

Parc naturel régional des Grands Causses

Date de naissance : le 6 mai 1995

Situation géographique : au sud du département de l'Aveyron, en région Occitanie

Superficie : avec une surface de 327 070 hectares, le Parc des Grands Causses est le troisième plus grand Parc naturel régional de France

Nombre de communes : 93
Nombre d'habitants : 70 000

Pour en savoir plus : www.parc-grands-causses.fr

On doit l'appellation « Grands Causses » à Paul MARRE (1893-1974), lequel publia en 1935, une thèse de géographie humaine consacrée à ces lieux auxquels il décerna l'appellation « Grands Causses ».

Les Grands Causses doivent également beaucoup à Edouard-Alfred Martel (1859 – 1938), avocat parisien, qui a dévoilé des sites exceptionnels tels que l'Aven Armand et la Grotte de Dargilan, il est le père fondateur de la société nationale de spéléologie.

Territoire à mille facettes, le Parc naturel régional des Grands Causses forme un ensemble composé de causses et de rougiers, de monts et de vallées, offrant un concentré unique de nature.

Ces itinéraires ont été choisis pour aider le voyageur à découvrir l'intimité de ce « pays ».



4 ROQUEFORT ET LE CAUSSE DU LARZAC



Le plus connu des causses, sur le territoire « Causses et Cévennes » inscrit sur la Liste du Patrimoine Mondial de l'UNESCO au titre des paysages culturels de l'agropastoralisme méditerranéen.

De nombreux atouts font sa notoriété. Depuis le XIII^{ème} siècle, les Templiers, puis les Hospitaliers, vont jouer un rôle déterminant en matière de structuration des pratiques d'élevage et ce pendant plus de six siècles. L'agropastoralisme poursuit son développement jusqu'au XVIII^{ème} siècle où il subit les conséquences de la première vague d'exode rural sans toutefois disparaître. Grâce au progrès agricoles et à l'industrialisation du XIX^{ème} siècle, il va reprendre son essor. En 1925, la reconnaissance du Roquefort, comme Appellation d'Origine marque la consécration du village de Roquefort en tant que lieu d'affinage exclusif.

Puis récemment, dans les années 70, la lutte paysanne contre le projet d'extension du camp militaire du Larzac a apporté un coup de projecteur à l'agropastoralisme.



7 LES MONTS ET LACS DU LÉVEZOU



Stués sur le pourtour du territoire du Parc, les monts concernent des massifs importants tels que le Lévezou, le Ségalà ou les Monts de Lacaune. Les paysages se composent de crêtes et de vallées aux versants escarpés, boisés et parfois de hauts plateaux anciennement couverts de landes. L'altitude des monts varie entre 300 et 900 m, et culmine à 1155 m au Puech du Pal (Lévezou).

Les conditions climatiques des monts sont difficiles, rendant l'habitat diffus. Néanmoins, le chalage des terres, apparu au XX^{ème} siècle, a rendu ces monts productifs. L'élevage y est prédominant et la sylviculture prospère sur les Monts de Lacaune.

Plus récemment, un gisement éolien important est venu s'ajouter au paysage des monts. L'altitude et les vents fréquents optimisent le rendement des génératrices.



FOCUS ENTITÉ CAUSSES & VALLÉES

Les Grands Causses & leurs vallées

Les Causses, Méjean, Noir, Larzac et Sauveterre, tels sont les noms des Grands Causses ou causses majeurs, au nombre de quatre, que l'Aveyron partage avec les départements voisins de la Lozère, de l'Hérault et du Gard.

Le territoire du Parc comprend également le Causse Rouge, entre Larzac et Lévezou, et le Causse de Sévérac.

Importants plateaux calcaires délimités par des falaises, les causses sont parfois entaillés par de profondes vallées appelées gorges. Les plus connues sont les Gorges du Tarn, mais aussi celles de la Jonte et de la Dourbie.

Le Pastoralisme ou élevage de la brebis a pendant des siècles, façonné ces vastes horizons couverts de pelouses steppiques à la valeur paysagère et à la biodiversité remarquable.



7 LE TOUR DES LACS DU LÉVEZOU



Salles Curan et le lac de Parelou constitue un des plus gros complexes de production hydroélectrique avec de nombreuses activités nautiques à disposition.

Pont-de-salars, le lac et le point de vue de la Vierge du lac.

Suivre le Lac de Bages, puis de la Gourde et son Observatoire de la faune.

Arviu, église de Notre-Dame d'Aures et lac de Parelou

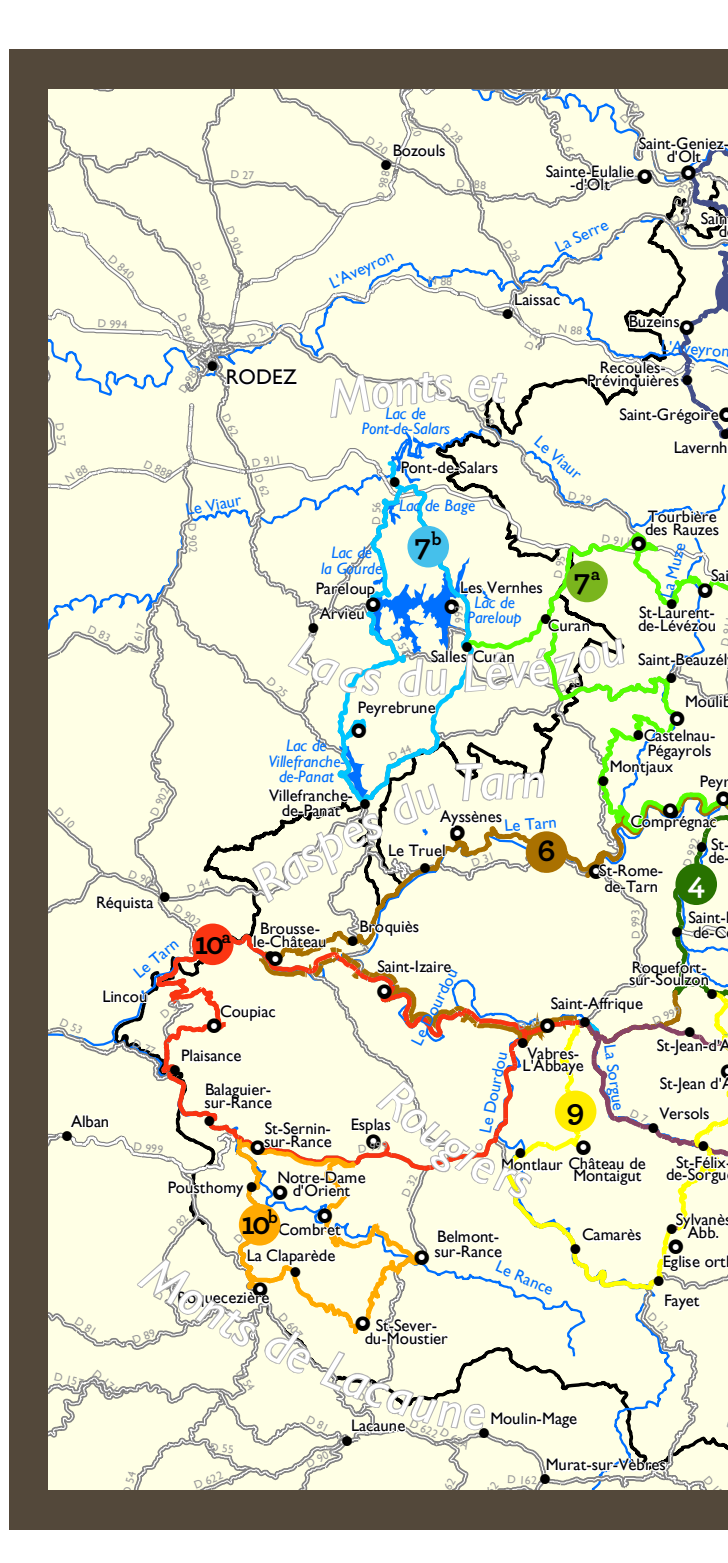
1 LES GORGES DU TARN ET LA TRAVERSÉE DU CAUSSE MÉJEAN

circuit Distance Environ 130km Duré 2h45 hors visite

Compeyre, village perché mérite un détour. Il fut une ancienne place forte du vin dans la vallée.

En route, le Château de Peyrelade à Rivière-sur-Tarn, forteresse médiévale du XII^{ème} siècle, dominant la Vallée du Tarn.

Poursuite dans les Gorges du Tarn avec des étapes incontournables telles que la Malhe, connue pour ses bateliers sur le Tarn, et Saint-Ennimie, classé « Plus Beaux Villages de France »



8 VALLÉE DE LA SORGUES ET AVANT-CAUSSE DU LARZAC



Saint-Affrique, décèle l'empreinte d'un passé artisanal et industriel autour de l'exploitation de la laine et des peaux. Ici, la tradition pastorale a nourri les activités et forgé l'identité locale.

A voir, le Pont vieux et les clochers, éléments majeurs du patrimoine de Saint-Affrique.


Suivre la Vallée de la Sorgues, jusqu'à Versols-et-Lapeyre situé sur un promontoire rocheux qui domine la Sorgues édifié au XV^{ème} siècle. Visitez sur rendez-vous.



2 LE CAUSSE NOIR

circuit Distance Environ 95km Duré 2h30 hors visite

Aujourd'hui le vignoble des « Côtes de Millau » bénéficie d'une AOC. Possibilité de découvrir les produits de la vallée, cerises et mirabelles, au Comptoir payan (à la sortie d'Aguessas, sur la gauche).



9 LE ROUGIER DE CAMARÈS



Camarès, construite sur un mont escarpé dont les vestiges constituent la ville haute.

Un riche passé industriel et artisanal : tanneries, mégisseries, teintureries.

Au XVII^{ème} siècle, Camarès était connu parmi les quatre principales villes fortes des protestants du Rouergue.



3 LES GORGES DE LA DOUBRIE ET LA TRAVERSÉE DU CAUSSE DU LARZAC

circuit Distance Environ 102km Duré 2h hors visite

Depuis Millau, ascension à la « Pouchou d'Agast », lieu de détente apprécié des millavois au sein du massif forestier du Causse Noir, à proximité de la Ville de Millau et le Viaduc, nombreux départs de sentiers de randonnées.

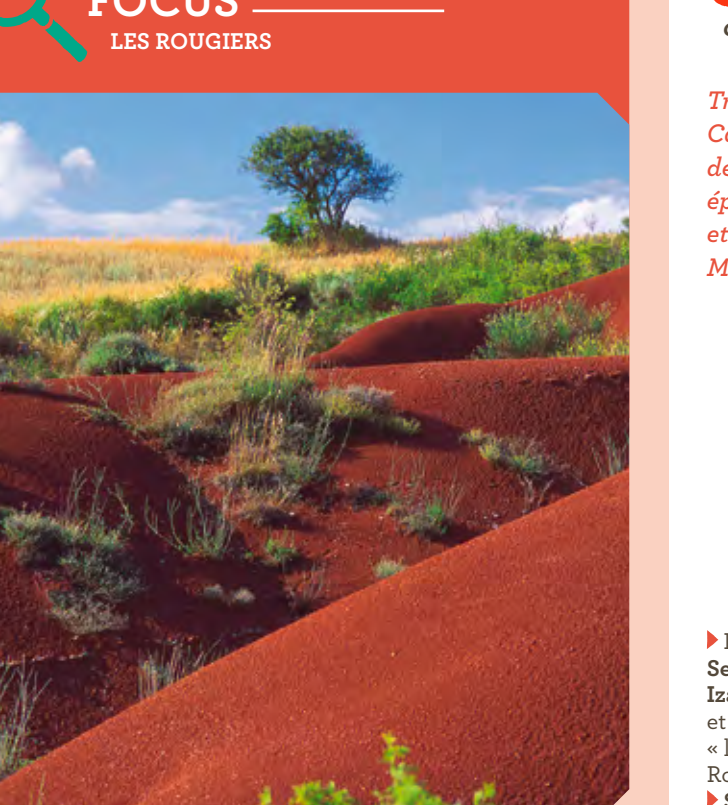
La ferme du Cade, un des emblèmes de l'architecture caussenarde qui témoigne de l'usage de ces espaces voués au pastoralisme.

Le passage à proximité du Chaos de Montpellier-le-Vieux (site accès payant).

Sur la route de Saint-André-de-Vézins, le Chaos dolomitique de Roques-Altes



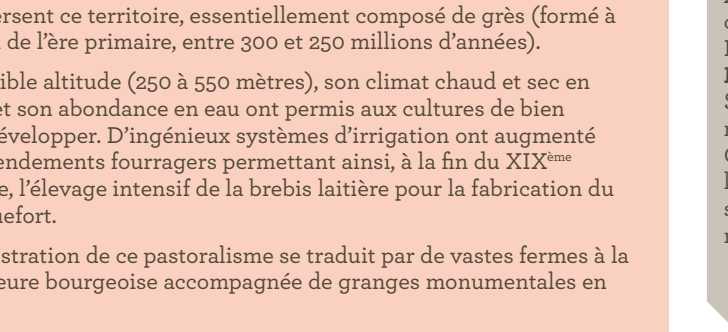
5 DU CAUSSE DE SÉVERAC À LA VALLÉE DU LOT



Sévrac d'Aveyron et ses villages de caractères : Laverne et Lapanouse-de-Sévrac et leur église romane, Recoules-Prévinquières, au cœur de la Vallée de l'Olip...

Une escapade en dehors du Parc pour visiter Saint-Genès-d'Olt, son centre historique et ses nombreuses richesses patrimoniales : cloître, Ponce Vieux, hôtels particuliers, églises, chapelle des Frénétins Noirs au plafond peint, quai du Lot.

Saint-Laurent-d'Olt, bourg bâti sur un éperon rocheux surplombant un méandre de la rivière. Entre Aubrac et Aveyron, ce village offre un patrimoine constitué de ponts, de calades pavées, de maisons à colombages, d'hôtels particuliers avec le château qui domine.



6 LES RASPES DU TARN

circuit Distance Environ 140km Duré 3h05 hors visite

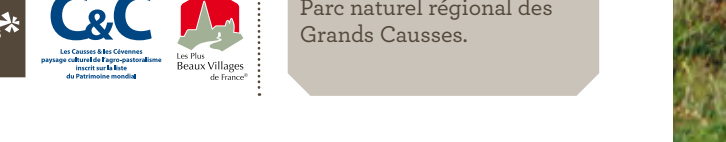
Depuis Millau (suivre l'A75), traverser le Larzac jusqu'à La Couvertorade, village fortifié de la présence de l'unique château templier de France.

Puis redescendre dans la vallée, jusqu'au village cévenol de Saint-Jean-du-Bruel, village pittoresque de l'Aveyron.

S'arrêter à Nant, lieu de confluence qui a bénéficié de l'œuvre des moines bénédictins. À découvrir l'abbatiale Saint-Pierre-de-Nant.

Cantobre, village de caractère.

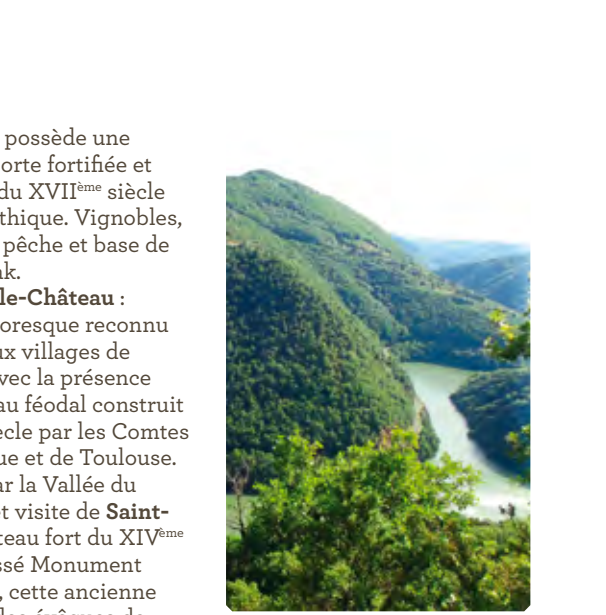
La Roque-Sainte-Marguerite, halte incontournable. Cette commune très étendue, bénéficie de nombreux classements au titre de son patrimoine naturel et culturel : son château (privé, ne se visite pas), le Moulin de Corp (privé, ne se visite pas), le Chaos de Montpellier-le-Vieux (site payant), les falaises du rajol, le site classé de Roquevalles, le marché de Montredon, les villages perchés de Montméjean et de Saint-Véran.



10 LES MONTS DE LACAUNE ET LES ROUGIERS



Trait d'union entre le Parc naturel régional des Grands Causses et celui du Haut-Languedoc, les contreforts des Monts de Lacaune, montagnes couvertes d'une forêt épaisse, surplombent au Merdelou à 1110 m d'altitude et offre un spectacle par temps clair d'un côté vers la Méditerranée et de l'autre vers les terres rouges des rougiers.




Broquiès possède une ancienne porte fortifiée et son église du XVII^{ème} siècle de style gothique. Vignobles, plain d'eau, pêche et base de canoë-kayak.

Brousse-le-Château : village pittoresque reconnu « Plus beaux villages de France », avec la présence d'un château féodal construit au XI^{ème} siècle par les Comtes du Rouergue et de Toulouse.

Retour par la Vallée du Dourdou, et visite de Saint-Izaire, château fort du XIV^{ème} siècle. Classé Monument Historique, cette ancienne résidence des évêques de Valbres, conserve des traces de l'époque où les évêques avaient le même mode de vie que les grands seigneurs.

Valbres-Tabayre : village de grès rouge marqué par le rayonnement des évêques de Valbres. Retour sur Saint-Affrique ou Millau.



10 CIRCUIT DES STATUES MENHIRS



Laval-Roquecèzière, commune au cinq clochers ! Située à la limite des Monts de Lacaune et des Rougiers.

Belmont sur Rance, la Collégiale dont le clocher culmine à 74 m de haut.

Combrert-sur-Rance classé « Cité de caractère », un site exceptionnel et un village chargé d'histoire.

