Parc naturel régional des Grands Causses
Une autre vie s'invente ici

SCoT

Schéma de Cohérence Territoriale
du Parc naturel régional des Grands Causses



Document soumis à approbation
Comité Syndical
7 juillet 2017

ATLAS CARTOGRAPHIQUE DU DOO

7

Avertissements

Les atlas du DOO sont présentés à différentes échelles cartographiques, selon les thématiques abordées. Tous ces atlas ont été élaborés en représentant l'ensemble du Parc naturel régional des Grands Causses et en précisant le périmètre du SCoT afin de répondre aux dispositions de l'article L. 141-10 du Code de l'Urbanisme, indiquant que :

le DOO *« transpose les dispositions pertinentes des chartes de parcs naturels régionaux et leurs délimitations cartographiques à une échelle appropriée, afin de permettre leur mise en œuvre dans les plans locaux d'urbanisme ou les documents en tenant lieu et les cartes communales ».*

Toutefois, il est important de rappeler que les prescriptions et préconisations du SCoT s'appliquent seulement à l'intérieur de son périmètre.

Ce document contient



ATLAS DE LA TACHE URBAINE

ATLAS DES ESPACES À VOCATION ÉCONOMIQUE

ATLAS DES UNITÉS PAYSAGÈRES

ATLAS DE LA SYNTHÈSE DE LA TRAME VERTE ET BLEUE

ATLAS DE LA TRAME DES COURS D'EAU ET DES MILIEUX HUMIDES

ATLAS DE LA TRAME DES MILIEUX OUVERTS

ATLAS DE LA TRAME DES FORÊTS ET DES MILIEUX BOISÉS

ATLAS DU SCHÉMA DE DÉVELOPPEMENT DES ÉNERGIES RENOUVELABLES

Atlas de la tache urbaine

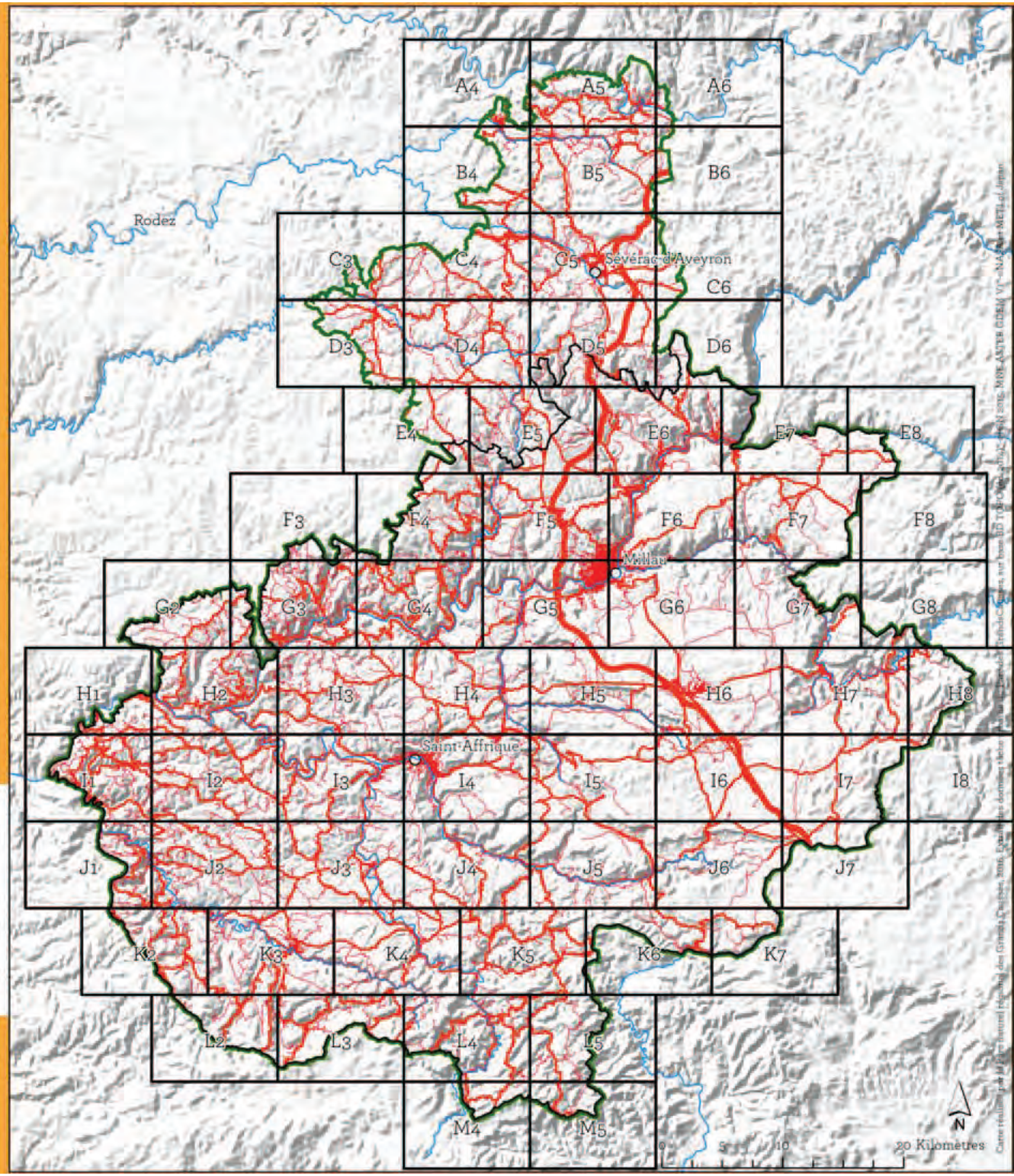

E5 — Carroyage de l'atlas

Tache urbaine

Réseau viaire

Périmètre du SCoT

Périmètre du Parc naturel régional des Grands Causses

Atlas réalisé par le Parc naturel régional des Grands Causses, juin 2016.
Extrait des données :BD TOPO (éd. 2014)®-©IGN 2015, Scan 25®-©IGN 2012.

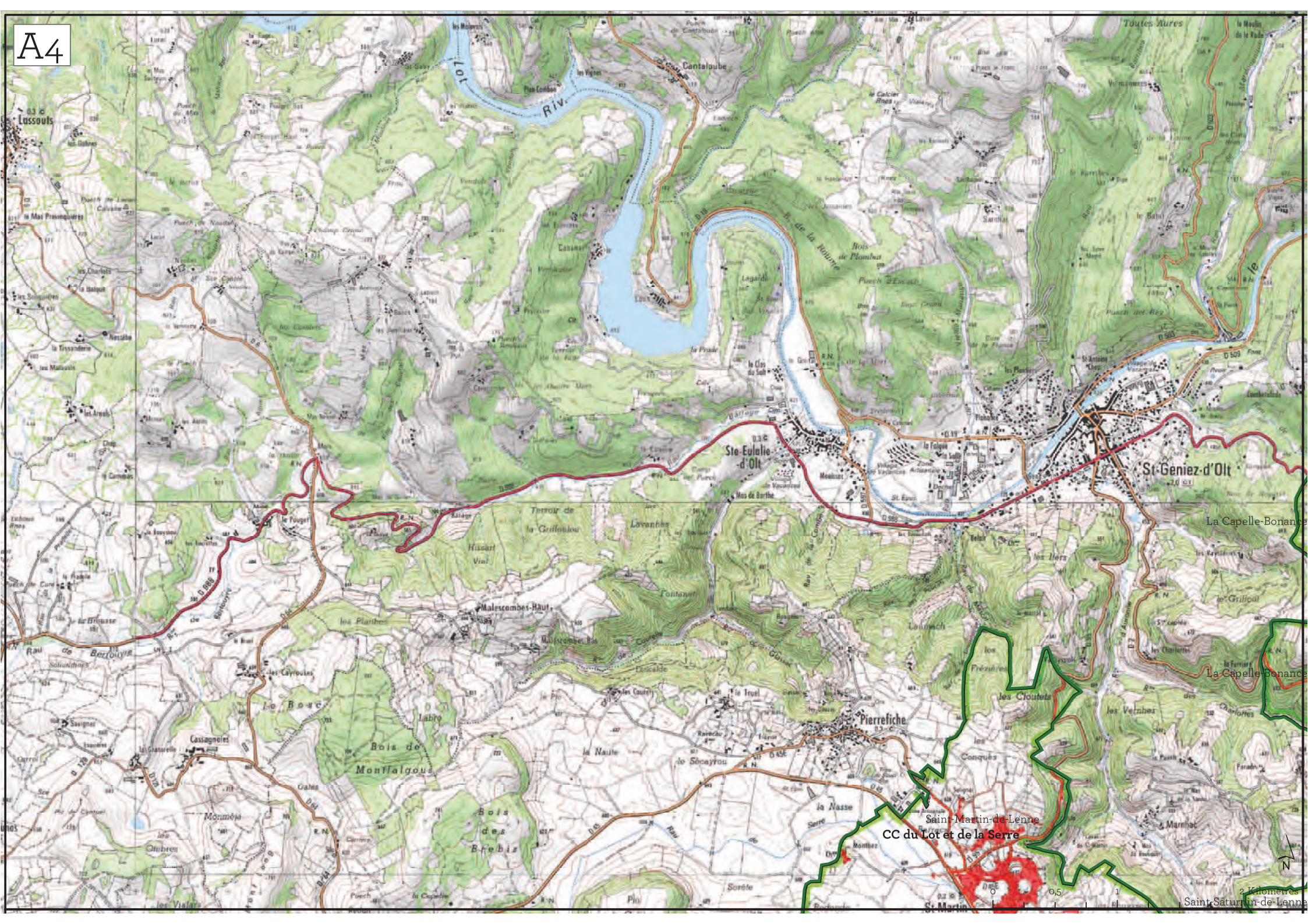
A4
Lassouts
Cantaloube
Lot
Riv.
Ste-Eulalie-d'Olt
St-Geniez-d'Olt
Malescombes-Haut
Pierrefiche
Saint-Martin-de-Lenne
CC du Lot et de la Serre
La Capelle-Bonance
Saint-Saturnin-de-Lenne
0
0,5
1
2 Kilomètres
N

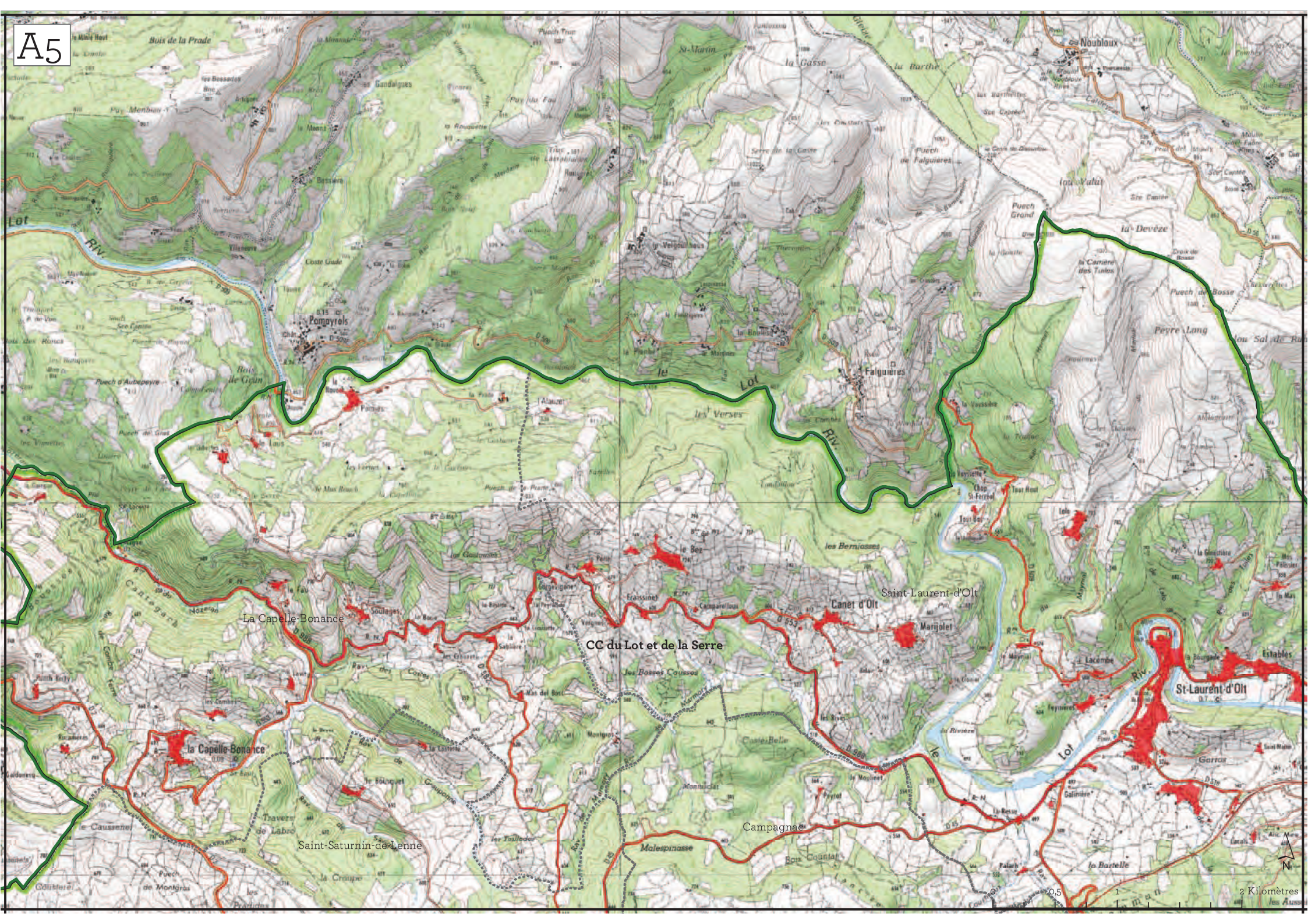
A5
Noubloux
Pomayrols
Falguières
Saint-Laurent-d'Olt
Canet d'Olt
Marijolet
La Capelle-Bonance
CC du Lot et de la Serre
St-Laurent-d'Olt
Campagnac
Saint-Saturnin-de-Lenne
le Lot Riv.
0,5
1
2 Kilomètres
N

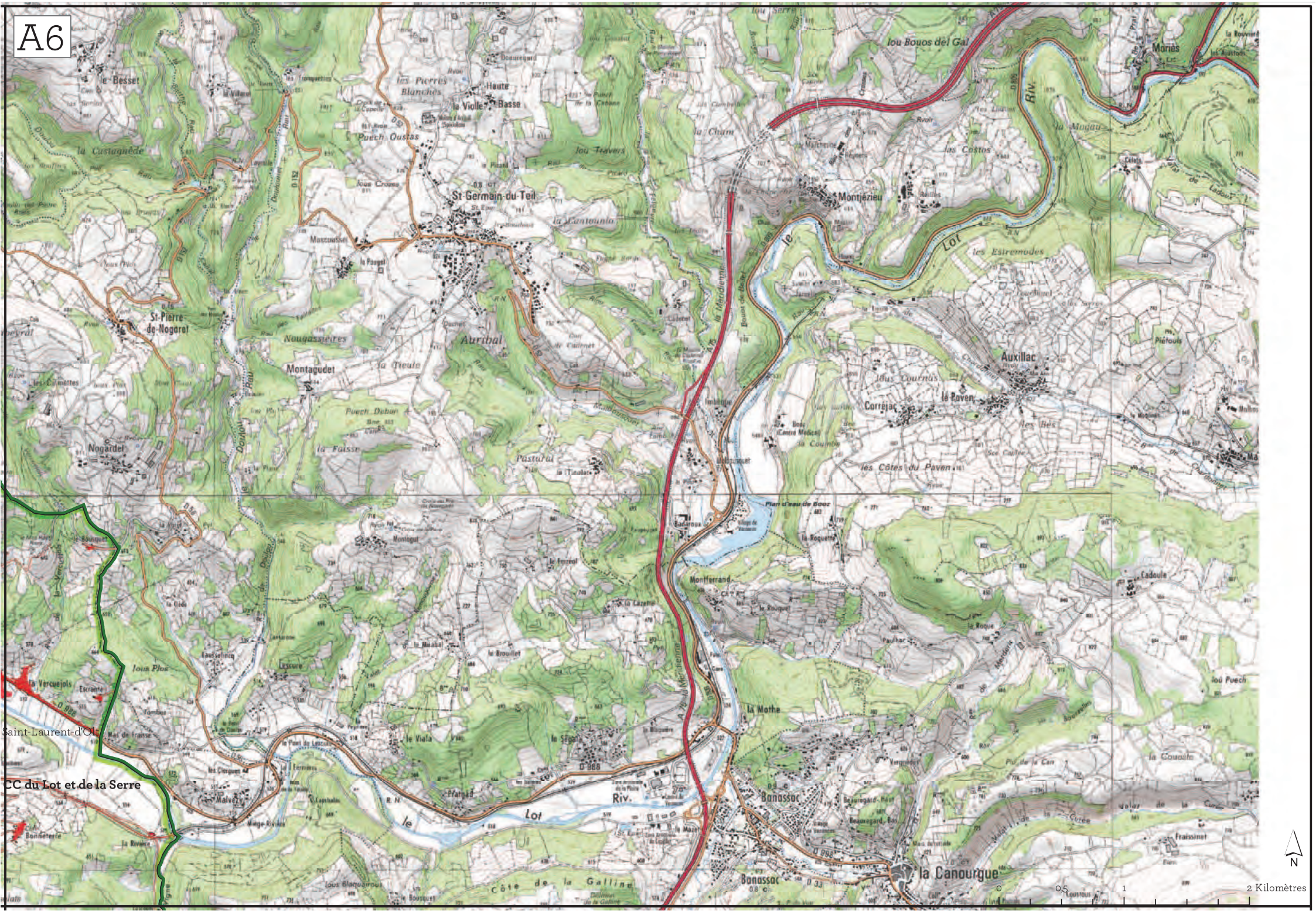
A6
le Besset
la Castagnède
les Pierres Blanches
Haute
la Violle
Basse
Puech Oustas
St Germain du Teil
la Cantounla
Mascoussel
le Pougel
St-Pierre de-Nogaret
Nougassières
Montagudet
Auribal
la Tieule
Puech Deban
la Faisse
Pastural
Nogardet
les Calmettes
Montjézieu
Auxillac
Corréjac
le Paven
les Côtes du Paven
Plan d'eau de Booz
Badaroux
Montferrand
la Mothe
Banassac
la Canourgue
Cadoule
Moriès
Lot
Riv.
le Lot
Saint-Laurent-d'Olt
CC du Lot et de la Serre
la Vercuejols
Escrante
Malvezy
Pratgad
Côte de la Galline
Bonneterre
la Rivière
Fraissinet
N
0
0,5
1
2 Kilomètres

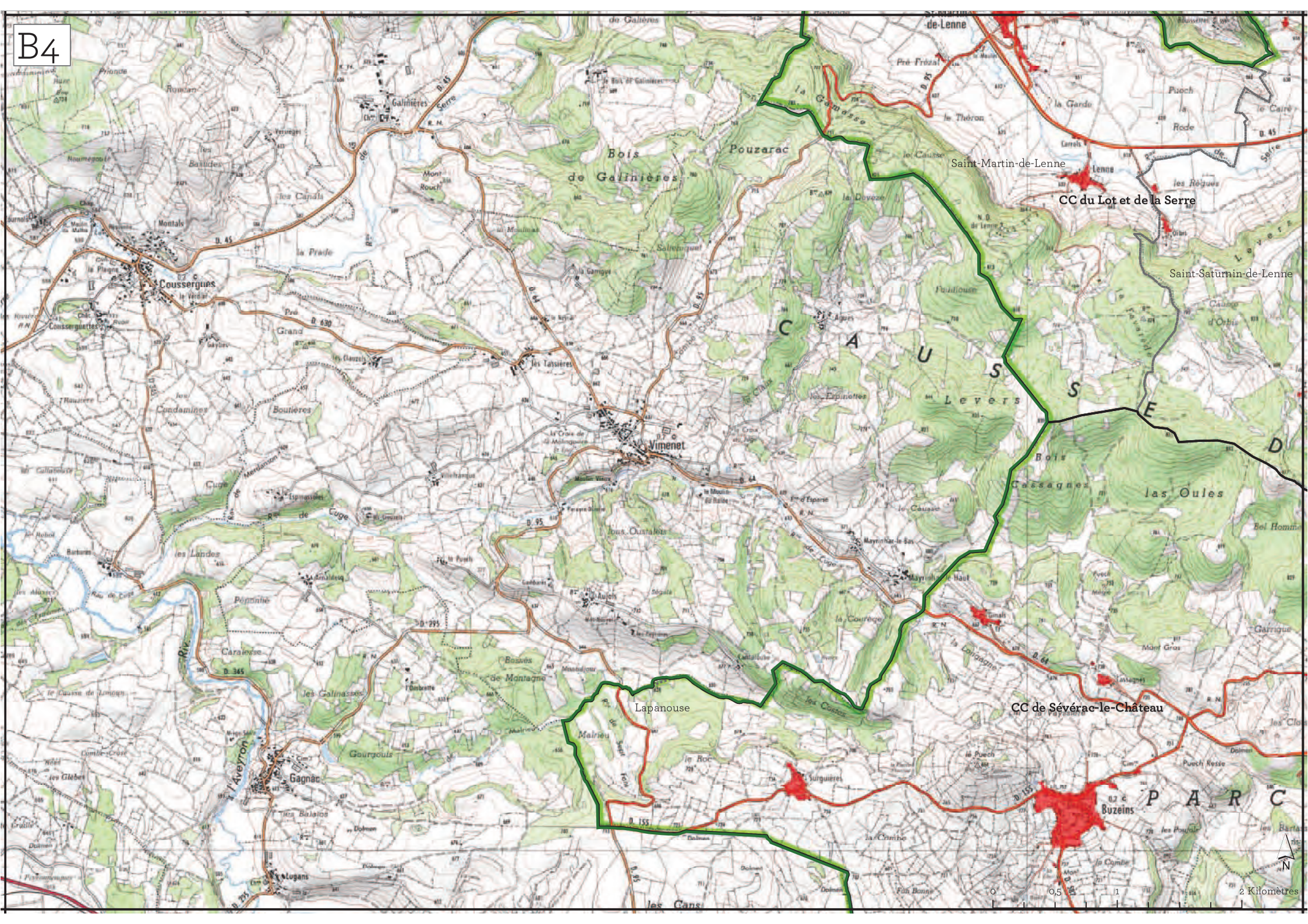
B4
Saint-Martin-de-Lenne
CC du Lot et de la Serre
Saint-Saturnin-de-Lenne
Coussergues
Vimenet
Lapanouse
CC de Sévérac-le-Château
Buzeins
Gagnac
Lugans
Bois de Galinières
Pouzarac
CAUSSE
Levers
PARC
0
0,5
1
2 Kilometres
N

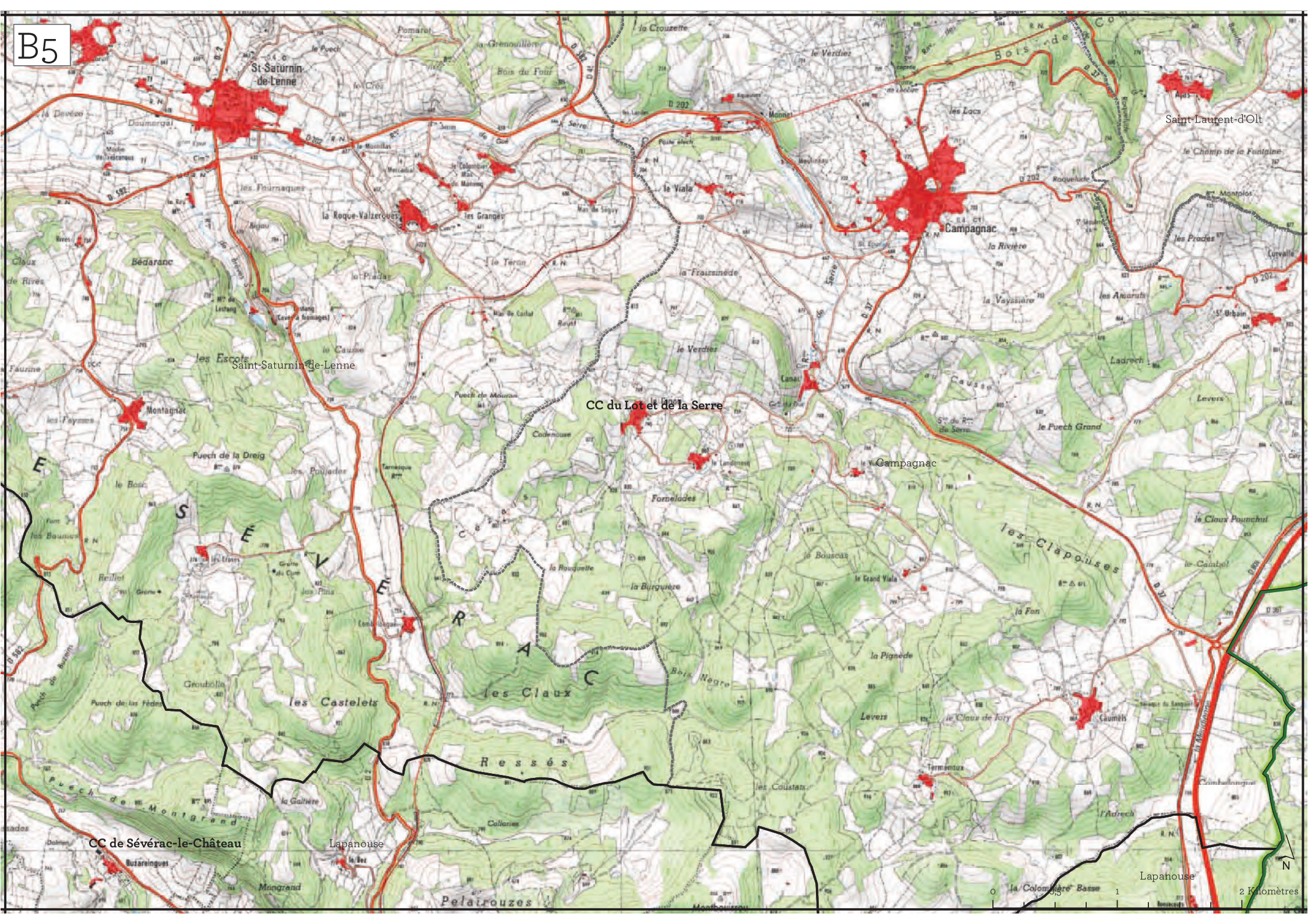
B5
St-Saturnin-de-Lenne
Saint-Laurent-d'Olt
Campagnac
Saint-Saturnin-de-Lenne
CC du Lot et de la Serre
Campagnac
CC de Sévérac-le-Château
Lapanouse
Lapanouse
Montagnac
Bédaranc
les Escots
la Roque-Valzergues
les Granges
le Viala
Monnet
Canac
Caumels
Termenoux
les Clapouses
les Claux
les Castelets
Ressés
Pelairouzes
Puech de Montgrand
Puech de la Dreig
Fornelades
Codenouse
la Rouquette
la Burguière
Bois Negre
Levers
le Puech Grand
la Vayssière
la Rivière
les Amaruts
Ladrech
Curvalle
Roquelude
Montplos
les Prades
le Champ de la Fontaine
les Lacs
le Verdier
la Fraissinède
Puech de Mouran
Tarnesque
Combelongue
Groubolle
Puech de las Fèdes
Puech de Buzeins
Reillet
les Pins
Grotte du Curé
Grotte
Mongrand
Collaries
Buzareingues
la Galtière
Puech de Montgrand
Bois de Co
Bois du Four
Pomarot
la Grenouillère
la Crouzette
le Puech
le Crès
Doumergal
la Devèze
Mercadial
Mas de Séguy
Mas de Carlat
Mas de Lestang
Lestang
Cave à fromages
Rivès
Claux de Rives
Faurine
les Faysses
les Poujades
le Bosc
les Baumes
Grotte
Puech de Buzeins
Puech de Montgrand
Dolmen
Montbouissou
la Colombière Basse
l'Adrech
Combelongue
Caumels
le Claux de Jory
la Pignède
la Fon
le Grand Viala
le Bouscas
le Cambel
le Claux Pounchul
Levers
Ladrech
Curvalle
Ajas
Bois de Co
Serre
Roquelude
Montplos
Mas de Séguy
Mas de Carlat
Mas de Lestang
Tarnesque
Combelongue
Puech de Buzeins
Puech de Montgrand
Mongrand
Buzareingues
Lapanouse
Lapanouse
0
0,5
1
2 Kilomètres
N

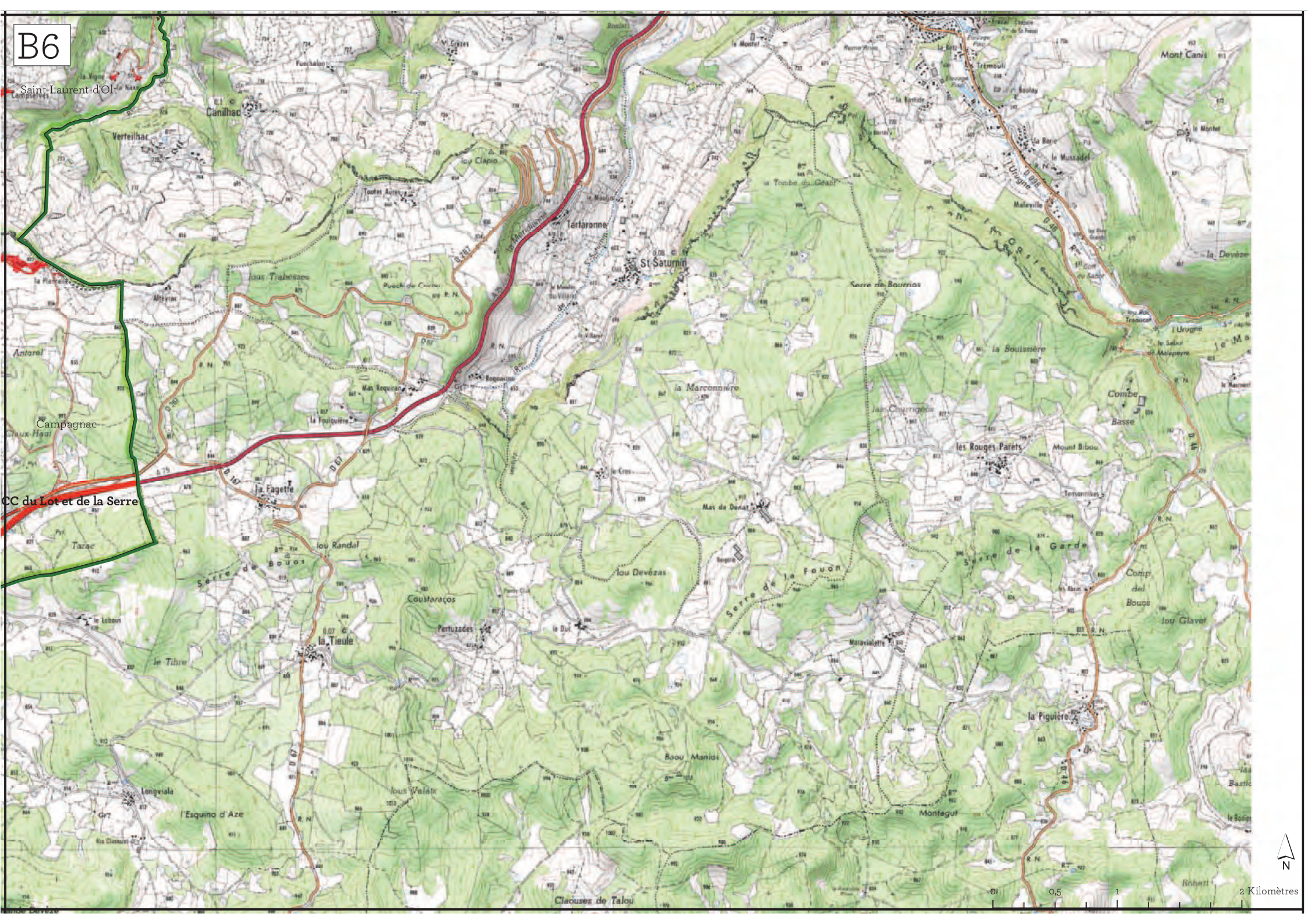
B6
Saint-Laurent-d'Olt
Campagnac
CC du Lot et de la Serre
Canilhac
Verteilhac
Tartaronne
St Saturnin
Serre de Bourrios
la Marconnière
la Boulissière
les Rouges Parets
Mount Bibou
Combe Basse
Mont Canis
la Devèze
Mas de Donat
Serre de la Garde
Serre de la Fouon
Serre de Bouos
Coustaraços
Pertuzades
la Tieule
la Fagette
Iou Randal
Iou Devézas
Iou Glavet
la Piguière
Montagut
Baou Manios
Iou Valats
Longviala
l'Esquino d'Aze
Claouses de Talou
Mas Requiran
la Foulquière
Roquairou
Tarac
Antarel
Claux Haut
le Tibre
Altevrac
Iou Clapio
Toutes Aures
Puechalon
Trémouli
Maleville
le Mussadel
la Tombe du Géant
Malavialette
Tensonnives
Comp del Bouos
Robert
0
0,5
1
2 Kilomètres
N

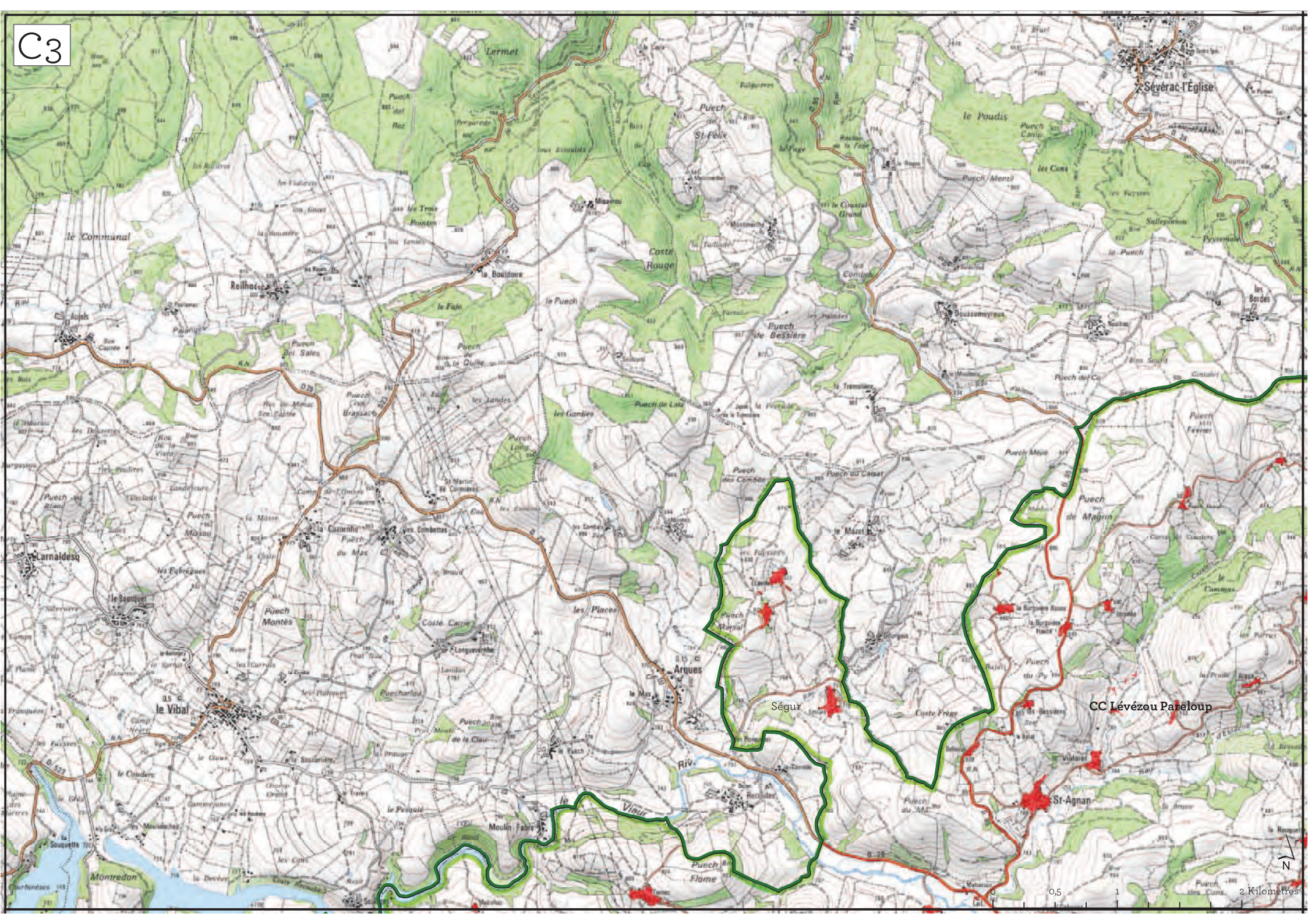
C3
Lermet
Sévérac-l'Église
le Poudis
Puech de St-Félix
Coste Rouge
Reilhac
la Bouldoire
le Communal
Aujols
Puech de Bessière
Puech de Lala
Puech Mépé
Puech de Magrin
Puech des Combes
Puech du Calsat
Puech Montès
Larnaldesq
le Vibal
Arques
Ségur
CC Lévézou Pareloup
St-Agnan
Moulin Fabre
Puech Flome
Montredon
N
0
0,5
1
2 Kilomètres

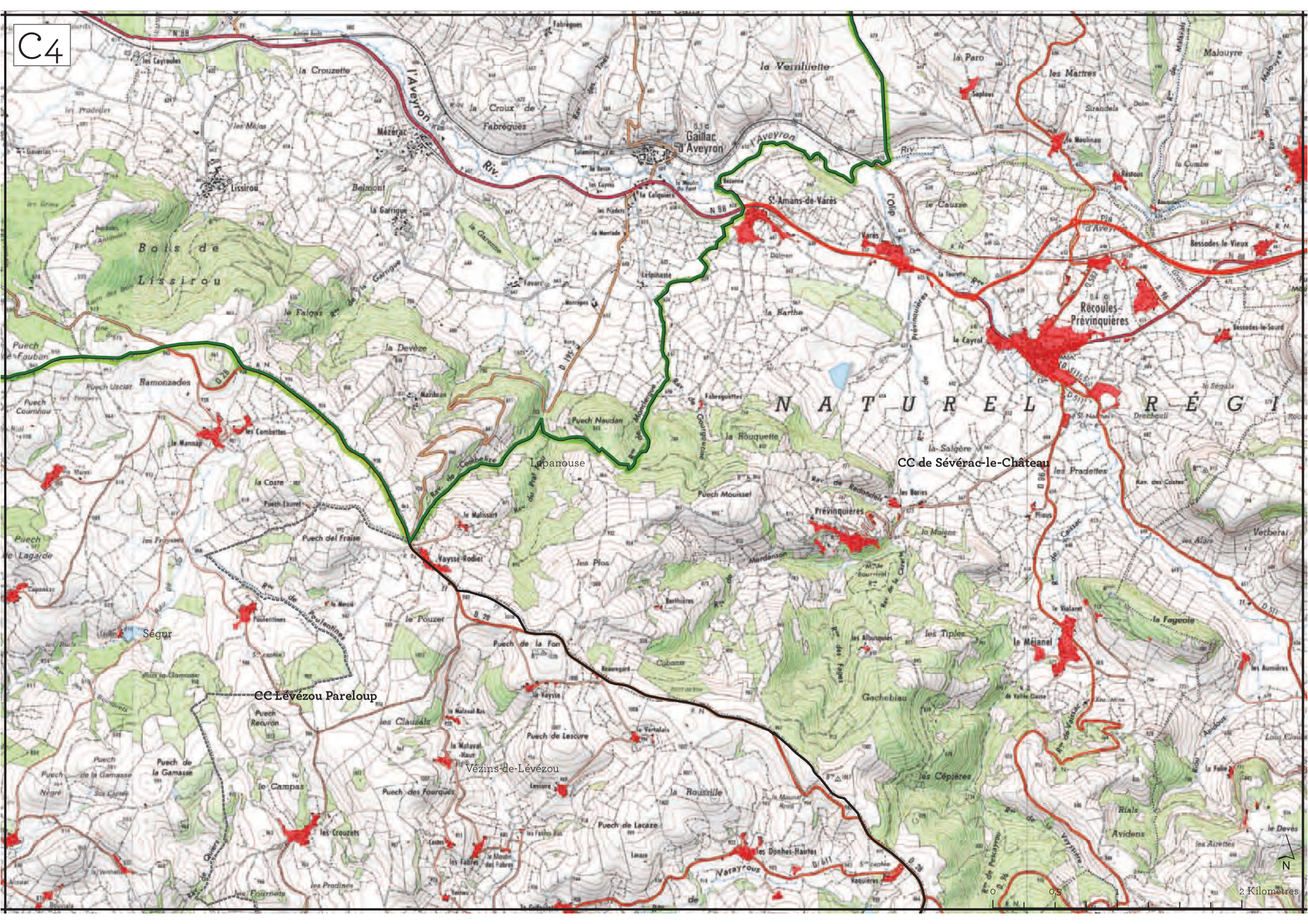
C4
Gaillac d'Aveyron
St-Amans-de-Varès
Récoules-Prévinquières
Prévinquières
Lapanouse
Ségur
Vézins-de-Lévézou
CC de Sévérac-le-Château
CC Lévézou Pareloup
Bois de Lissirou
NATUREL RÉGI
Lissirou
Mézérac
Belmont
Ramonzades
Puech Naudan
Puech Mousset
Vaysse-Rodier
Puech de la Fon
Puech de Lescure
Puech des Fourques
Puech de Lacaze
Puech de la Gamasse
Puech del Fraise
Puech Recuron
Puech Usclat
Puech Cournhou
Puech de Fauban
Puech de Lagarde
Puech Negre
Poulentines
Les Combettes
Les Clauzals
Les Crouzets
Les Donhes-Hautes
Les Cépières
Les Tiples
Le Méjanel
Gachebiau
Les Albuquiès
Les Pradettes
Les Plos
Les Aumières
Les Airettes
Les Avidens
Les Fournets
Les Prodines
Les Campas
Les Fabres
Le Pouzet
Le Malissart
Le Malaval-Haut
Le Malaval-Bas
Le Vialaret
Le Moulinau
Le Cayrol
Le Causse
Le Mannap
Le Devès
La Crouzette
La Croux de Fabrègues
La Vernhiette
La Paro
La Garrigue
La Falgas
La Devèze
La Coste
La Rouquette
La Salgère
La Barthe
La Roussille
La Fageole
La Folie
Les Martres
Malouyre
Bessodes-le-Vieux
Bessodes-le-Sourd
Verberat
Rials
Varayrous
Varès
Dolmen
Lespinasse
Favars
Fabrèques
Fabrèguettes
Mazibran
Montlergue
Combelize
Merdanson
Redondel
Pla d'Aveyron
Riv. l'Aveyron
l'Olip
N 88
D 28
D 195
D 511
D 96
N
0
0,5
1
2 Kilomètres

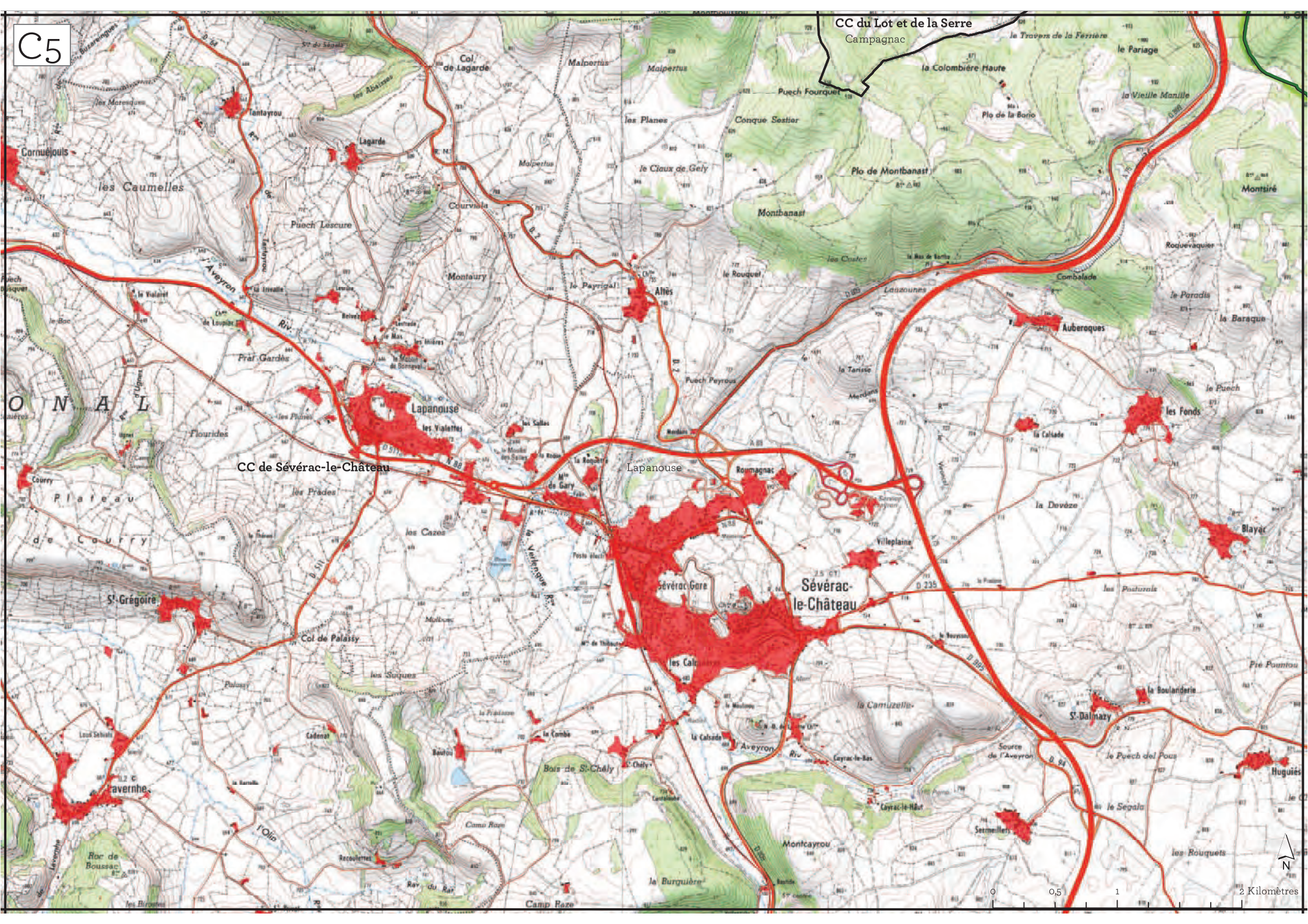
C5
CC du Lot et de la Serre
Campagnac
CC de Sévérac-le-Château
Lapanouse
Sévérac-le-Château
Sévérac Gare
Lapanouse
les Vialettes
Altès
Auberoques
les Fonds
Blayac
St-Dalmazy
Huguiés
St-Grégoire
Tavernhe
Cornuéjouls
Tantayrou
Lagarde
Col de Lagarde
les Caumelles
Puech Lescure
Montaury
Courviala
Puech Fourquet
Conque Sestier
les Planes
le Ciaux de Gely
Plo de Montbanast
Montbanast
Roumagnac
Villeplaine
la Devèze
Montcayrou
Col de Palassy
les Cazes
les Prades
Flourides
Prat Gardès
Courry
Plateau de Courry
Bois de St-Chély
Camp Raze
la Burguière
Roc de Boussac
Montsiré
Roquevaquier
Combalade
le Paradis
la Baraque
le Puech
la Calsade
la Camuzelle
la Boulanderie
le Puech del Pous
le Segala
les Rouquets
Sermeillers
Cayrac-le-Haut
Cayrac-le-Bas
Source de l'Aveyron
Aveyron Riv.
0
0,5
1
2 Kilomètres
N

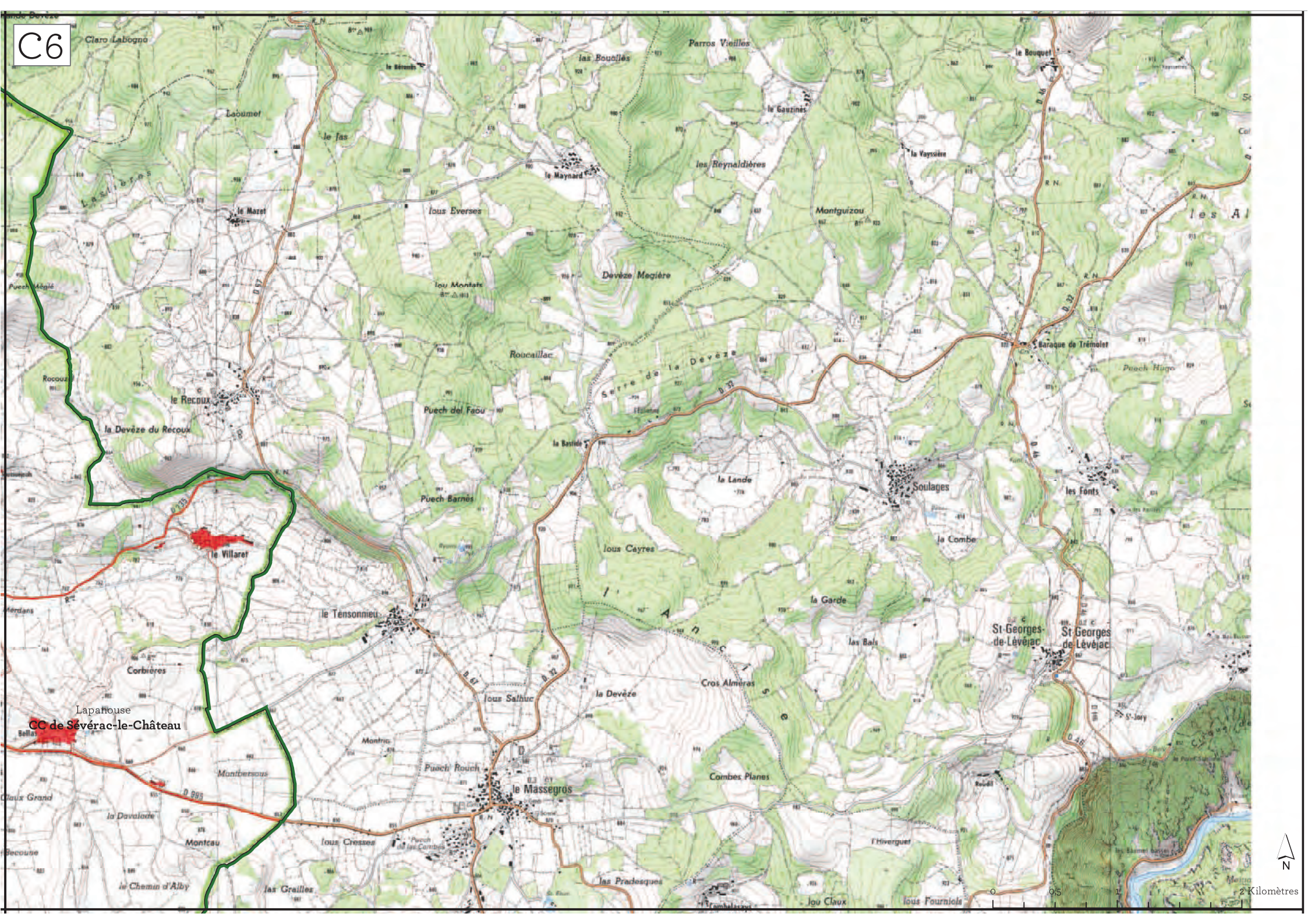
C6
Claro Labogno
Laoumet
le Fas
le Maynard
Parros Vieilles
las Bouollès
le Bouquet
le Gauzinès
la Vayssière
les Reynaldières
Montguizou
le Mazet
Lastières
Iou Everses
Devèze Megière
Iou Montats
Roucaillac
Serre de la Devèze
Baraque de Trémolet
Puech Hugo
Puech Méglé
Rocouz
le Recoux
la Devèze du Recoux
Puech del Faou
la Bastide
la Lande
Soulages
les Fonts
Puech Barnès
le Villaret
Ious Cayres
la Combe
la Garde
le Tensonnieu
l'Ancise
St-Georges-de-Lévéjac
St-Georges de Lévéjac
las Bals
Corbières
Cros Alméras
Ious Salhuc
la Devèze
Lapanouse
CC de Sévérac-le-Château
Bellas
Montrio
Puech Rouch
le Massegros
Combes Planes
Montbersous
Claux Grand
la Davalade
Montcau
Ious Cresses
l'Hiverguet
le Chemin d'Alby
las Grailles
las Pradesques
Iou Claux
Ious Fourniols
0
0,5
1
2 Kilomètres
N

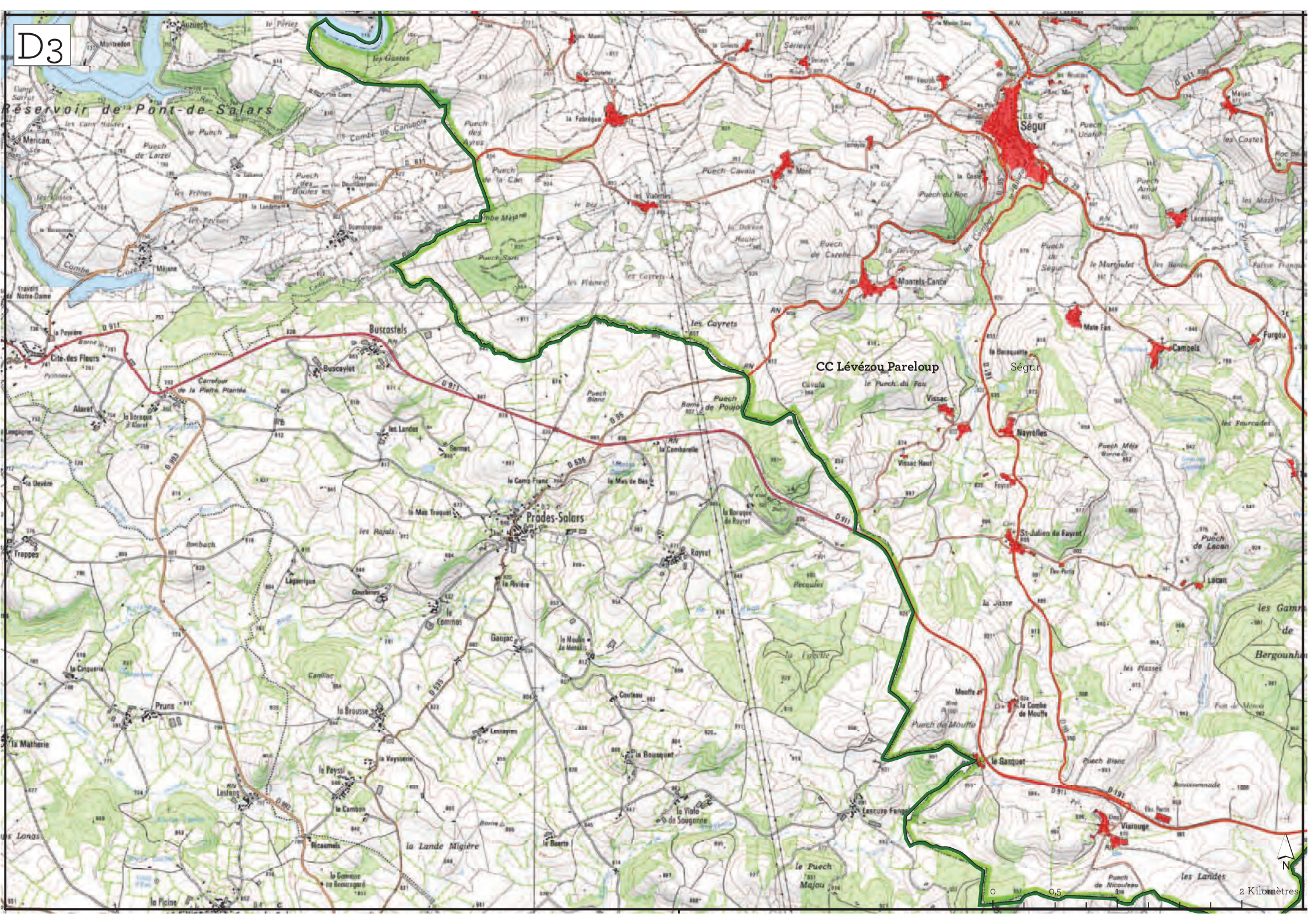
D3
Réservoir de Pont-de-Salars
Ségur
CC Lévézou Pareloup
Ségur
Buscastels
Prades-Salars
Montels-Cance
Campels
Nayrolles
St-Julien de Fayret
Viarouge
le Gasquet
Lescure Fange
Rayret
Gaujac
la Brousse
Pruns
la Mathorie
Lestang
Ricaumels
la Lande Migière
le Puech Majou
0
0,5
2 Kilomètres
N

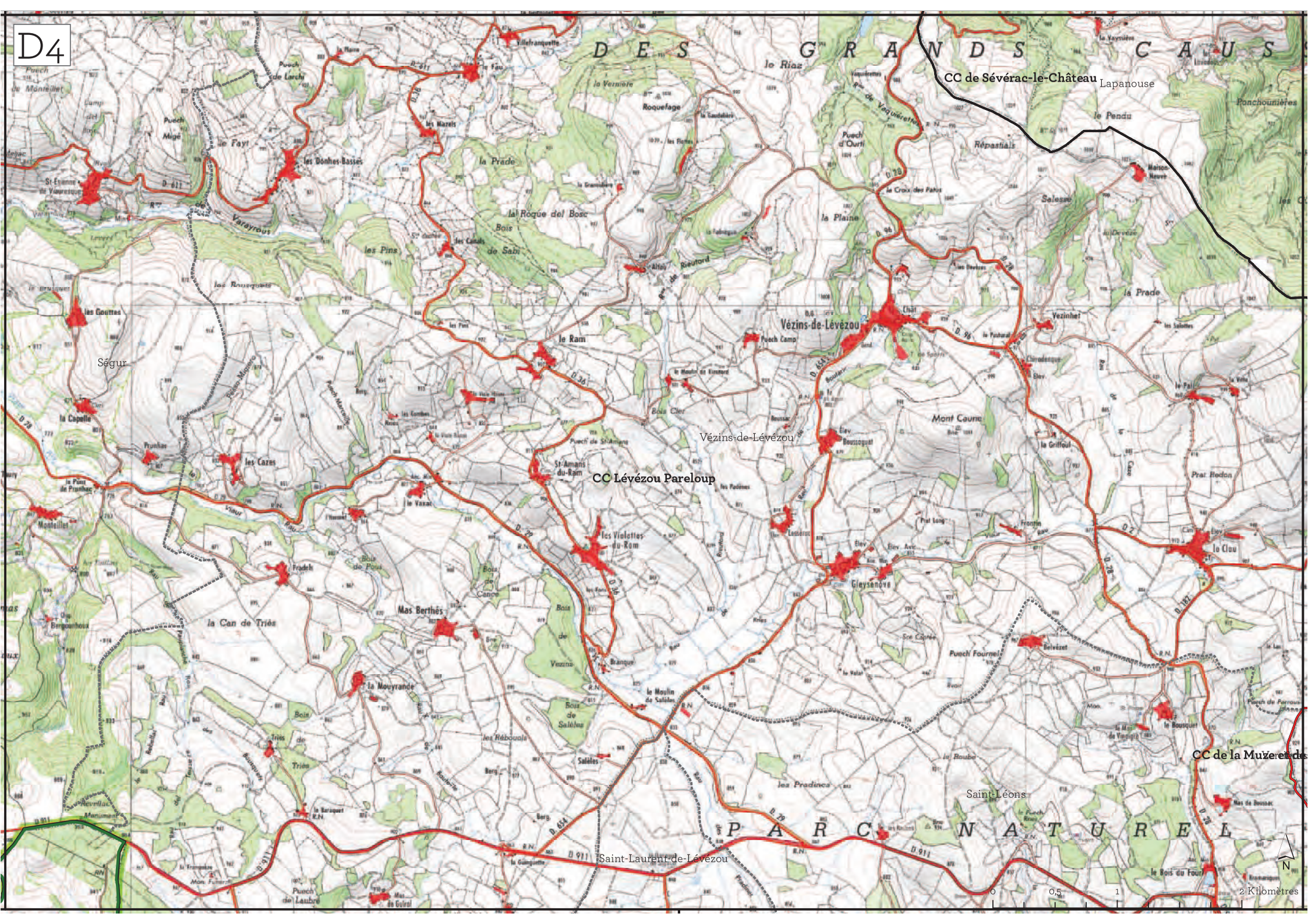
D4
DES GRANDS CAUS
CC de Sévérac-le-Château
Lapanouse
Vézins-de-Lévézou
CC Lévézou Pareloup
Vézins-de-Lévézou
Ségur
Saint-Léons
Saint-Laurent-de-Lévézou
PARC NATUREL
CC de la Muze et des
Villefranquette
le Riaz
Roquefage
la Prade
les Donhes-Basses
les Mazels
St-Étienne de Vaurèsque
Varayrous
les Pins
les Canals
la Roque del Bosc
Bois de Sabi
Altau
Rieutord
la Plaine
Répastials
Salesse
Maison Neuve
Ponchounières
le Pendu
Vezinhet
Chirodenque
Mont Caune
Prat Redon
le Clau
Gleysenève
Belvézet
Puech Fournel
le Bousquet
Mas de Boussac
le Bois du Four
les Gouttes
la Capelle
Prunhas
les Cazes
Monteillet
le Vaxac
St-Amans du-Ram
le Ram
les Violettes du-Ram
Fradels
Mas Berthés
la Can de Triès
la Mouyrande
Triès
Salèles
les Pradines
Branque
Bois de Vezins
Bois de Salèles
Bois de Pous
Bois de Cance
Bois Clier
Puech Camp
Châtel
Boussoquet
Lesserat
Frontin
Prat Long
Puech de St-Amans
Puech de Larché
Puech Migé
Puech d'Ourti
Puech Marcelle
Puech de Laubre
Puech de Perrous
Puech Fournel
Bergounhoux
Revellat
Mas de Guiral
la Guinguette
le Baraquet
les Rébouols
les Padènes
les Combes
la Griffoul
le Pal
la Villa
Salesse
Maison Neuve
D 611
D 36
D 28
D 96
D 654
D 911
D 29
D 2
D 182
D 78
D 19
R.N.
N
0
0,5
1
2 Kilomètres

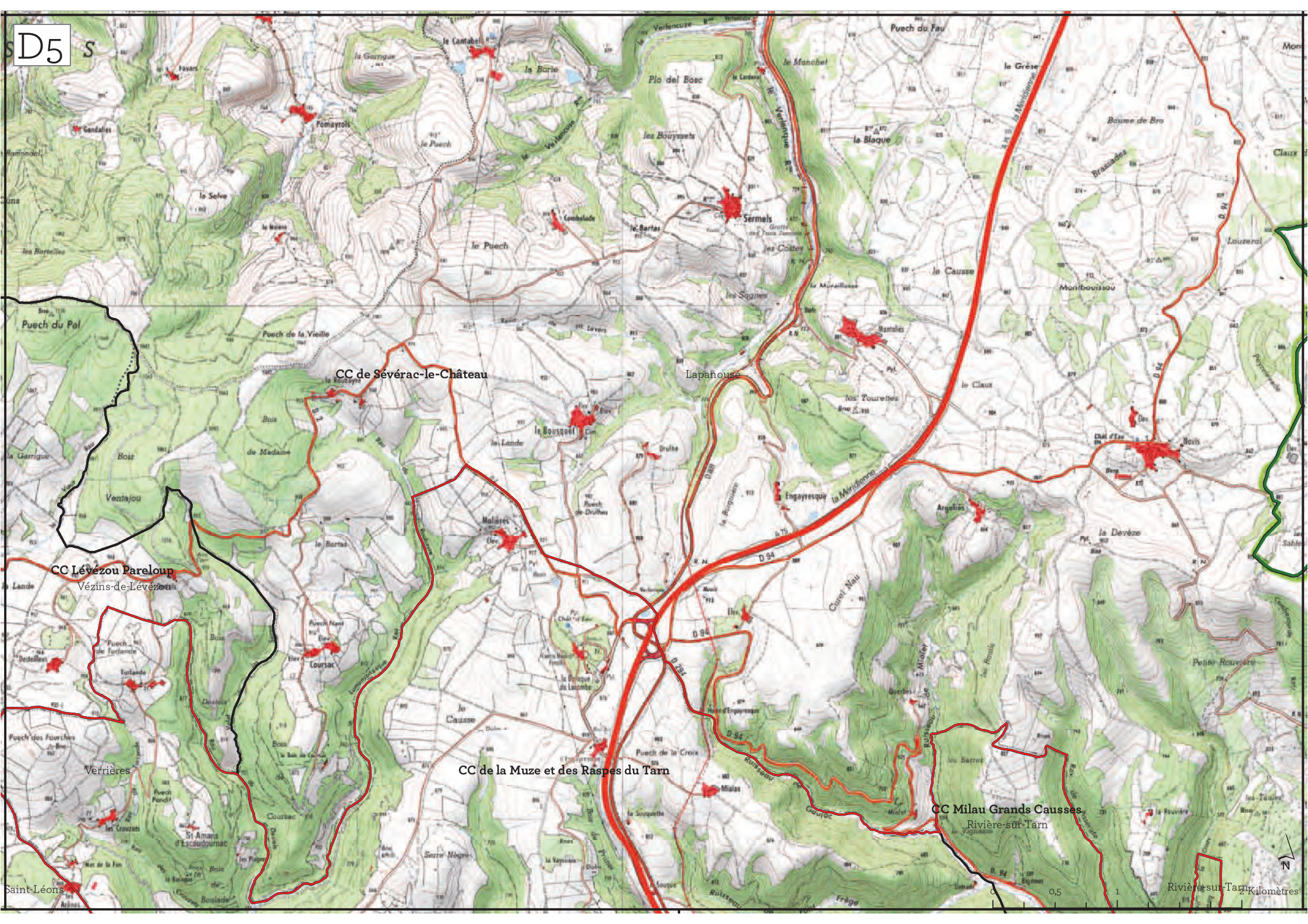
D5
CC de Sévérac-le-Château
CC Lévézou Pareloup
Vézins-de-Lévézou
CC de la Muze et des Raspes du Tarn
CC Milau Grands Causses
Rivière-sur-Tarn
Lapanouse
Sermels
Novis
Verrières
Saint-Léons
Rivière-sur-Tarn
0
0,5
1
2 Kilomètres
N

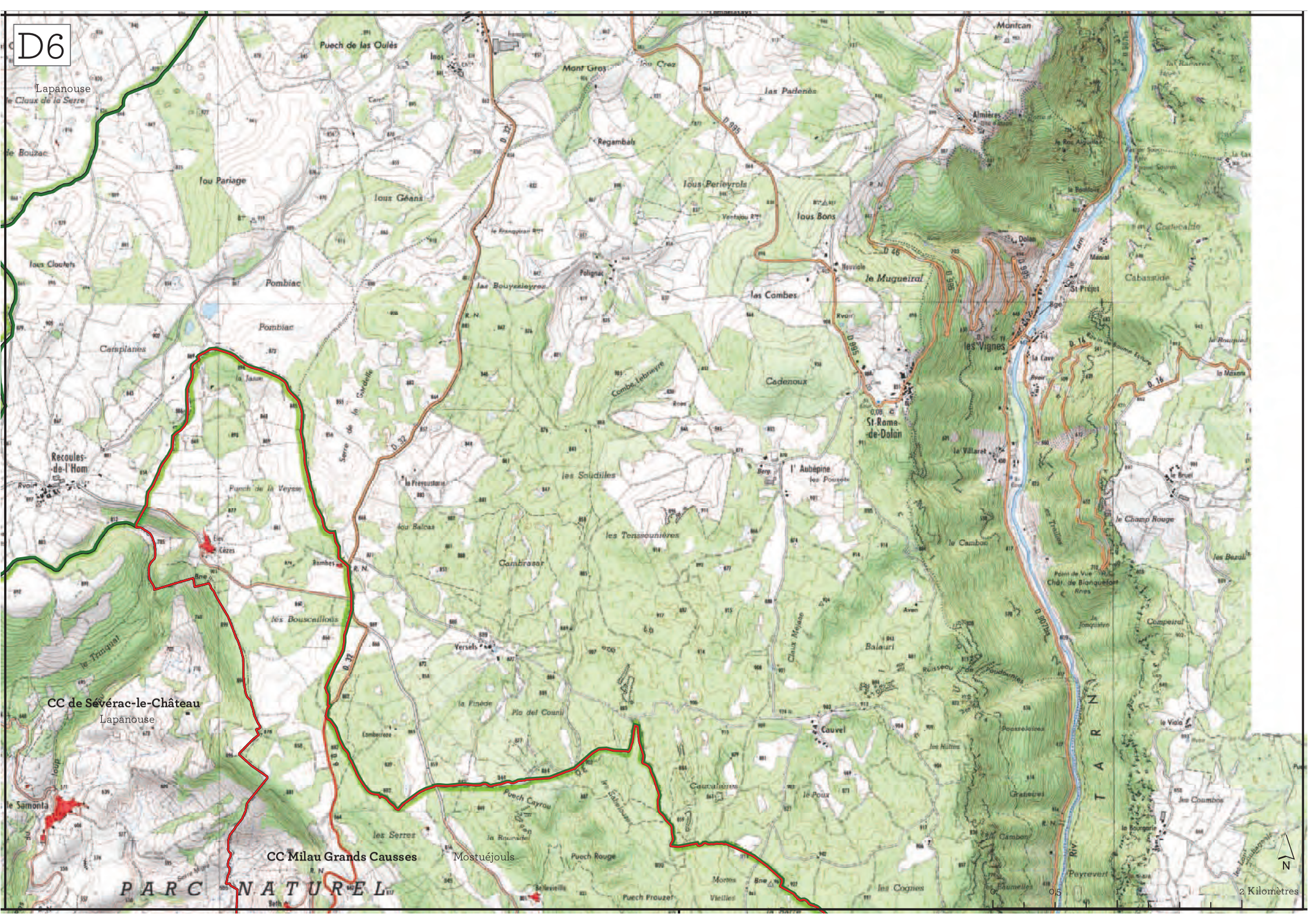
D6
Lapanouse
Puech de las Oulès
Mont Gros
las Padenès
Regambals
Iou Pariage
Ious Géans
Ious Perieyrols
Ious Bons
Ious Cloutets
Pombiac
Pombiac
Camplanes
Polignac
las Bouyssieyres
las Combes
le Mugueiral
Cadenoux
les Vignes
St-Rome-de-Dolan
Dolan
Almières
Montcan
Recoules-de-l'Hom
Punch de la Veysse
Serre de la Gardelle
Combe Lebreyre
les Soudilles
l'Aubépine
les Tenssounières
Cambrasar
Iou Balcas
les Bouscaillous
Versols
la Finède
Plo del Counil
Puech Cayrou
les Serres
la Roucadel
Puech Rouge
Puech Prouzet
Mostuéjouls
Balauri
Cauvel
le Poux
les Cognes
Peyrevert
le Champ Rouge
Compeiral
Cabassude
Costecalde
le Bruel
le Viala
les Coumbes
la Bourgarie
Rivière TARN
CC de Sévérac-le-Château
Lapanouse
CC Milau Grands Causses
PARC NATUREL
0
0,5
1
2 Kilomètres
N

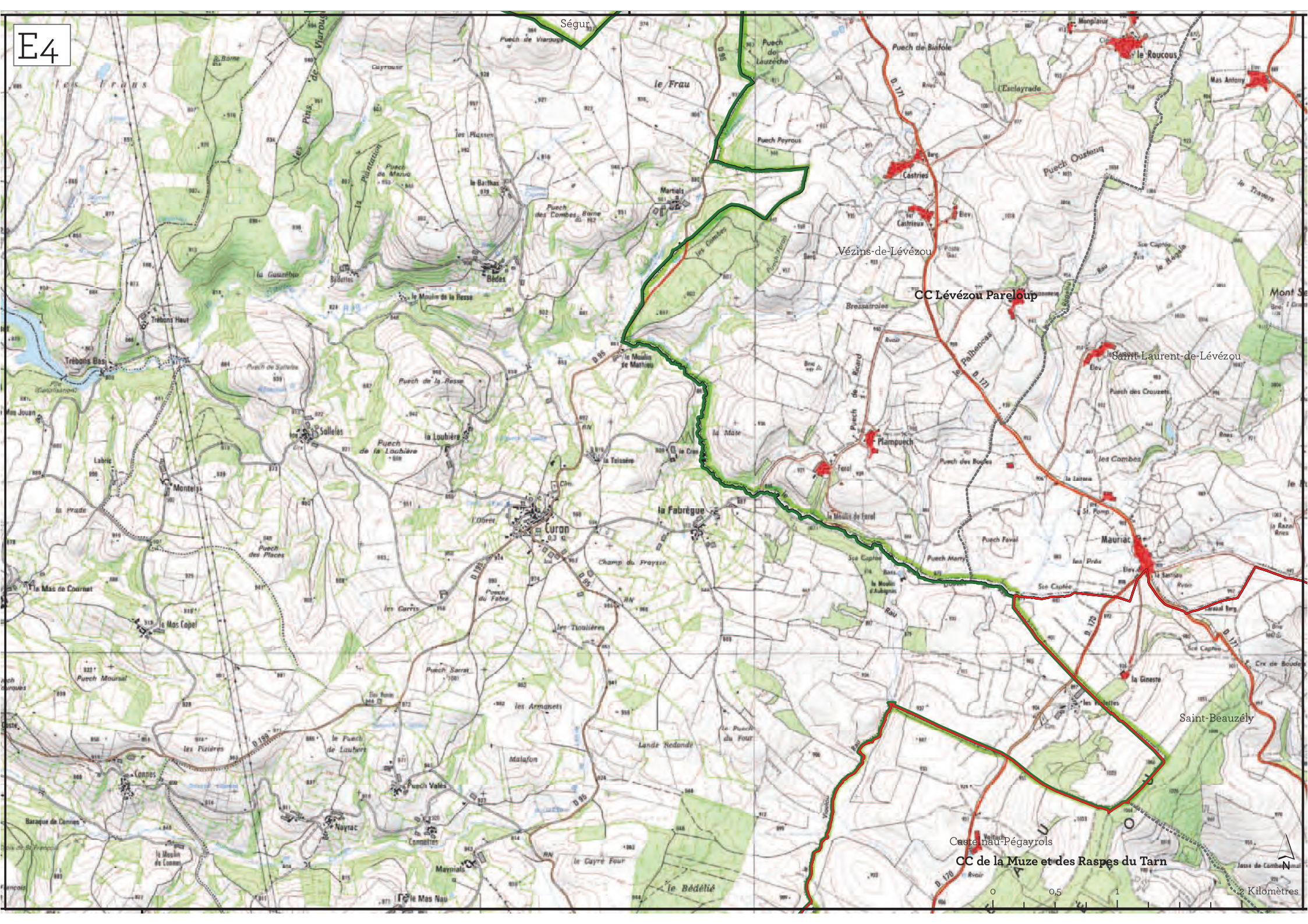
E4
Ségur
Vézins-de-Lévézou
CC Lévézou Pareloup
Saint-Laurent-de-Lévézou
Saint-Beauzély
Castelnau-Pégayrols
CC de la Muze et des Raspes du Tarn
Curan
Mauriac
Plampuech
Castries
le Roucous
Bédes
Salleles
Montels
Connes
Nayrac
la Fabrègue
la Gineste
0
0,5
1
2 Kilomètres
N

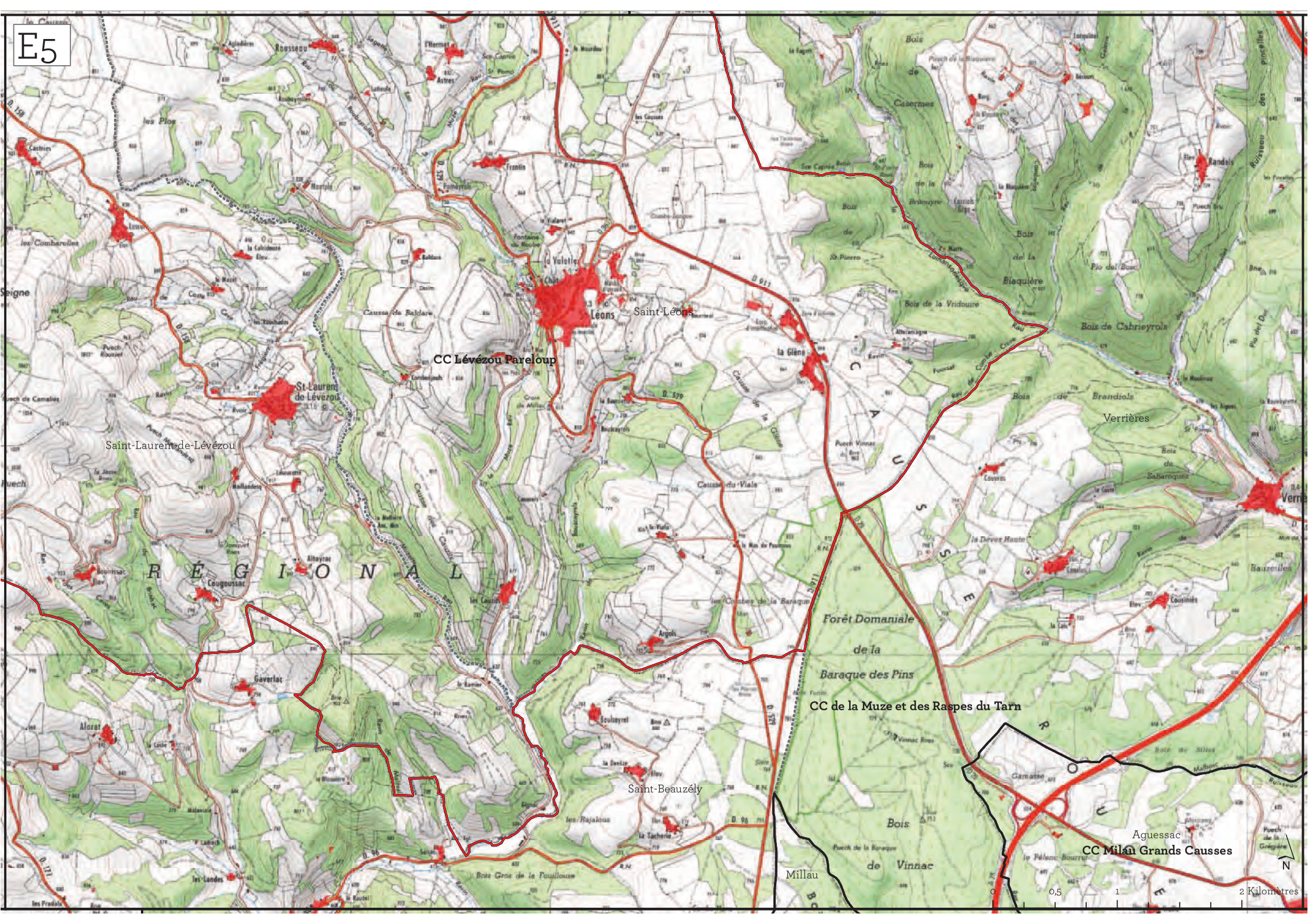
E5
Saint-Laurent-de-Lévézou
Saint-Léons
CC Lévézou Pareloup
Verrières
Forêt Domaniale
de la
Baraque des Pins
CC de la Muze et des Raspes du Tarn
Saint-Beauzély
Millau
Aguessac
CC Millau Grands Causses
0
0,5
1
2 Kilomètres
N

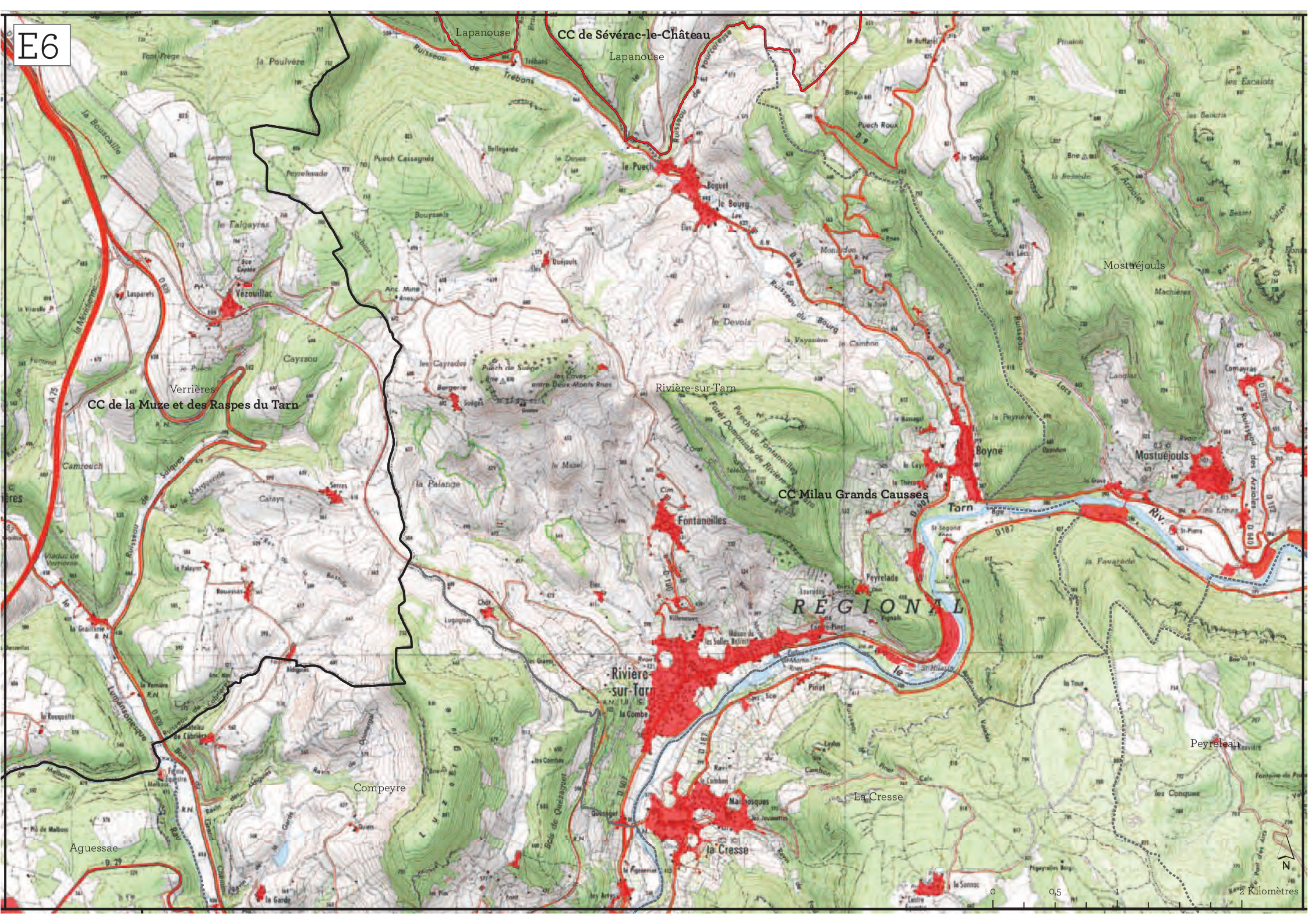
E6
CC de Sévérac-le-Château
CC de la Muze et des Raspes du Tarn
CC Milau Grands Causses
Lapanouse
Verrières
Vezouillac
Rivière-sur-Tarn
Fontaneilles
Boyne
Mostuéjouls
Compeyre
La Cresse
Peyreleau
Aguessac
Tarn
RÉGIONAL
0
0,5
1
2 Kilomètres
N

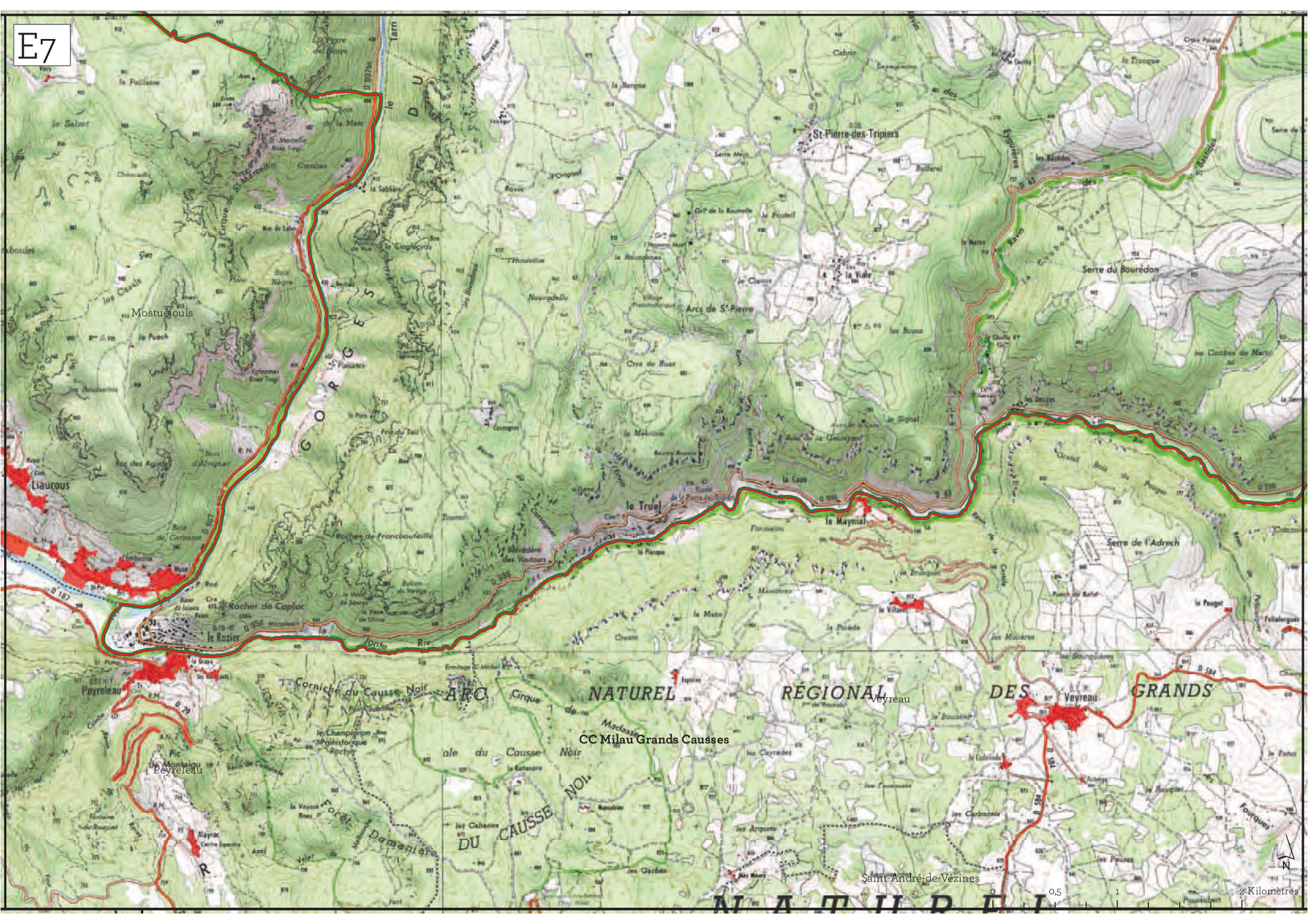
E7
Mostuéjouls
Liaucous
Peyreleau
Peyreleau
le Rozier
Rocher de Capluc
Corniche du Causse Noir
ARC NATUREL RÉGIONAL DES GRANDS
CC Milau Grands Causses
Veyreau
Veyreau
Saint-André-de-Vézines
St-Pierre-des-Tripiers
Arcs de St-Pierre
la Viale
le Truel
le Maynial
Serre du Bourédon
Serre de l'Adrech
Forêt Domaniale
DU CAUSSE NOIR
0
0,5
1
2 Kilomètres
N

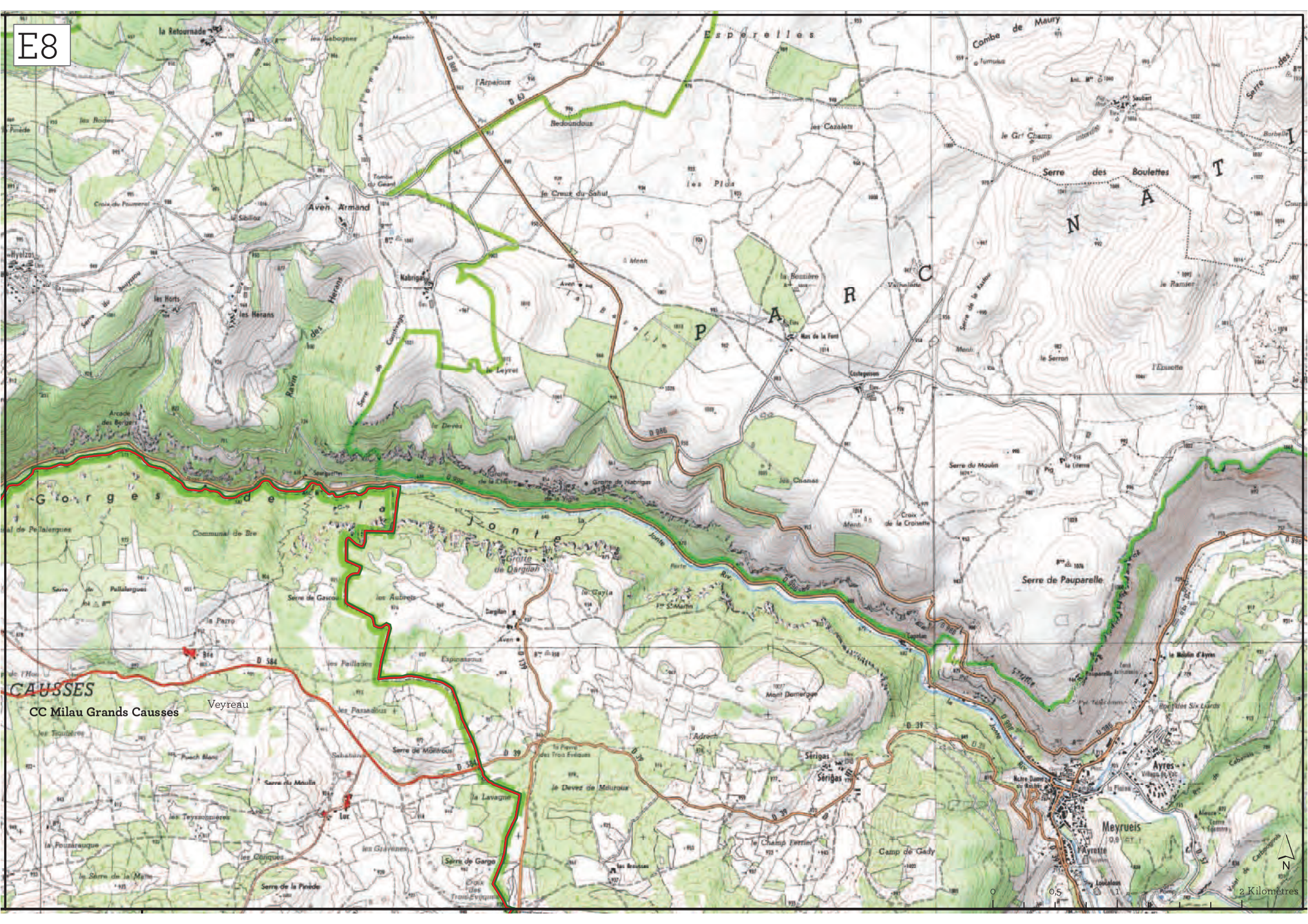
E8
CC Milau Grands Causses
Veyreau
Gorges de la Jonte
Aven Armand
Nabrigas
Dargilan
Meyrueis
Serre de Pauparelle
Serre des Boulettes
Esperelles
Combe de Maury
Sérigas
Camp de Gady
0
0,5
1
2 Kilomètres
N

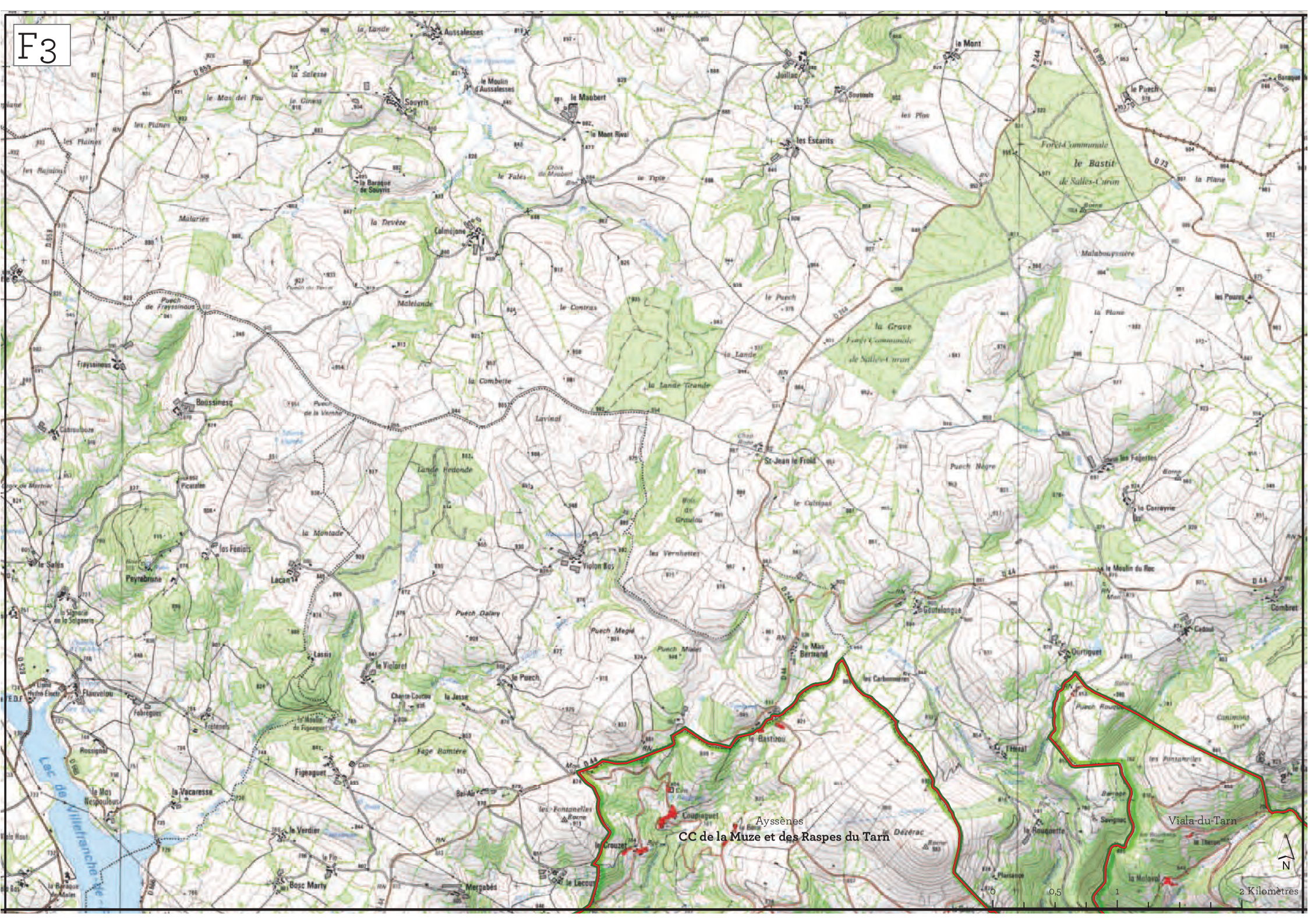
F3
Aussalesses
Souyris
le Maubert
le Mont Rival
Juillac
le Mont
le Puech
les Escarits
Forêt Communale
le Bastit
de Salles-Curan
la Plane
Malabouyssière
Calmejane
la Devèze
Malaries
Malelande
le Contras
le Puech
la Grave
Forêt Communale
de Salles-Curan
la Lande
la Combette
la Lande Grande
Lavinal
Boussinesq
Frayssinous
Lande Redonde
St-Jean le Froid
Puech Nègre
les Fagettes
la Carrayrie
le Calsigas
Violon Bas
les Vernhettes
Lacan
Peyrebrune
Puech Dalary
Puech Megié
Puech Mialet
le Mas Bertrand
Goutelongue
le Moulin du Roc
Combret
Cadoul
Ourtiguet
les Carbonnières
le Bastizou
Coupiaguet
Ayssènes
CC de la Muze et des Raspes du Tarn
Viala-du-Tarn
le Crouzet
le Lecou
Mergabés
Bosc Marty
le Verdier
la Vacaresse
Figeaguet
Flauvelou
Lac de Villefranche de
le Mas Nespoulous
Rossignol
Fabrègues
Frétenels
Lassis
le Violaret
le Puech
Chante Coucou
la Jasse
Fage Ramière
Bel-Air
les Fontanelles
le Dézérac
la Rouquette
Savignac
Plaisance
la Molaval
le Theron
Canimont
les Fontanelles
Puech Rouquette
Lassis
Picatalée
Cabroulouze
Lac de Villefranche de
0
0,5
1
2 Kilomètres
N

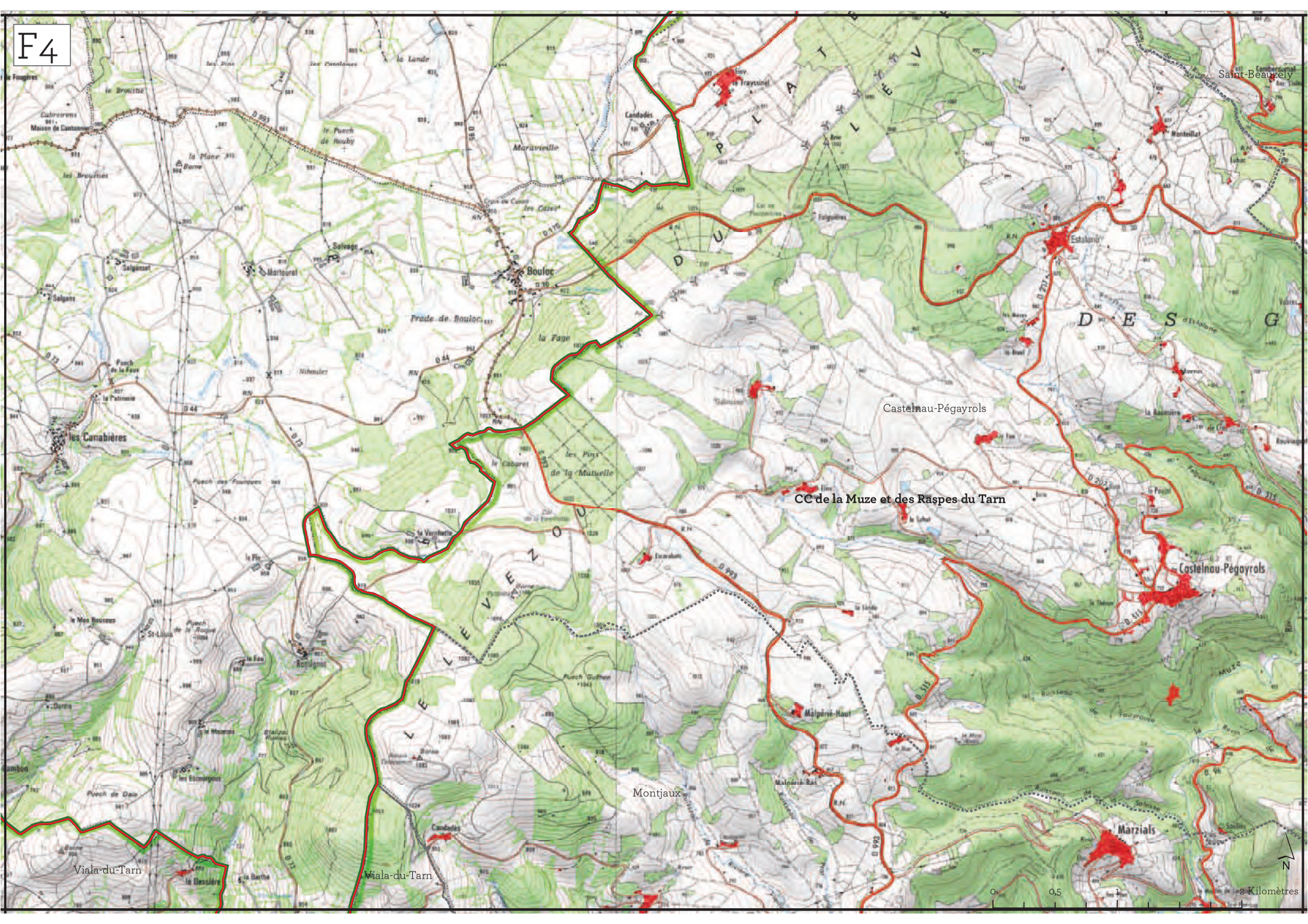
F4
Saint-Beauzely
Castelnau-Pégayrols
CC de la Muze et des Raspes du Tarn
Castelnau-Pégayrols
Montjaux
Viala-du-Tarn
Viala-du-Tarn
Marzials
les Canabières
Boulloc
Estalonc
Malpéré-Haut
N
0
0,5
2 Kilomètres

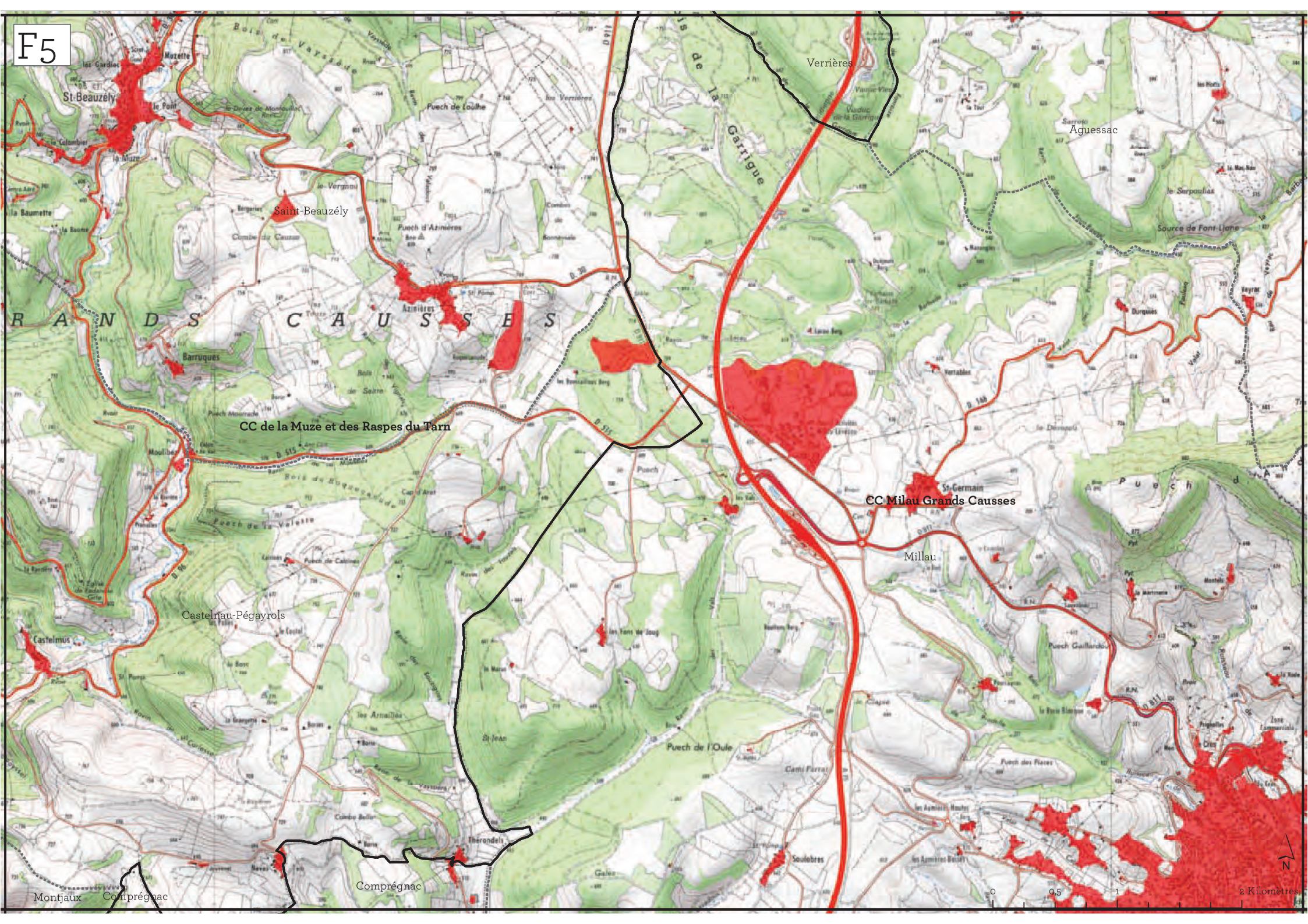
F5
CC de la Muze et des Raspes du Tarn
CC Milau Grands Causses
Verrières
Aguessac
Saint-Beauzély
St-Beauzély
Azinières
Barruques
Moulibes
Castelnau-Pégayrols
Castelmus
Millau
St-Germain
Durquiès
Puech de l'Oule
Soulobres
Thérondels
Comprégnac
Montjaux
Comprégnac
0
0,5
1
2 Kilomètres
N

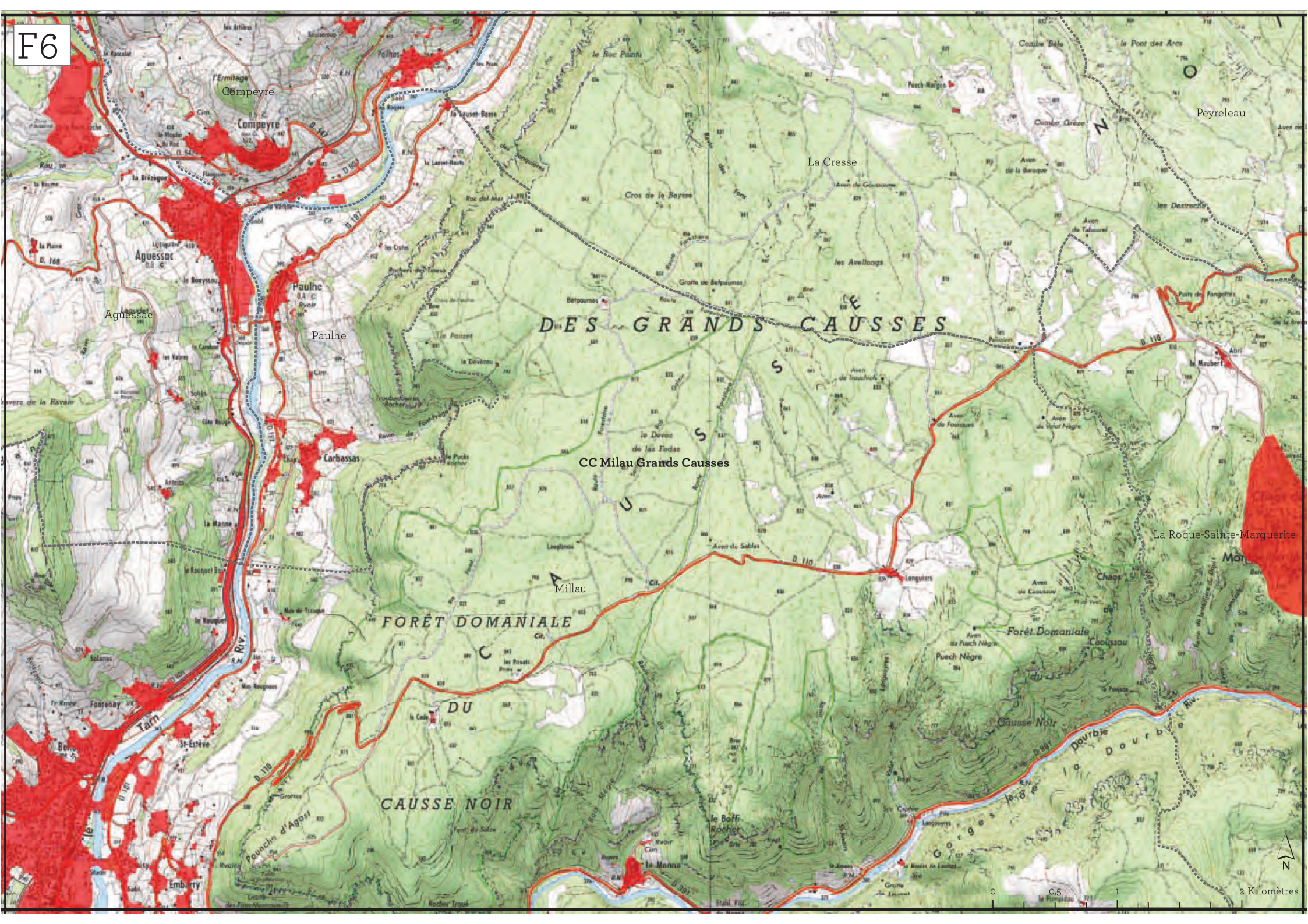
F6
Compeyre
Aguessac
Paulhe
Carbassas
Millau
La Cresse
Peyreleau
La Roque-Sainte-Marguerite
DES GRANDS CAUSSES
CC Milau Grands Causses
FORÊT DOMANIALE
DU
CAUSSE NOIR
Forêt Domaniale
Longuiers
Tarn
Rivoir
Embarry
St-Estève
Fontenay
Solanes
Puech Nègre
Gorges de la Dourbie
0
0,5
1
2 Kilomètres
N

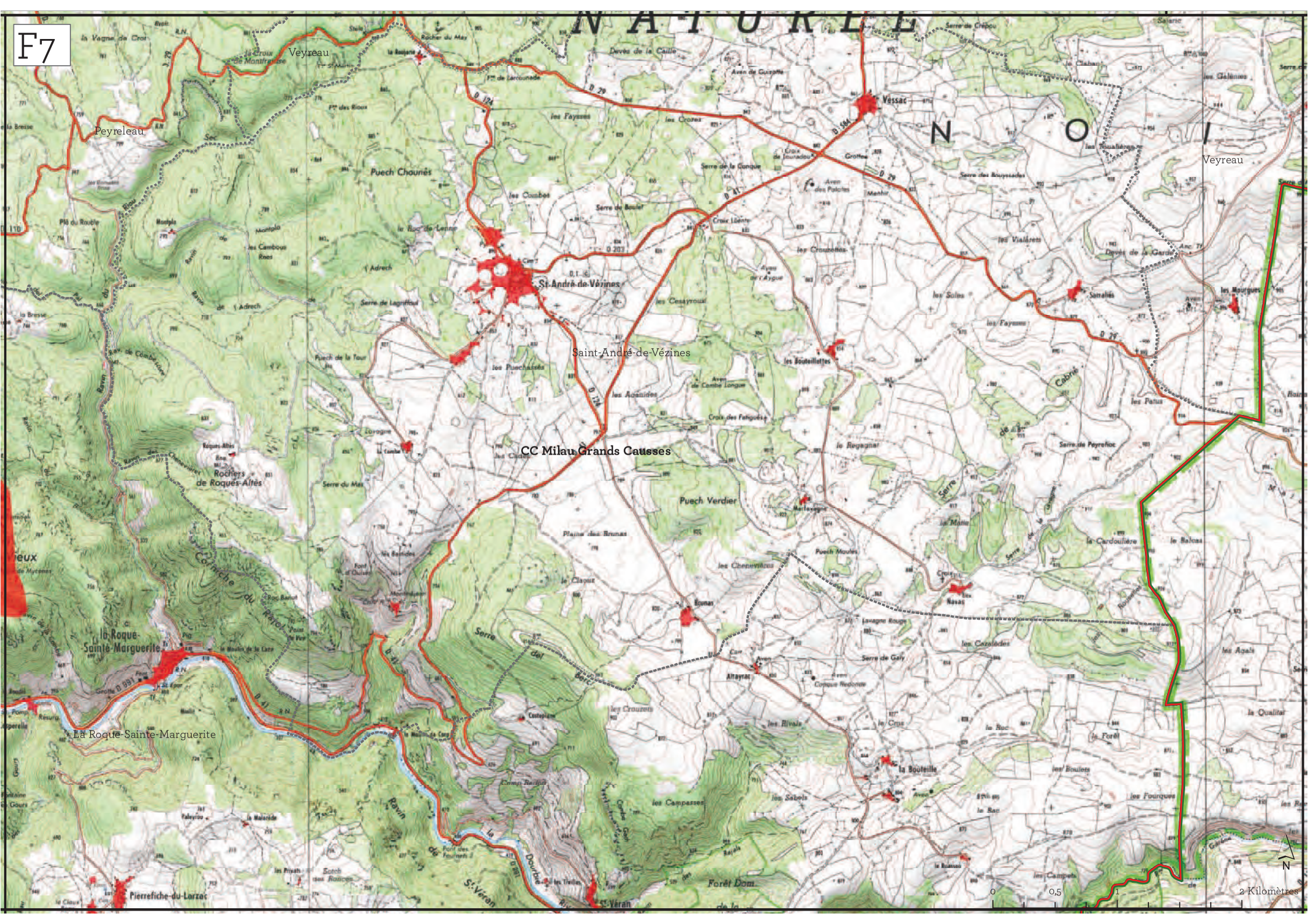
F7
Veyreau
Peyreleau
Vessac
Veyreau
Puech Chounès
St-André-de-Vézines
Saint-André-de-Vézines
CC Milau Grands Causses
Rochers de Roques Altes
Puech Verdier
la Roque-Sainte-Marguerite
La Roque-Sainte-Marguerite
la Bouteille
Pierrefiche-du-Larzac
0
0,5
1
2 Kilomètres
N

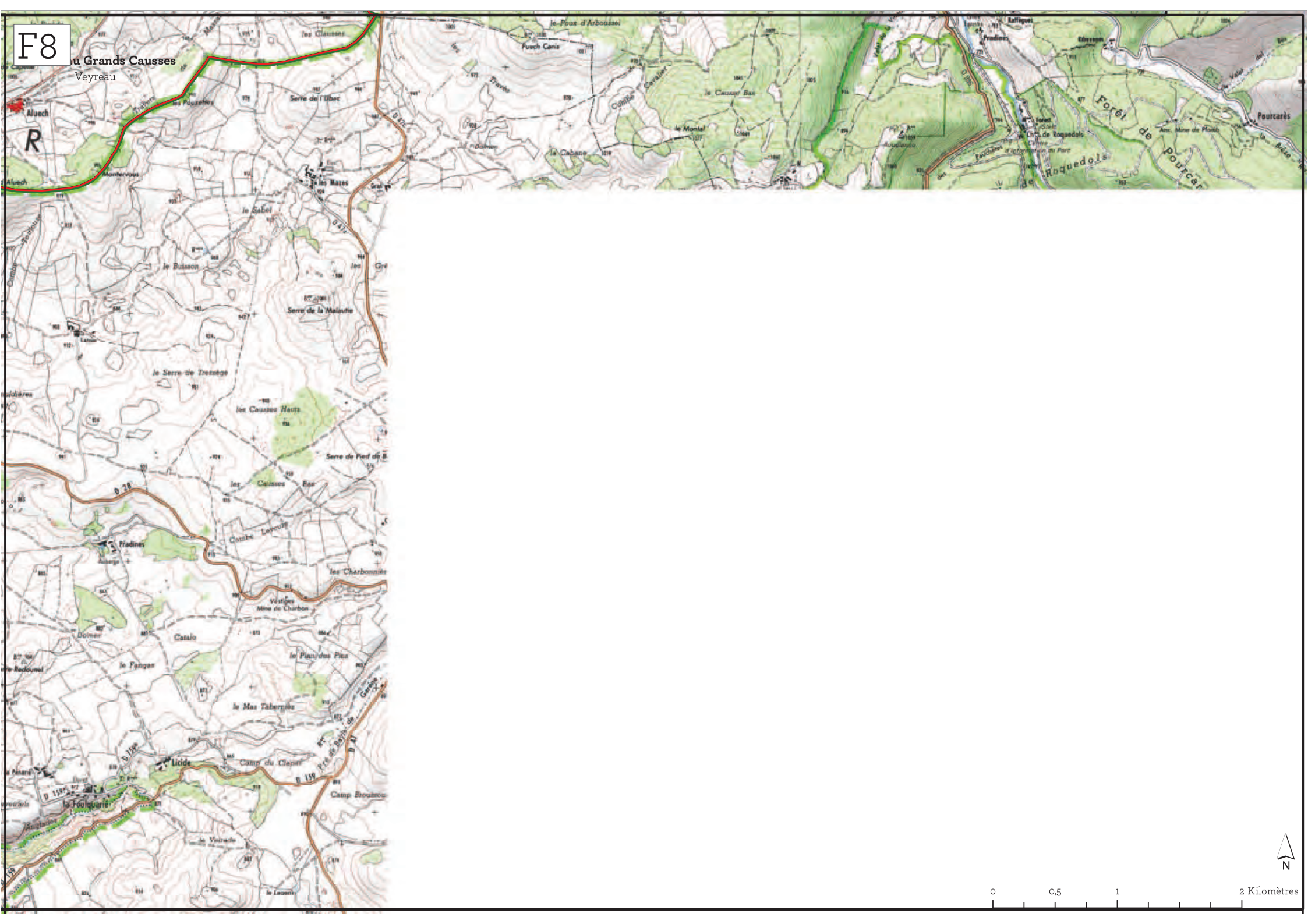
F8
Grands Causses
Veyreau
Aluech
R
Montervous
les Mazes
le Sabel
le Buisson
Serre de la Malautie
le Serre de Tressège
les Causses Hauts
Serre de Pied de B
les Causses Bas
Pradines
Combe Levoure
les Charbonnières
Vestiges Mine de Charbon
Catalo
le Fangas
le Plan des Pins
le Mas Tabernies
Licide
Camp du Clapas
la Foulquarie
Camp Broussou
le Veirade
le Poux d'Arboussel
Puech Canis
les Clausses
Serre de l'Ubac
le Causses Bas
le Montal
la Cabane
Forêt de Pourcarès
Pourcarès
Pradines
Ch. de Roquedols
Forêt de Roquedols
N
0
0,5
1
2 Kilomètres

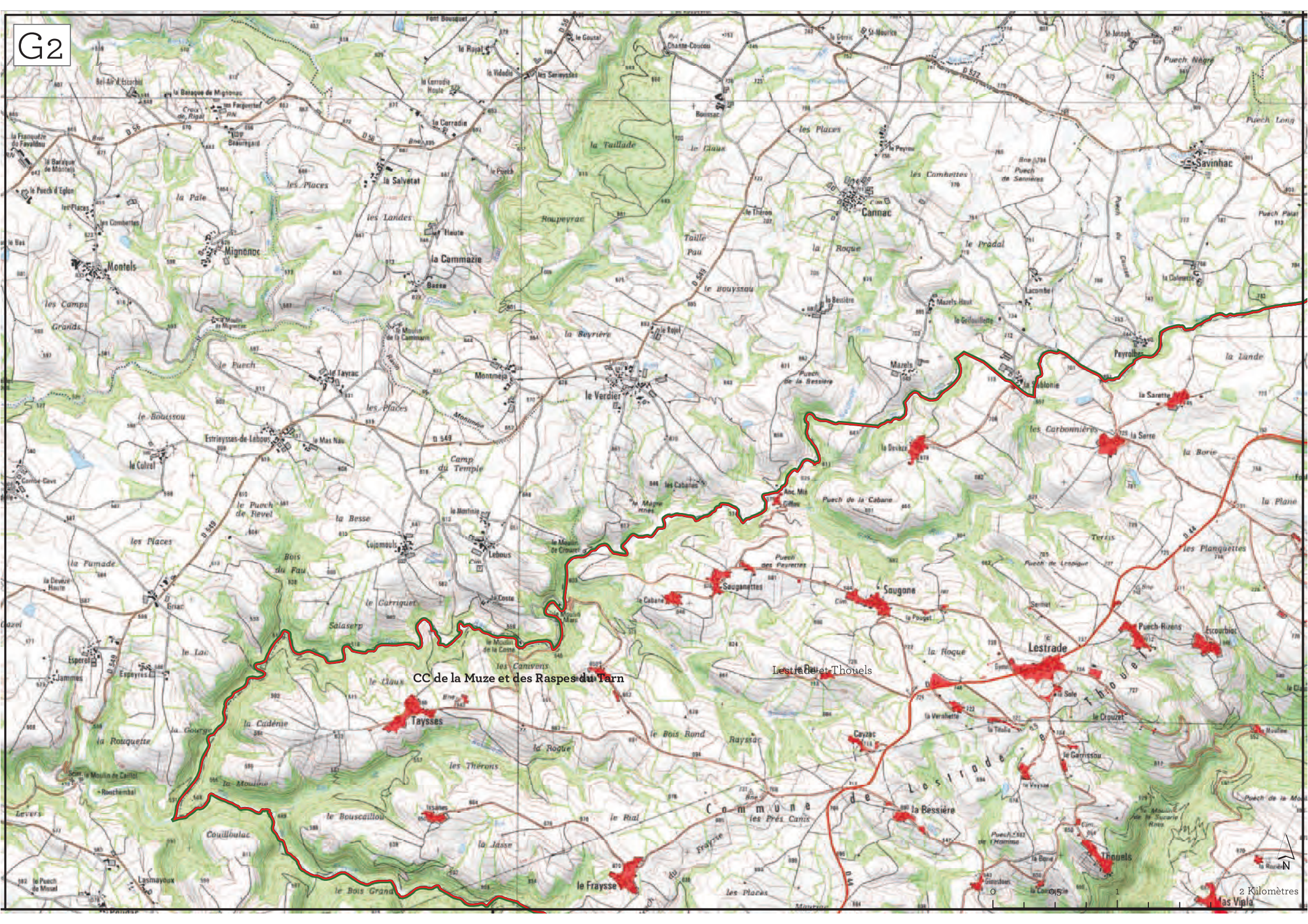
G2
CC de la Muze et des Raspes du Tarn
Lestrade et Thouels
Commune de Lestrade et Thouels
Montels
Mignonac
la Cammazie
Montmeja
le Verdier
Estrieysses-de-Lebous
Lebous
Cujomouls
Taysses
le Fraysse
Sauganettes
Sougone
Lestrade
Thouels
la Bessière
Cannac
Savinhac
Cayzac
Puech-Rizens
Escourbiac
Peyrolbes
Mazels
la Sablonie
la Serre
la Devèze
Las Viala
0
0,5
1
2 Kilomètres
N

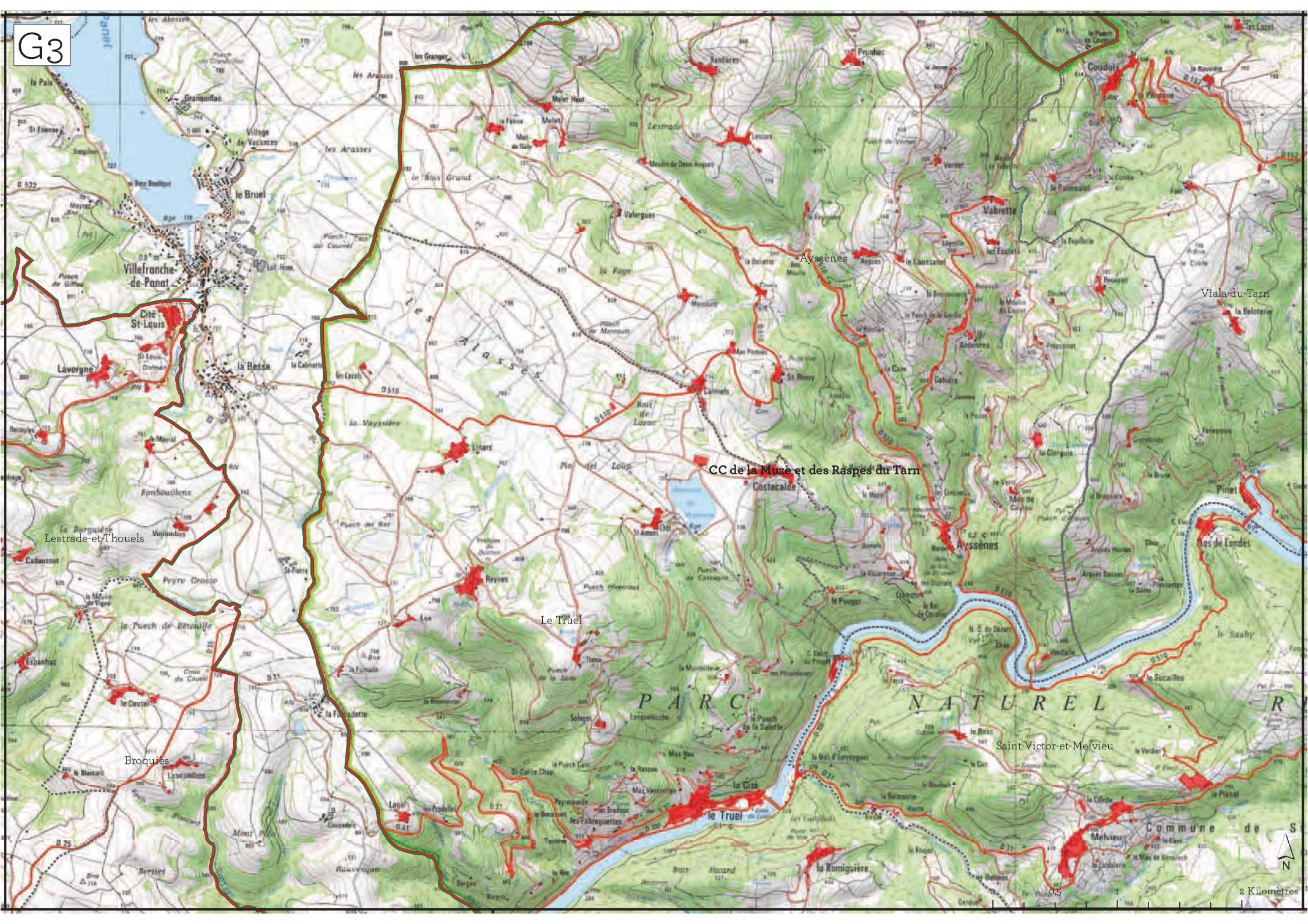
G3
CC de la Muze et des Raspes du Tarn
Ayssènes
Viala-du-Tarn
Lestrade-et-Thouels
Le Truel
Saint-Victor-et-Melvieu
Broquiès
Villefranche-de-Panat
Cité St-Louis
Lavergne
la Besse
Linars
Reyoes
Lux
Costecalde
Calmiels
St Remy
Vabrette
Coudols
Pinet
Mas de Landes
Melvieu
la Romiguière
le Truel
la Cité
Lagal
Espanhac
Cadausset
Vinlombas
Fonbouillens
Peyre Crosse
le Puech de Bétouille
le Couteil
Lascombes
Mont Pôlo
Berties
Rauvesque
Bois Ricard
Bois de Lazac
Pio del Loup
Lestrade
les Alasses
la Vayssière
la Fage
le Bois Grand
les Arasses
Valergues
Melet
Melet Haut
Rentières
Prunhac
Lescure
Vernet
Ardennes
Cabière
Cabrière
Pouget
Verdalle
le Sucailleu
le Pianol
le Sauby
Commune de S
PARC NATUREL R
N
0
0,5
1
2 Kilomètres

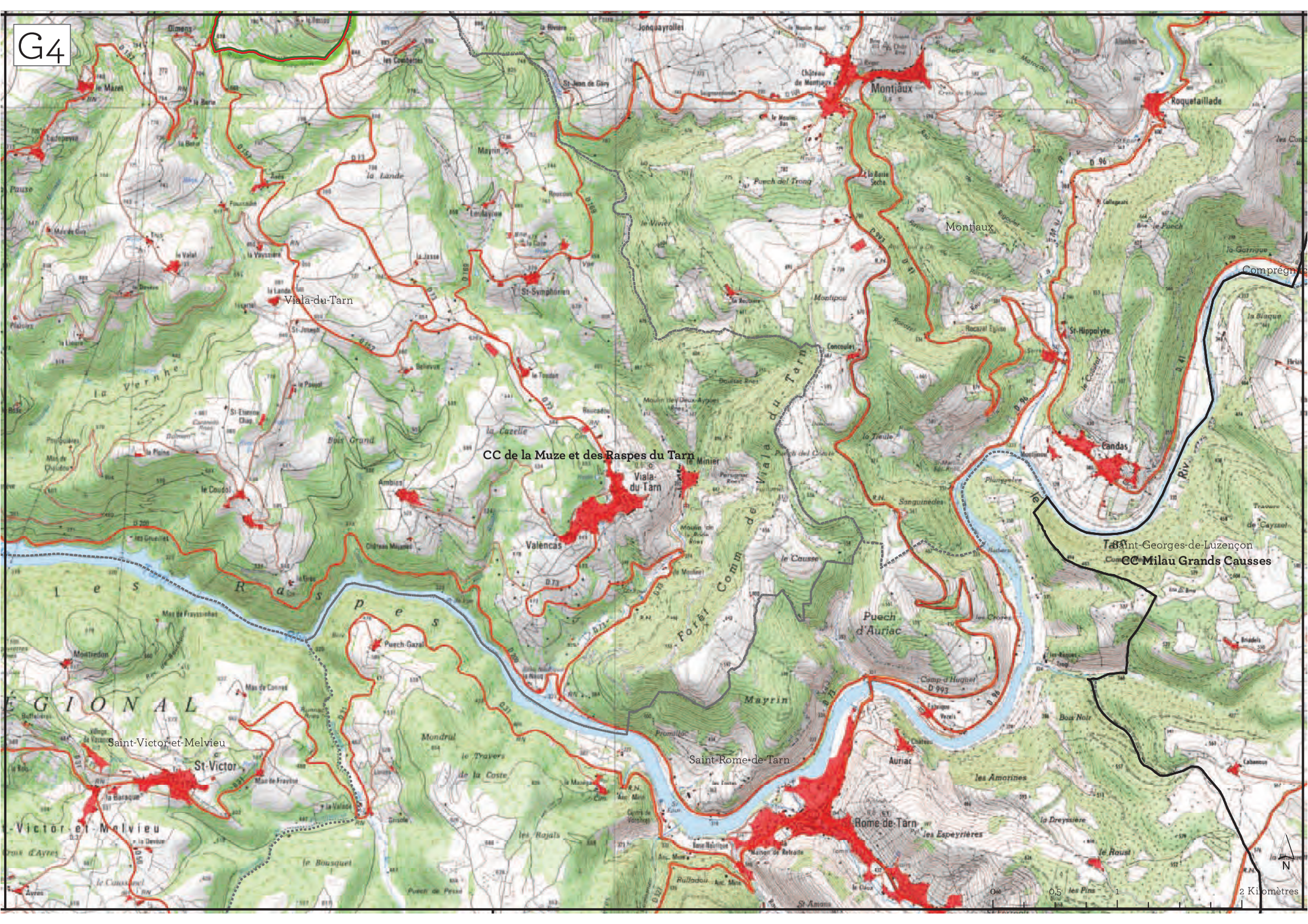
G4
CC de la Muze et des Raspes du Tarn
CC Milau Grands Causses
Montjaux
Viala-du-Tarn
Saint-Georges-de-Luzençon
Saint-Rome-de-Tarn
Saint-Victor-et-Melvieu
Rome-de-Tarn
Puech d'Auriac
Valencas
Candas
Roquefaillade
St-Hippolyte
St-Symphorien
Mayrin
Auriac
Puech-Gazal
Montredon
Ambias
Le Minier
Les Raspes
Forêt Comm. de Viala du Tarn
Mondrul
le Travers de la Coste
les Amorines
les Espeyrières
0 0,5 1 2 Kilomètres
N

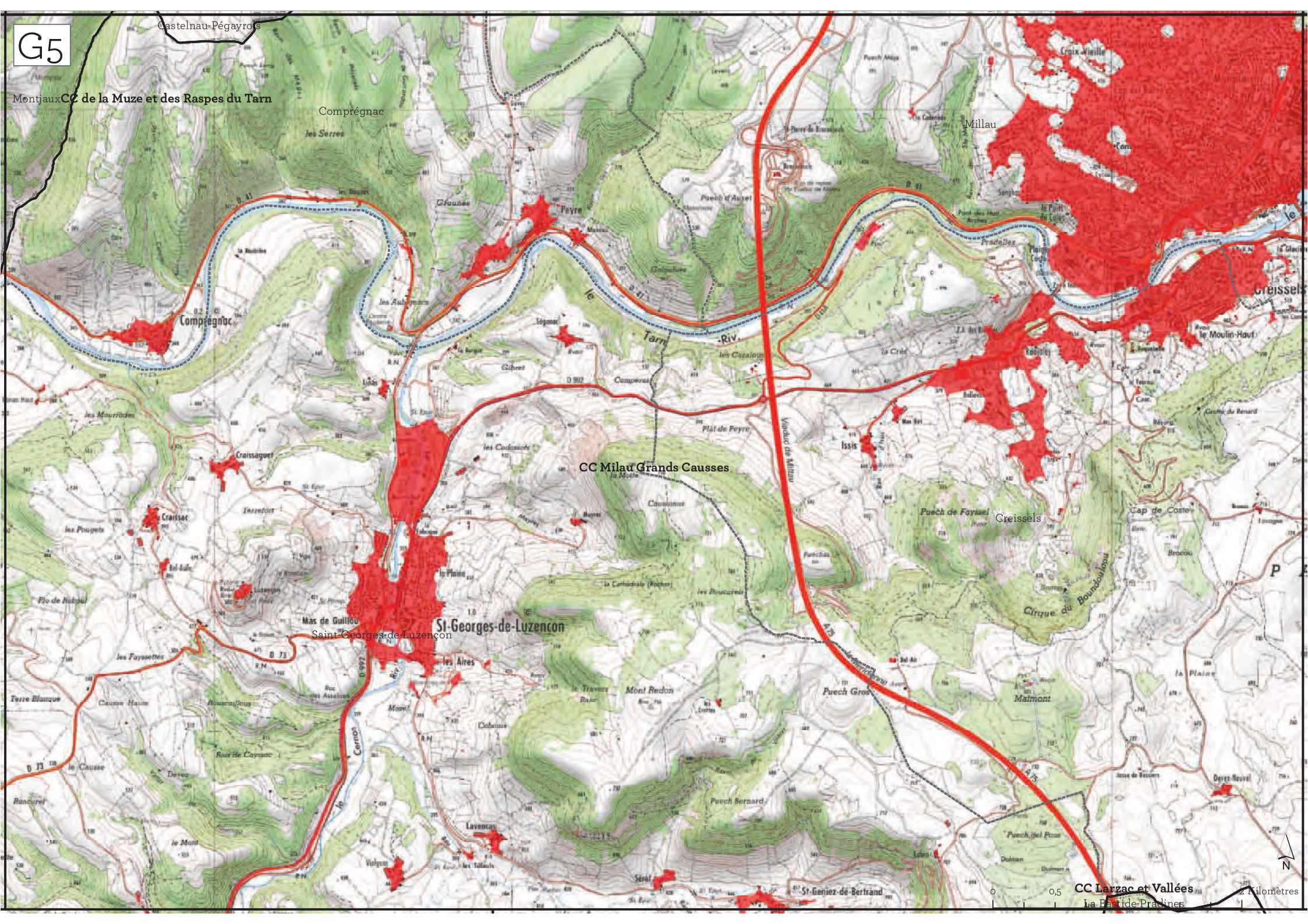
G5
Castelnau-Pégayrols
Montjaux
CC de la Muze et des Raspes du Tarn
Comprégnac
Millau
Creissels
CC Milau Grands Causses
Saint-Georges-de-Luzençon
St-Georges-de-Luzençon
Creissels
CC Larzac et Vallées
La Bastide-Pradines
0
0,5
2 Kilomètres
N

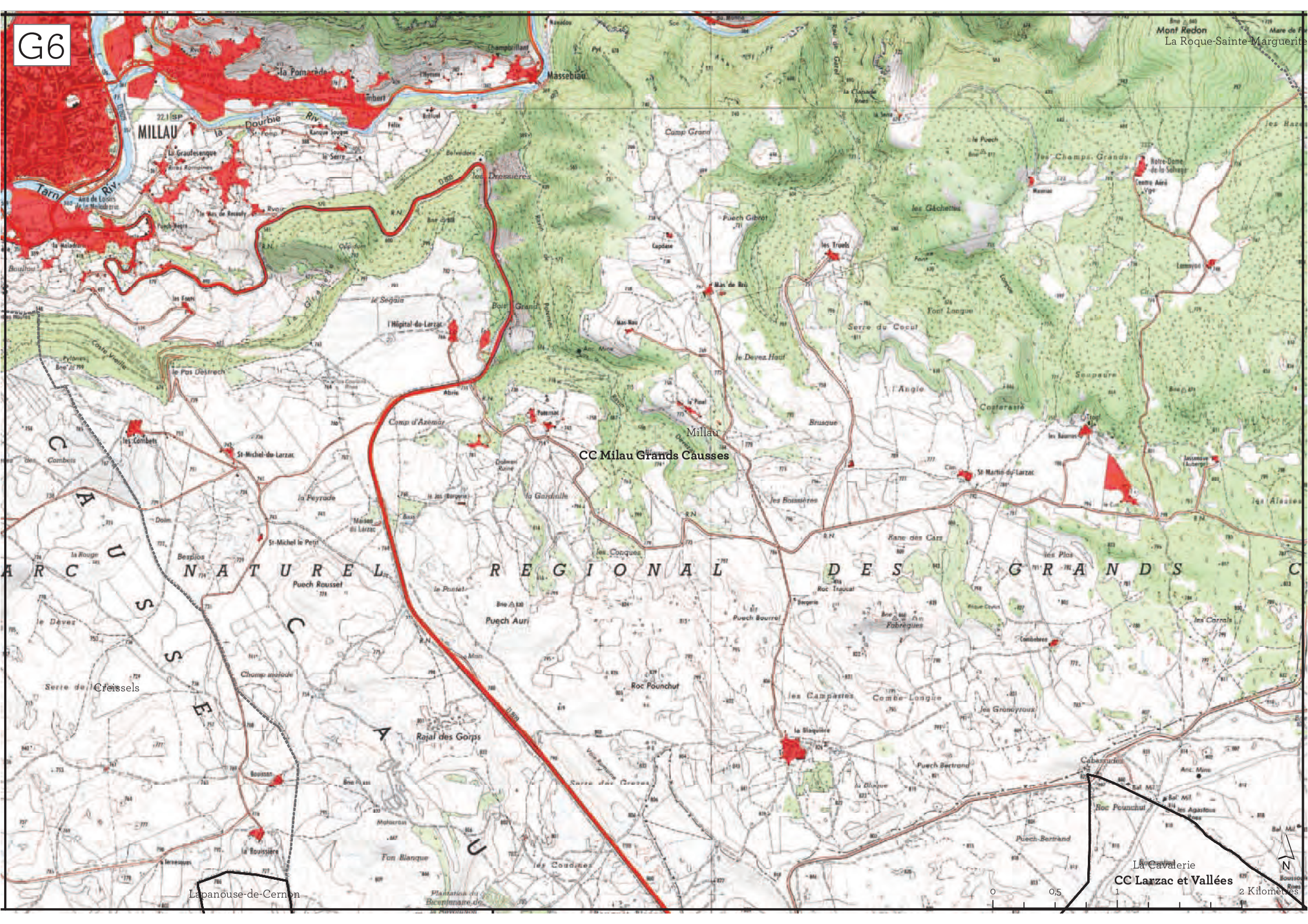
G6
MILLAU
Tarn Riv.
Dourbie Riv.
la Pomarède
Massebiau
Mont Redon
La Roque-Sainte-Marguerite
Millau
CC Milau Grands Causses
St-Michel-du-Larzac
St-Martin-du-Larzac
l'Hôpital-du-Larzac
les Combets
St-Michel le Petit
Puech Rousset
Puech Auri
Roc Pounchut
Rajal des Gorps
Creissels
Lapanouse-de-Cernon
La Cavalerie
CC Larzac et Vallées
CAUSSE
NATUREL REGIONAL DES GRANDS
0
0,5
1
2 Kilomètres
N

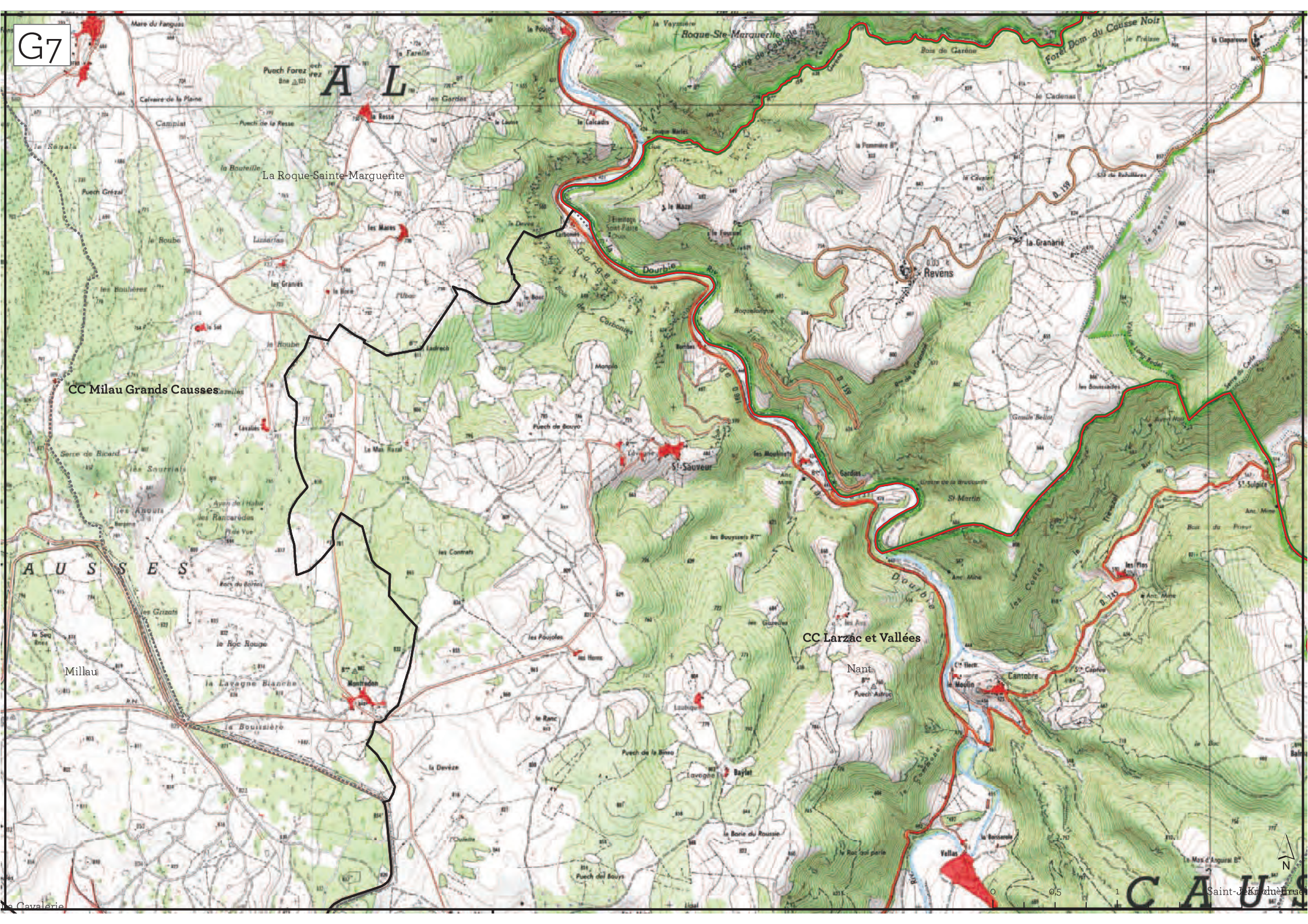
G7
La Roque-Sainte-Marguerite
CC Milau Grands Causses
CC Larzac et Vallées
Millau
Nant
Revens
St-Sauveur
Montredon
Cantobre
Baylet
Vellas
Roque-Ste-Marguerite
Forêt Dom. du Causse Noir
Dourbie
Garges de Carbonies
Puech Forez
Puech de la Resse
Puech Grézal
Puech de Bouyo
Puech Astruc
Puech de la Binso
Puech del Bouys
Serre de Ricard
Serre de Cabriole
Bois de Garène
Bois du Prieur
Le Mas d'Anguiral
Le Mas Hazal
Le Roc Rouge
Le Roc qui parle
Le Roube
Le Mazel
Le Fourcel
Le Cadenas
Le Calcadis
Le Pouiol
Le Mas Rouge
Le Devèze
Le Ranc
Le Bac
Le Cavalerie
Saint-Jean-du-Bruel
0
0,5
1
N

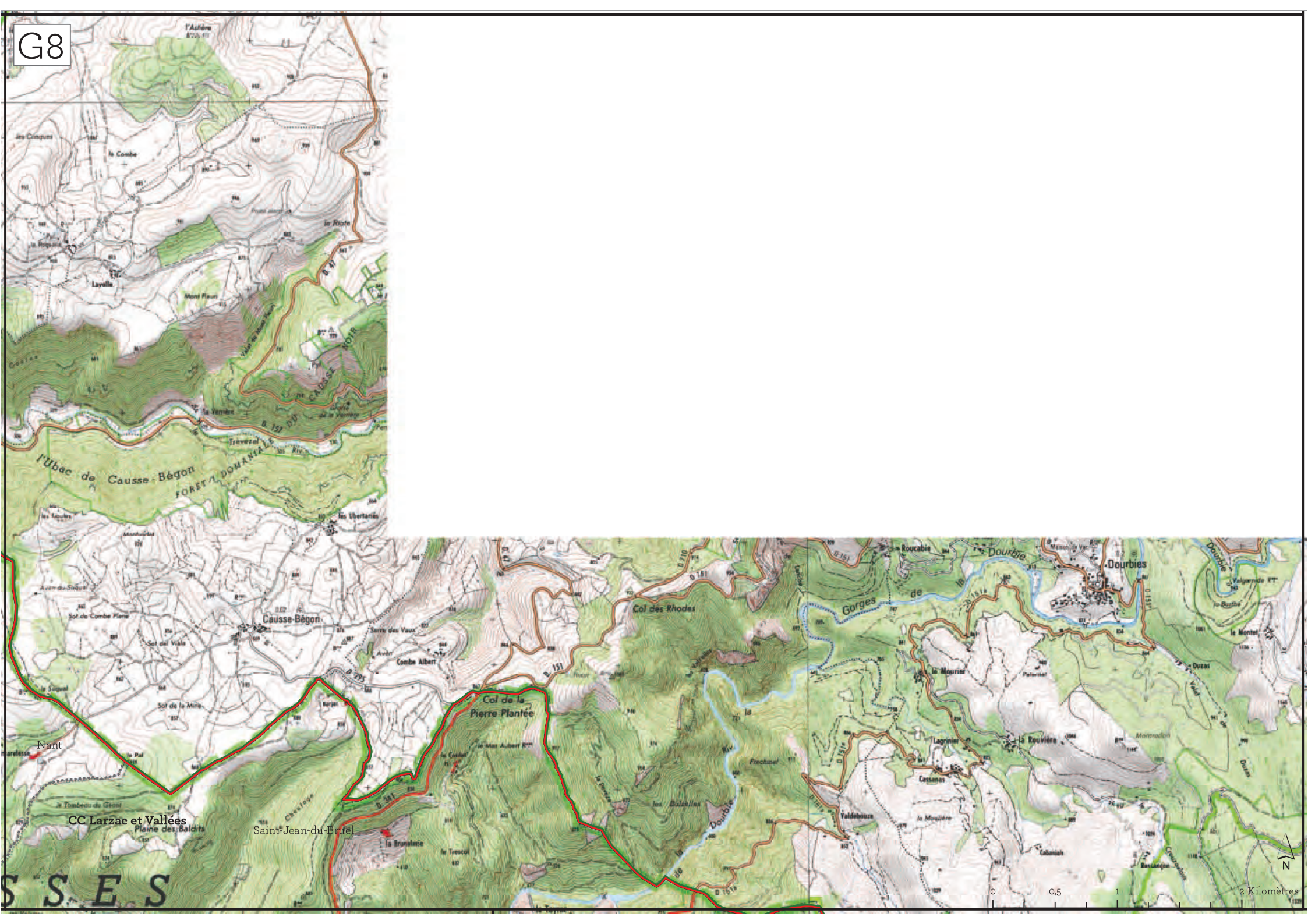
G8
l'Astière
les Cinques
la Combe
la Riate
Lavolle
Mont Fleuri
la Verrière
Trevezel
l'Ubac de Causse-Bégon
FORÊT DOMANIALE DU CAUSSE NOIR
les Ubertariés
Causse-Bégon
Sot de Combe Plane
Sot del Viala
Sot de la Mine
Combe Albert
Col des Rhodes
Col de la Pierre Plantée
Gorges de la Dourbie
Dourbies
Roucabie
le Mourier
la Rouvière
Lagrinier
Cassanas
Valdebouze
Duzas
le Montet
Nant
CC Larzac et Vallées
Plaine des Baldits
Saint-Jean-du-Bruel
la Brunelerie
le Trescol
les Balzelles
0
0,5
1
2 Kilomètres
N

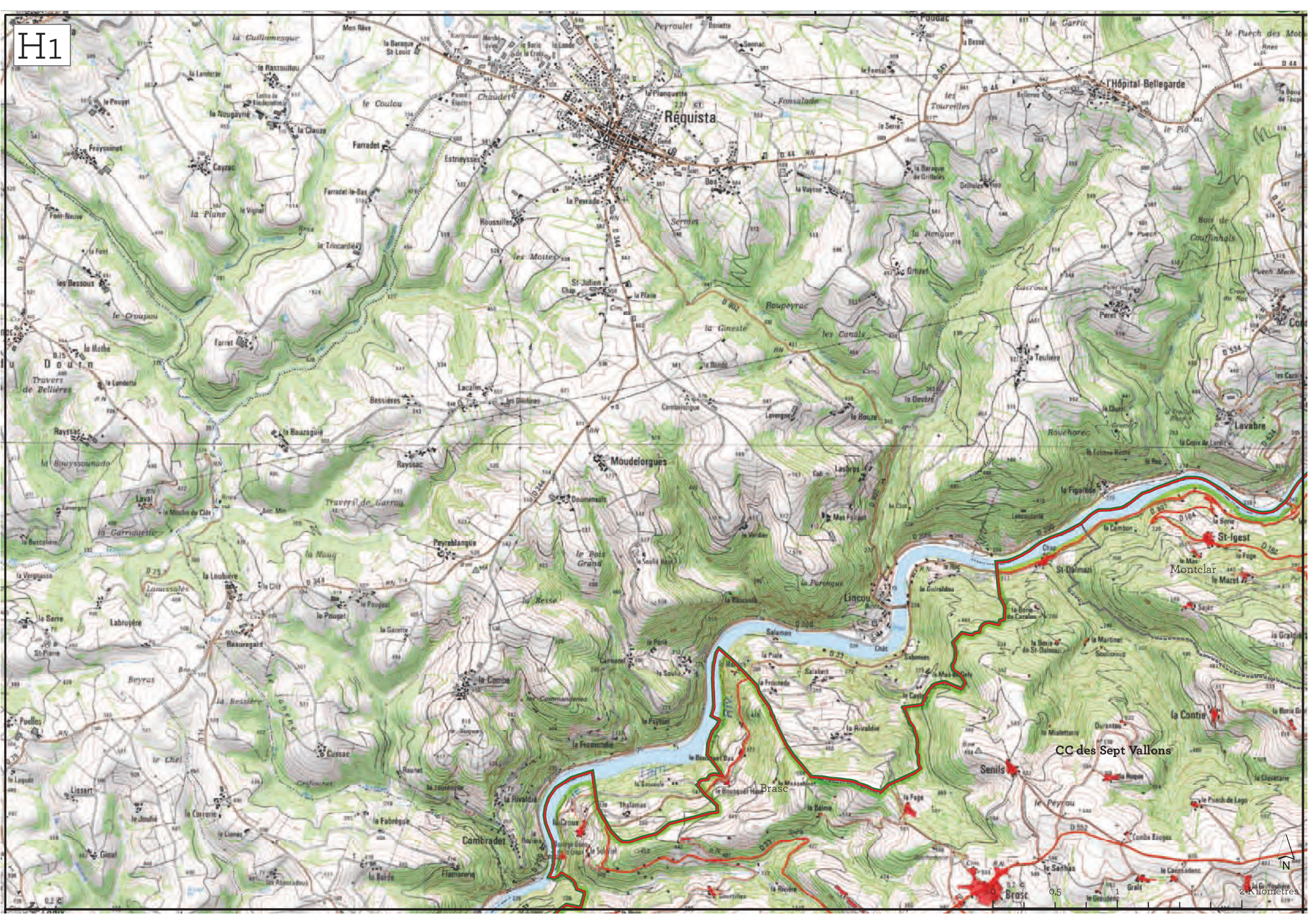
H1
Réquista
l'Hôpital-Bellegarde
Moudelorgues
Lincou
St-Igest
Montclar
Senils
Brasc
CC des Sept Vallons
Combradet
Lavabre
la Contie
0
0,5
1
2 Kilomètres
N

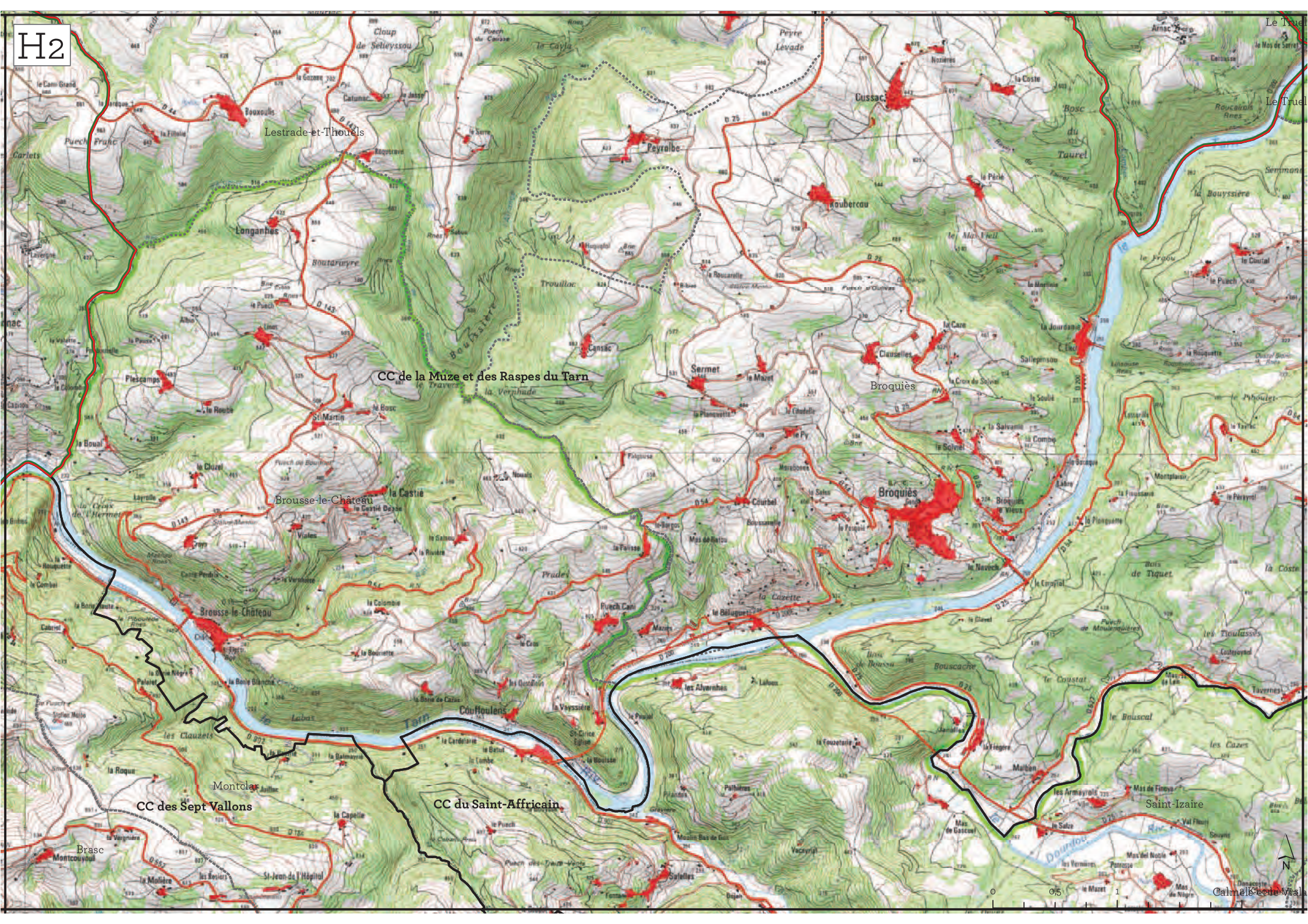
H2
Lestrade-et-Thouels
Cussac
Peyrolbe
Roubercau
Longanhes
Sermet
Broquiès
Brousse-le-Château
Montclar
CC de la Muze et des Raspes du Tarn
CC des Sept Vallons
CC du Saint-Affricain
Saint-Izaire
Brasc
Le Truel
0
0,5
1
2 Kilomètres
N

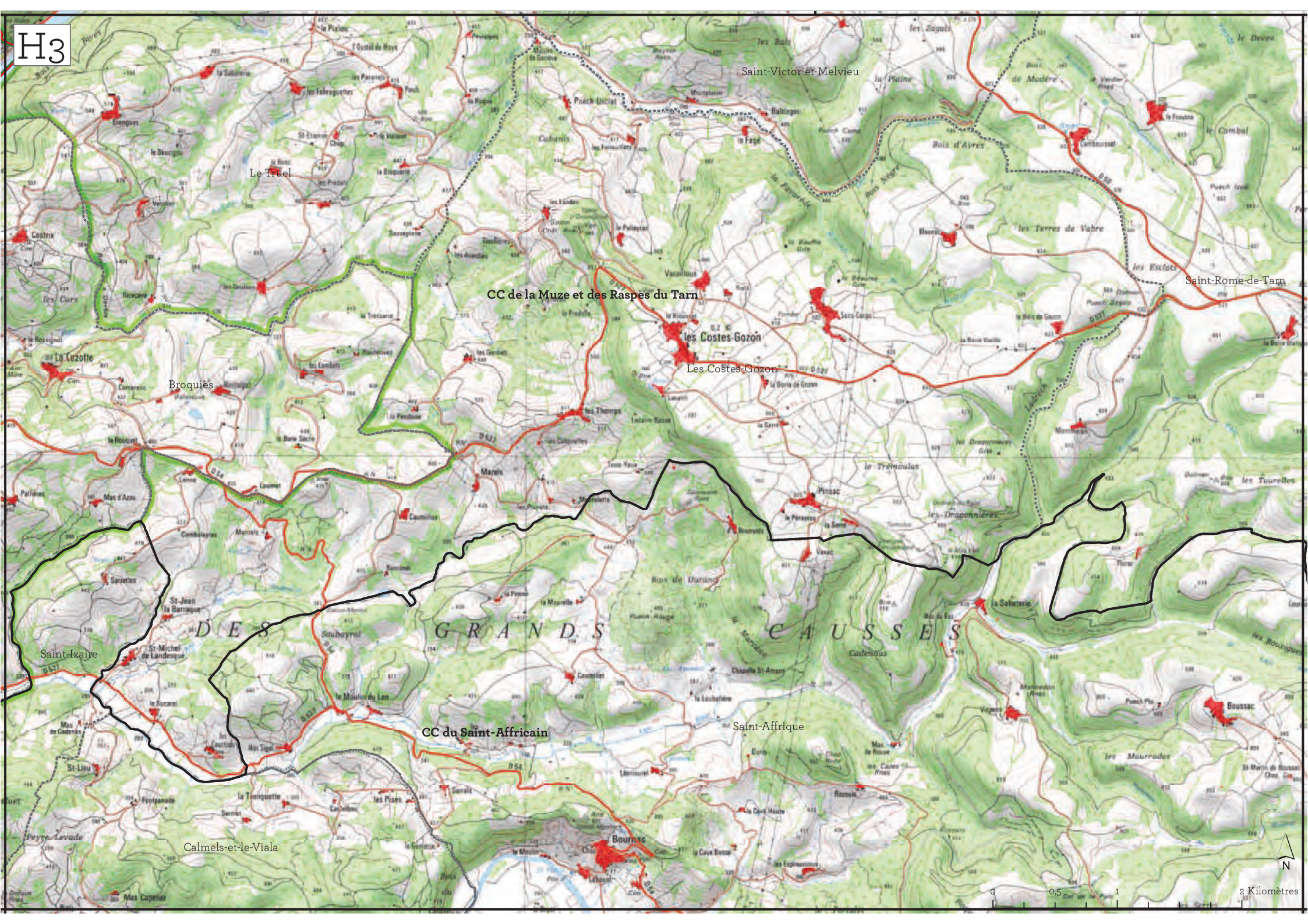
H3
Saint-Victor-et-Melvieu
Le Truel
CC de la Muze et des Raspes du Tarn
les Costes-Gozon
Les Costes-Gozon
Saint-Rome-de-Tarn
Broquiès
DES GRANDS CAUSSES
Saint-Izaire
CC du Saint-Affricain
Saint-Affrique
Calmels-et-le-Viala
Boussac
N
0
0,5
1
2 Kilomètres

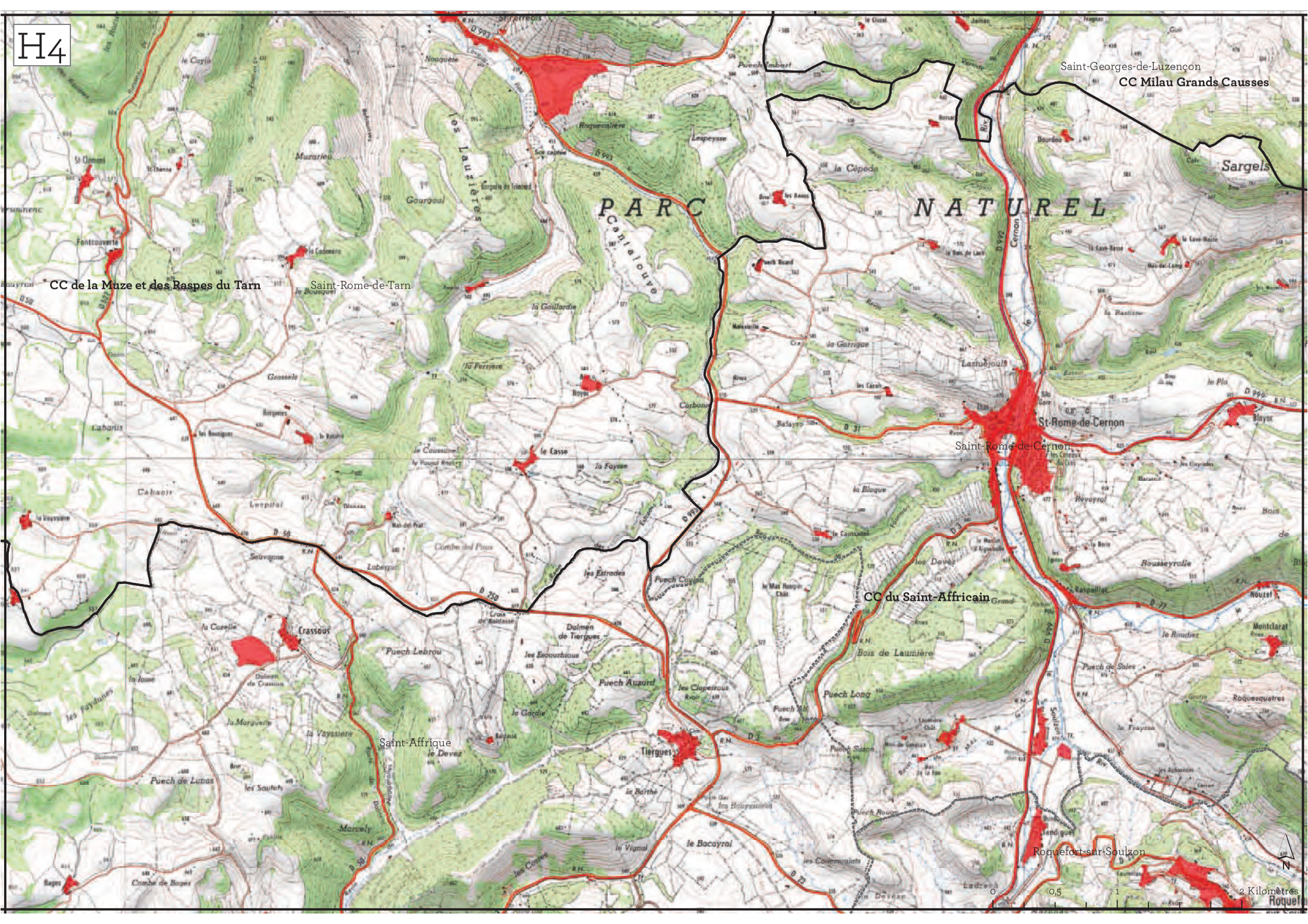
H4
Saint-Georges-de-Luzençon
CC Milau Grands Causses
PARC NATUREL
CC de la Muze et des Raspes du Tarn
Saint-Rome-de-Tarn
Saint-Rome-de-Cernon
St-Rome-de-Cernon
CC du Saint-Affricain
Saint-Affrique
Roquefort-sur-Soulzon
Sargels
Crassous
Tiergues
Puech Lebrou
Puech Auzard
Puech Long
Bois de Laumière
Puech Cauien
Puech Suzon
Puech de Lunas
Puech de Sales
Roquesquatres
Montclarat
Rousseyrolle
Raspaillac
Lastuéjouls
Lespeysse
Roquecalière
Gourgoul
Muzarieu
Fontcouverte
St-Clément
Grassels
Cabanis
Lespital
Seuvanne
Labespic
Combe del Pous
Combe de Boges
Marcely
Bages
Lestrades
Dolmen de Tiergues
Dolmen de Crassous
Les Lauzières
Cantalouve
Cernon
Soulzon
Ladrech
Roquefort
0
0,5
1
2 Kilomètres
N

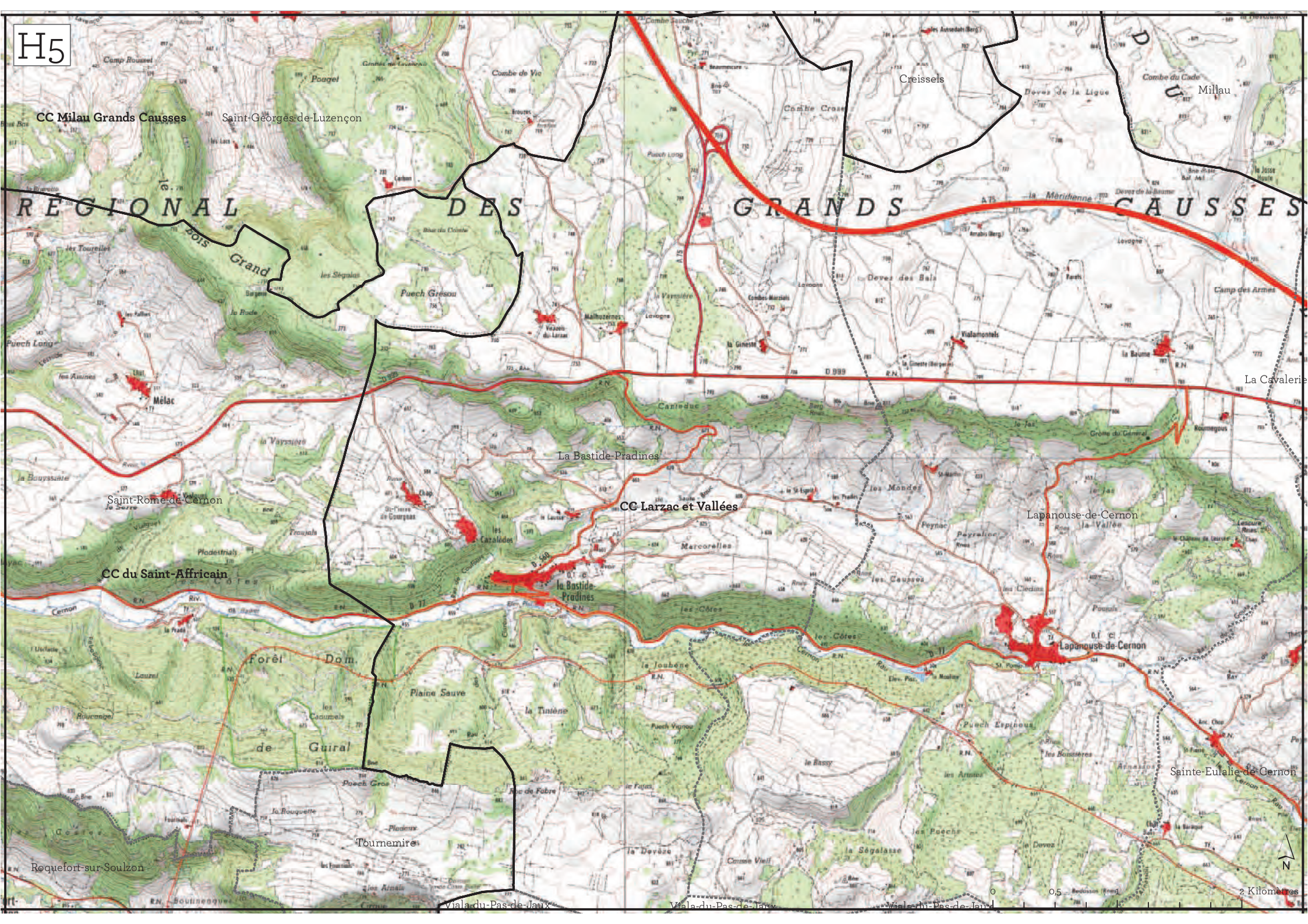
H5
CC Milau Grands Causses
Saint-Georges-de-Luzençon
Creissels
Millau
RÉGIONAL DES GRANDS CAUSSES
Bois Grand
Puech Gresou
Mélac
La Bastide-Pradines
Saint-Rome-de-Cernon
CC Larzac et Vallées
Lapanouse-de-Cernon
CC du Saint-Affricain
la Bastide Pradines
Lapanouse-de-Cernon
Forêt Dom. de Guiral
Plaine Sauve
Tournemire
Roquefort-sur-Soulzon
Sainte-Eulalie-de-Cernon
La Cavalerie
0
0,5
2 Kilomètres
N

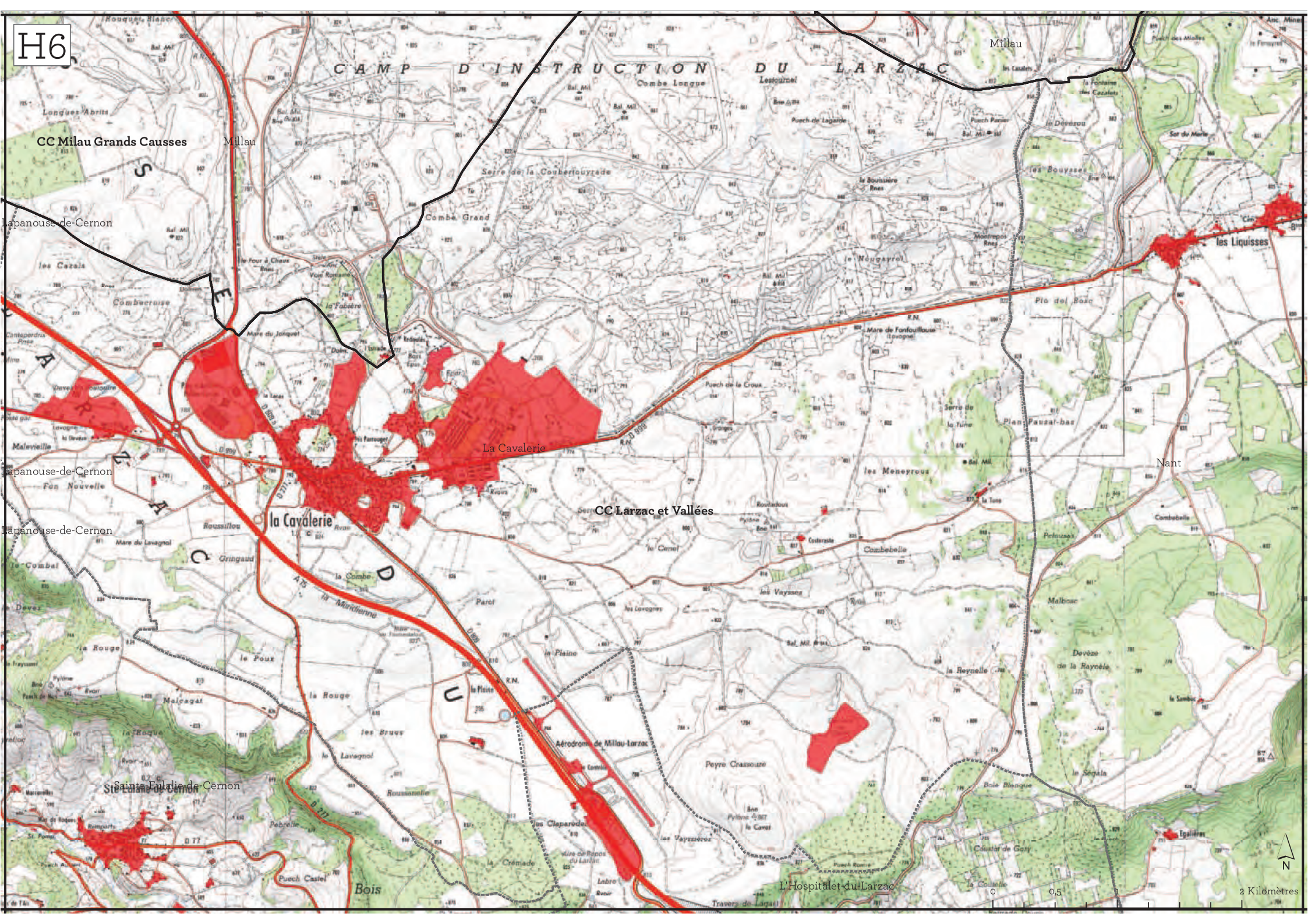
H6
CAMP D'INSTRUCTION DU LARZAC
CC Milau Grands Causses
CC Larzac et Vallées
Millau
Lapanouse-de-Cernon
la Cavalerie
La Cavalerie
Nant
les Liquisses
L'Hospitalet-du-Larzac
Sainte-Eulalie-de-Cernon
Aérodrome de Millau-Larzac
0
0,5
1
2 Kilomètres
N

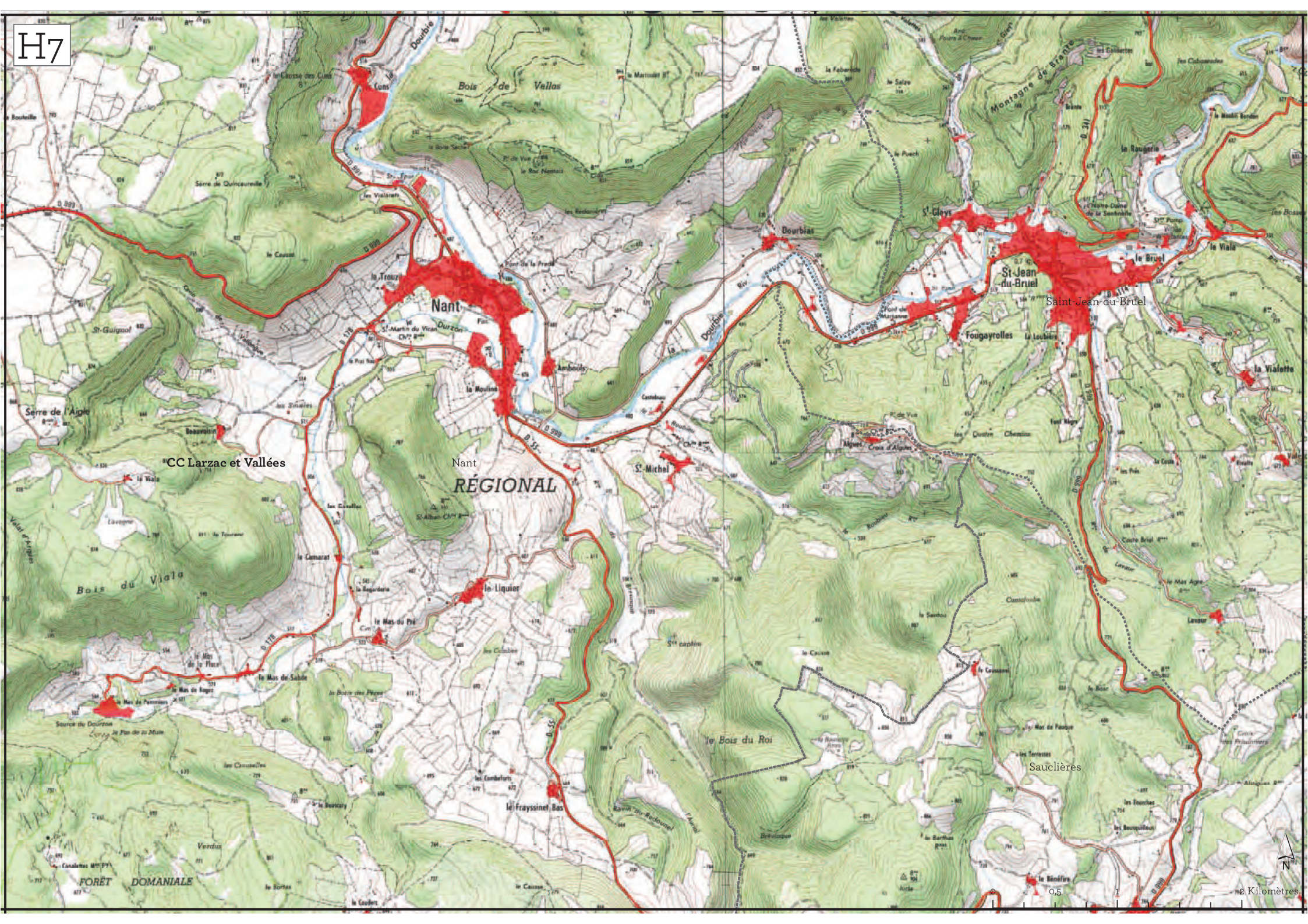
H7
Nant
Saint-Jean-du-Bruel
Sauclières
CC Larzac et Vallées
RÉGIONAL
Bois de Vellas
Bois du Viala
le Bois du Roi
FORÊT DOMANIALE
Serre de l'Aigle
Montagne de Brante
Dourbias
St-Gleys
St-Jean-du-Bruel
Fougayrolles
Ambouls
la Mouline
St-Michel
le Liquier
le Mas du Pré
le Mas de Sabde
le Frayssinet Bas
le Bruel
le Viala
la Vialette
la Rougerie
le Camarat
Beauvoisin
Lavaur
0
0,5
1
2 Kilomètres
N

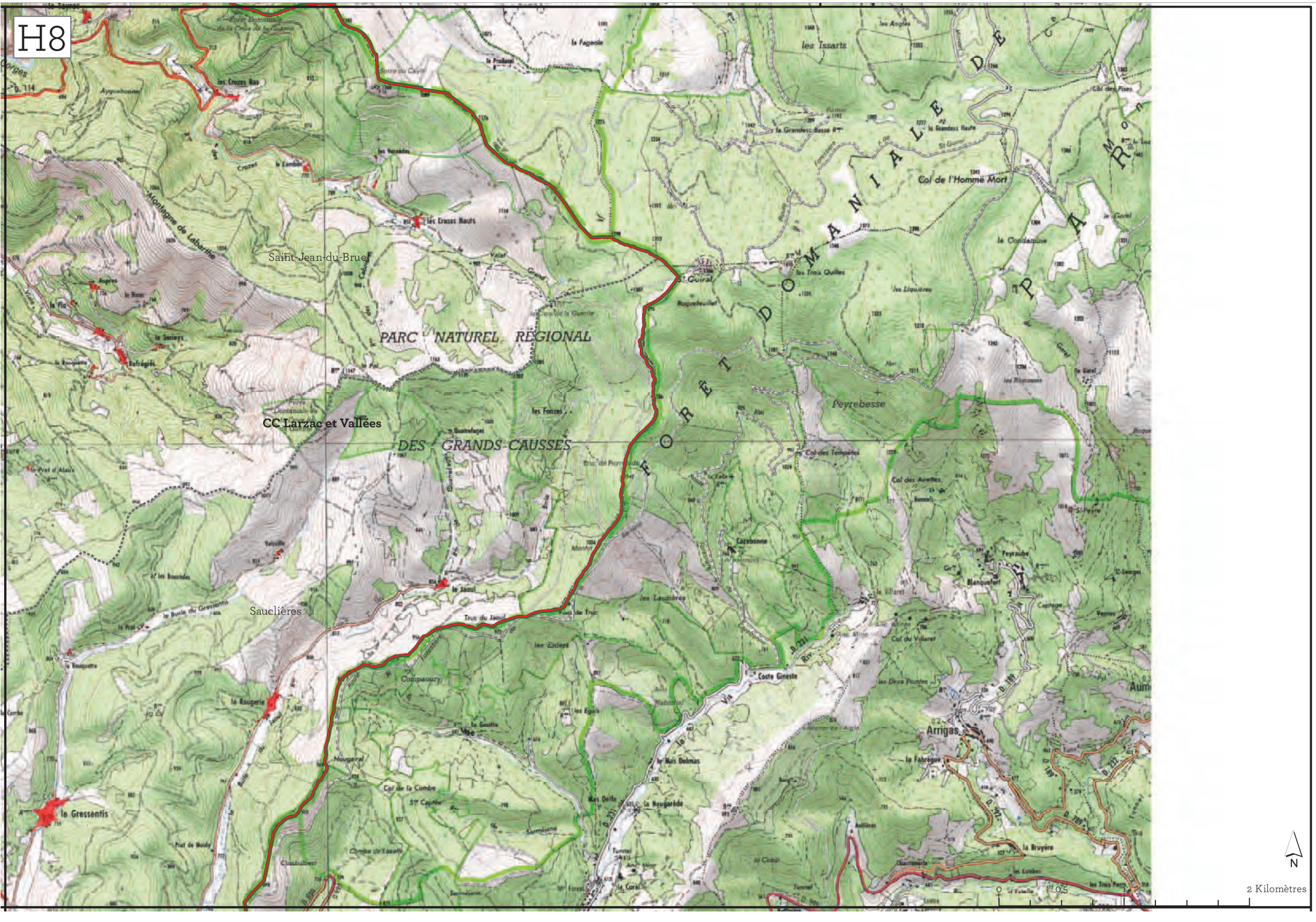
H8
PARC NATUREL RÉGIONAL
DES GRANDS CAUSSES
CC Larzac et Vallées
Saint-Jean-du-Bruel
Sauclières
FORÊT DOMANIALE DE
Peyrebesse
Col de l'Homme Mort
Arrigas
le Gressentis
les Issarts
les Crozes Hauts
les Crozes Bas
Montagne de Labarthe
Cazebonne
Coste Ginèste
Col des Tempêtes
Col des Airettes
Col du Villaret
Blanquefort
Peyraube
la Condamine
les Liquières
les Trois Quilles
Roquefeuillet
St Guiral
le Jaoul
Trus du Jaoul
Compaoury
la Rougerie
la Fabrègue
la Bruyère
les Lauzières
les Enfers
Nougairal
Col de la Combe
Combalbert
Combe de Lasalle
Sarméjane
Mas Delfe
la Nougarède
le Mas Delmas
Tunnel
le Curel
Aviliéres
Chantemerle
les Combes
les Trois Ponts
0
0,5
1
2 Kilomètres
N

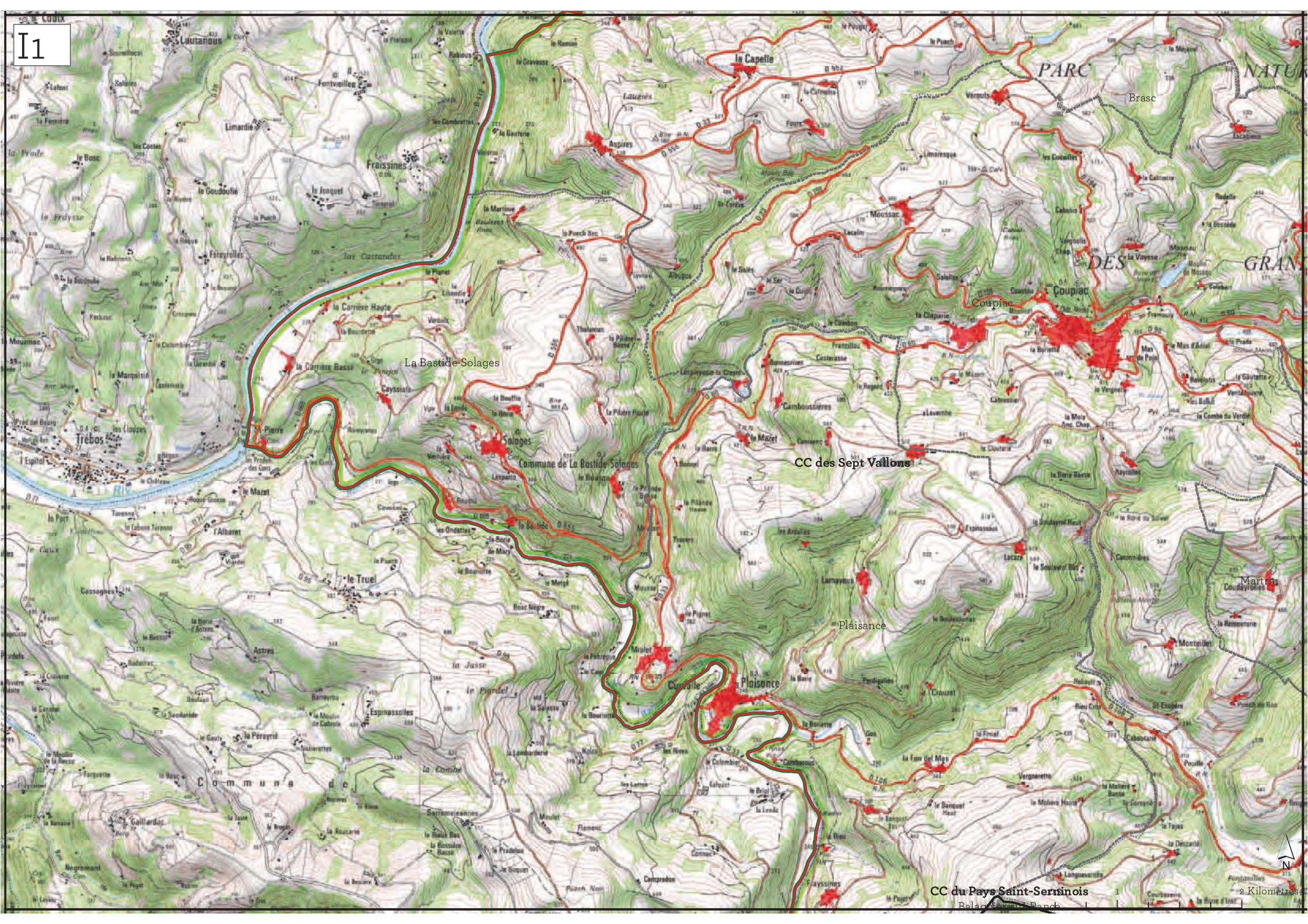
I1
Lautanous
Fontvieilles
Limardie
Fraissines
la Capelle
Aspires
PARC
Brasc
Verouls
Moussac
Coupiac
la Vaysse
DES
GRAN
la Carrière Haute
la Carrière Basse
La Bastide-Solages
Cayssials
Solages
Commune de La Bastide-Solages
Trébas
Pierre
le Mazet
CC des Sept Vallons
Camboussières
Lamayous
Plaisance
Martrin
Coudayrolles
Monteillet
Mialet
Curvalle
Plaisance
le Truel
Astres
Espinassolles
Commune de
Gaillardac
Fraysines
CC du Pays Saint-Serninois
1
2 Kilomètres
N

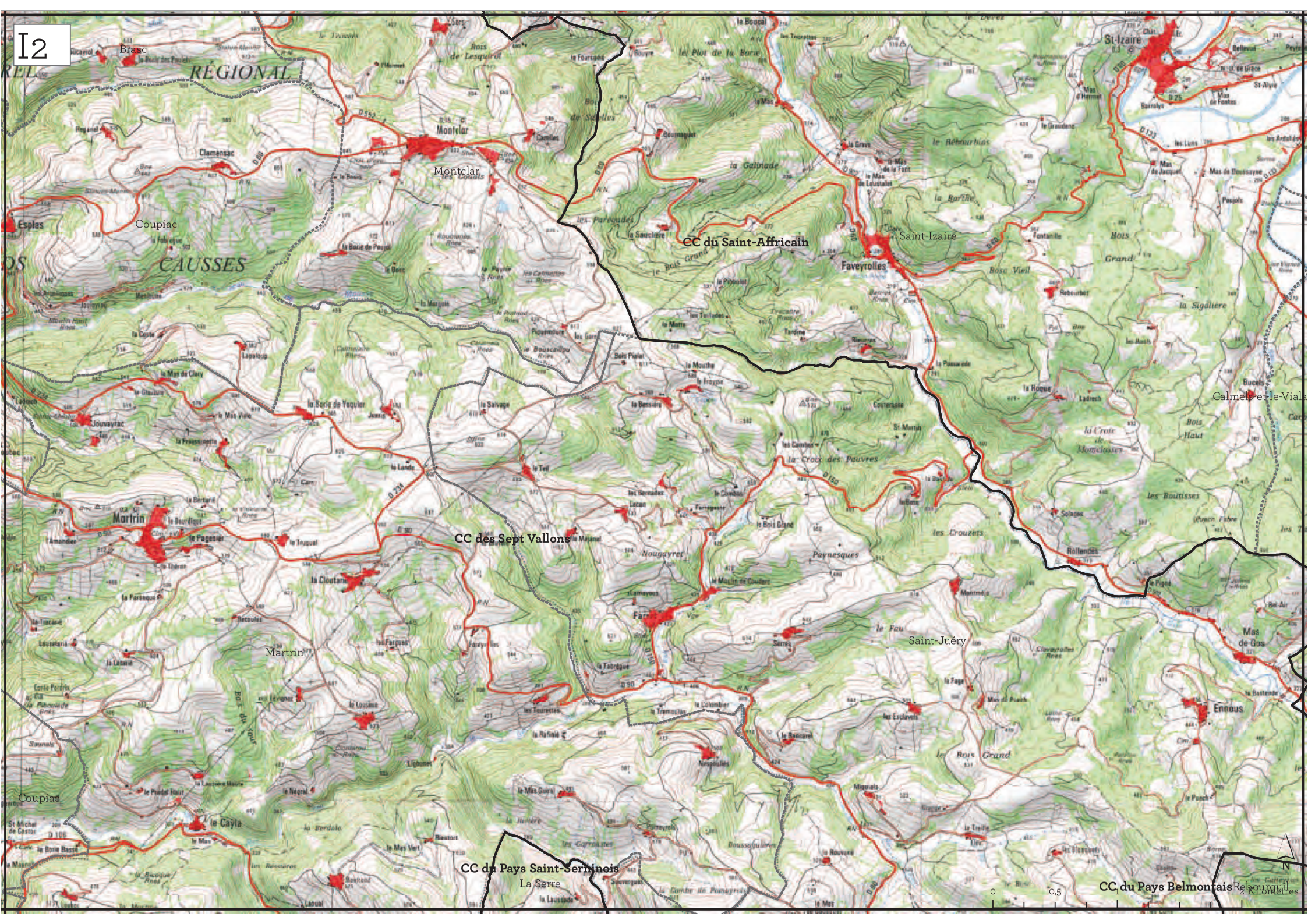
I2
CC du Saint-Affricain
CC des Sept Vallons
CC du Pays Saint-Serninois
CC du Pays Belmontais
Montclar
Saint-Izaire
Faveyrolles
Martrin
Saint-Juéry
Ennous
Mas de Gos
Calmels-et-le-Viala
Coupiac
Esplas
Clamensac
Jouvayrac
Rollendes
Farrel
Le Cayla
La Serre
Rebourguil
St-Izaire
Brasc
RÉGIONAL
CAUSSES
0
0,5
1
2 Kilomètres
N

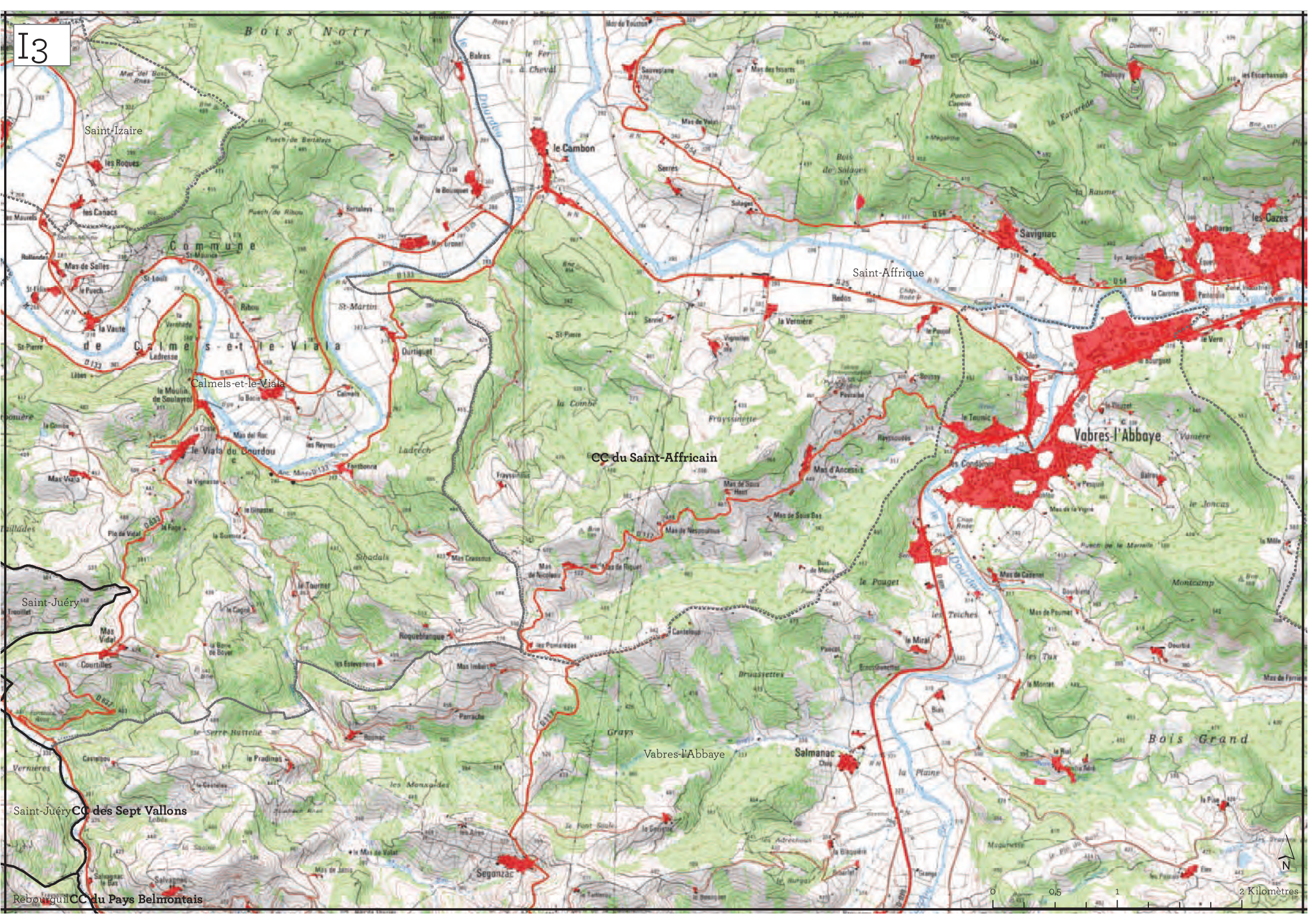
I3
Saint-Izaire
Saint-Affrique
Calmels-et-le-Viala
CC du Saint-Affricain
Vabres-l'Abbaye
Saint-Juéry
Saint-Juéry CC des Sept Vallons
Rebourguil CC du Pays Belmontais
le Cambon
Savignac
les Cazes
Salmanac
Segonzac
Bois Noir
Bois Grand
0
0,5
1
2 Kilomètres
N

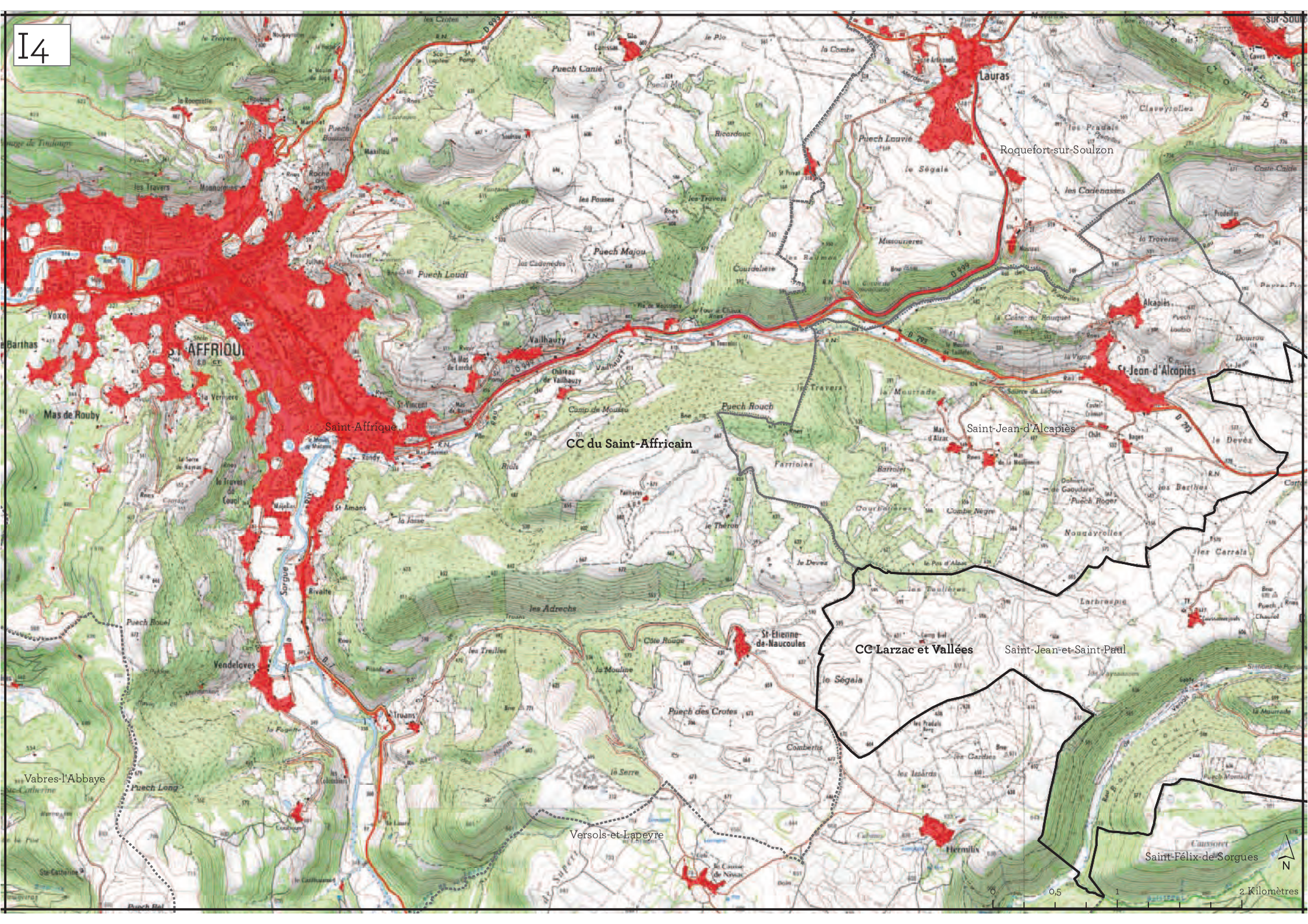
I4
Roquefort-sur-Soulzon
Lauras
Saint-Affrique
CC du Saint-Affricain
Saint-Jean-d'Alcapiès
St-Jean-d'Alcapiès
CC Larzac et Vallées
Saint-Jean-et-Saint-Paul
St-Etienne-de-Naucoules
Vabres-l'Abbaye
Versols-et-Lapeyre
Saint-Félix-de-Sorgues
Vendeloves
Truans
Hermilix
Vailhauzy
Mas de Rouby
Puech Canié
Puech Louvié
Puech Majou
Puech Loudi
Puech Rouch
Puech des Crotes
Puech Long
Puech Rouel
Puech Roger
Puech Mouton
Sorgue
Rivalte
les Adrechs
le Ségala
0
0,5
1
2 Kilomètres
N

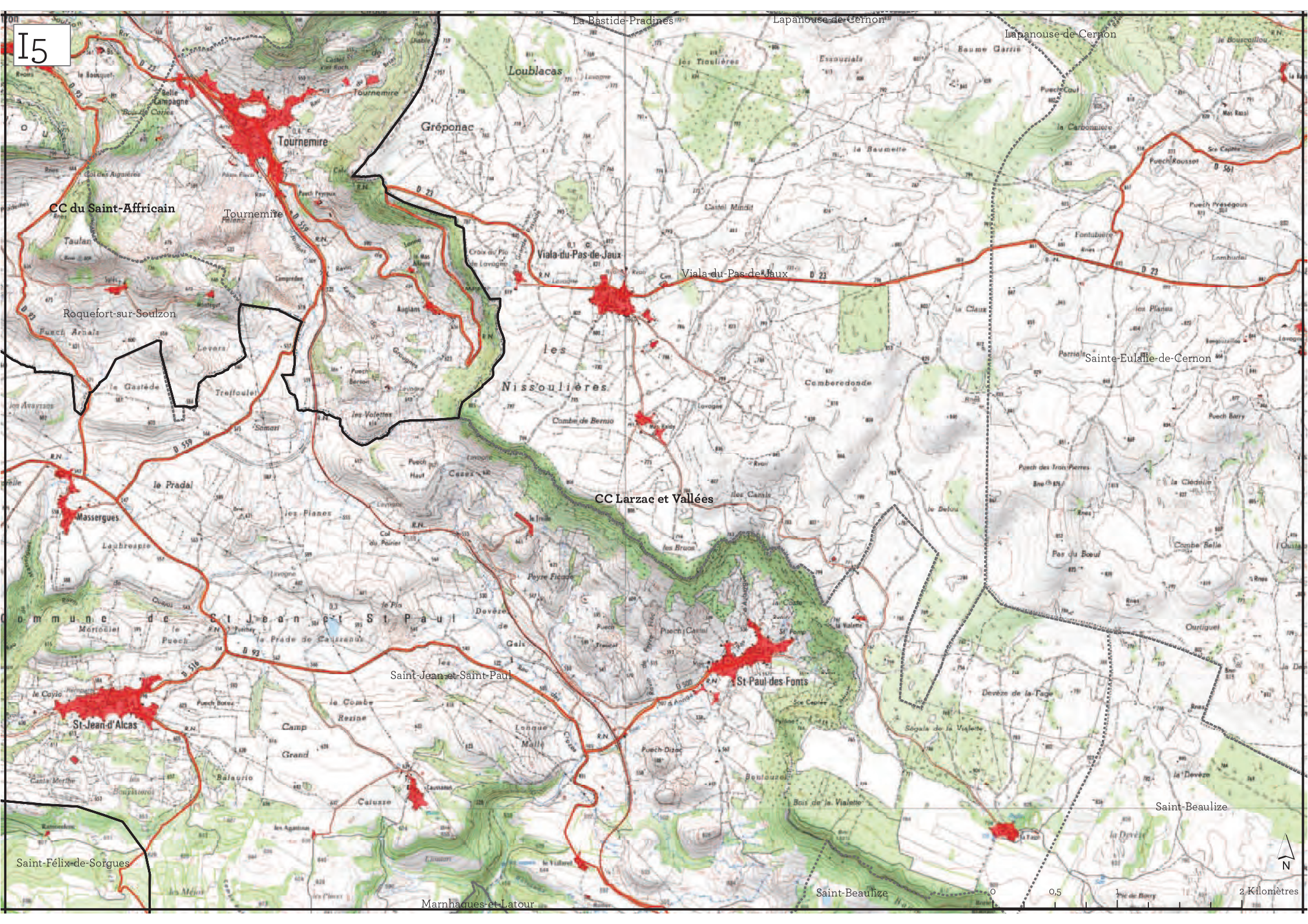
I5
La Bastide-Pradines
Lapanouse-de-Cernon
Lapanouse-de-Cernon
Loublacas
Gréponac
Tournemire
Tournemire
CC du Saint-Affricain
Tournemire
Viala-du-Pas-de-Jaux
Viala-du-Pas-de-Jaux
Roquefort-sur-Soulzon
les Nissoulières
Sainte-Eulalie-de-Cernon
CC Larzac et Vallées
Massergues
Commune de St Jean et St Paul
Saint-Jean-et-Saint-Paul
St-Paul des Fonts
St-Jean-d'Alcas
Saint-Félix-de-Sorgues
Marnhagues-et-Latour
Saint-Beaulize
Saint-Beaulize
N
0
0,5
1
2 Kilomètres

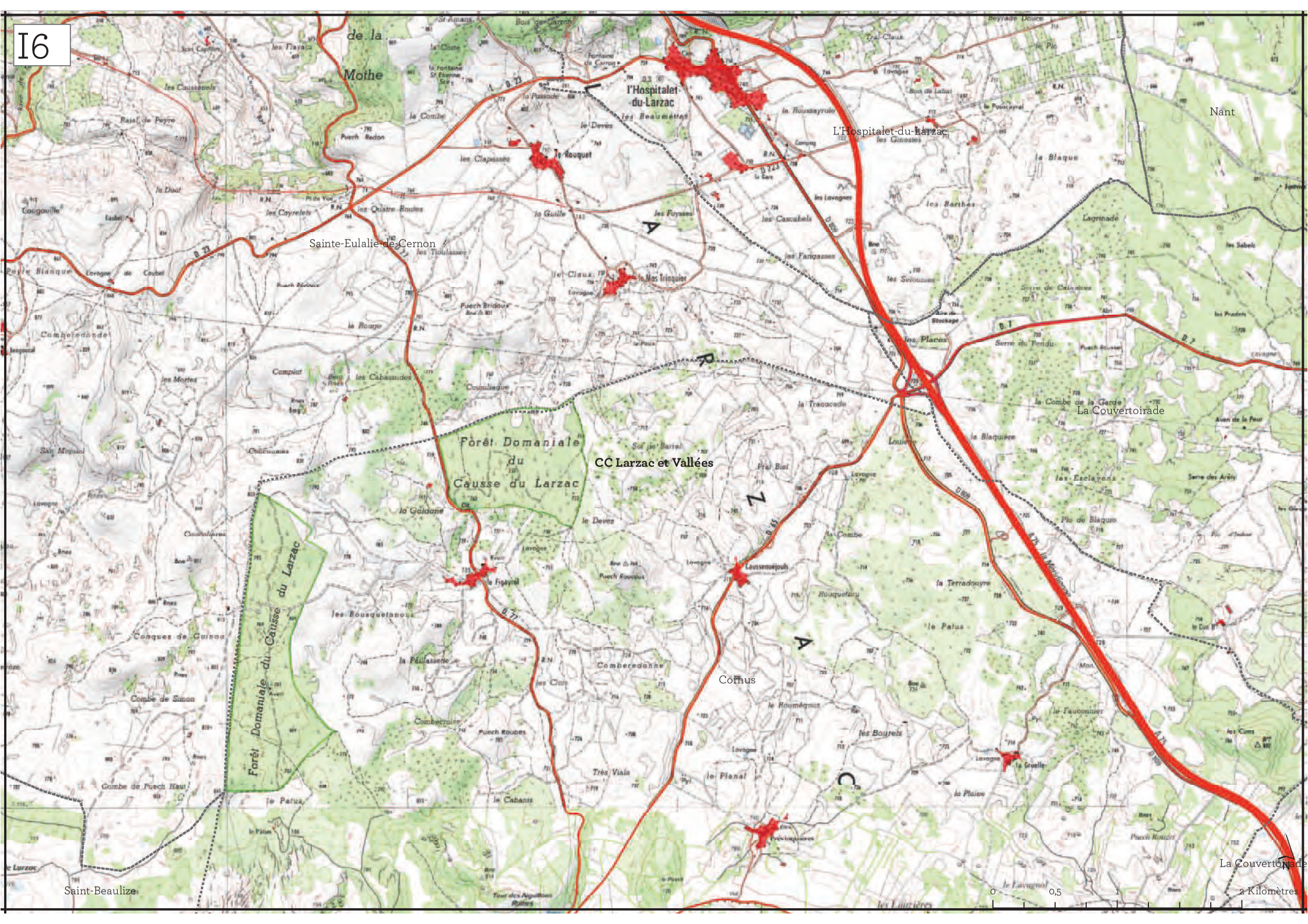
I6
de la Mothe
l'Hospitalet-du-Larzac
L'Hospitalet-du-Larzac
Nant
Sainte-Eulalie-de-Cernon
Forêt Domaniale du Causse du Larzac
CC Larzac et Vallées
La Couvertoirade
Cornus
Saint-Beaulize
0
0,5
1
2 Kilomètres


I7
CAUSSE DU LARZAC DES GRANDS CAUSSES
Nant
Sauclières
Sauclières
Combe-Redonde
la Blaquererie
CC Larzac et Vallées
Cazejourdes
Belvezet
Gaillac
La Couvertoirade
la Couvertoirade
Cornus
CAUSSE
0
0,5
1
2 Kilomètres
N


I8
Sauclières
CC Larzac et Vallées
Alzon
Campestre-et-Luc
Forêt Domaniale de la Vis
Maniale de la Vis
le Communal
Mas du Viala
le Salze
Mas du Comte
la Rigalderie
Lembrusquière
Estelle
Valcroze
Puech Juscla
Puéchal
Puech Marty
Puech Buisson
Puech Estelle
Puech Aouro
Serre de la Croix
Serre du Lac
Serre Goutèze
Rocher de l'Hôpital
Case Vieille
Mas de Jantou
Larcy
Lucides
Almies
Col de Campuel
Roque Troucat
Camp Laurent
Régagnas
Serre de la Combette
Bois de Fontaret
la Devèse du Mas
Plan de l'Aven
Sot des Fumades
Abîme de St Ferron
Gimnades
les Boissières
les Fraves
Lavagnals
Cromlech
Mercouines
Bellvet
Menhir
Coste
Cros
Bas
Rac
Gal
Pré des Fourches
le Mas Gauzin
DE CAMPESTRE
Hems
Pouch Aouro
Serre d'Aubanel
Roc de Berdu
Boucaret
Tunnel
Vis Riv
0
0,5
1
2 Kilomètres
N

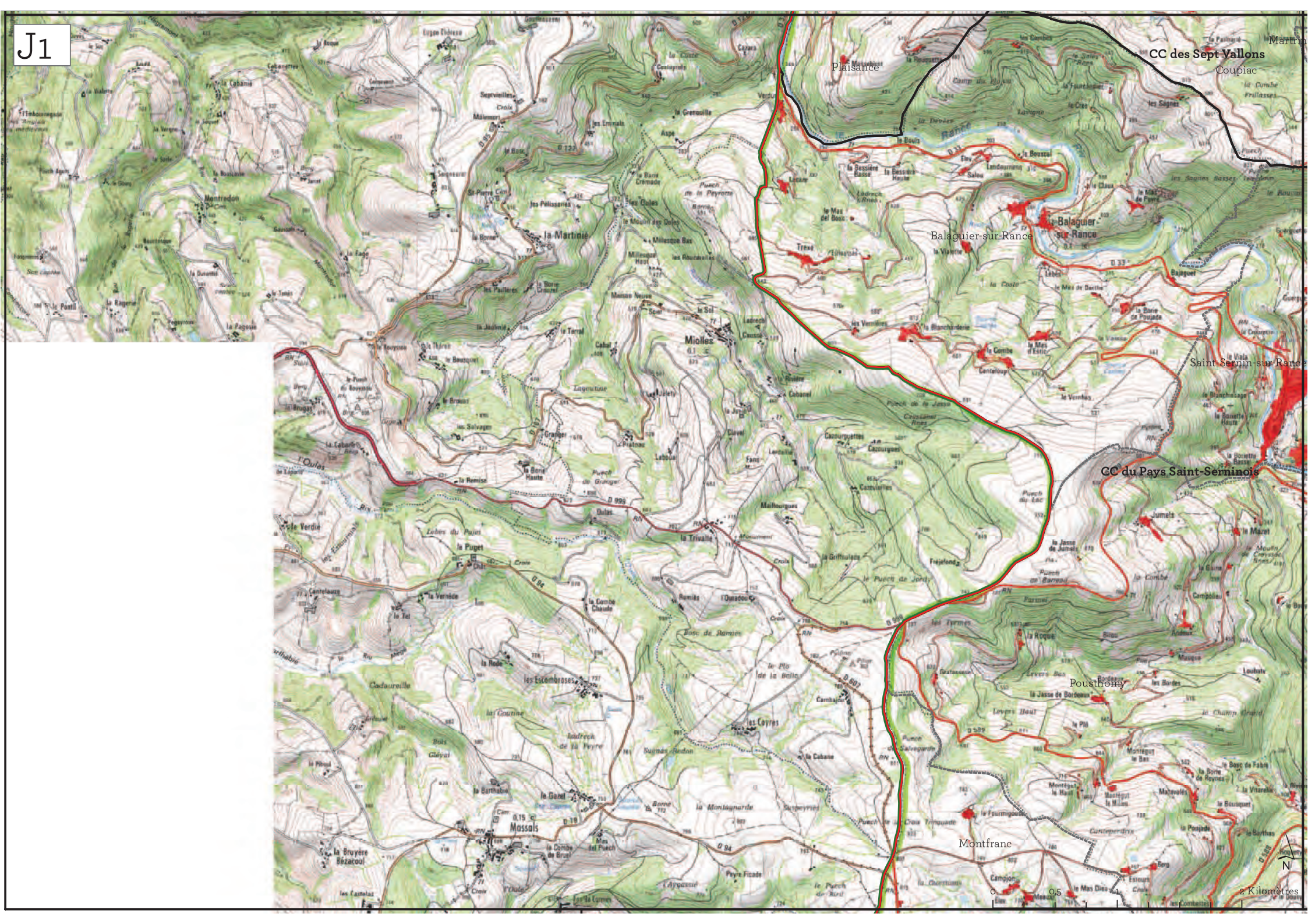
J1
CC des Sept Vallons
Coupiac
Plaisance
Balaguier-sur-Rance
Saint-Sernin-sur-Rance
CC du Pays Saint-Serninois
Poustnomy
Montfranc
Mossals
Miolles
la Martinié
Montredon
0
0,5
1
2 Kilomètres
N

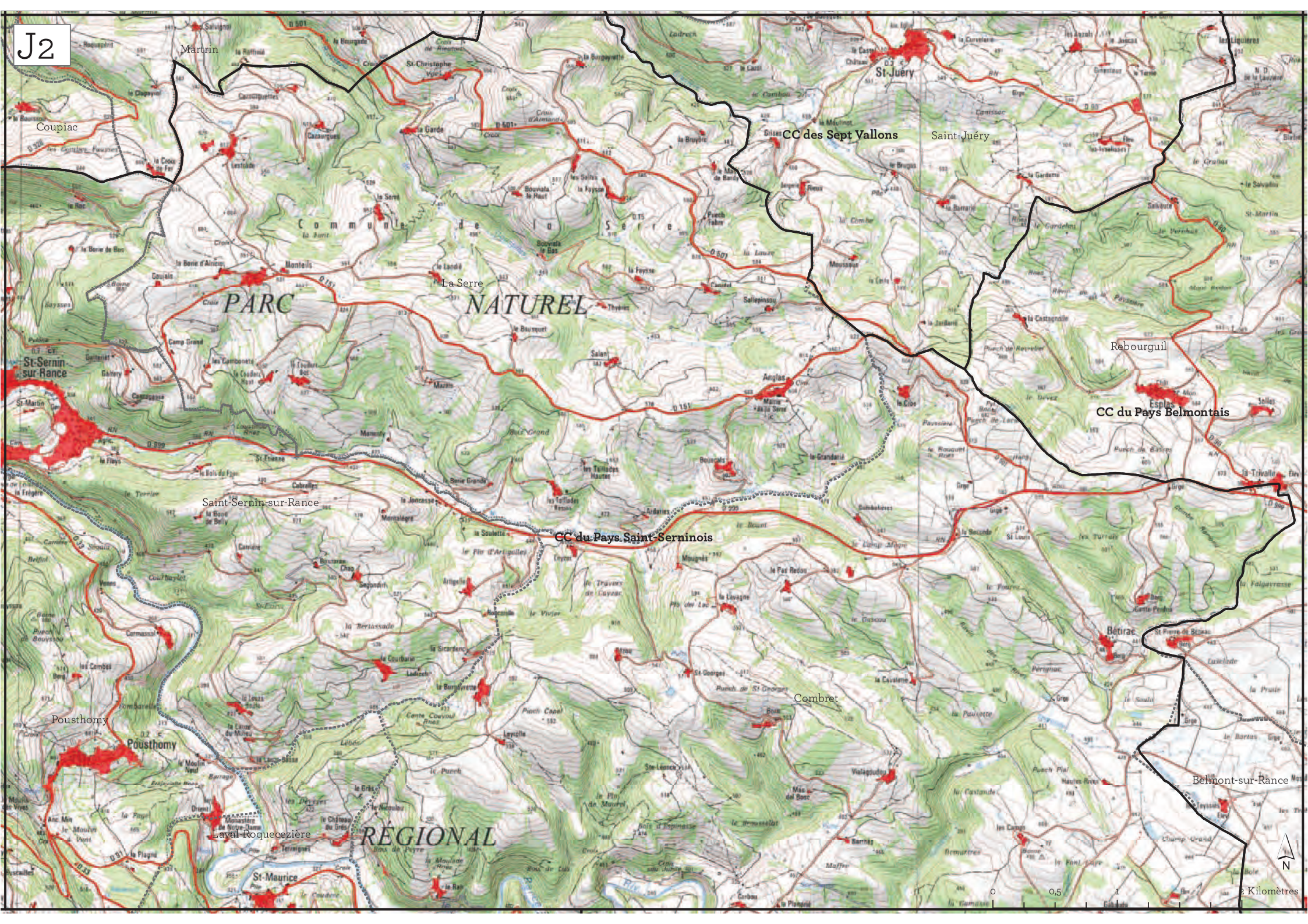
J2
Martrin
Coupiac
St-Juéry
CC des Sept Vallons
Saint-Juéry
Commune de la Serre
La Serre
PARC NATUREL
St-Sernin-sur-Rance
Rebourguil
CC du Pays Belmontais
Saint-Sernin-sur-Rance
CC du Pays Saint-Serninois
Bétirac
Combret
Pousthomy
Belmont-sur-Rance
Laval-Roquecezière
St-Maurice
RÉGIONAL
N
0
0,5
1
2 Kilomètres

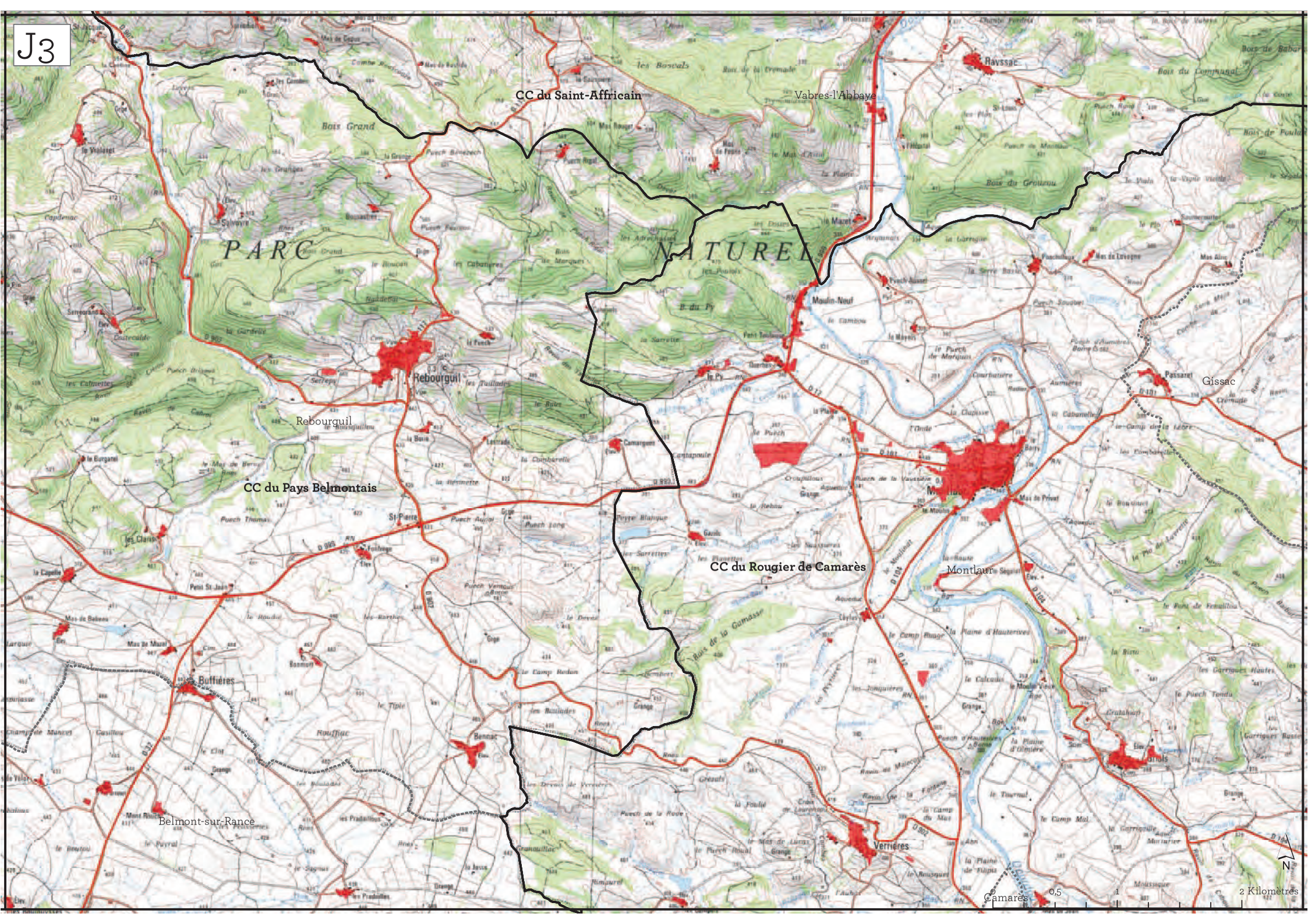
J3
CC du Saint-Affricain
Vabres-l'Abbaye
Rayssac
PARC
NATUREL
Moulin-Neuf
Rebourguil
Passaret
Gissac
CC du Pays Belmontais
St-Pierre
CC du Rougier de Camarès
Montlaur
Buffières
Bennac
Belmont-sur-Rance
Verrières
Camarès
0,5
1
2 Kilomètres
N

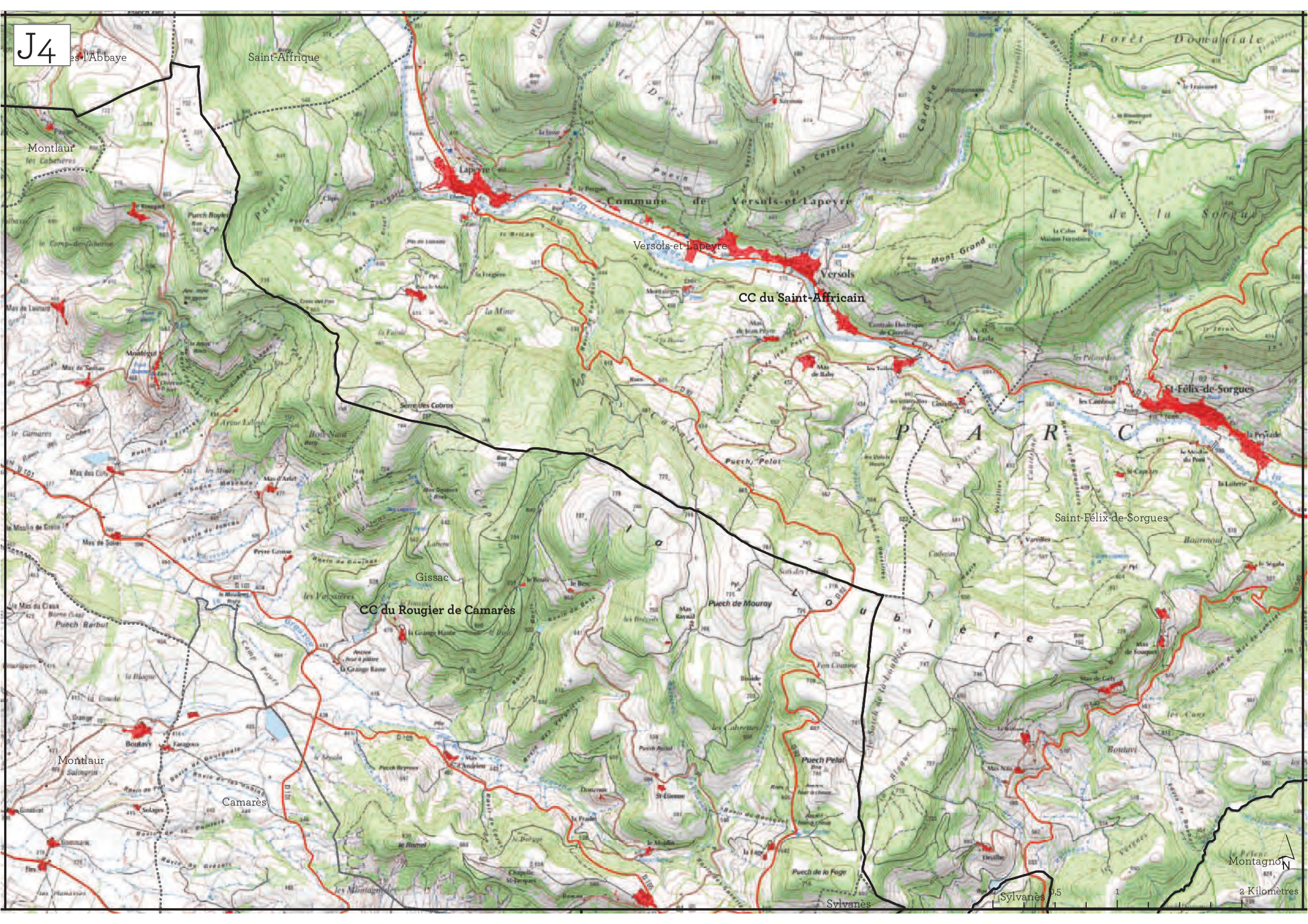
J4
Saint-Affrique
Montlaur
Commune de Versols-et-Lapeyre
Versols-et-Lapeyre
Versols
CC du Saint-Affricain
St-Félix-de-Sorgues
Saint-Félix-de-Sorgues
P A R C
Gissac
CC du Rougier de Camarès
Montlaur
Camarès
Sylvanès
Montagnol
0,5
1
2 Kilomètres
N

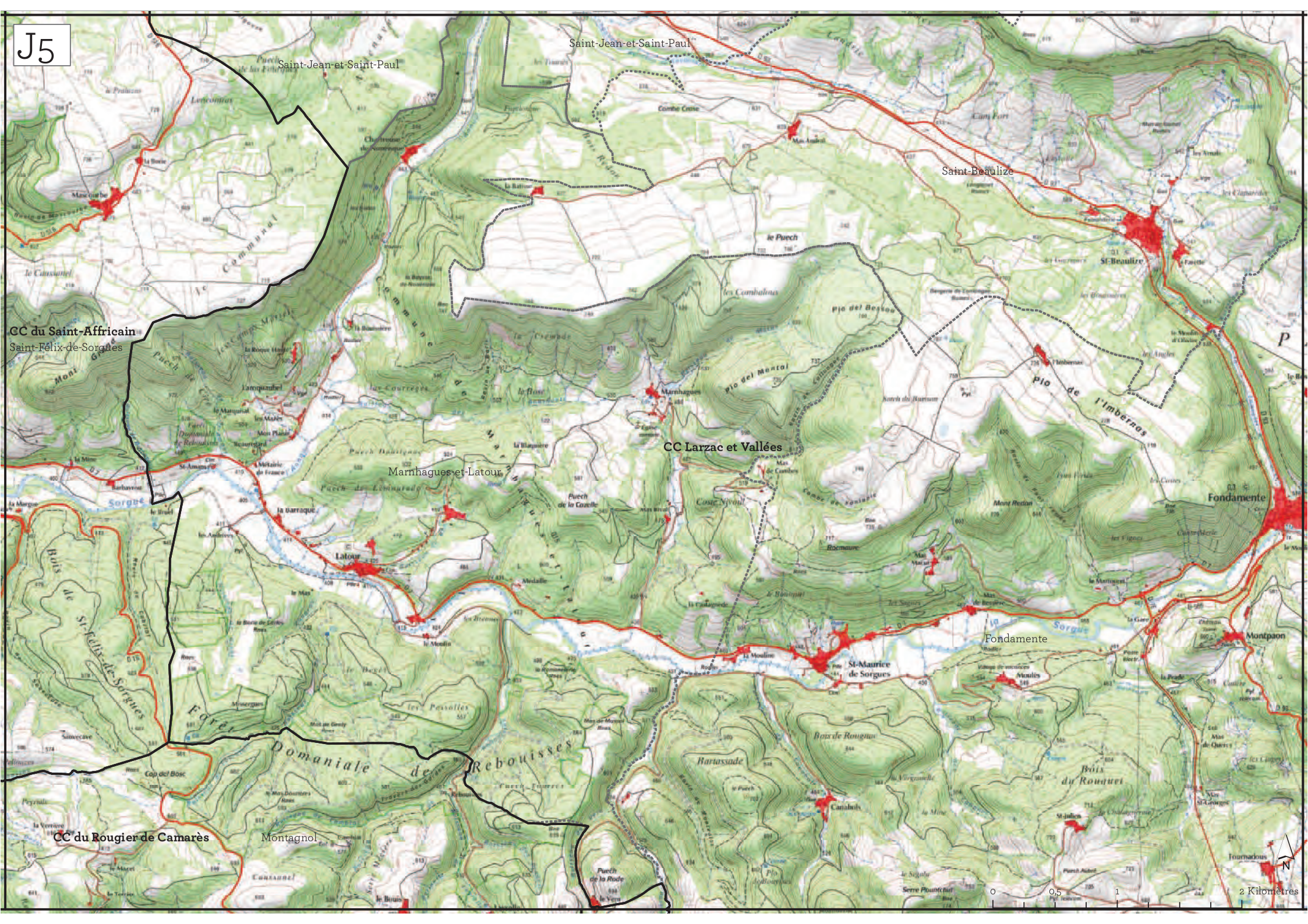
J5
Saint-Jean-et-Saint-Paul
Saint-Jean-et-Saint-Paul
Saint-Beaulize
St-Beaulize
CC du Saint-Affricain
Saint-Félix-de-Sorgues
CC Larzac et Vallées
Marnhagues-et-Latour
Latour
Marnhagues
Fondamente
Fondamente
St-Maurice de Sorgues
Montpaon
Canabols
CC du Rougier de Camarès
Montagnol
Forêt Domaniale de Rebouisses
Bois de St-Félix-de-Sorgues
Bois de Rouguet
Bartassade
Pio de l'Imbernas
Pio del Mentol
Pio del Bessou
le Puech
Mascourbe
Chartreuse de Nomenque
Mont Redon
Mont Grand
Sorgue
Tournadous
0
0,5
1
2 Kilomètres
N

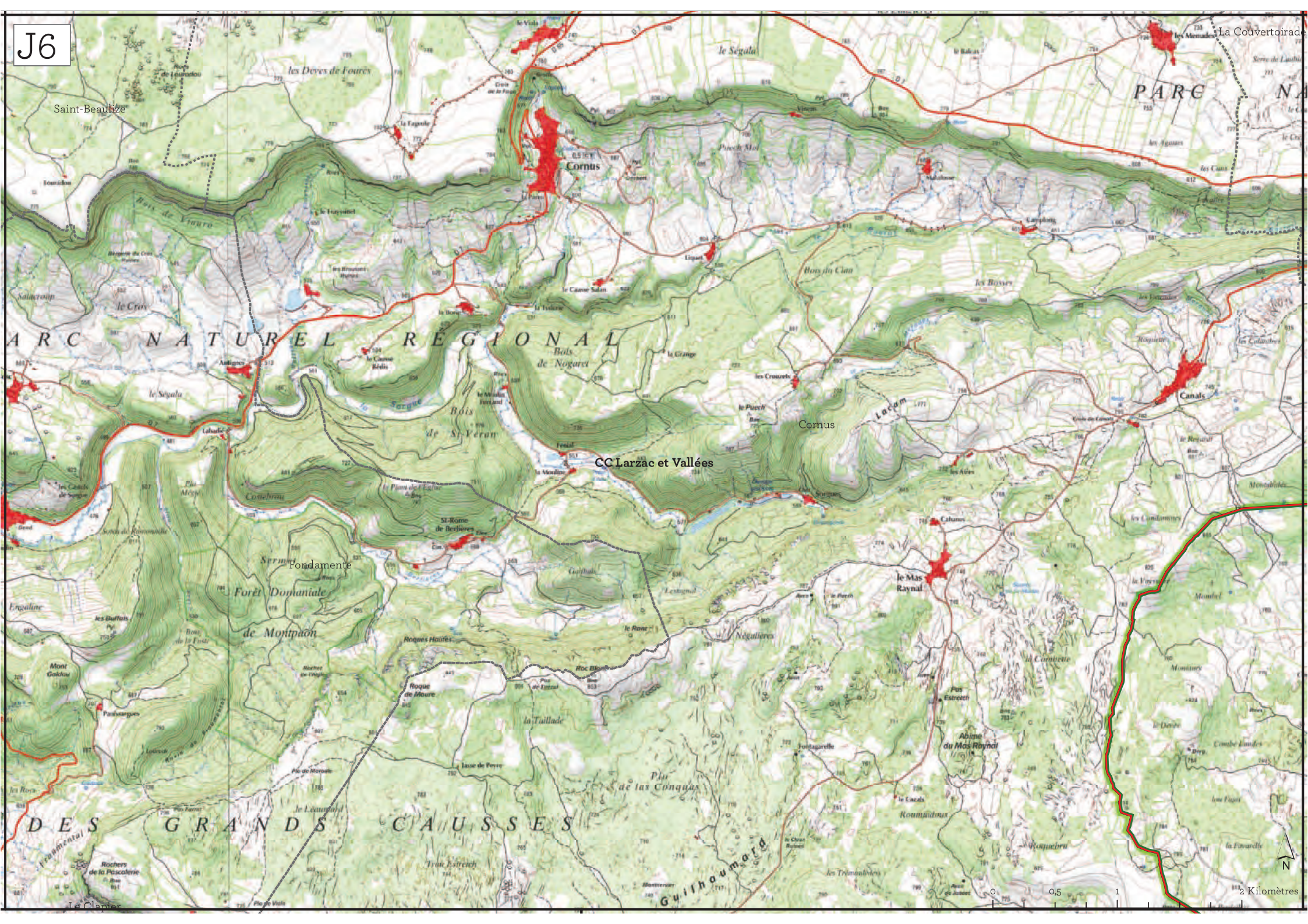
J6
Saint-Beaulize
La Couvertoirade
Cornus
Canals
le Mas Raynal
CC Larzac et Vallées
Fondamente
Forêt Domaniale de Montpaon
Bois de Nogaret
Bois de St-Véran
Bois du Clan
Puech Mal
Roques Hautes
Roque de Moure
Abîme du Mas Raynal
Plo de las Conquas
Guilhaumard
Le Clapier
PARC NATUREL RÉGIONAL DES GRANDS CAUSSES
0
0,5
1
2 Kilomètres
N

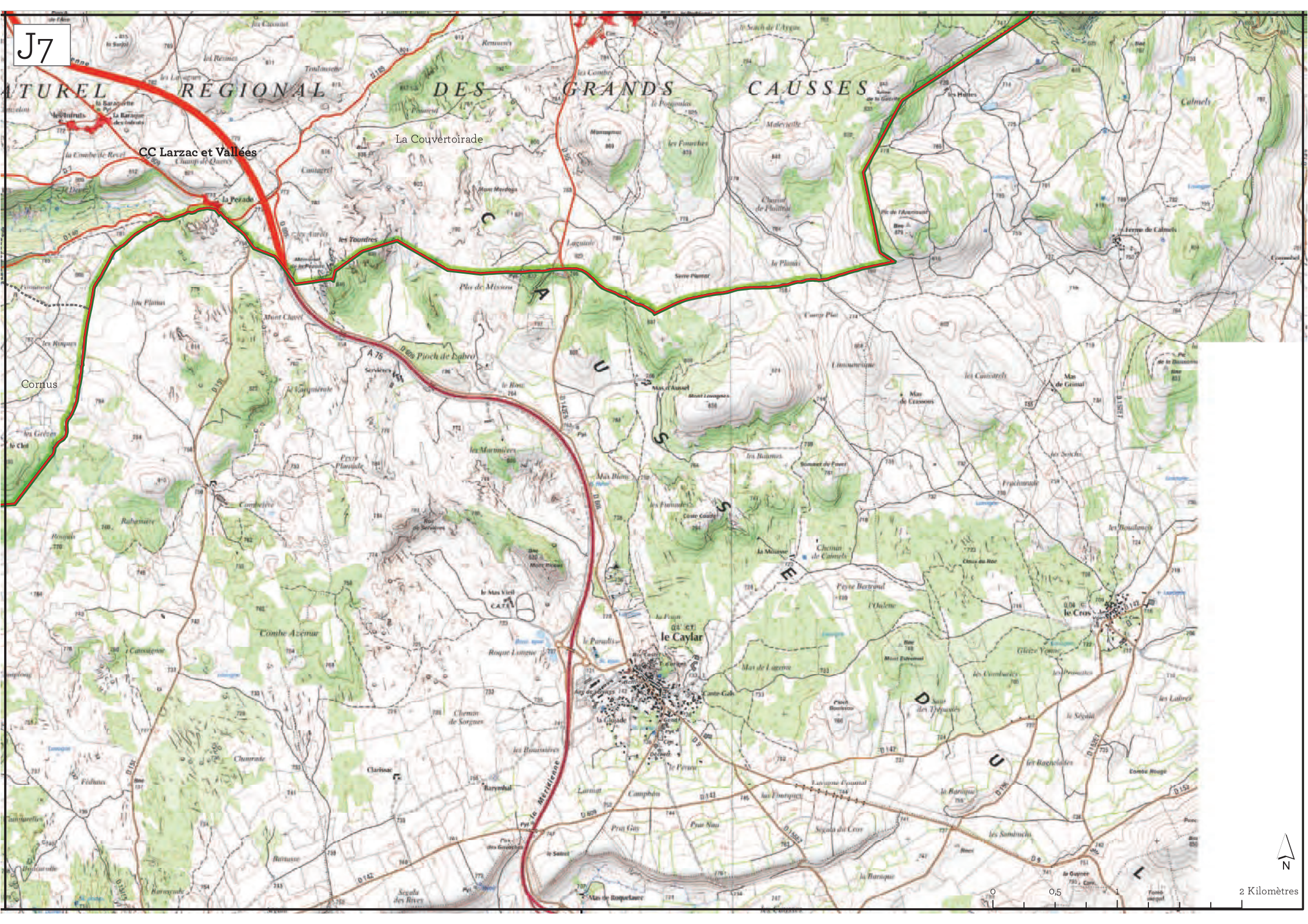
J7
ATUREL RÉGIONAL DES GRANDS CAUSSES
CC Larzac et Vallées
La Couvertoirade
Cornus
le Caylar
0 0,5 1 2 Kilomètres
N

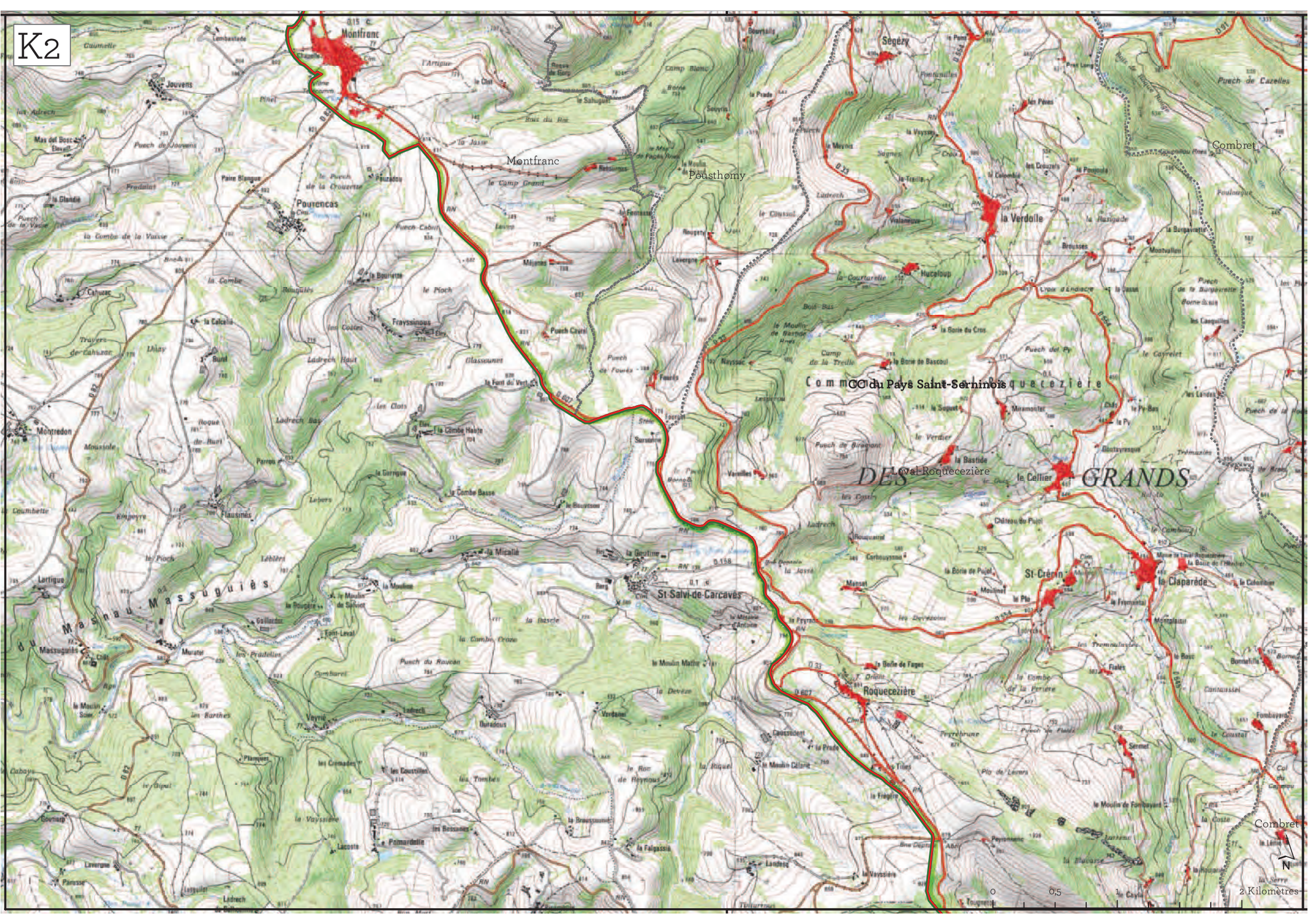
K2
Montfranc
Pousthomy
Combret
Ségézy
la Verdolle
Hucaloup
Pourencas
Jouvens
Montredon
Flausinès
St-Salvi-de-Carcavès
Roquecezière
St-Crépin
la Claparède
le Cellier
la Bastide
Leval-Roquecezière
DES GRANDS
CC du Pays Saint-Sernin
Roquecezière
Combret
0
0,5
1
2 Kilomètres
N

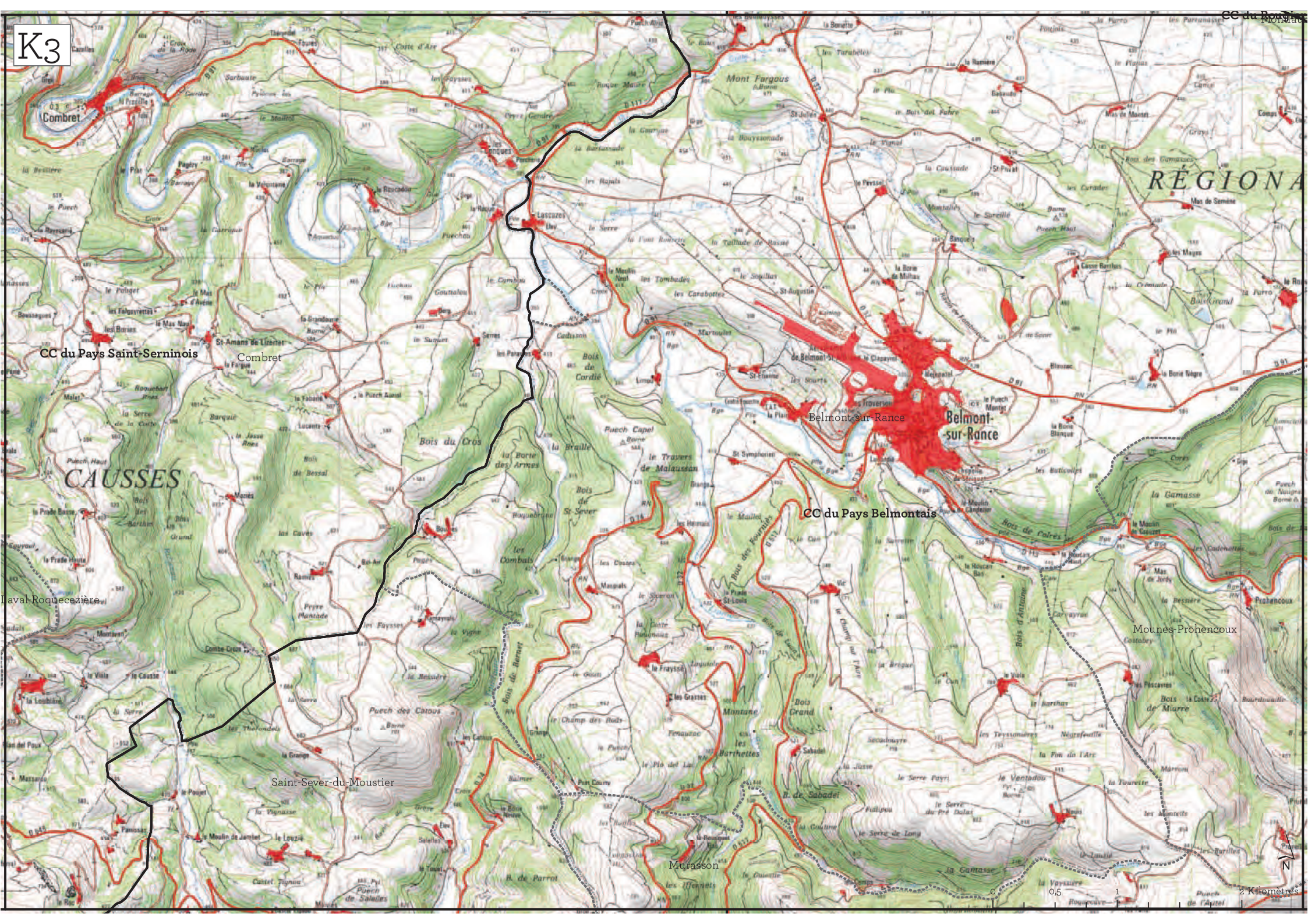
K3
CC du Pays Saint-Serninois
CC du Pays Belmontais
Combret
Belmont-sur-Rance
Belmont-sur-Rance
Saint-Sever-du-Moustier
Murasson
Mounes-Prohencoux
Laval-Roquecezière
CAUSSES
RÉGIONA
0
0,5
1
2 Kilomètres
N

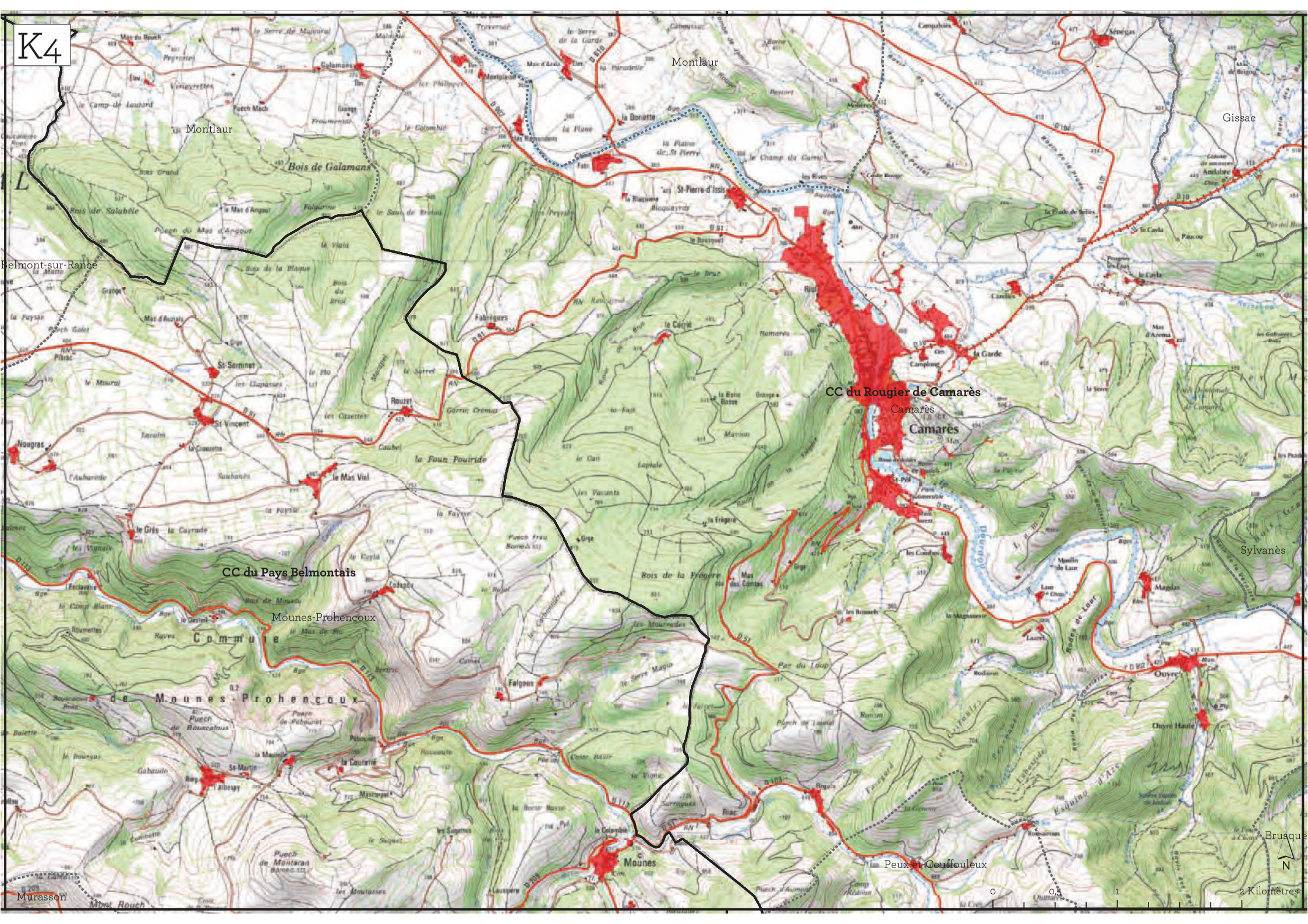
K4
Montlaur
Montlaur
Bois de Galamans
Belmont-sur-Rance
St-Pierre-d'Issis
Gissac
CC du Rougier de Camarès
Camarès
Camarès
CC du Pays Belmontais
Mounes-Prohencoux
Commune de Mounes-Prohencoux
Sylvanès
Ouyre
Ouyre Haute
Peux-et-Couffouleux
Mounes
Murasson
Bruaque
N
0
0,5
1
2 Kilomètres

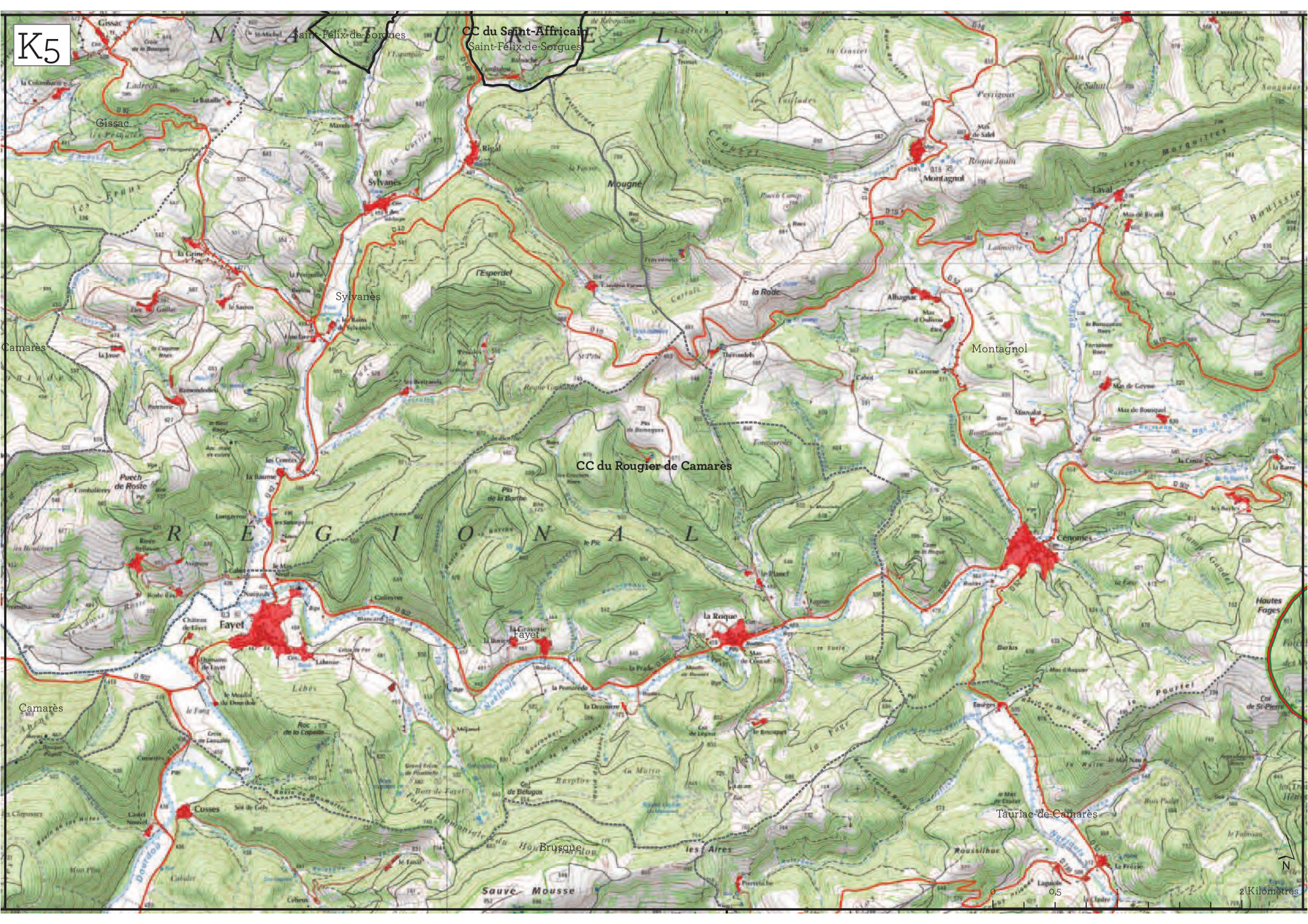
K5
CC du Saint-Affricain
Saint-Félix-de-Sorgues
Saint-Félix-de-Sorgues
Gissac
Sylvanès
Camarès
Montagnol
CC du Rougier de Camarès
Fayet
Cénomes
Cusses
Brusque
Tauriac-de-Camarès
Hautes Fages
0
0,5
1
2 Kilomètres
N

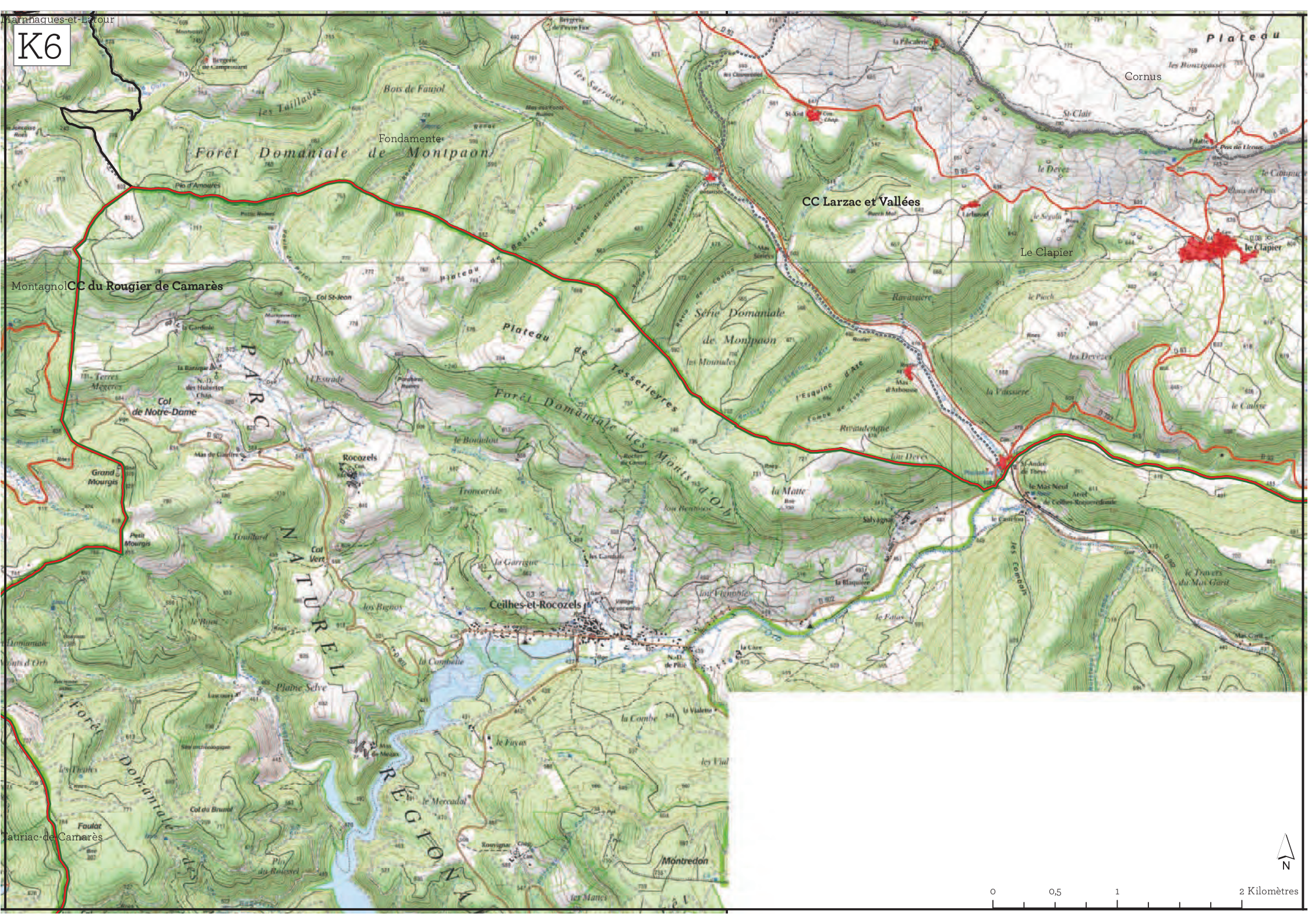
K6
Marnhagues-et-Latour
Cornus
Plateau
Fondamente
Forêt Domaniale de Monipaon
CC Larzac et Vallées
Le Clapier
Montagnol
CC du Rougier de Camarès
Col St-Jean
Plateau de Tesserières
Série Domaniale de Monipaon
Col de Notre-Dame
Rocozels
Forêt Domaniale des Monts d'Orb
PARC NATUREL RÉGIONAL
Ceilhes-et-Rocozels
Montredon
Faulat
Tauriac-de-Camarès
0
0,5
1
2 Kilomètres
N

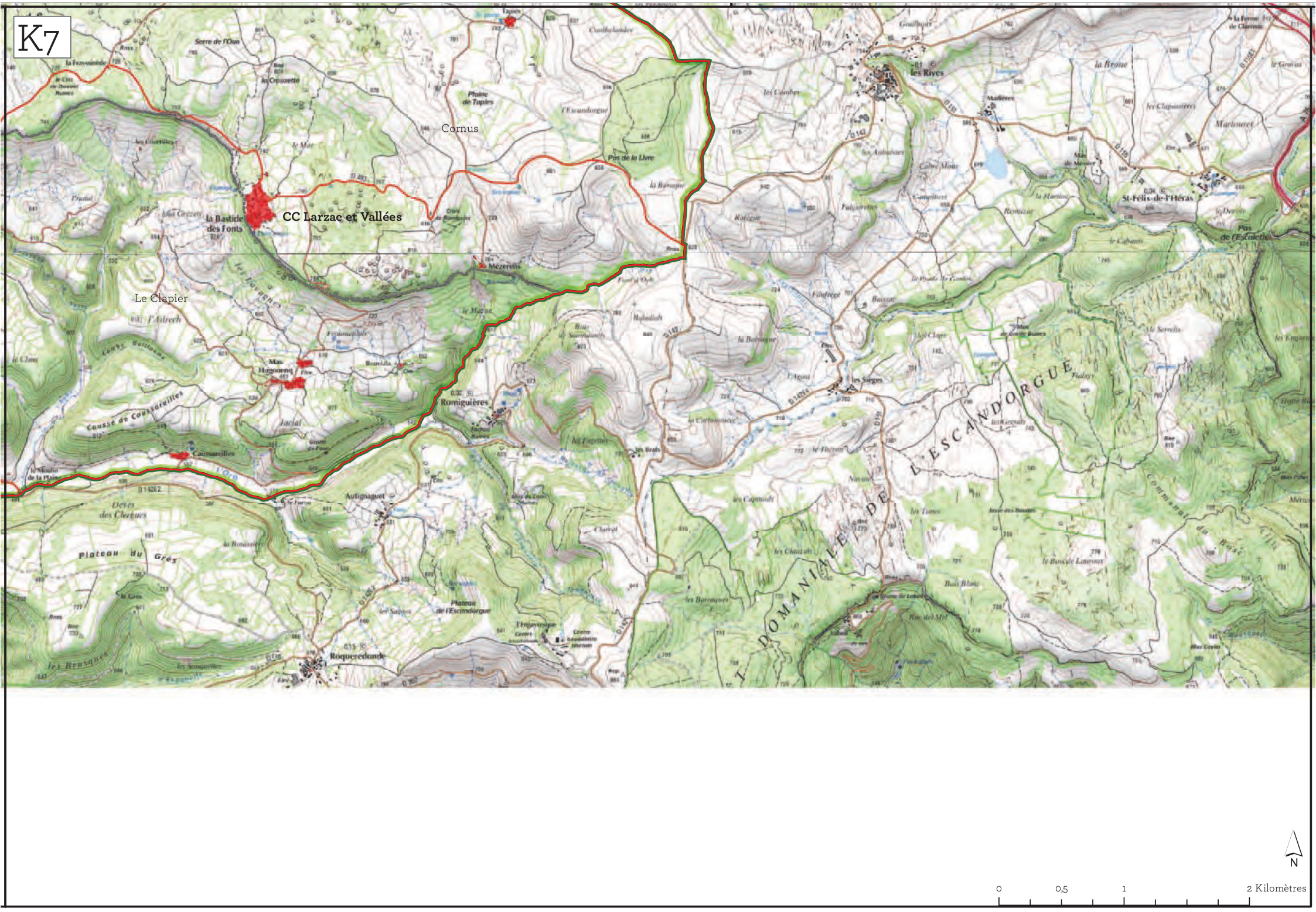
K7
Cornus
CC Larzac et Vallées
la Bastide des Fonts
Le Clapier
Mézerens
Romiguières
Caussarèilles
Autignaguet
Roquerédonde
les Rives
St-Félix-de-l'Héras
les Sièges
Plateau du Grès
Plateau de l'Escandorgue
DOMANIALE DE L'ESCANDORGUE
N
0
0,5
1
2 Kilomètres

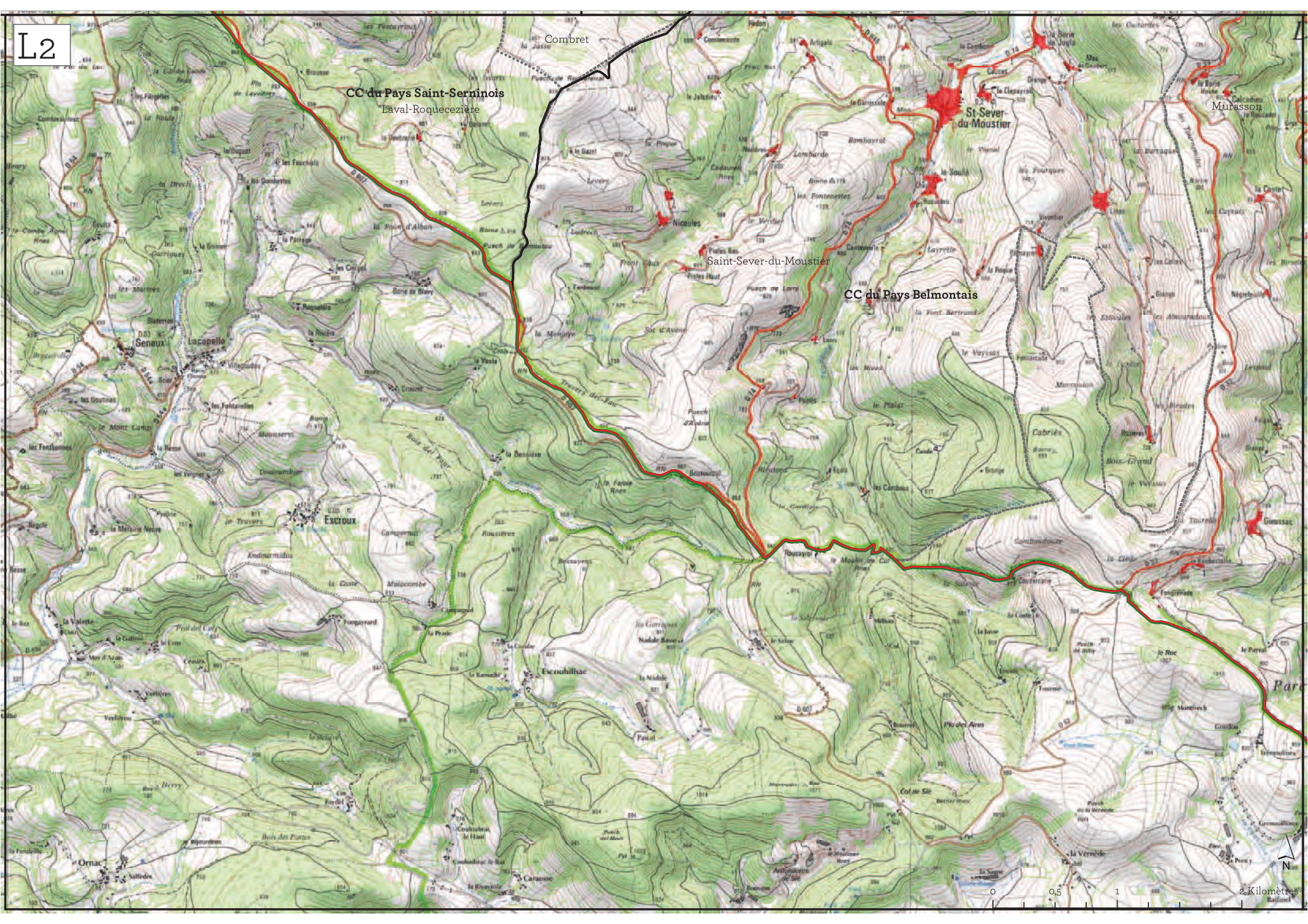
L2
Combret
CC du Pays Saint-Serninois
Laval-Roquecezière
St-Sever-du-Moustier
Murasson
Saint-Sever-du-Moustier
CC du Pays Belmontais
Senaux
Lacapelle
Escroux
Escoubilhac
Ornac
0
0,5
1
2 Kilomètres

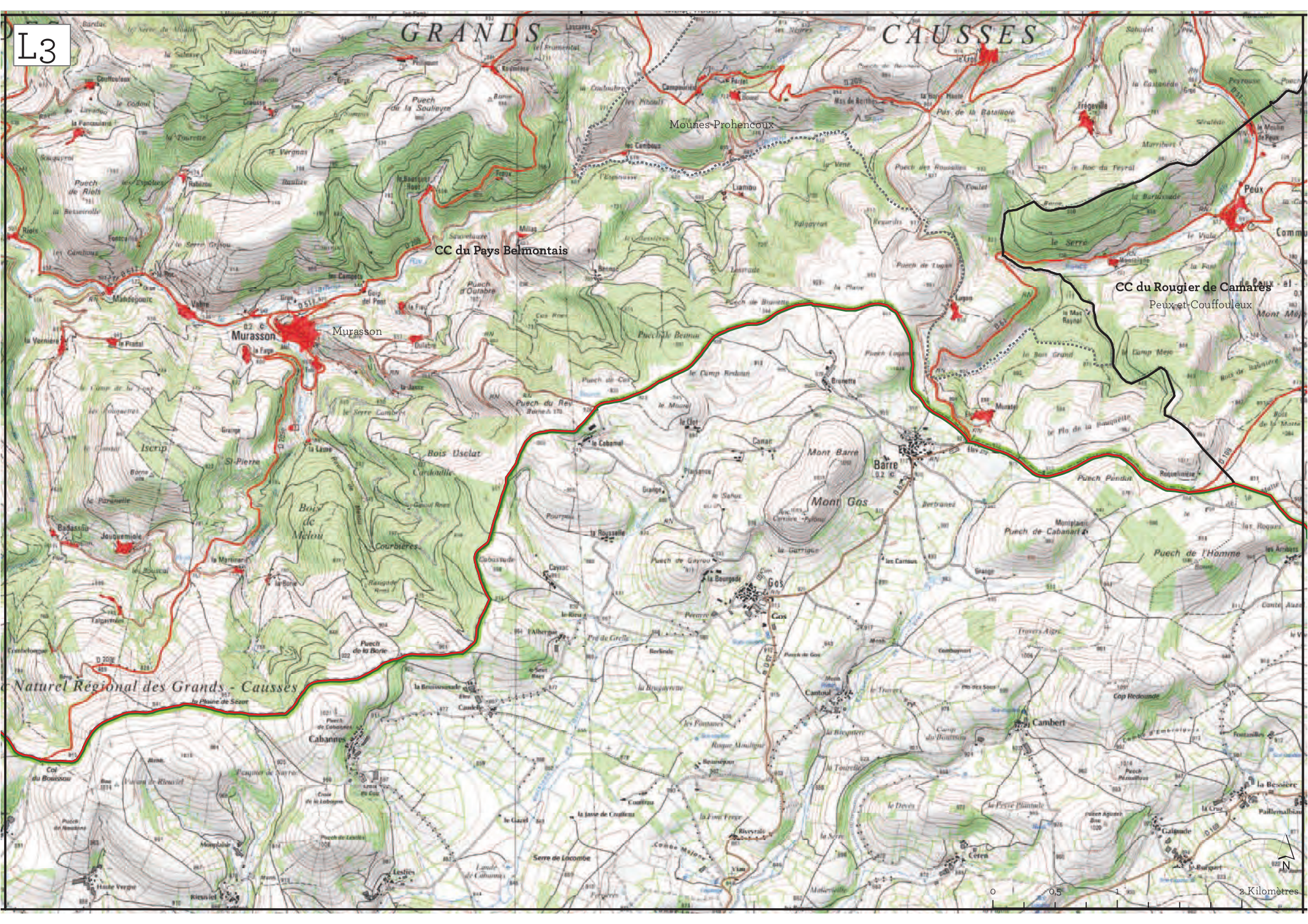
L3
GRANDS
CAUSSES
Naturel Régional des Grands - Causses
CC du Pays Belmontais
CC du Rougier de Camarès
Peux-et-Couffouleux
Murasson
Mounes-Prohencoux
Gos
Cambert
Cabannes
Barre
Mont Gos
Mont Barre
0
0,5
1
2 Kilomètres
N

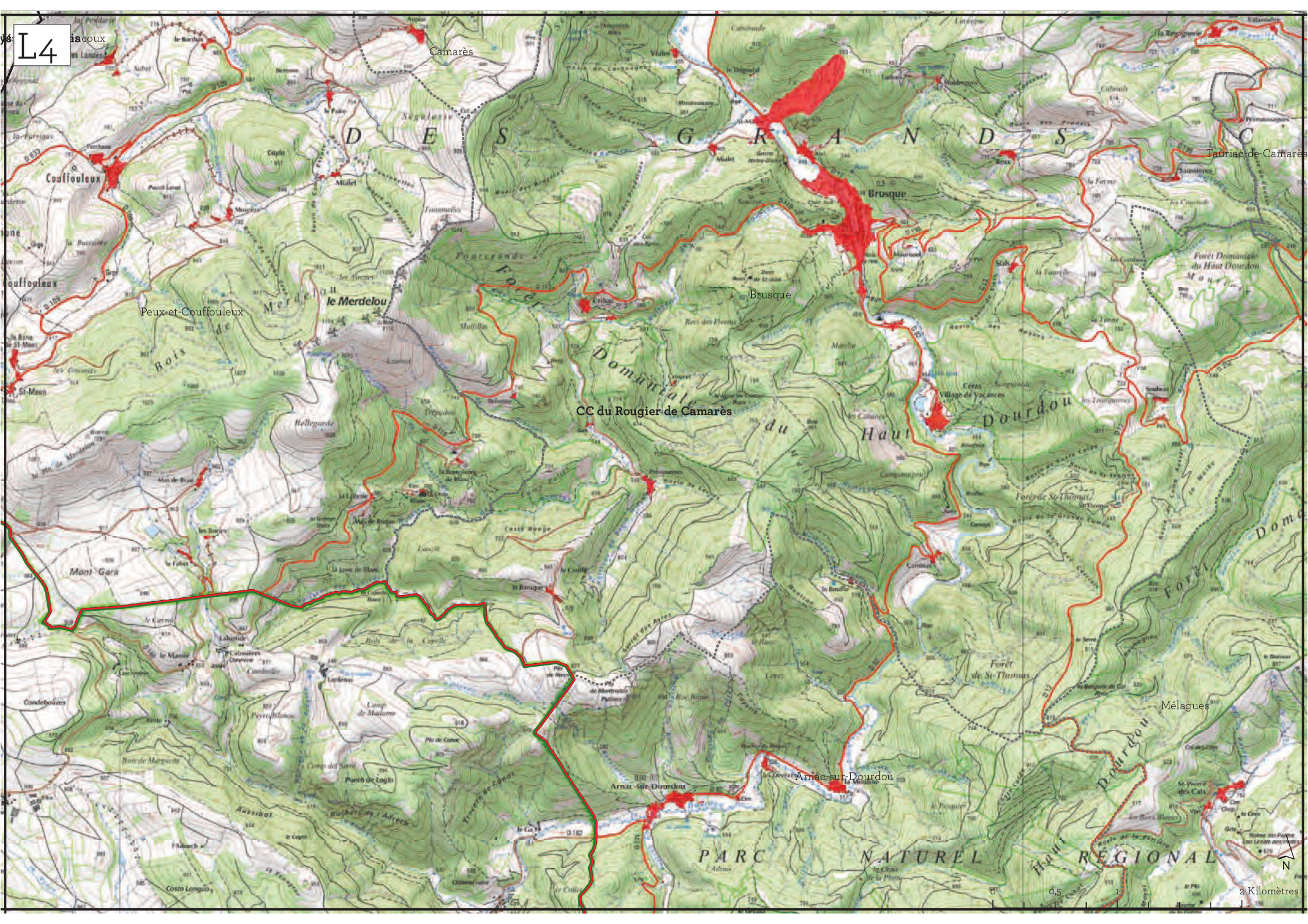
L4
Camarès
Tauriac-de-Camarès
Brusque
Peux-et-Couffouleux
le Merdelou
CC du Rougier de Camarès
Arnac-sur-Dourdou
Mélagues
Couffouleux
Mont Gara
Forêt Domaniale du Haut Dourdou
PARC NATUREL RÉGIONAL
0
0,5
1
2 Kilomètres
N

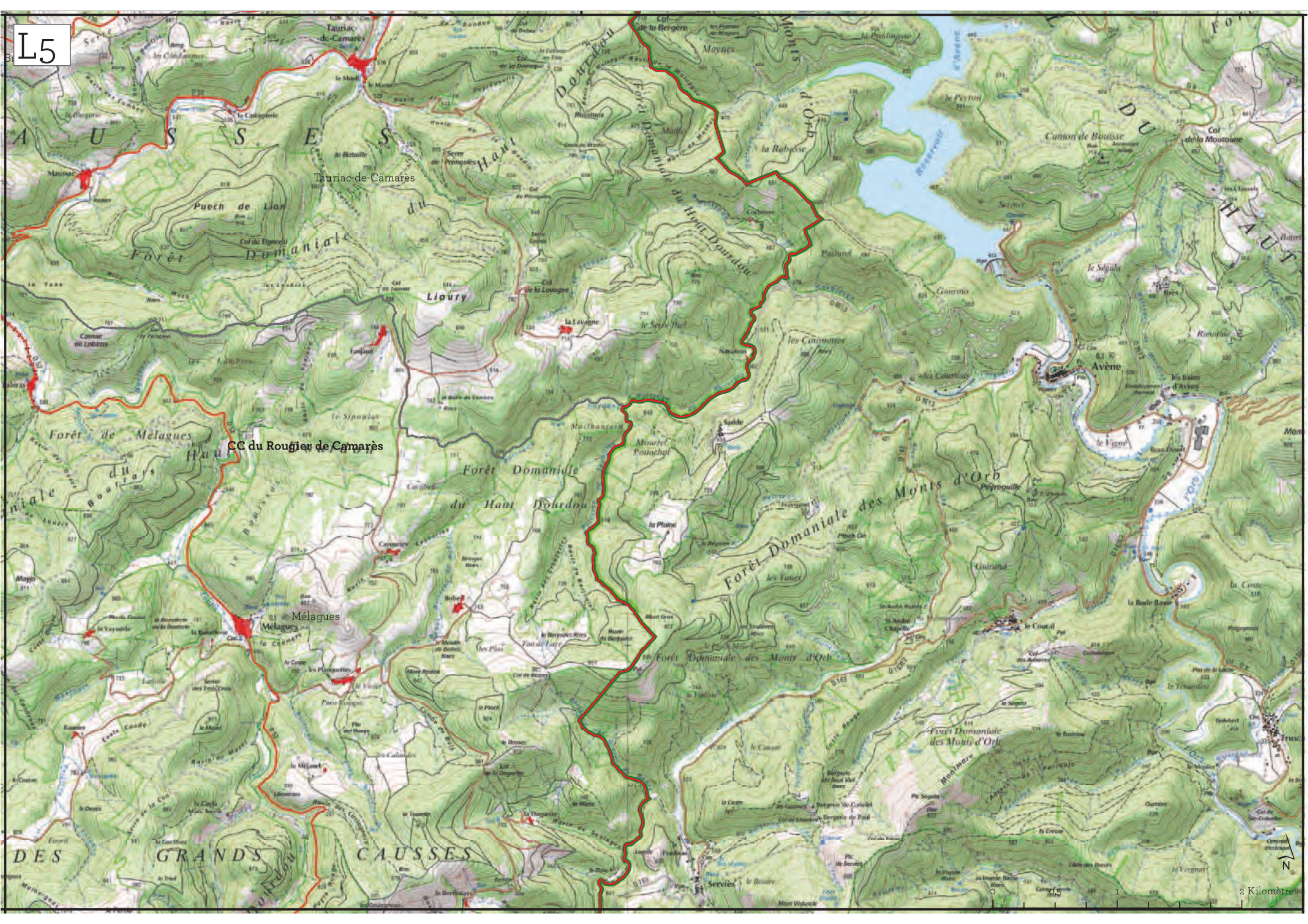
L5
Tauriac-de-Camarès
Mélagues
CC du Rougier de Camarès
Avène
Servies
Forêt Domaniale du Haut Dourdou
Forêt Domaniale des Monts d'Orb
Forêt Domaniale de Mélagues
Forêt Domaniale de Liaury
AUSSES ET DES GRANDS CAUSSES
0
0,5
1
2 Kilomètres
N

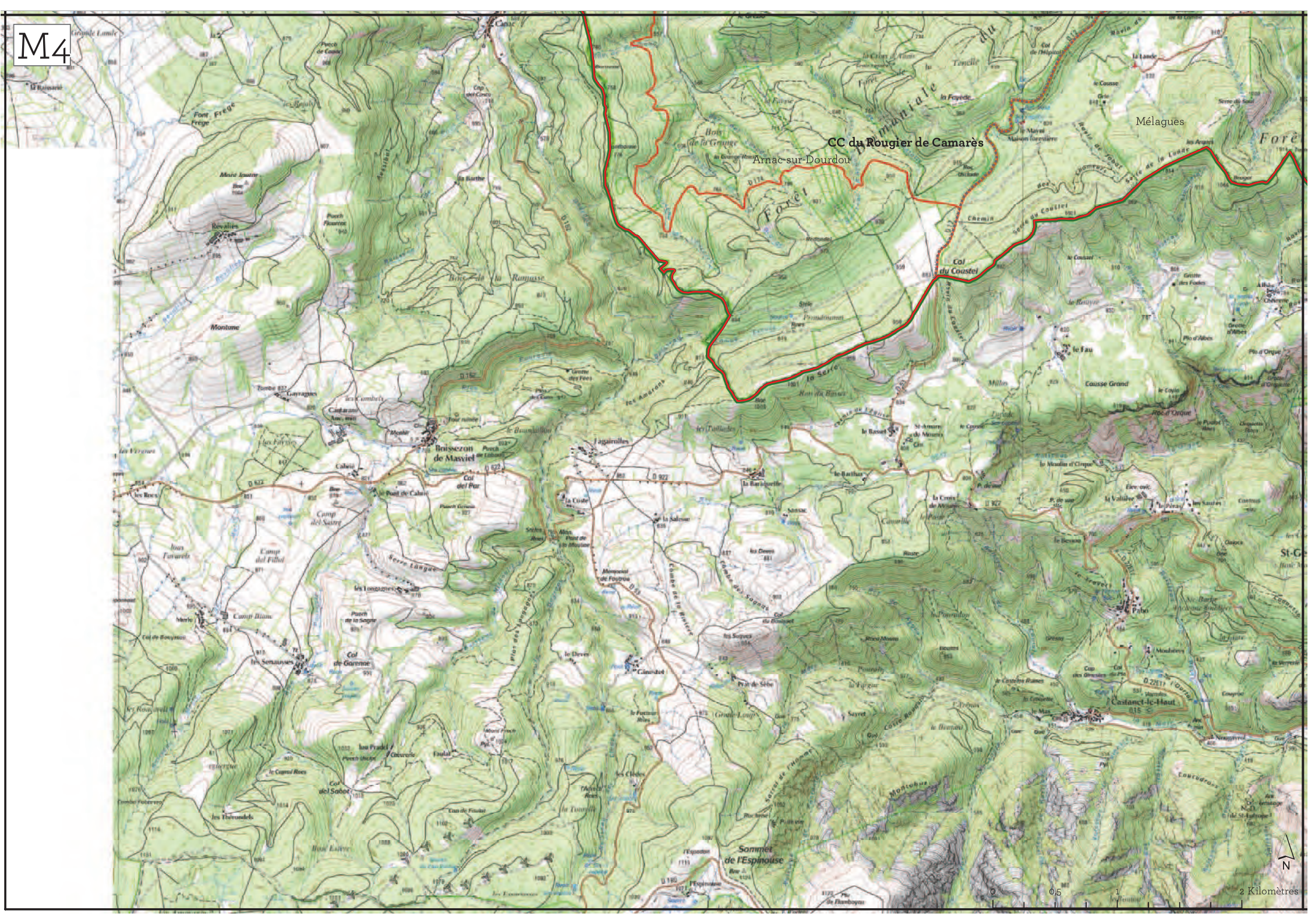
M4
CC du Rougier de Camarès
Arnac-sur-Dourdou
Mélagues
Forêt Domaniale
Col du Coustel
Boisseson de Masviel
Castanet-le-Haut
Sommet de l'Espinouse
0
0,5
1
2 Kilomètres
N

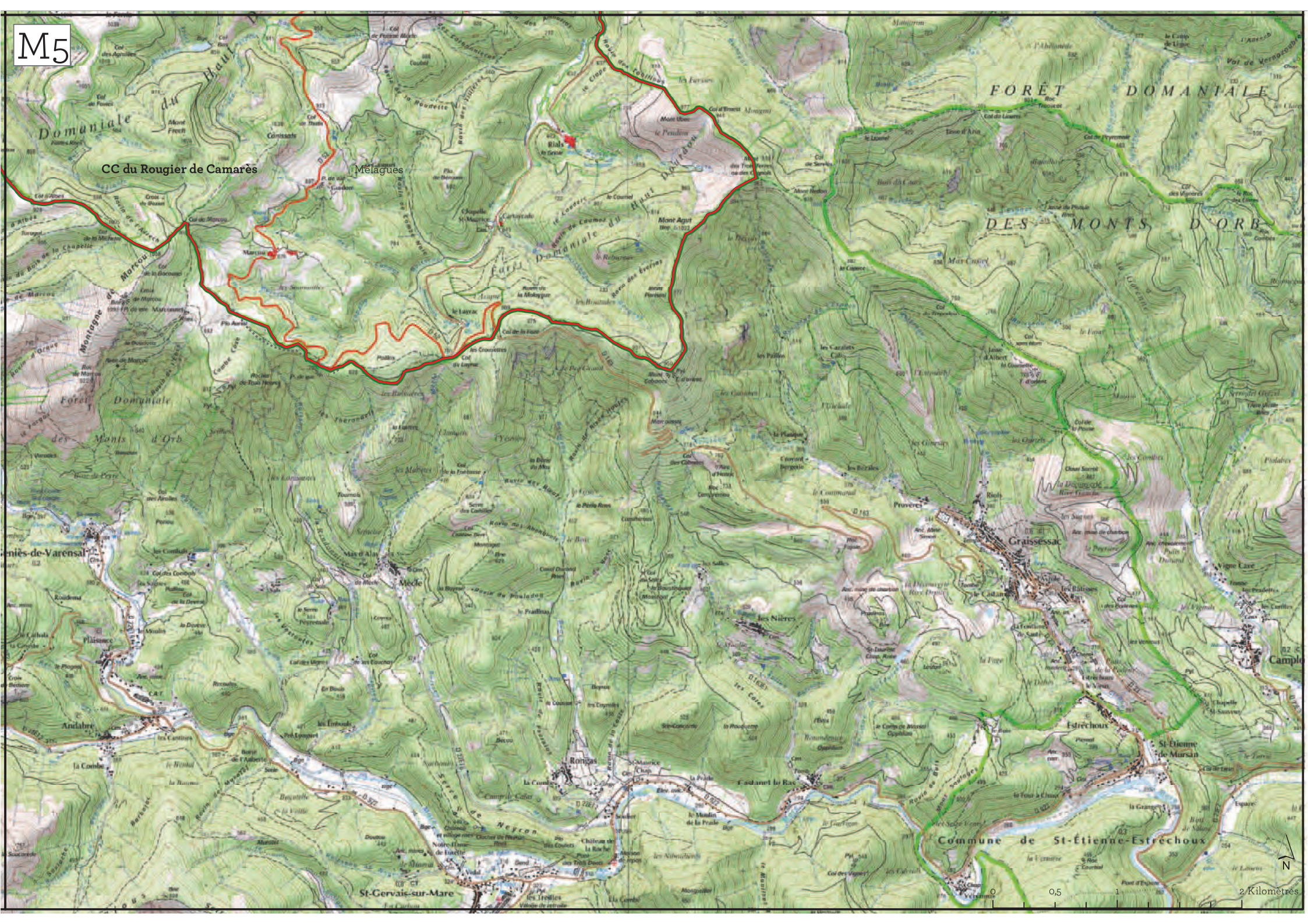
M5
CC du Rougier de Camarès
Mélagues
FORÊT DOMANIALE DES MONTS D'ORB
Graissessac
Riols
Mèze
Plaissan
Roujan
Ronjas
Cabrerolles
Faugères
Estréchoux
St-Étienne-de-Mursan
Commune de St-Étienne-Estréchoux
St-Gervais-sur-Mare
0
0,5
1
2 Kilomètres
N

Atlas des espaces à vocation économique

L'atlas des espaces à vocation économique réprésente:
- les enjeux de biodiversité,
- le niveau d'occupation et les enjeux agricoles,
- les enjeux paysagers,
- les risques naturels.

1	Saint-Victor-et-Melvieu	CC de la Muze et des Raspes du Tarn
2	Saint-Férréols	CC de la Muze et des Raspes du Tarn
3	Montjaux	CC de la Muze et des Raspes du Tarn
4	village Castelnau-Pégayrols	CC de la Muze et des Raspes du Tarn
5	Muzette Scierie Auzuech	CC de la Muze et des Raspes du Tarn
6	Zone artisanale Les Clapassous	CC de la Muze et des Raspes du Tarn
7	La Borie Sèche - Aguessac	CC Millau Grands Causses
8	zone artisanale de Peyrelade	CC Millau Grands Causses
9	Veyreau	CC Millau Grands Causses
10	Millau Viaduc	CC Millau Grands Causses
11	ZAC Le Cap du Crès	CC Millau Grands Causses
12	ZA Bèches Carrefour-Market Avenue du Languedoc	CC Millau Grands Causses
13	ZA La Plaine Coste Les Ondes	CC Millau Grands Causses
14	Station d'épuration de Millau	CC Millau Grands Causses
15	Raujolles Saint-Martin	CC Millau Grands Causses
16	Vergonhac	CC Millau Grands Causses
17	Vergonhac 2	CC Millau Grands Causses
18	Riou de Mayres	CC Millau Grands Causses
19	La Cavalerie	CC Larzac et Vallées
20	Les Liquisses Hautes - Le Clauzal	CC Larzac et Vallées
21	Nant Maillac	CC Larzac et Vallées
22	Saint-Jean-du-Bruel	CC Larzac et Vallées
23	Sauclières	CC Larzac et Vallées
24	village Cornus	CC Larzac et Vallées
25	La Parro Broussayrolles - Cornus	CC Larzac et Vallées
26	Lapanouse-de-Cernon - Le Puech	CC Larzac et Vallées
27	Saint-Rome-de-Cernon	CC du Saint-Affricain
28	Tendigues Laumière	CC du Saint-Affricain
29	Lauras	CC du Saint-Affricain
30	Lauras haut	CC du Saint-Affricain
31	Roquefort village	CC du Saint-Affricain
32	Tournemire Belle Campagne	CC du Saint-Affricain
33	Saint-Félix-de-Sorgues	CC du Saint-Affricain
34	Rondy	CC du Saint-Affricain
35	Les Cazes	CC du Saint-Affricain
36	ZA Le Bourguet	CC du Saint-Affricain
37	Mialaguet	CC du Saint-Affricain
38	Moulin-Neuf	CC du Rougier de Camarès
39	Montlaur	CC du Rougier de Camarès
40	Plaine d'André Scierie SPB Palette Blanc Camarès	CC du Rougier de Camarès
41	Bel Air - Camarès	CC du Rougier de Camarès
42	Saint-Pierre de Rebourguil	CC du Pays Belmontais
43	Martrin	CC des Sept Vallons
44	Coupiac	CC des Sept Vallons
45	Echangeur 41	CC du Lot et de la Serre
46	Parc départemental d'activités des Marteliez	CC de Sévérac-le-Château
47	La Gare	CC de Sévérac-le-Château
48	Le Patus	CC de Sévérac-le-Château
49	Les Places Les Cazes	CC de Sévérac-le-Château
50	Recoules	CC de Sévérac-le-Château
51	Varès	CC de Sévérac-le-Château
52	La Glène	CC Lévézou Pareloup
53	Saint-Léons	CC Lévézou Pareloup
54	Saint-Léons 2	CC Lévézou Pareloup
55	Vézins-de-Lévézou	CC Lévézou Pareloup



Légende des enjeux liés à la biodiversité

Trame Verte et Bleue PNRGC

- Espaces où les aménagements sont proscrits pour maintenir l'importance écologique du site
- Espaces où des aménagements doivent prendre en compte le maintien des équilibres naturels
- Espaces où des aménagements ne remettent pas en cause les équilibres naturels
- Tache urbaine sur laquelle l'implantation des projets d'aménagement est à privilégier

Légende des enjeux liés au paysage

- Bocage
- Corniches et falaises
- Cirques
- Buttes-témoins
- Calcaires et dolomies affleurants
- Châtaigneraies
- Hêtraies
- Reliefs ruiniformes
- Marnes grises affleurantes
- Zones stériles et landes à thym
- Dolines et vallées sèches
- Parcours
- Vergers
- Vignobles
- Zones humides

Visibilite

- Points hauts majeurs
- Points hauts intermédiaires
- Points hauts mineurs

Lignes de force liées au relief

- Crêtes majeures
- Corniches majeures
- Crêtes intermédiaires
- Corniches intermédiaires
- Crêtes mineures
- Corniches mineures

Visibilité moyenne à élévée

- forte
- moyenne

Légende du statut occupé/inoccupé et des enjeux agricoles

Caractérisation du statut occupé/inoccupé au regard de l'orthophoto de l'été 2013 (*)

- non
- oui

Enjeux agricoles

- Parcelles déclarées en agriculture biologique
- Ilots déclarés au Registre Parcelle Graphique de 2012 (ilots PAC)

(*) sont considérées comme "occupées" selon l'Orthophoto de 2013 les surfaces :
- soit bâties,
- soit recevant du stockage,
- soit dont les sols sont décapés, transformés.

- Enveloppes des Espaces à Vocation Economique issues des documents d'urbanisme de 2011 (904,4 ha)
- Périmètre du SCoT
- Périmètre du PNRGC

Légende des enjeux liés aux risques d'inondation

Zonage des Plans de Protection contre les Risques d'Inondation (PPRI)

libellé du PPRI (échelle cadastrale)

- Interdiction
- Interdiction stricte
- Prescriptions

Atlas des Zones Inondables de Midi-Pyrénées (échelle 1/25 000e)

Type

- Crue exceptionnelle
- Crue fréquente
- Crue très fréquente
- Lit ordinaire





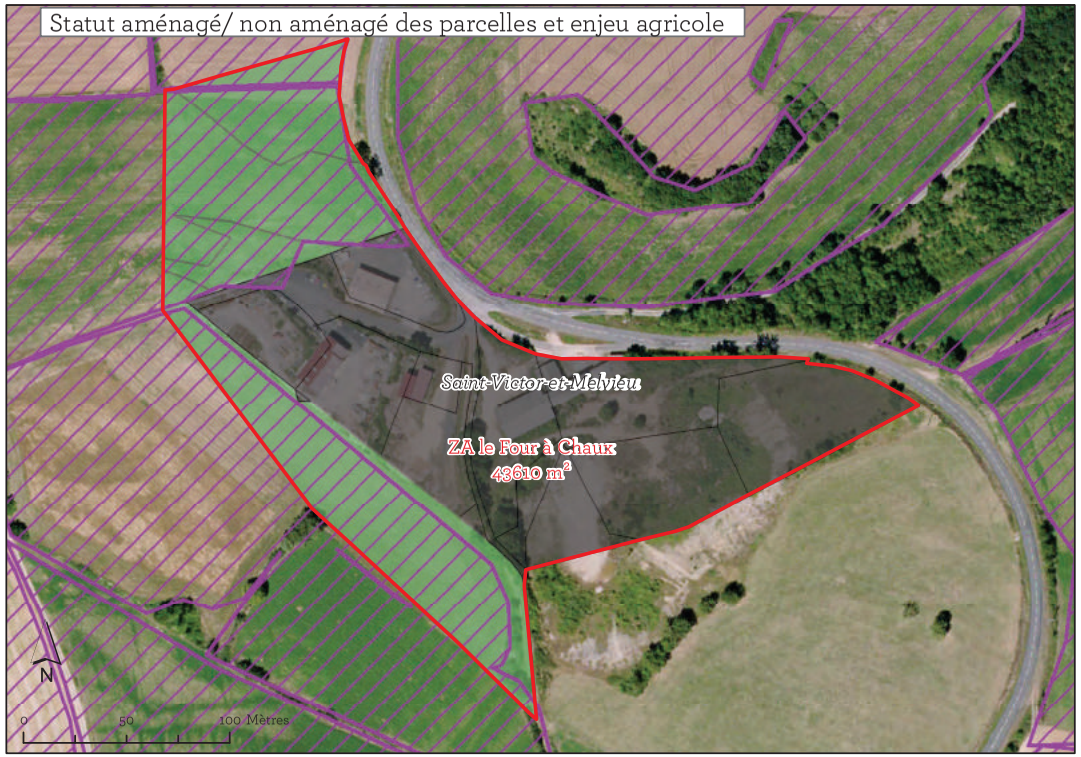



Carte réalisée par le Parc naturel régional des Grands Causses - Juillet 2016. Extrait des données Atlas des paysages du PNRGC, Occupation des Sols 2010 du PNRGC - SIRS 2012. Périmètres des ZA : DDT Aveyron, TVB du PNRGC - Biotope, et Atlas des Zones inondables de Midi-Pyrénées ou PPRI : DREAL Midi-Pyrénées, BD Ortho 2013 et BD TOPO de l'IGN 2014.

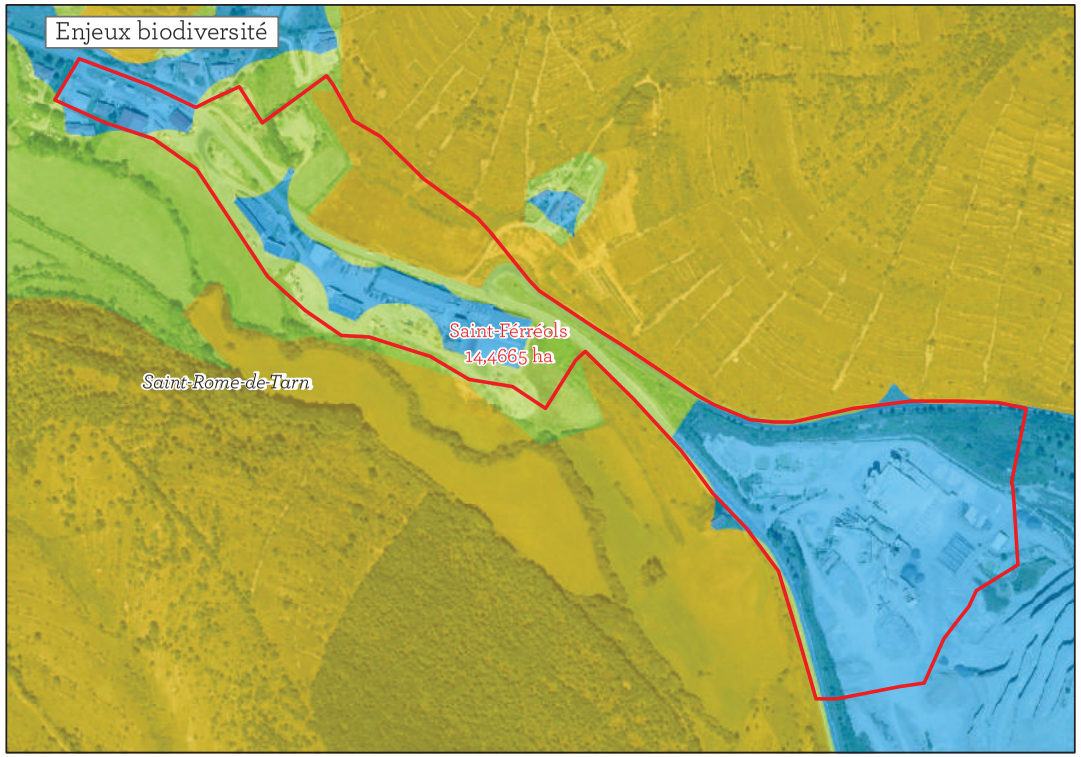



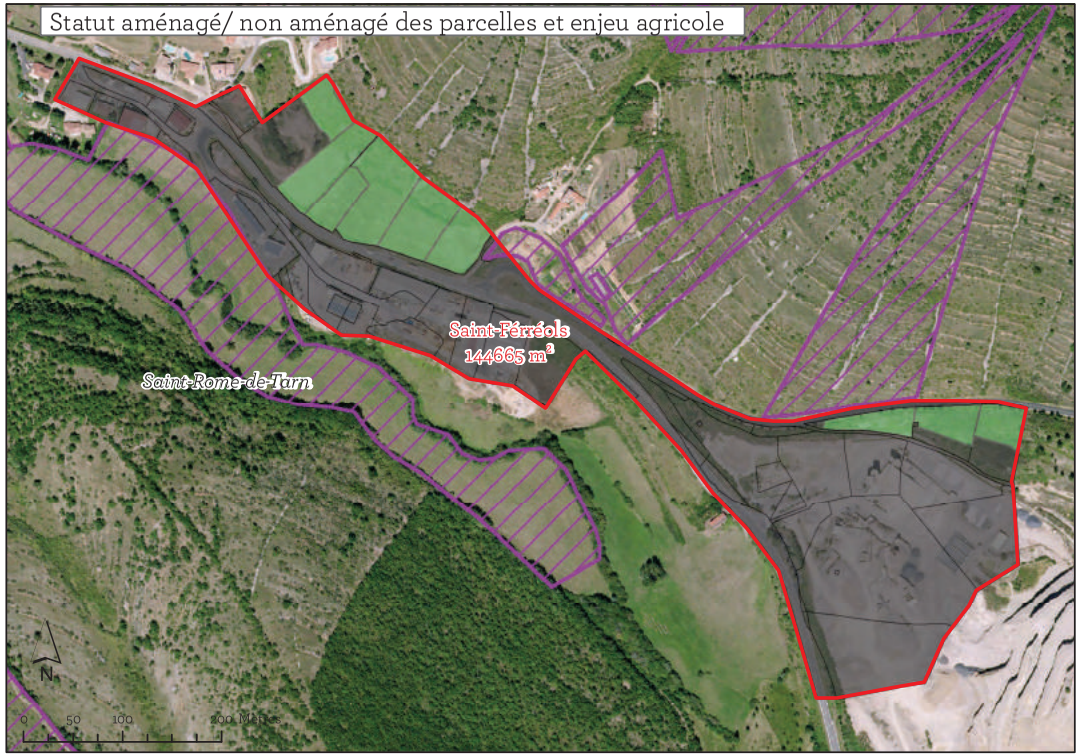



Carte réalisée par le Parc naturel régional des Grands Causses - Juillet 2016. Extrait des données Atlas des paysages du PNRGC, Occupation des Sols 2010 du PNRGC - SIRS 2012, Périmètres des ZA : DDT Aveyron, TVB du PNRGC - Biotope, et Atlas des Zones inondables de Midi-Pyrénées ou PPRI : DREAL Midi-Pyrérées, BD Ortho 2013 et BD TOPO de l'IGN 2014.

Enjeux biodiversité

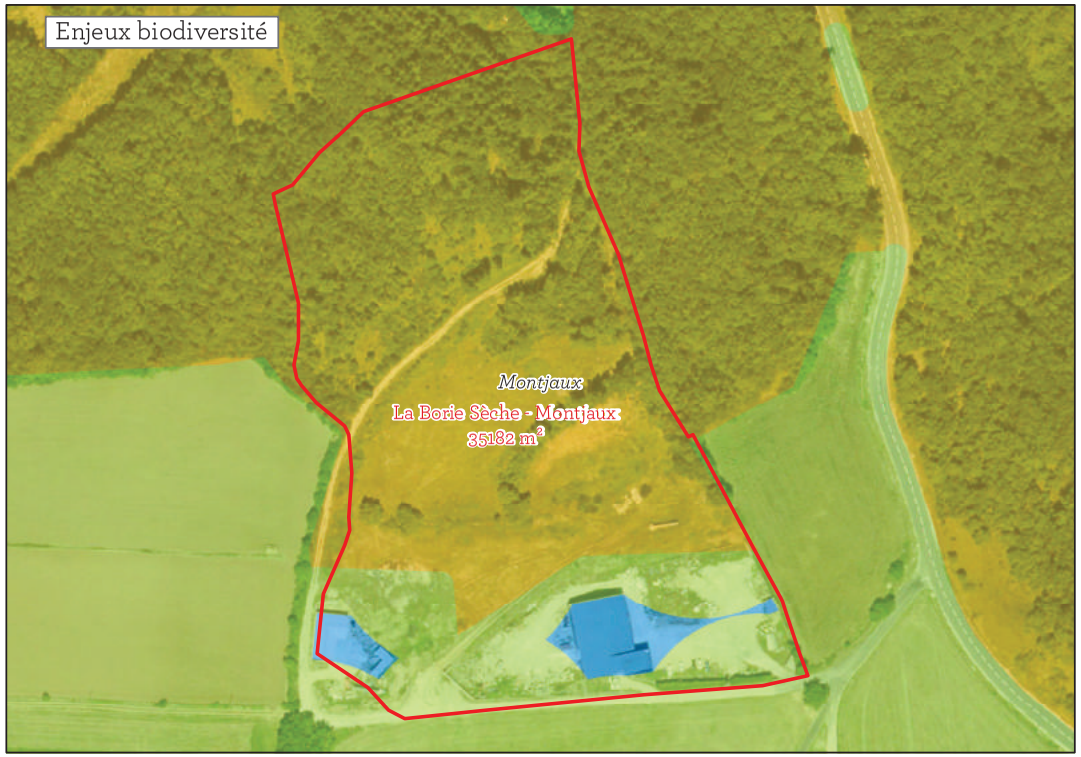

Enjeux paysagers

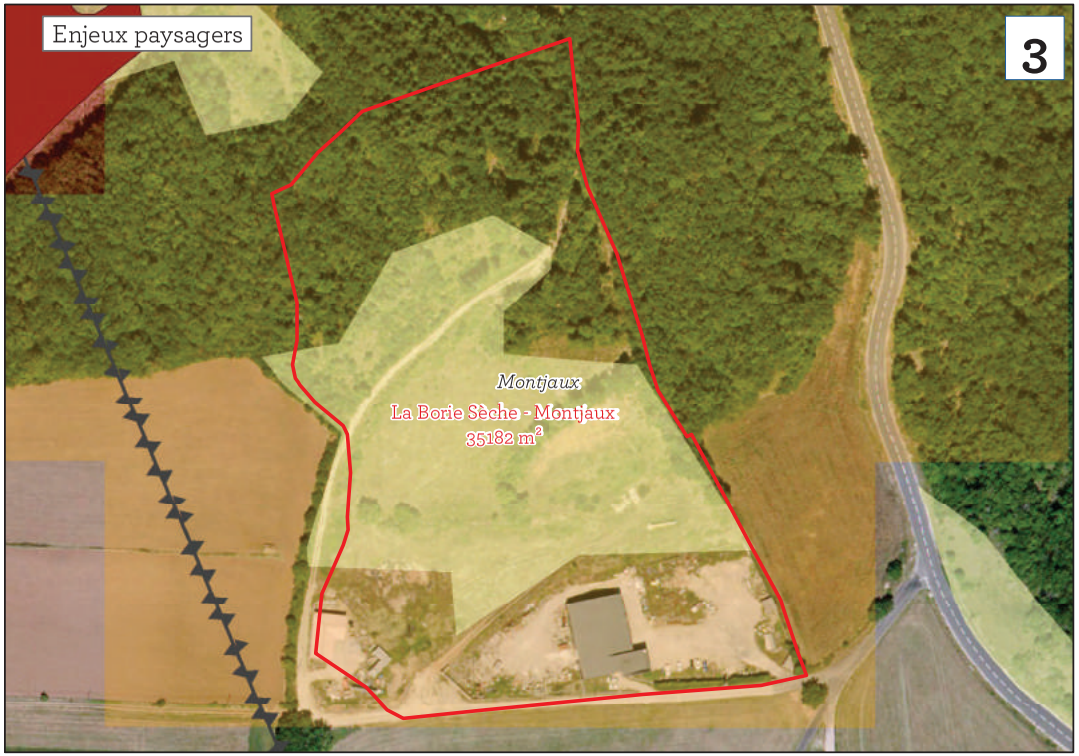

Statut aménagé/ non aménagé des parcelles et enjeu agricole



Enjeux risques

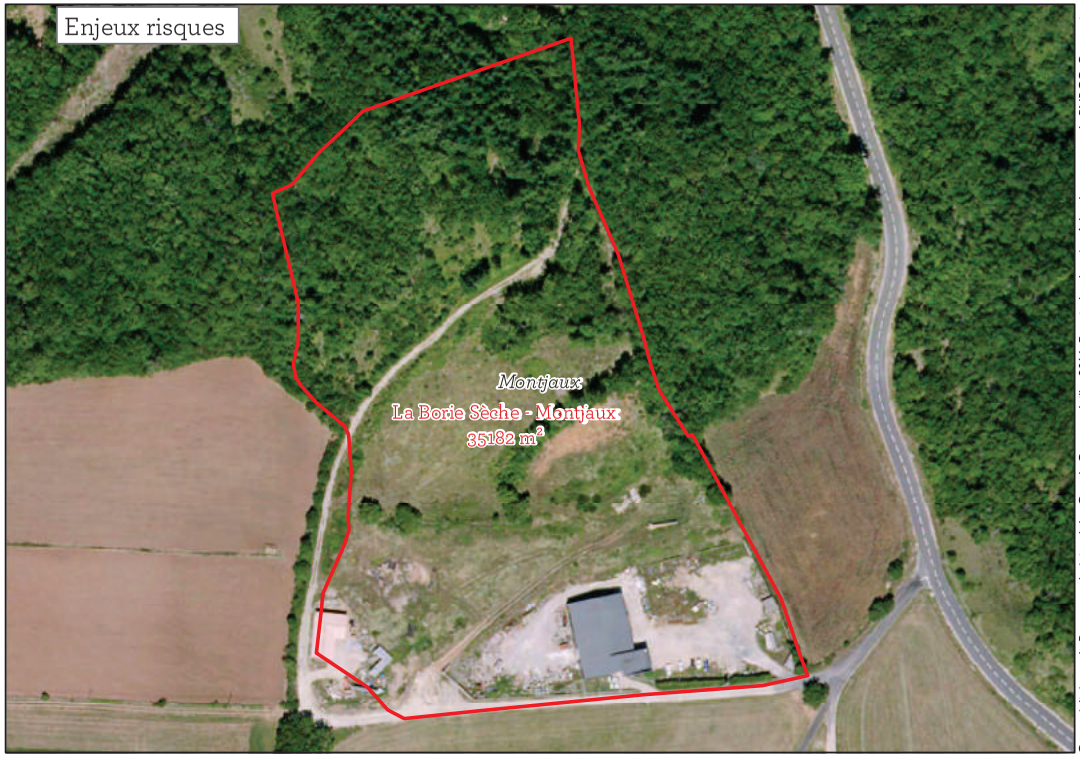

Carte réalisée par le Parc naturel régional des Grands Causses - Juillet 2016. Extrait des données Atlas des paysages du PNRGC, Occupation des Sols 2010 du PNRGC - SIRS 2012. Périmètres des ZA : DDT Aveyron, TVB du PNRGC - Biotope, et Atlas des Zones inondables de Midi-Pyrénées ou PPRI : DREAL Midi-Pyrénées, BD Ortho 2013 et BD TOPO de l'IGN 2014.

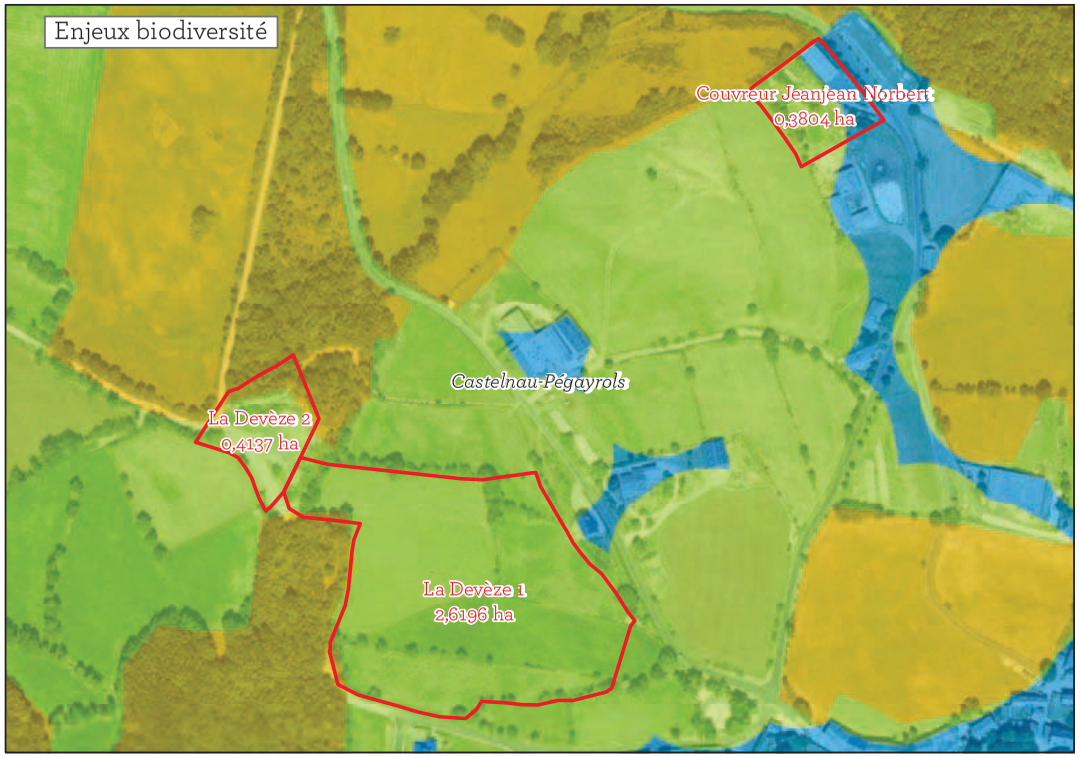



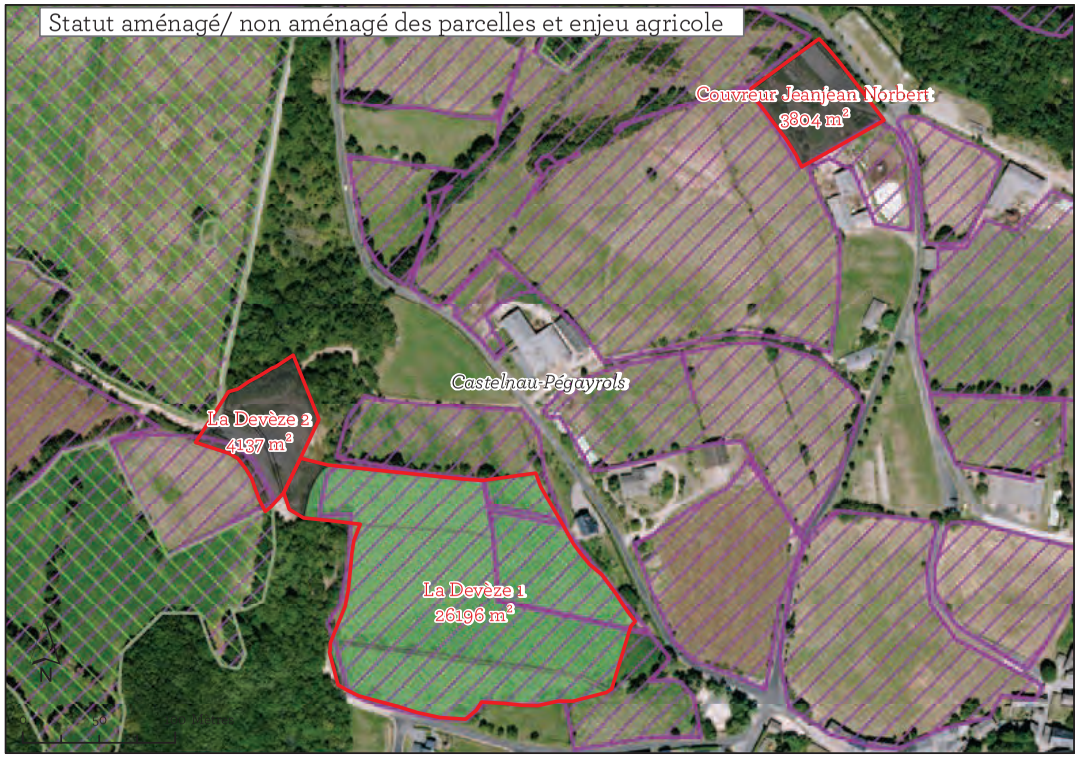

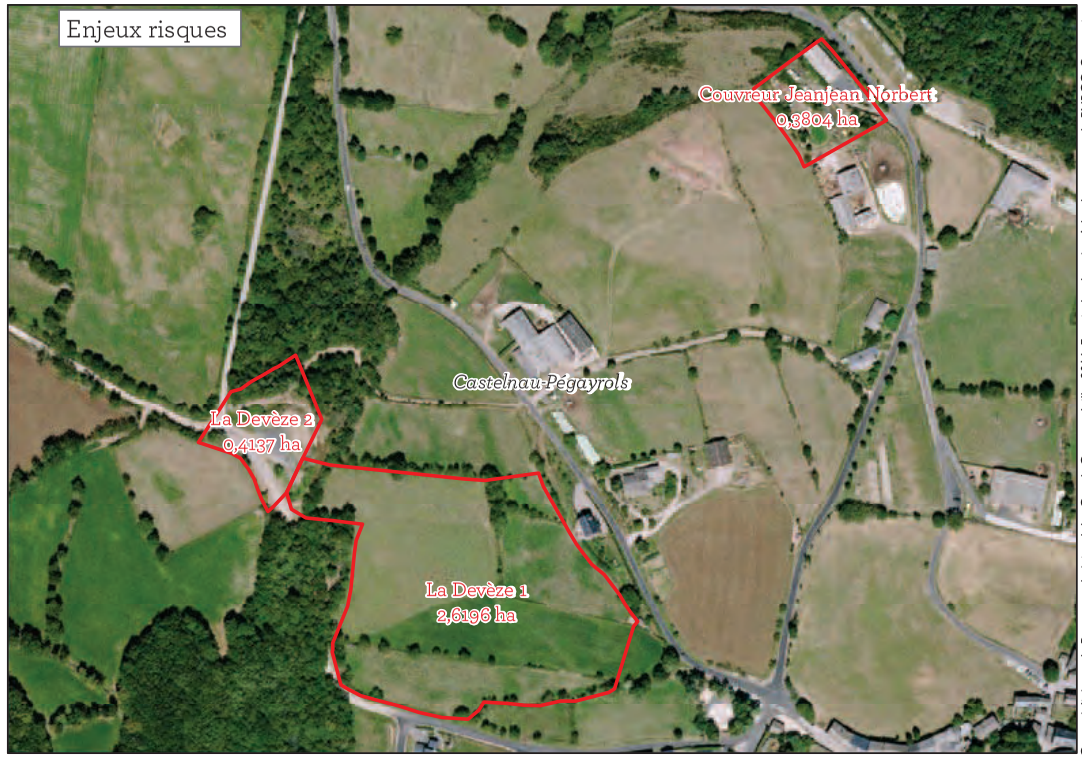

Carte réalisée par le Parc naturel régional des Grands Causses - Juillet 2016. Extrait des données Atlas des paysages du PNRGC, Occupation des Sols 2010 du PNRGC - SIRS 2012. Périmètres des ZA : DDT Aveyron, TVB du PNRGC - Biotope, et Atlas des Zones inondables de Midi-Pyrénées ou PPRI : DREAL Midi-Pyrénées, BD Ortho 2013 et BD TOPO de l'IGN 2014.



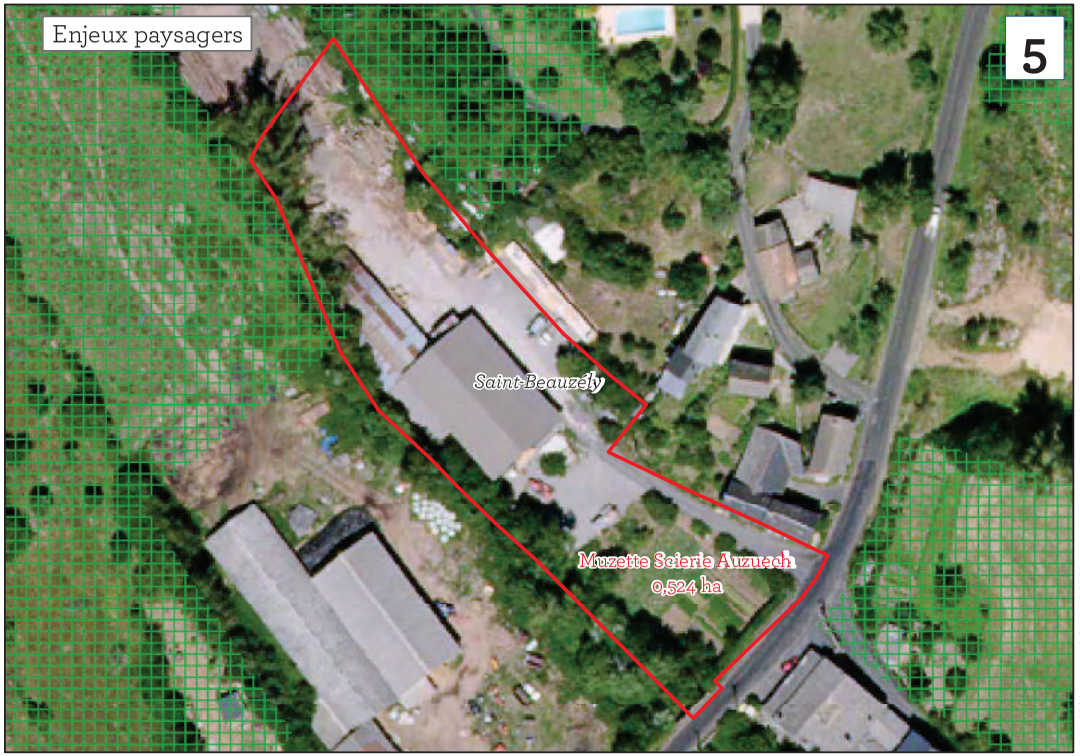



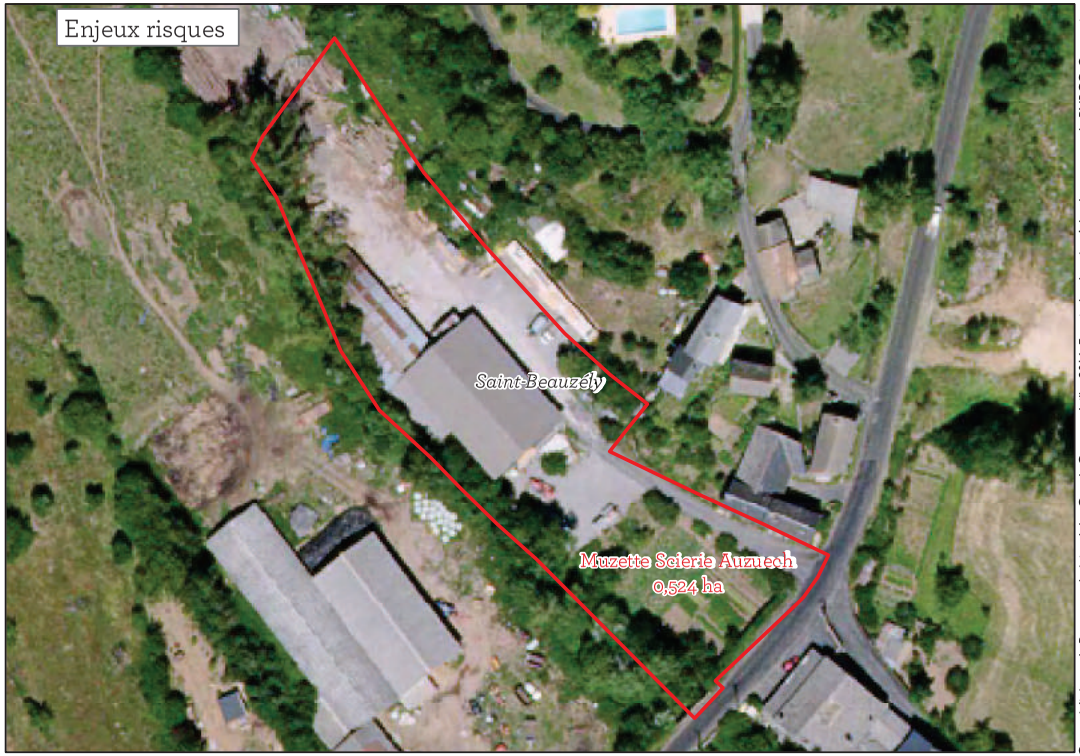

Carte réalisée par le Parc naturel régional des Grands Causses - Juillet 2016. Extrait des données Atlas des paysages du PNRGC, Occupation des Sols 2010 du PNRGC - SIRS 2012. Périmètres des ZA : DDT Aveyron, TVB du PNRGC - Biotope, et Atlas des Zones inondables de Midi-Pyrénées ou PPRI : DREAL Midi-Pyrénées, BD Ortho 2013 et BD TOPO de l'IGN 2014.

Enjeux biodiversité

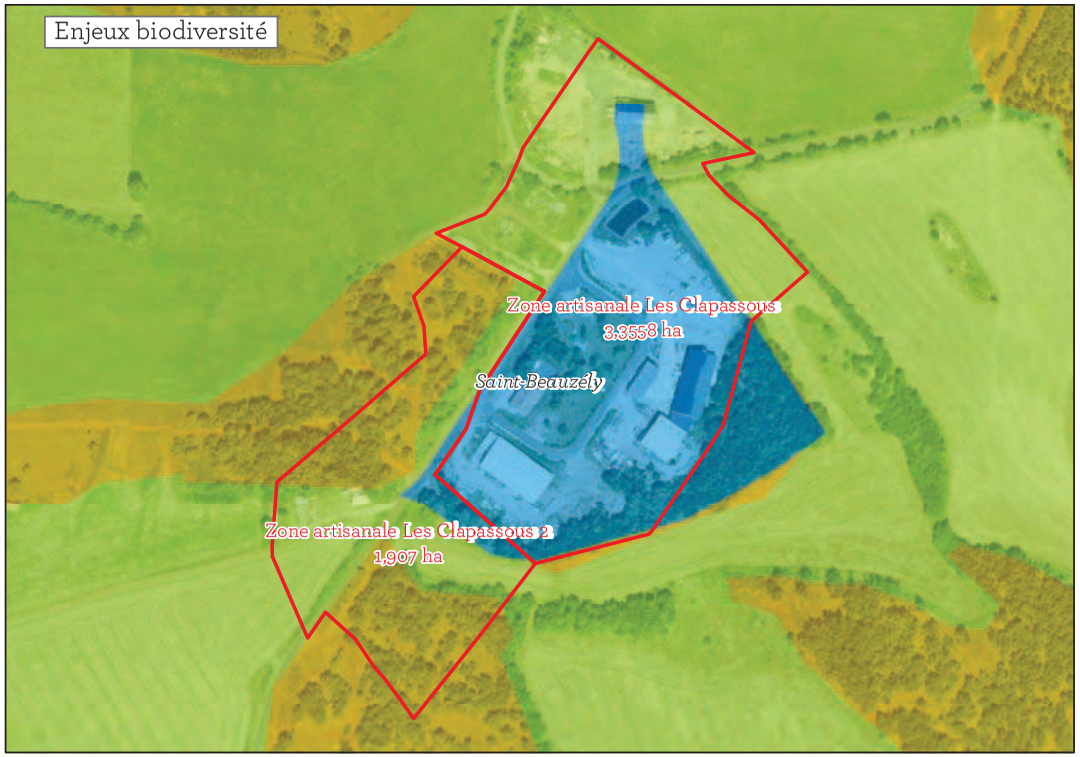

Enjeux paysagers



Statut aménagé/ non aménagé des parcelles et enjeu agricole

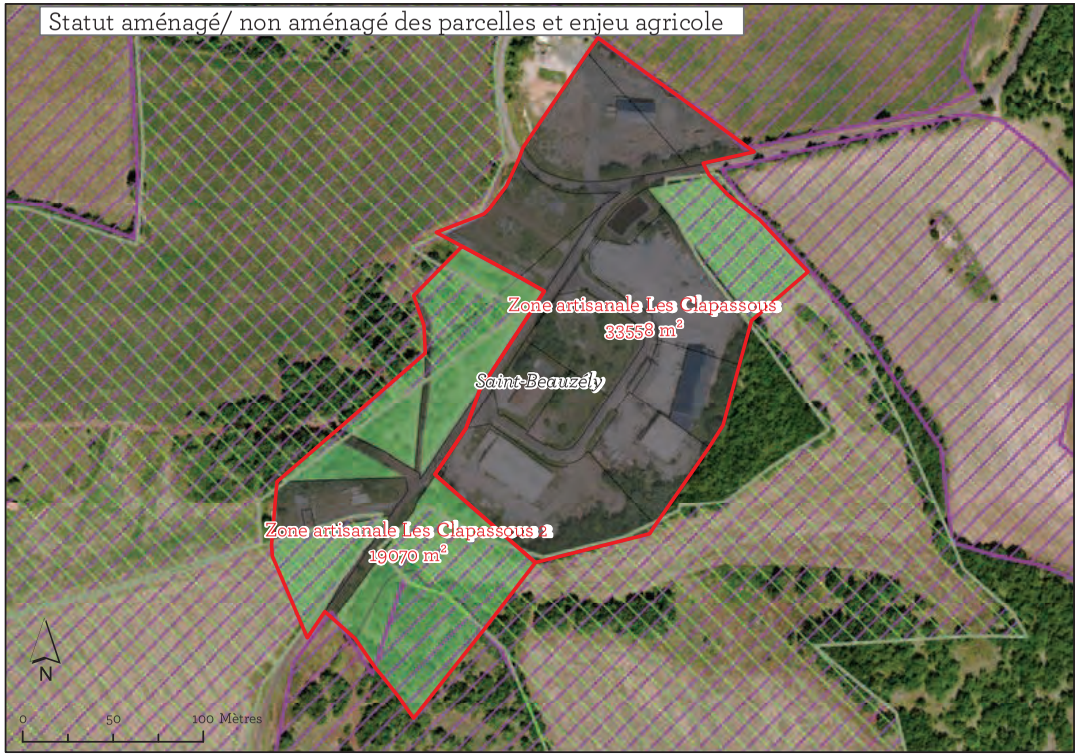

Enjeux risques



Carte réalisée par le Parc naturel régional des Grands Causses - Juillet 2016. Extrait des données Atlas des paysages du PNRGC, Occupation des Sols 2010 du PNRGC - SIRS 2012. Périmètres des ZA : DDT Aveyron, TVB du PNRGC - Biotope, et Atlas des Zones inondables de Midi-Pyrénées ou PPRI : DREAL Midi-Pyrénées, BD Ortho 2013 et BD TOPO de l'IGN 2014.

Enjeux biodiversité

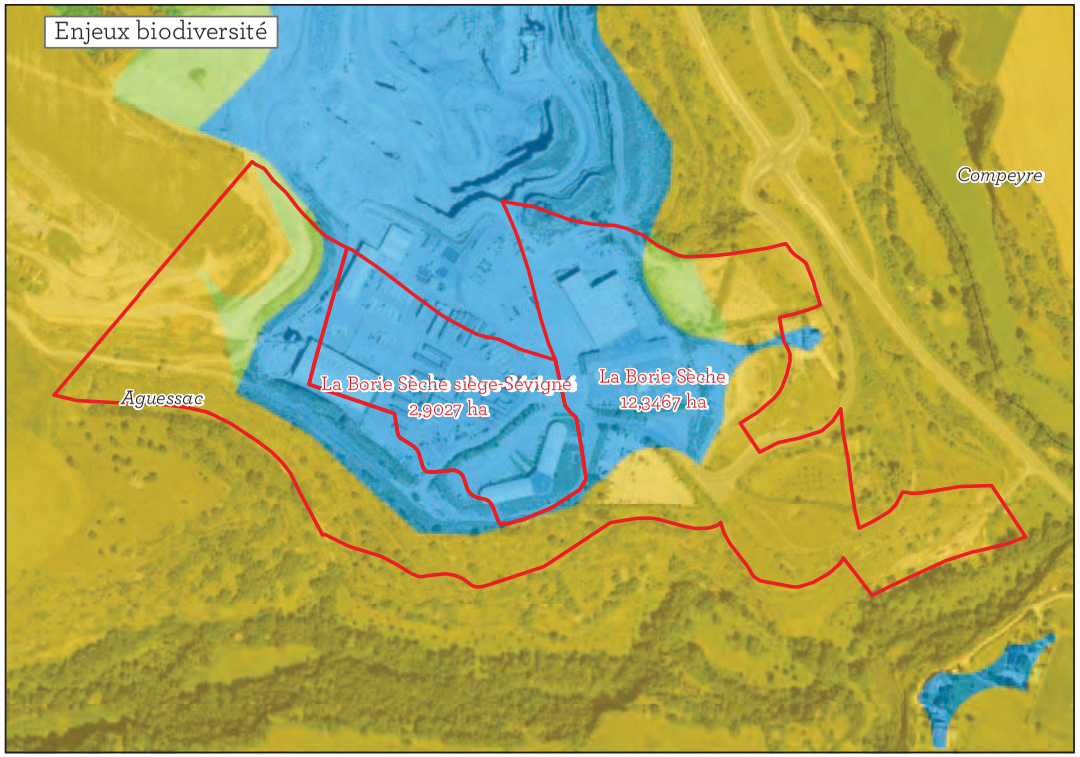

Enjeux paysagers

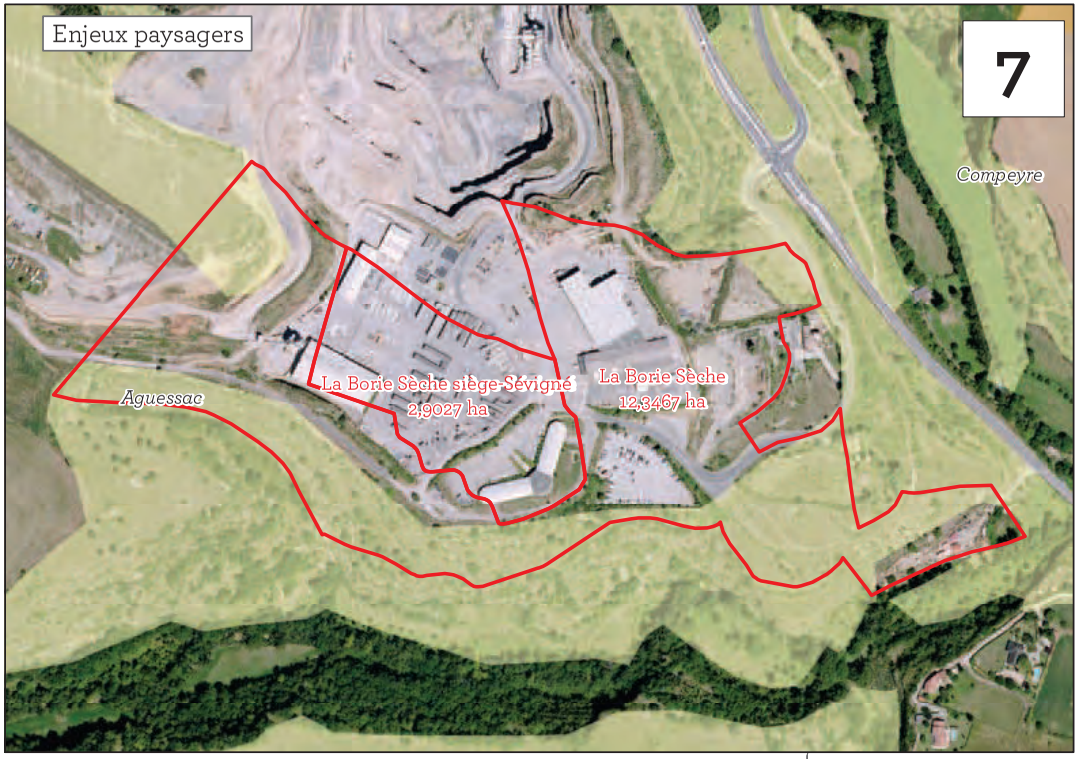

Statut aménagé/ non aménagé des parcelles et enjeu agricole

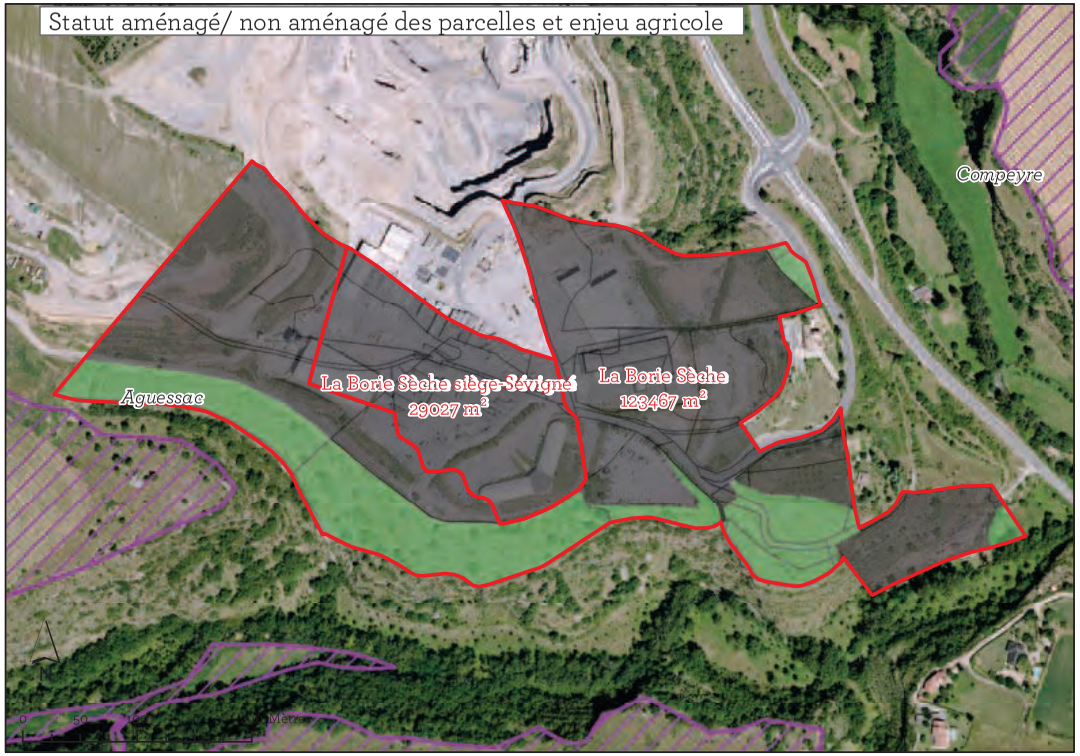

Enjeux risques



Carte réalisée par le Parc naturel régional des Grands Causses - Juillet 2016. Extrait des données Atlas des paysages du PNRGC, Occupation des Sols 2010 du PNRGC - SIRS 2012. Périmètres des ZA : DDT Aveyron, TVB du PNRGC - Biotope, et Atlas des Zones inondables de Midi-Pyrénées ou PPRI : DREAL Midi-Pyrénées, BD Ortho 2013 et BD TOPO de l'IGN 2014.

Enjeux biodiversité

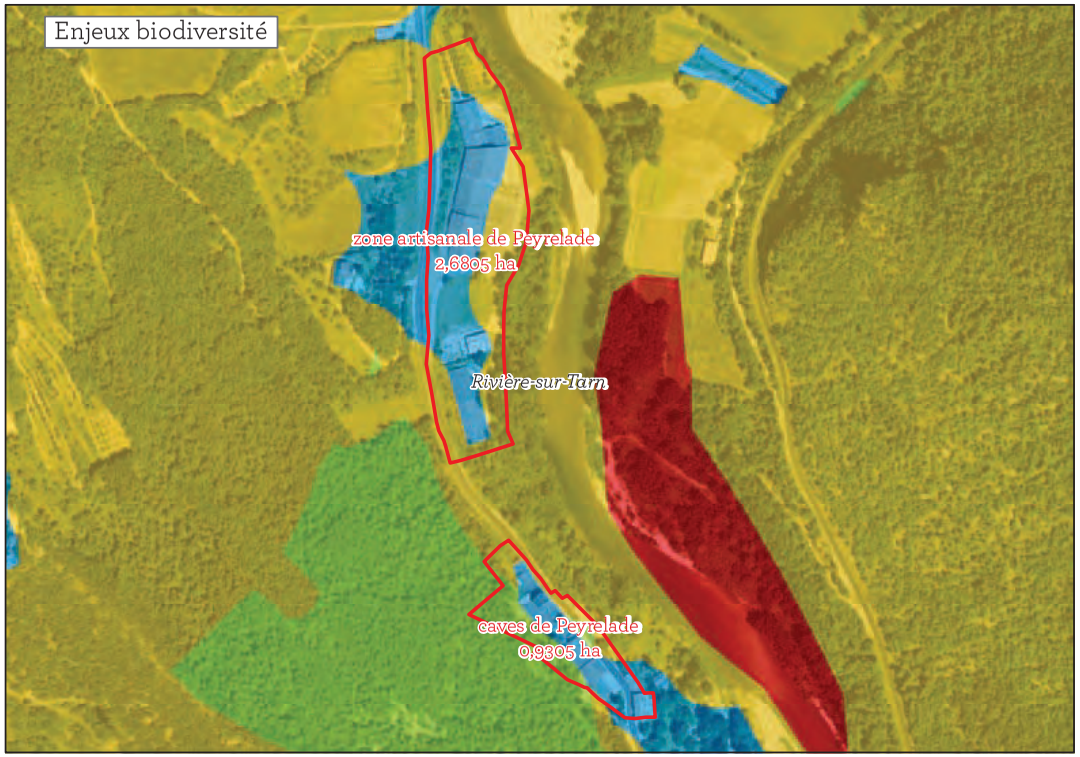

Enjeux paysagers

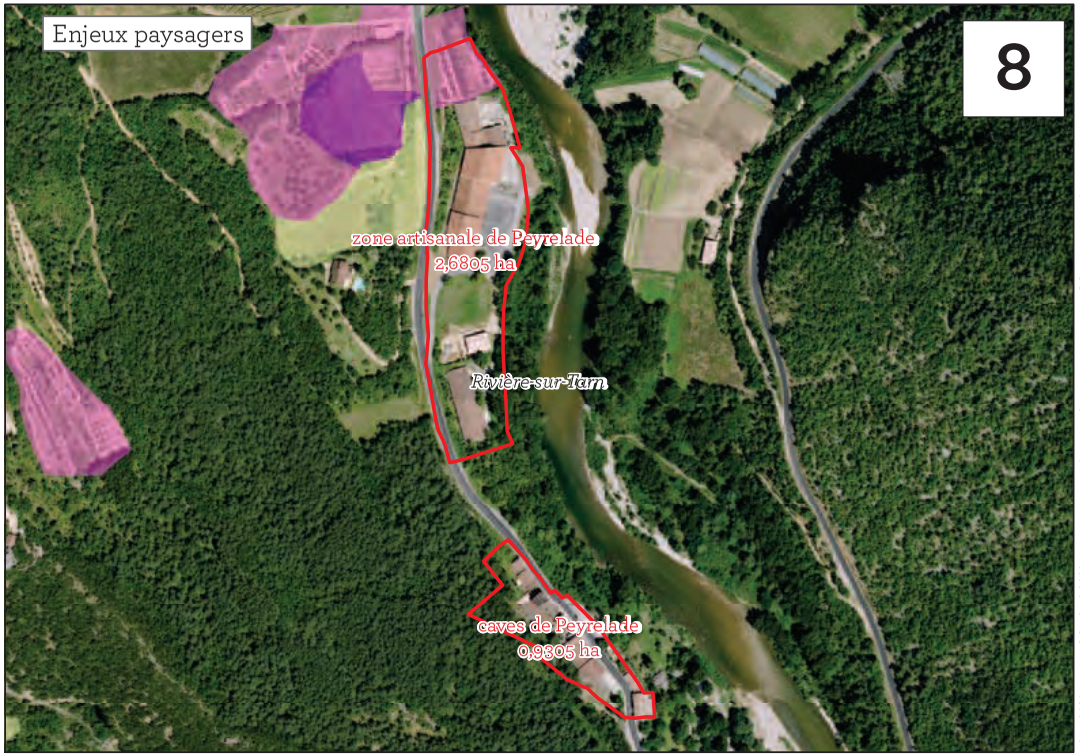

Statut aménagé/ non aménagé des parcelles et enjeu agricole

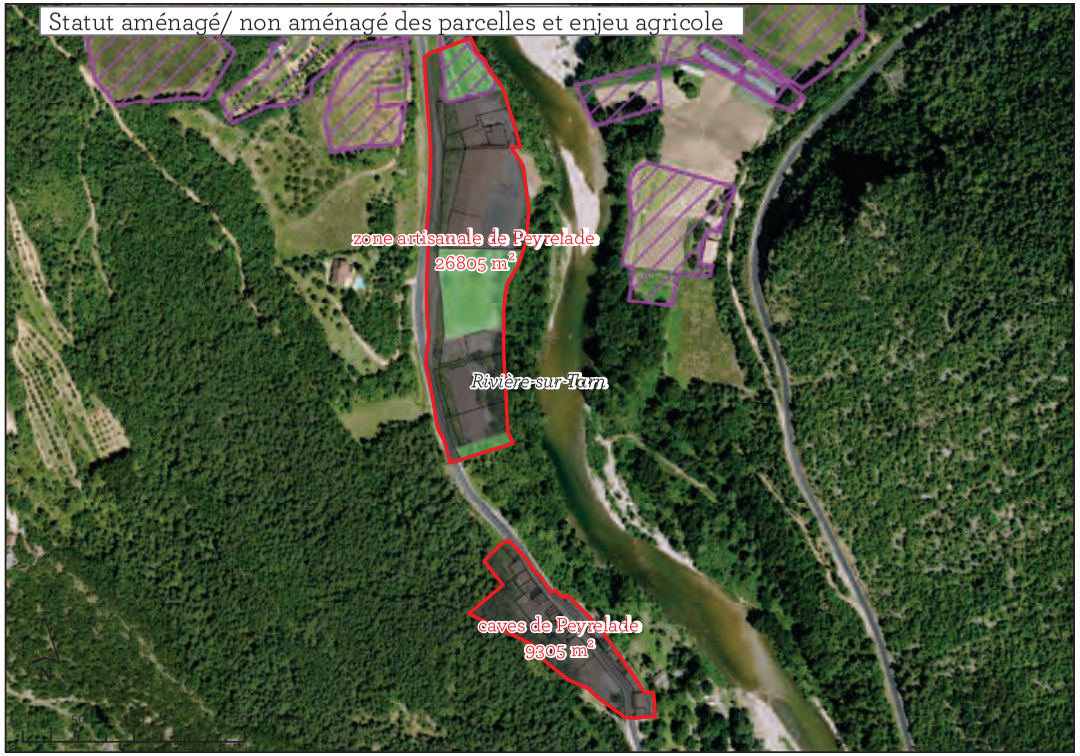

Enjeux risques

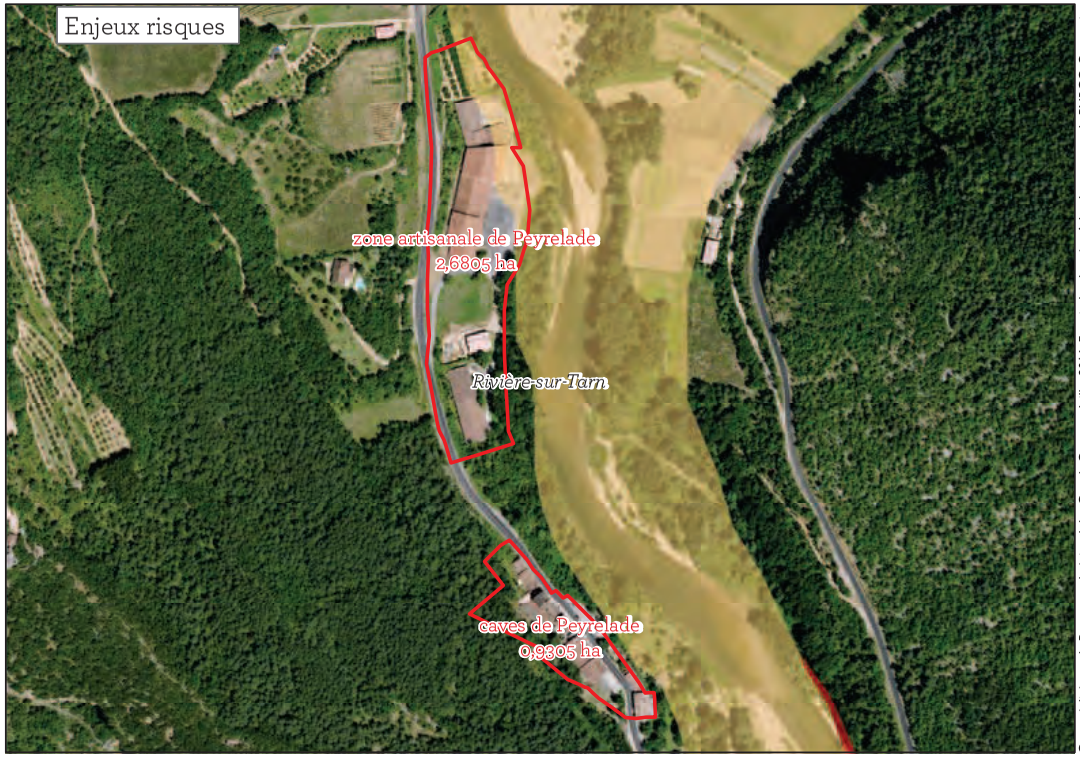

Carte réalisée par le Parc naturel régional des Grands Causses - Juillet 2016. Extrait des données Atlas des paysages du PNRGC, Occupation des Sols 2010 du PNRGC - SIRS 2012. Périmètres des ZA : DDT Aveyron, TVB du PNRGC - Biotope, et Atlas des Zones inondables de Midi-Pyrénées ou PPRI : DREAL Midi-Pyrénées, BD Ortho 2013 et BD TOPO de l'IGN 2014.

Enjeux biodiversité

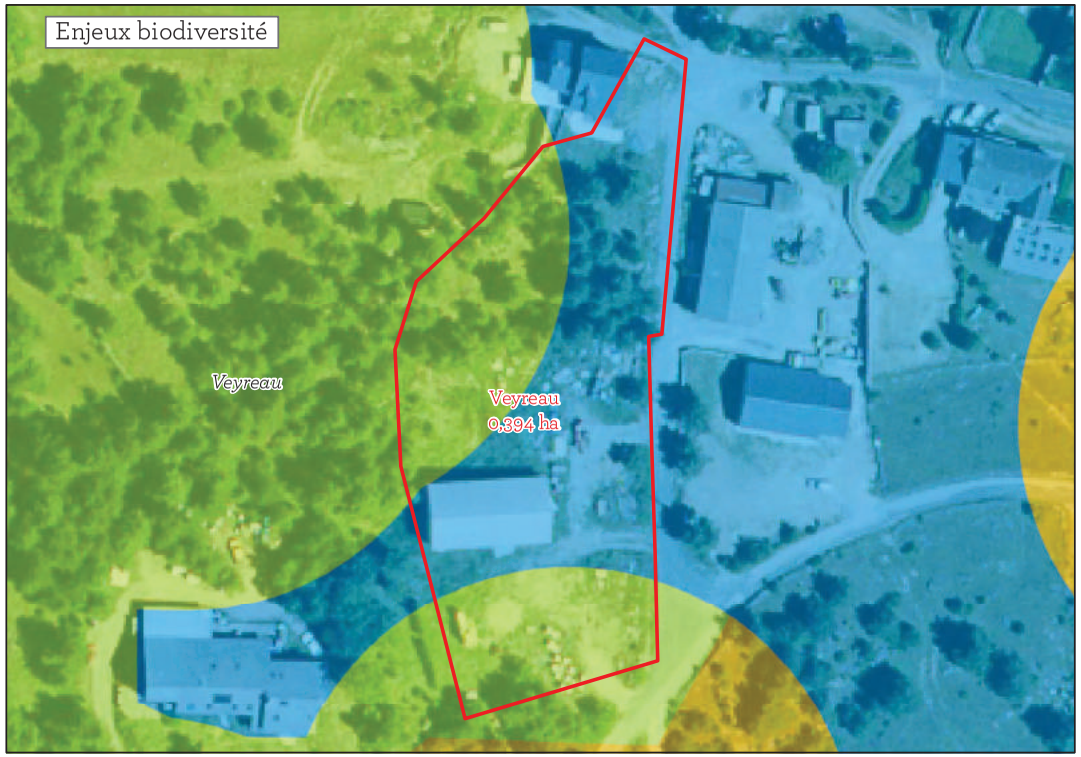

Enjeux paysagers

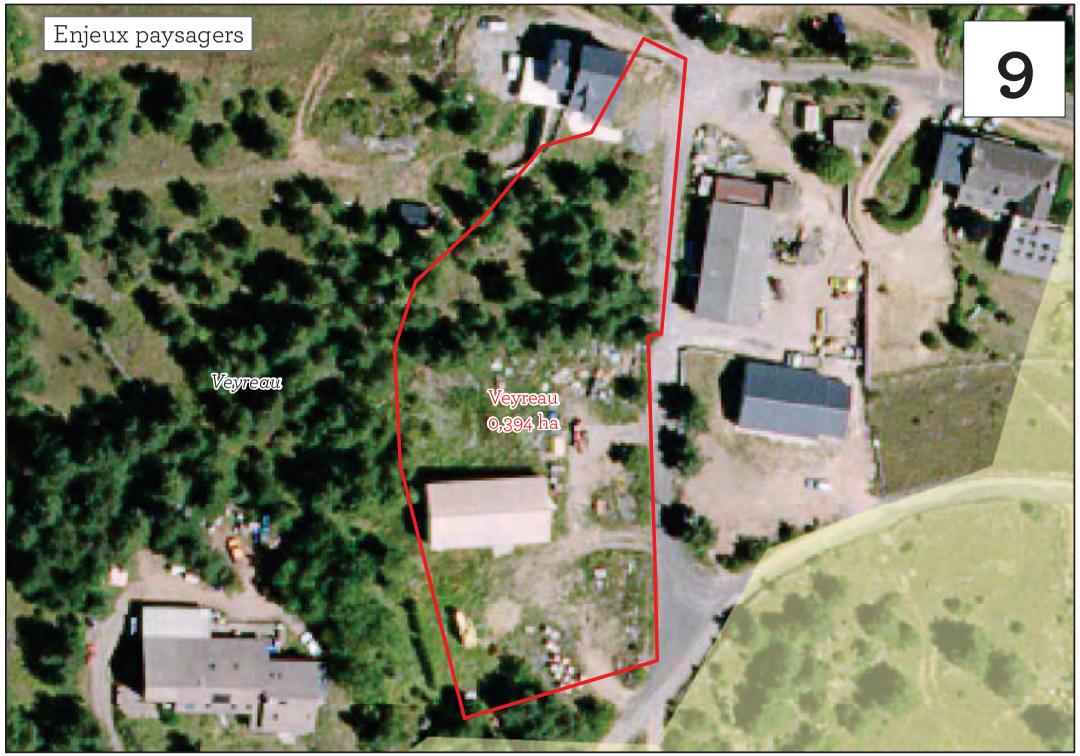

Statut aménagé/ non aménagé des parcelles et enjeu agricole



Enjeux risques

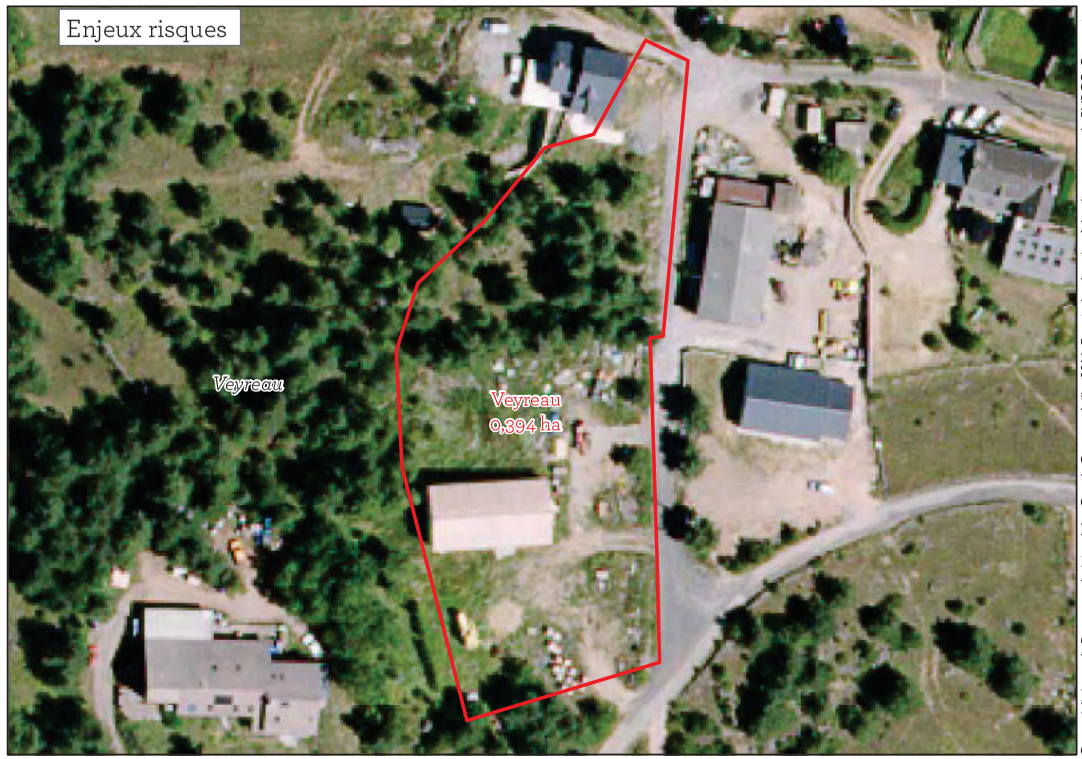

Carte réalisée par le Parc naturel régional des Grands Causses - Juillet 2016. Extrait des données Atlas des paysages du PNRGC, Occupation des Sols 2010 du PNRGC - SIRS 2012. Périmètres des ZA : DDT Aveyron, TVB du PNRGC - Biotope, et Atlas des Zones inondables de Midi-Pyrénées ou PPRI : DREAL Midi-Pyrénées, BD Ortho 2013 et BD TOPO de l'IGN 2014.

Enjeux biodiversité

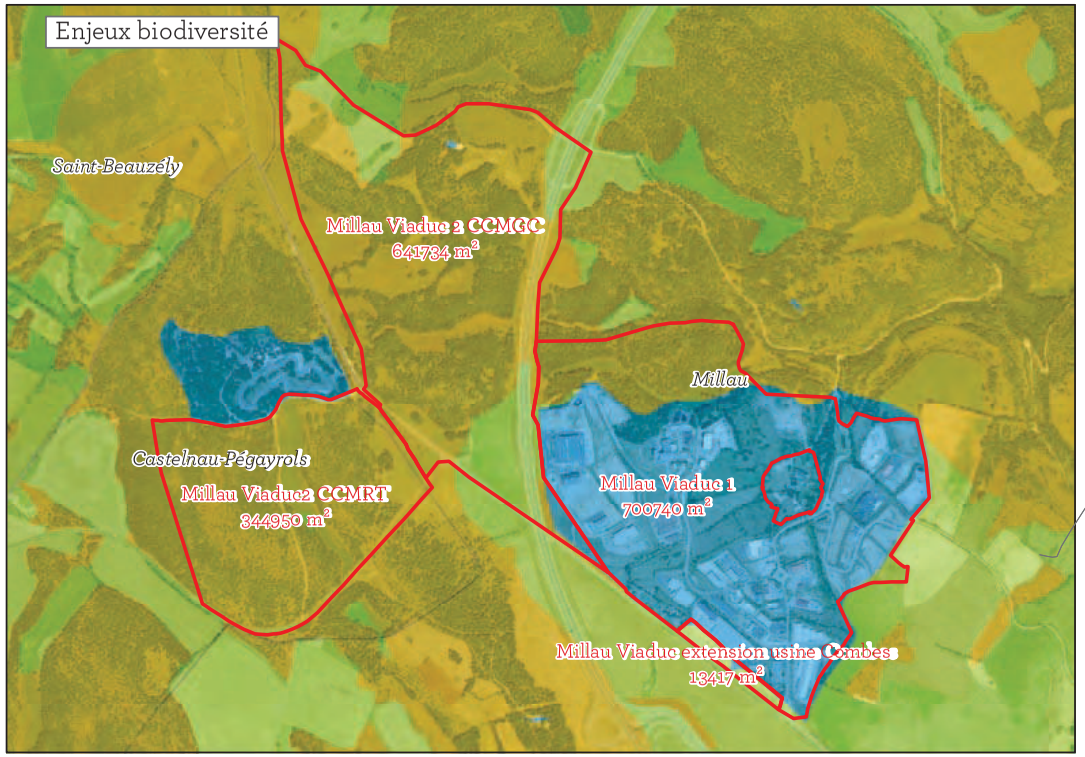

Enjeux paysagers

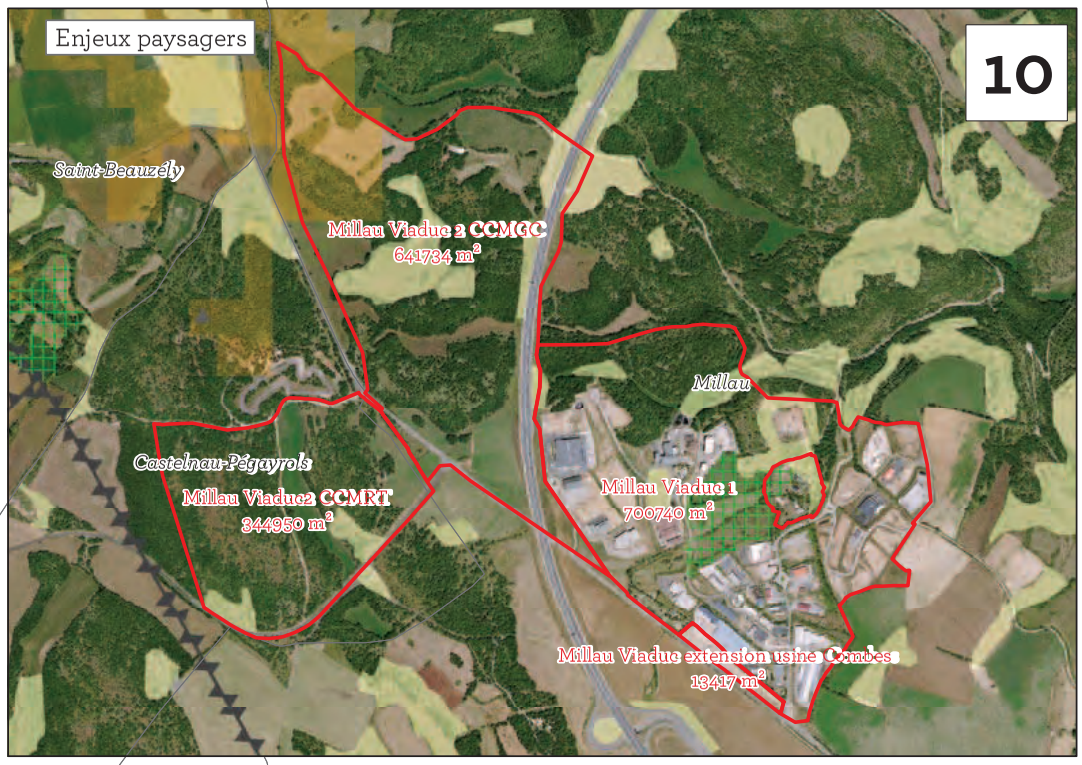

Statut aménagé/ non aménagé des parcelles et enjeu agricole

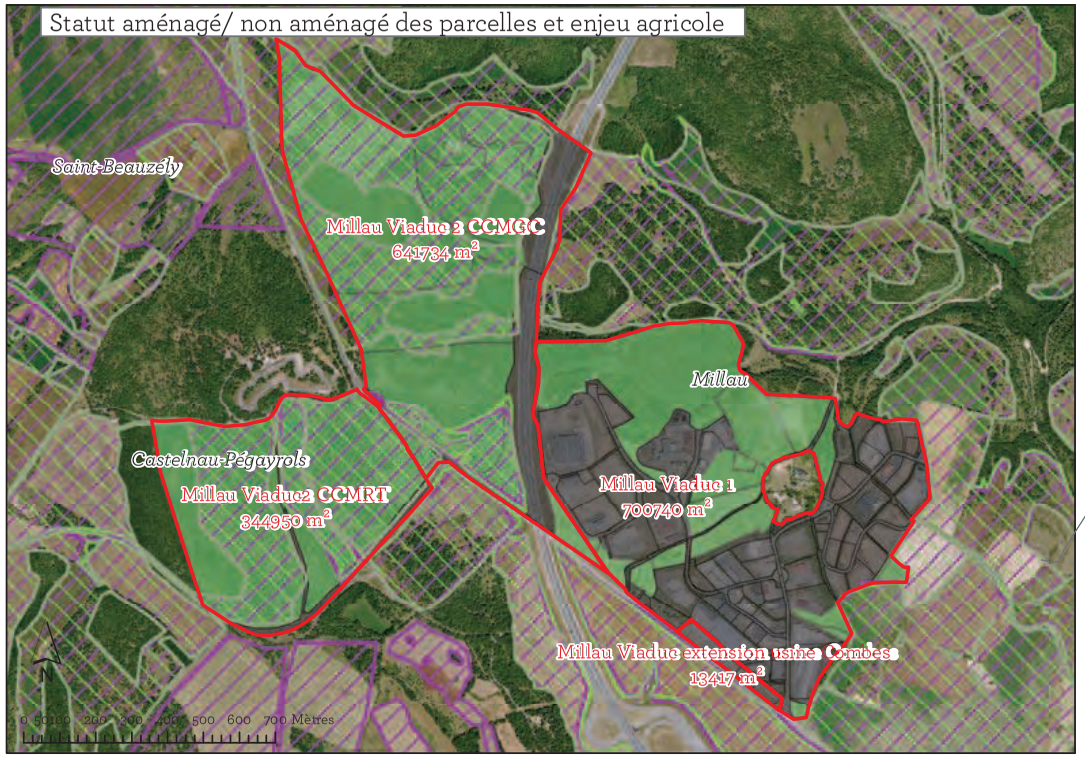

Enjeux risques

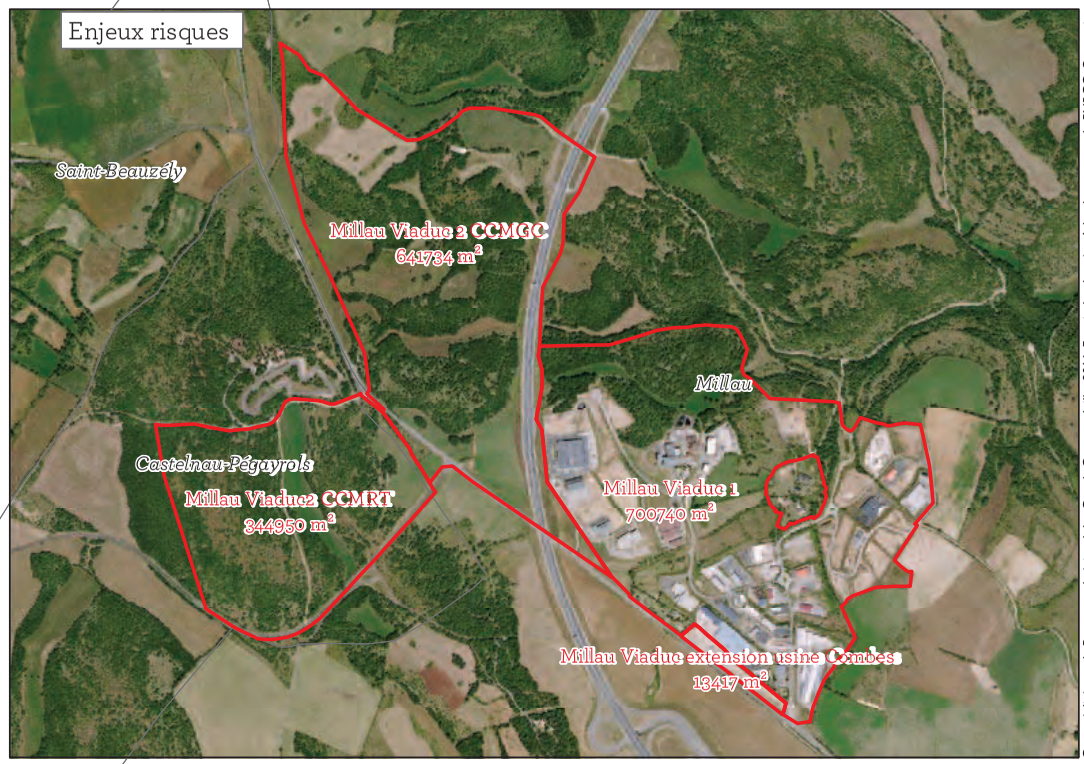

Carte réalisée par le Parc naturel régional des Grands Causses - Juillet 2016. Extrait des données Atlas des paysages du PNRGC, Occupation des Sols 2010 du PNRGC - SIRS 2012. Périmètres des ZA : DDT Aveyron, TVB du PNRGC - Biotope, et Atlas des Zones inondables de Midi-Pyrénées ou PPRI : DREAL Midi-Pyrénées, BD Ortho 2013 et BD TOPO de l'IGN 2014.

Enjeux biodiversité

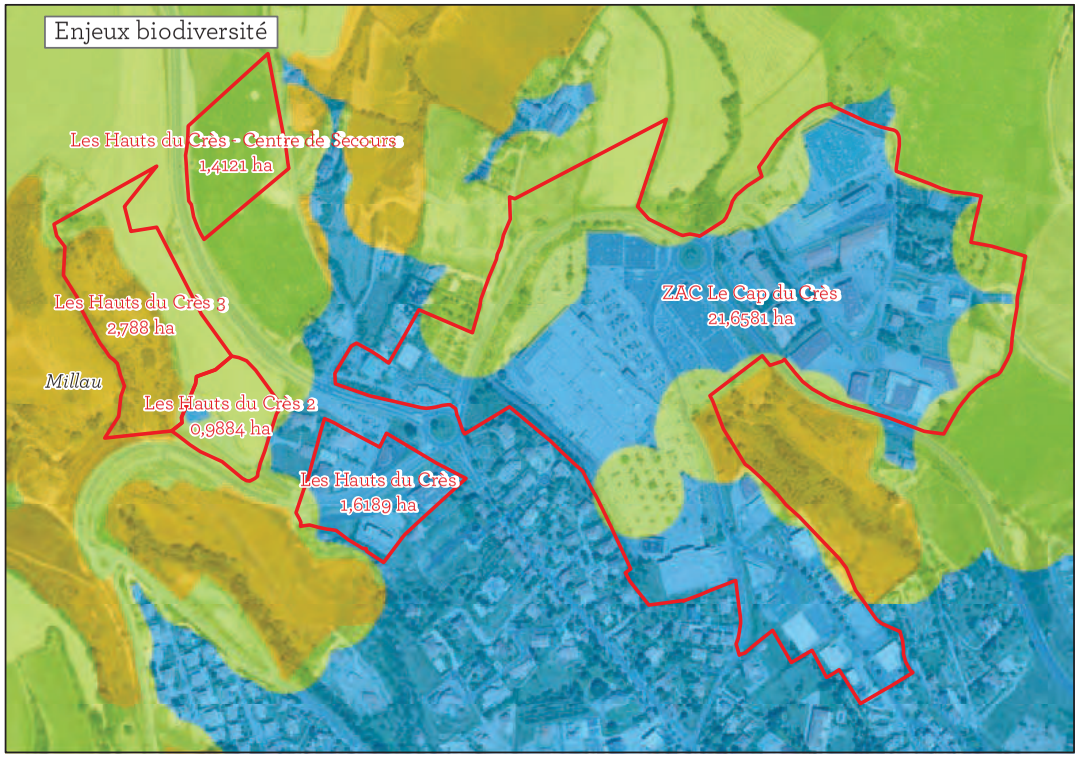

Enjeux paysagers

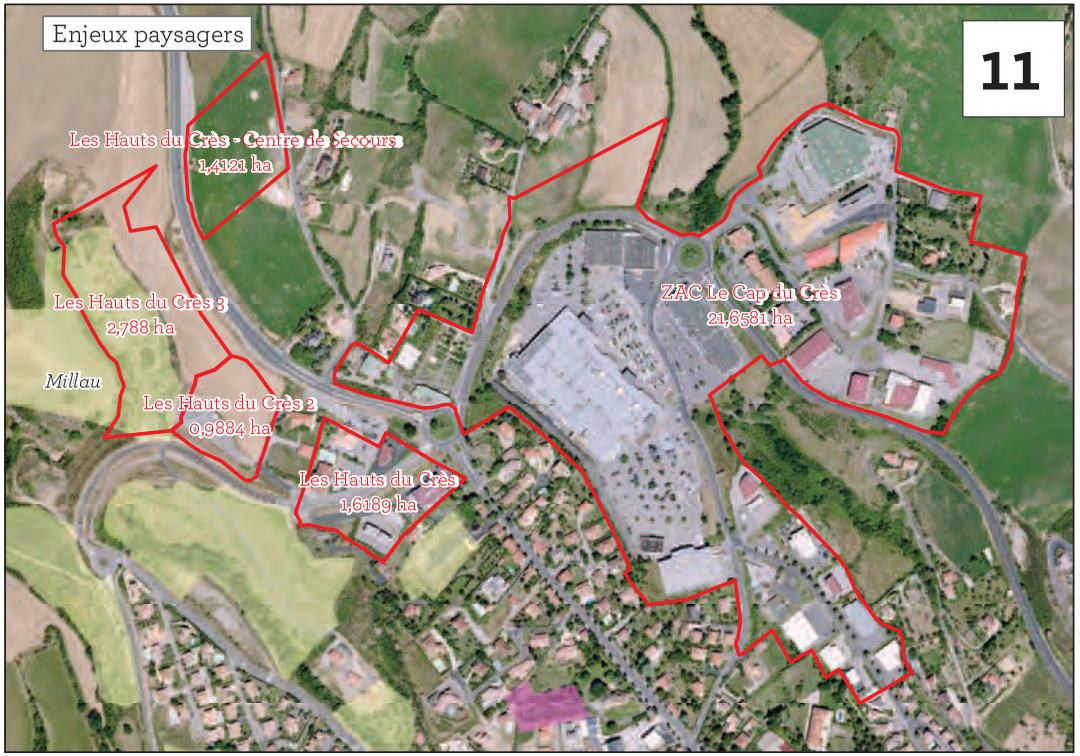

Statut aménagé/ non aménagé des parcelles et enjeu agricole

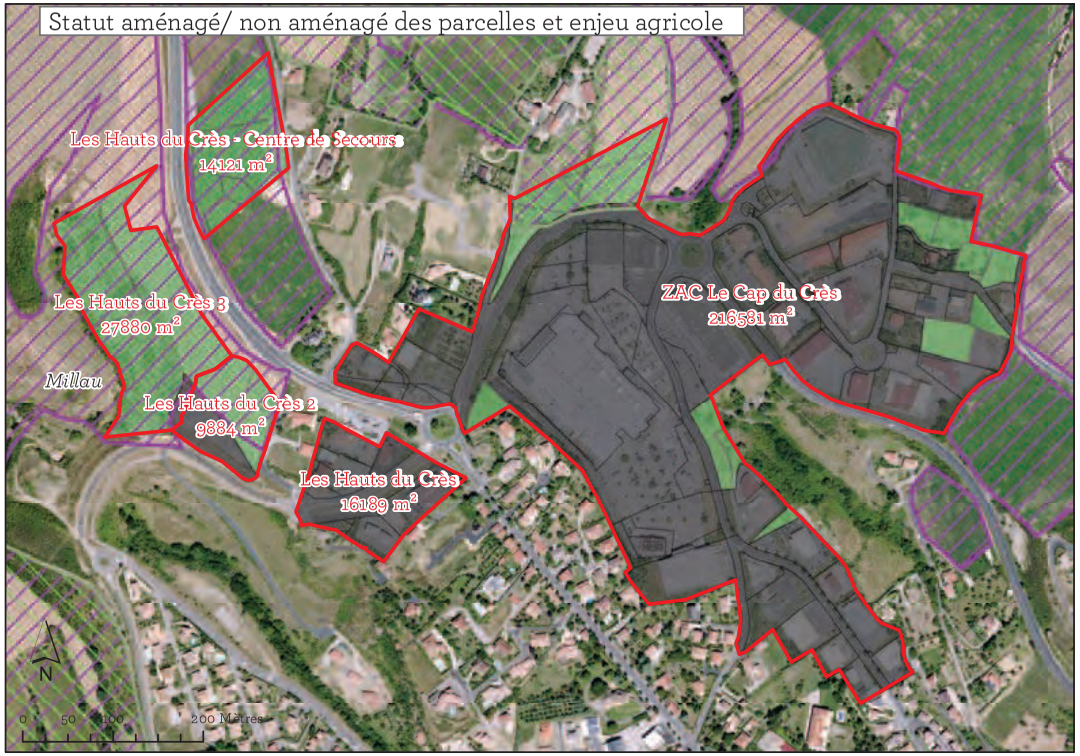

Enjeux risques

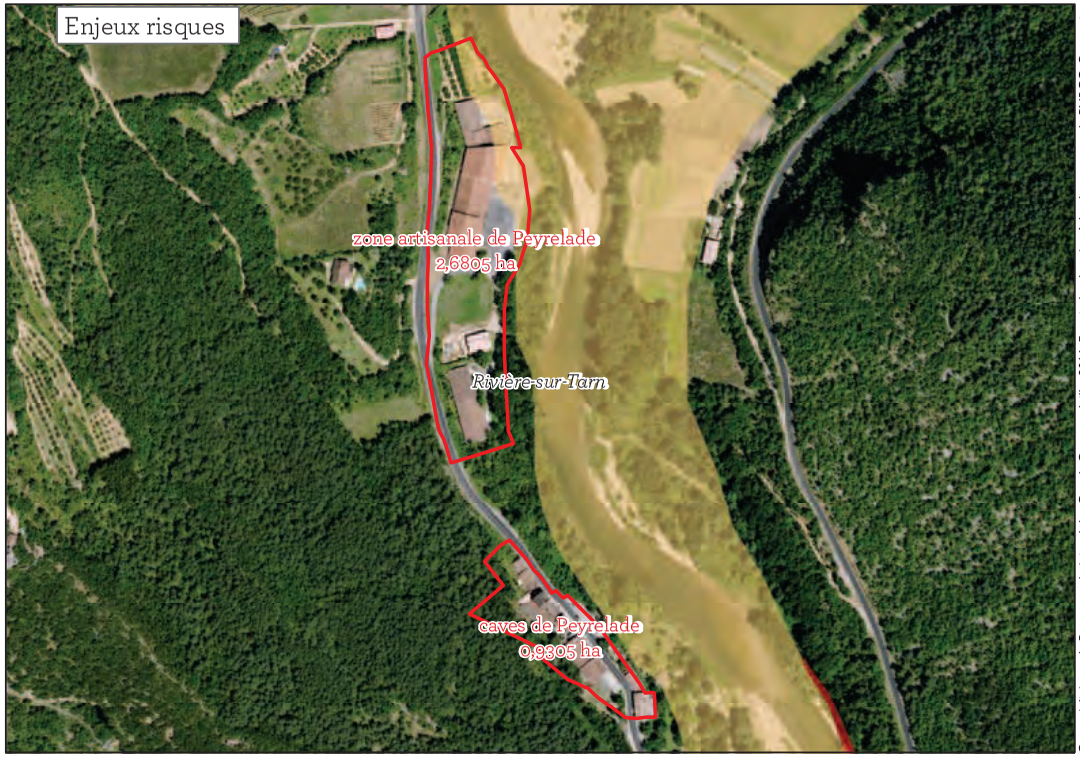

Carte réalisée par le Parc naturel régional des Grands Causses - Juillet 2016. Extrait des données Atlas des paysages du PNRGC, Occupation des Sols 2010 du PNRGC - SIRS 2012. Périmètres des ZA : DDT Aveyron, TVB du PNRGC - Biotope, et Atlas des Zones inondables de Midi-Pyrénées ou PPRI : DREAL Midi-Pyrénées, BD Ortho 2013 et BD TOPO de l'IGN 2014.

Enjeux biodiversité

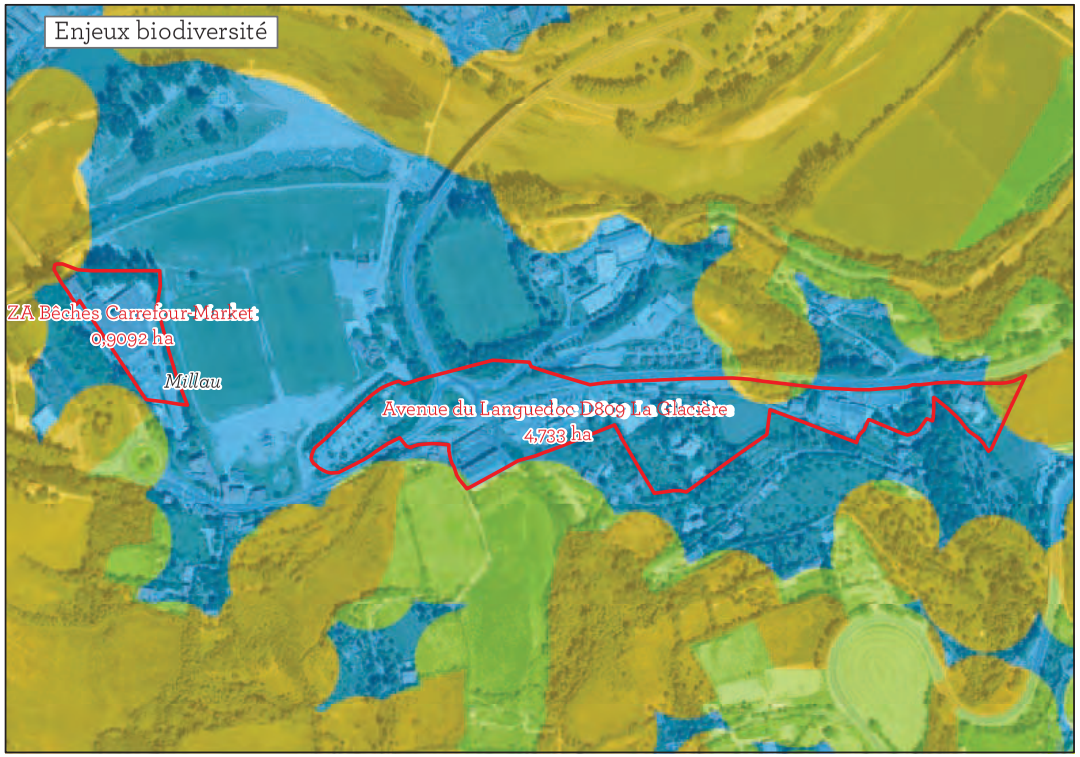

Enjeux paysagers

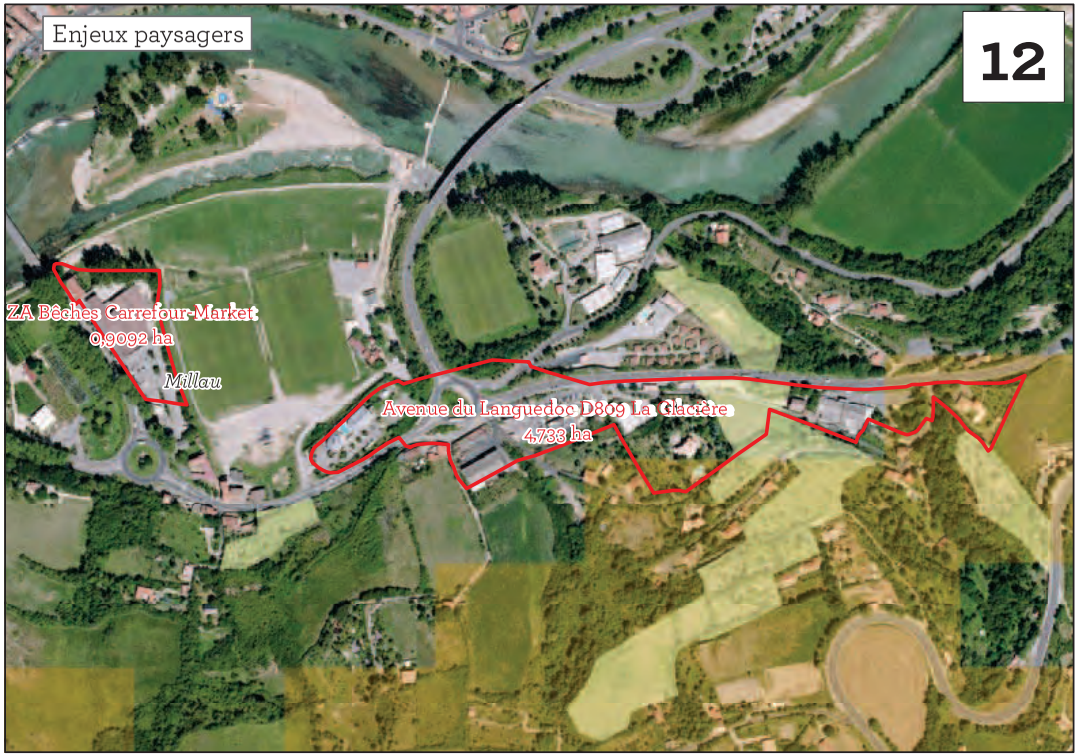

Statut aménagé/ non aménagé des parcelles et enjeu agricole

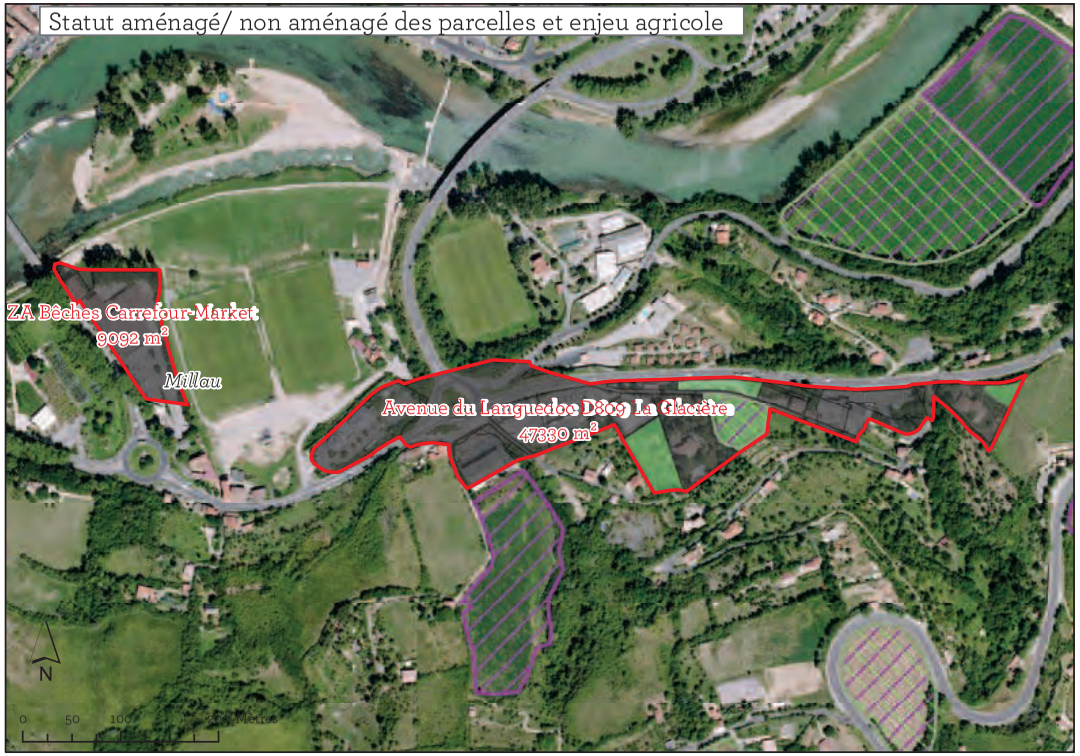

Enjeux risques

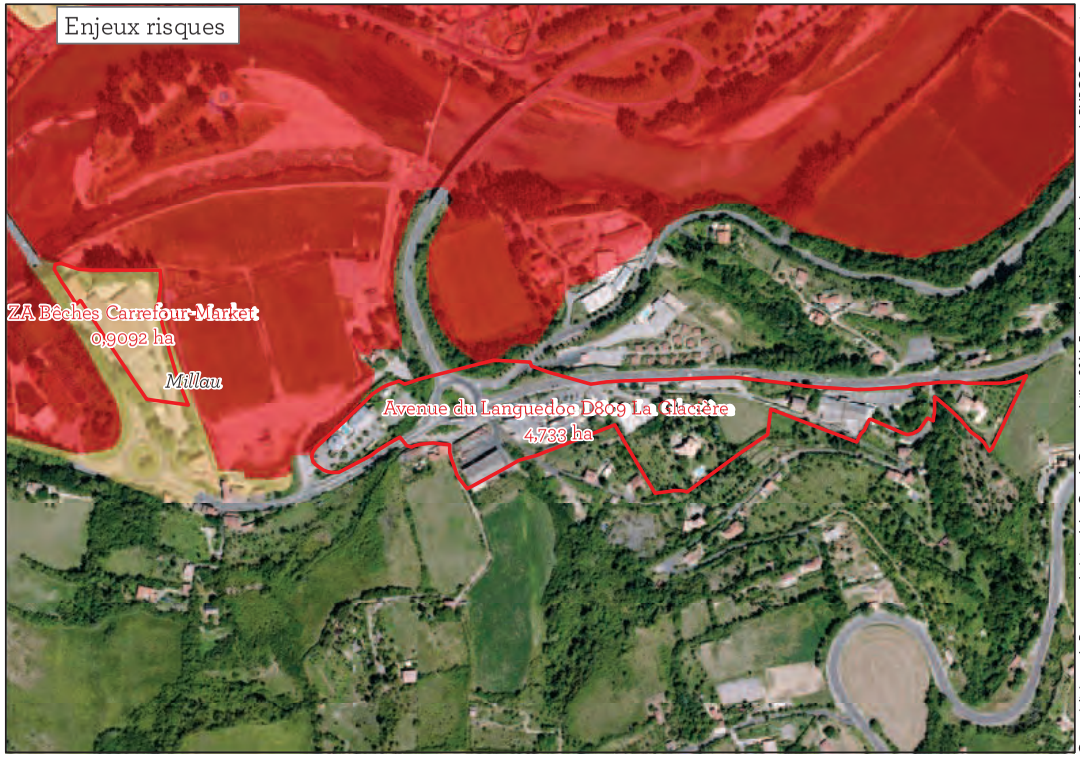

Carte réalisée par le Parc naturel régional des Grands Causses - Juillet 2016. Extrait des données Atlas des paysages du PNRGC, Occupation des Sols 2010 du PNRGC - SIRS 2012. Périmètres des ZA : DDT Aveyron, TVB du PNRGC - Biotope, et Atlas des Zones inondables de Midi-Pyrénées ou PPRI : DREAL Midi-Pyrénées, BD Ortho 2013 et BD TOPO de l'IGN 2014.

Enjeux biodiversité

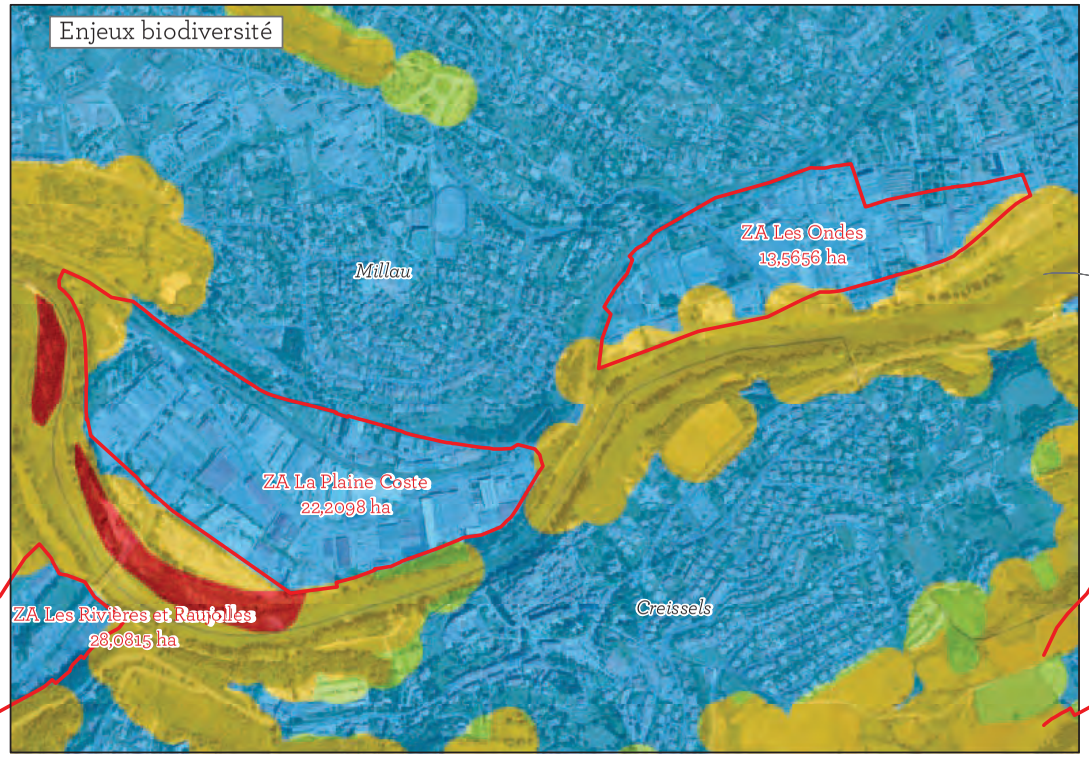

Enjeux paysagers



Statut aménagé/ non aménagé des parcelles et enjeu agricole



Enjeux risques



Carte réalisée par le Parc naturel régional des Grands Causses - Juillet 2016. Extrait des données Atlas des paysages du PNRGC, Occupation des Sols 2010 du PNRGC - SIRS 2012. Périmètres des ZA : DDT Aveyron, TVB du PNRGC - Biotope, et Atlas des Zones inondables de Midi-Pyrénées ou PPRI : DREAL Midi-Pyrénées, BD Ortho 2013 et BD TOPO de l'IGN 2014.

Enjeux biodiversité

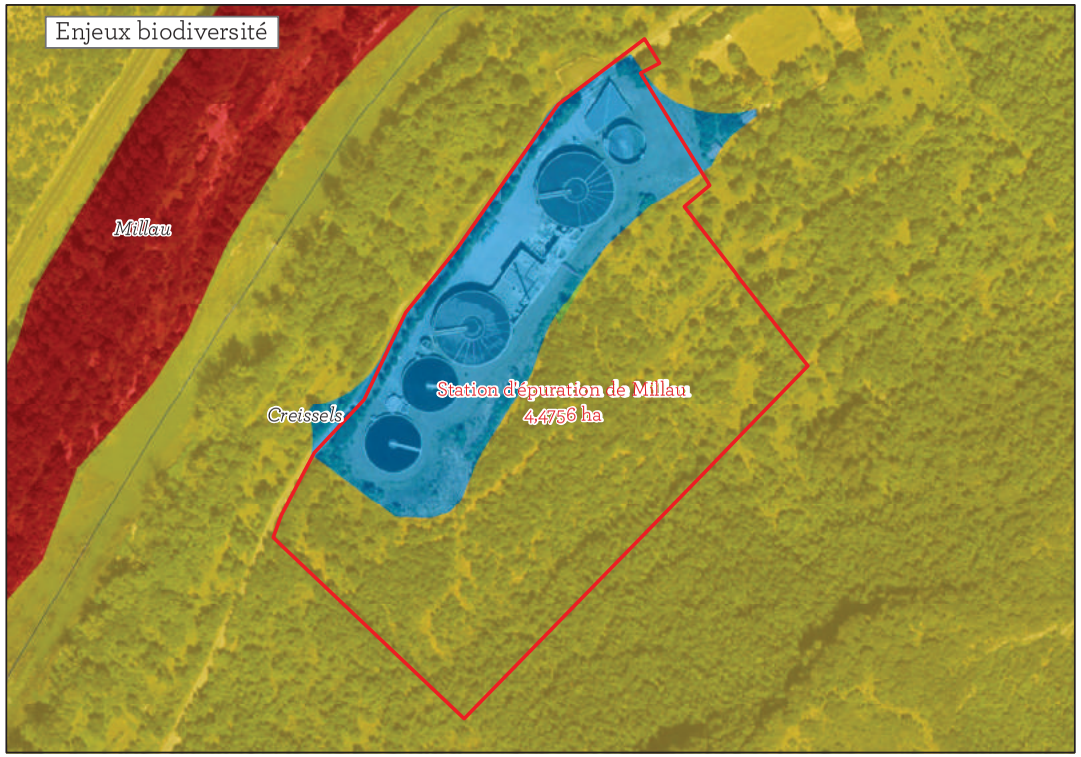

Enjeux paysagers



Statut aménagé/ non aménagé des parcelles et enjeu agricole



Enjeux risques

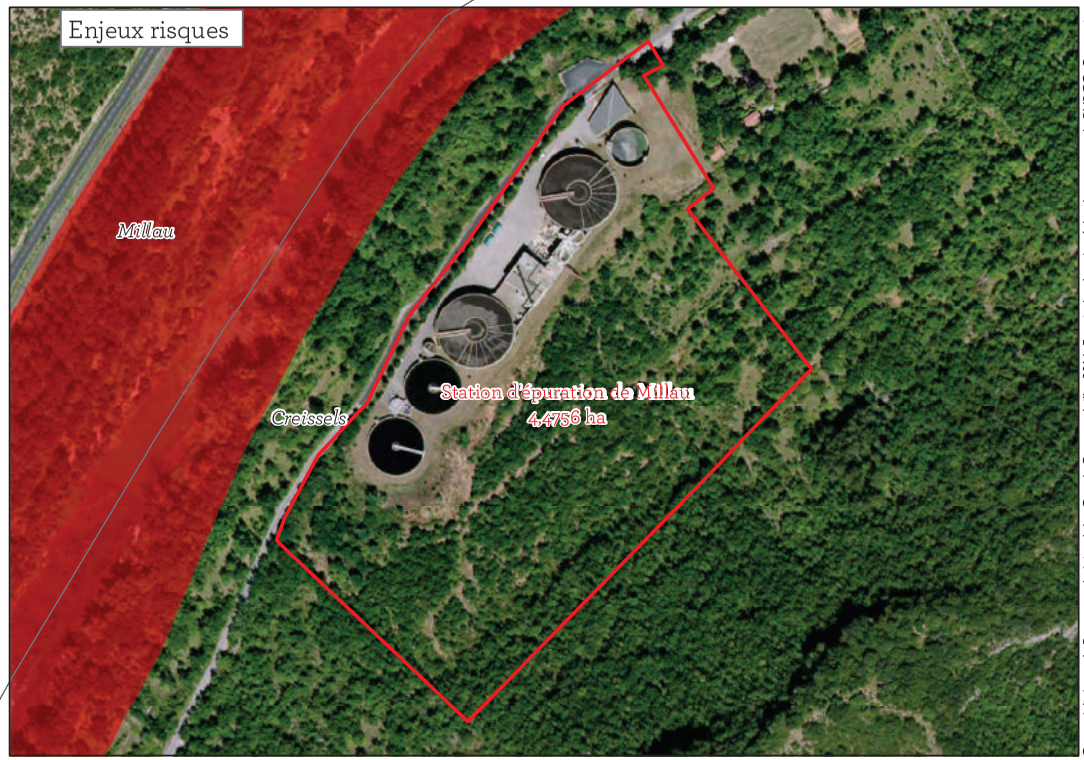

Carte réalisée par le Parc naturel régional des Grands Causses - Juillet 2016. Extrait des données Atlas des paysages du PNRGC, Occupation des Sols 2010 du PNRGC - SIRS 2012. Périmètres des ZA : DDT Aveyron, TVB du PNRGC - Biotope, et Atlas des Zones inondables de Midi-Pyrénées ou PPRI : DREAL Midi-Pyrénées, BD Ortho 2013 et BD TOPO de l'IGN 2014.

Enjeux biodiversité

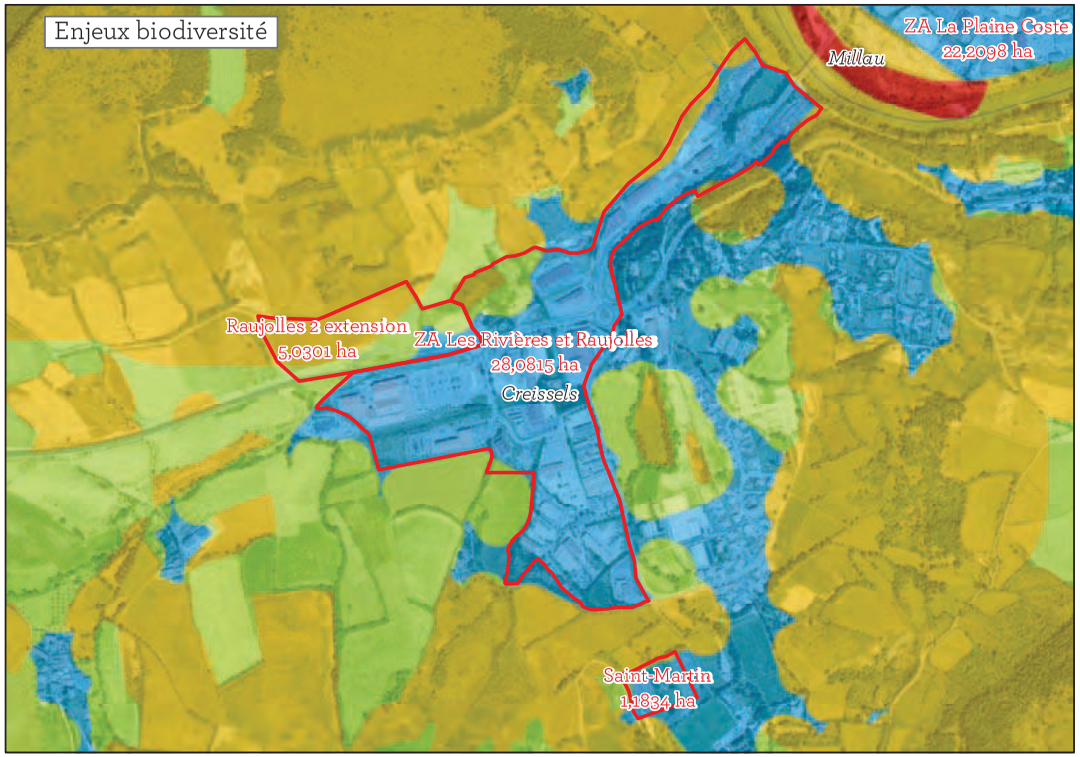

Enjeux paysagers

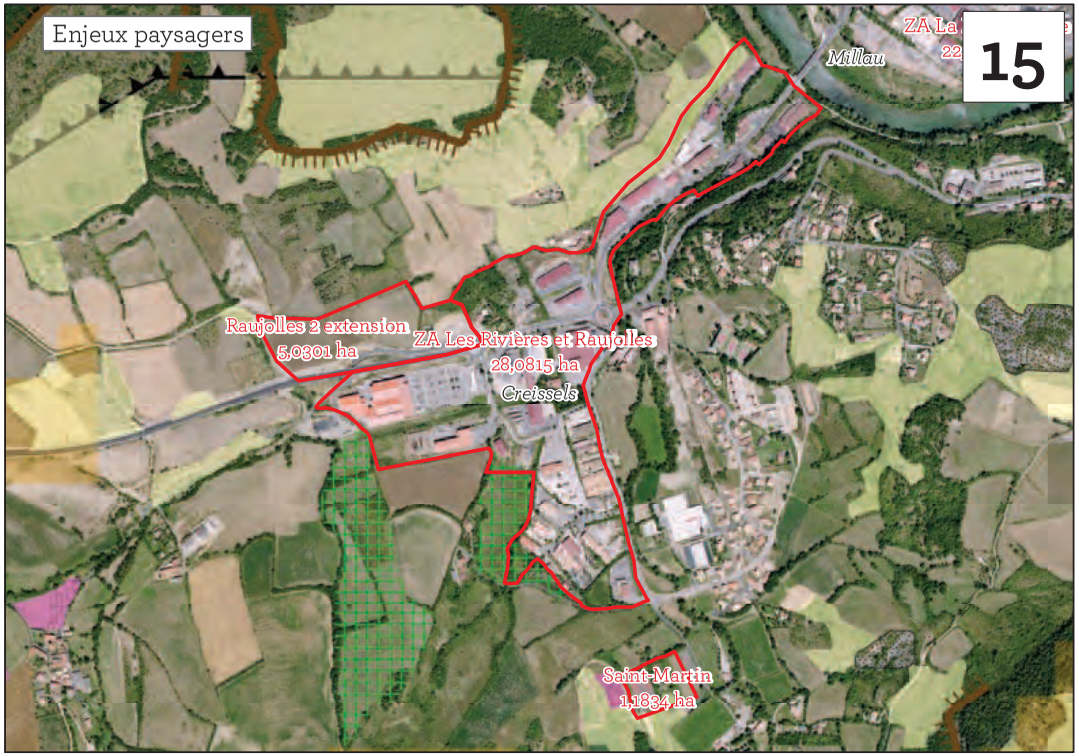

Statut aménagé/ non aménagé des parcelles et enjeu agricole

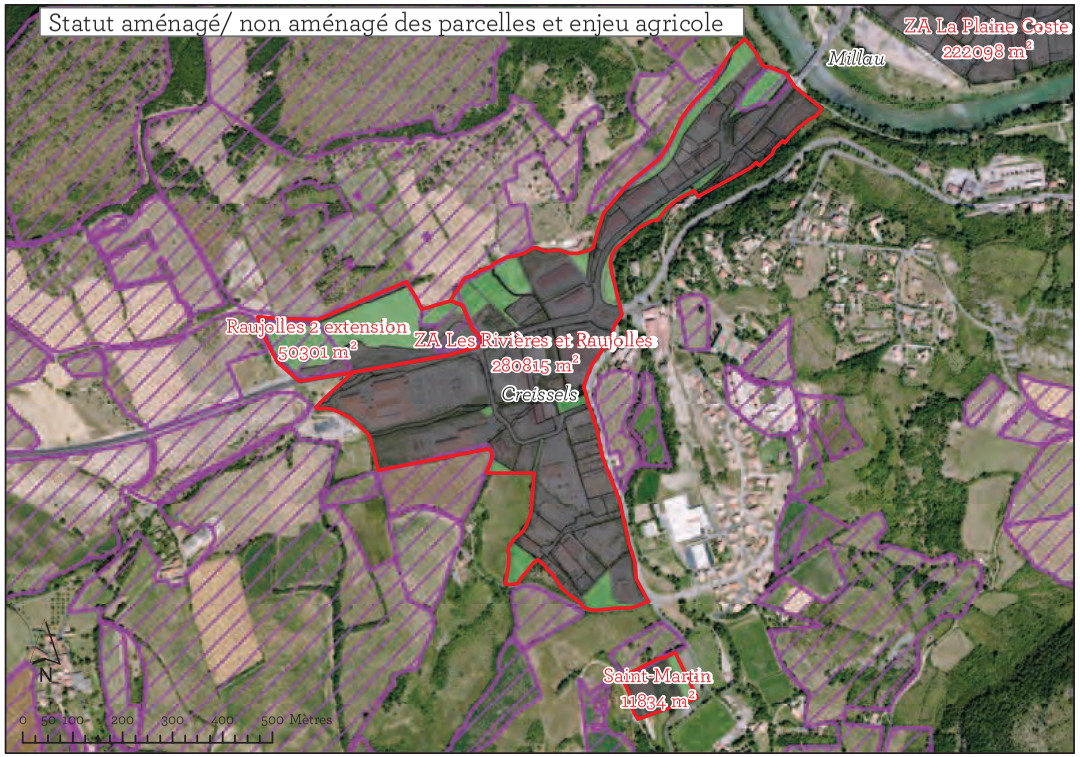

Enjeux risques

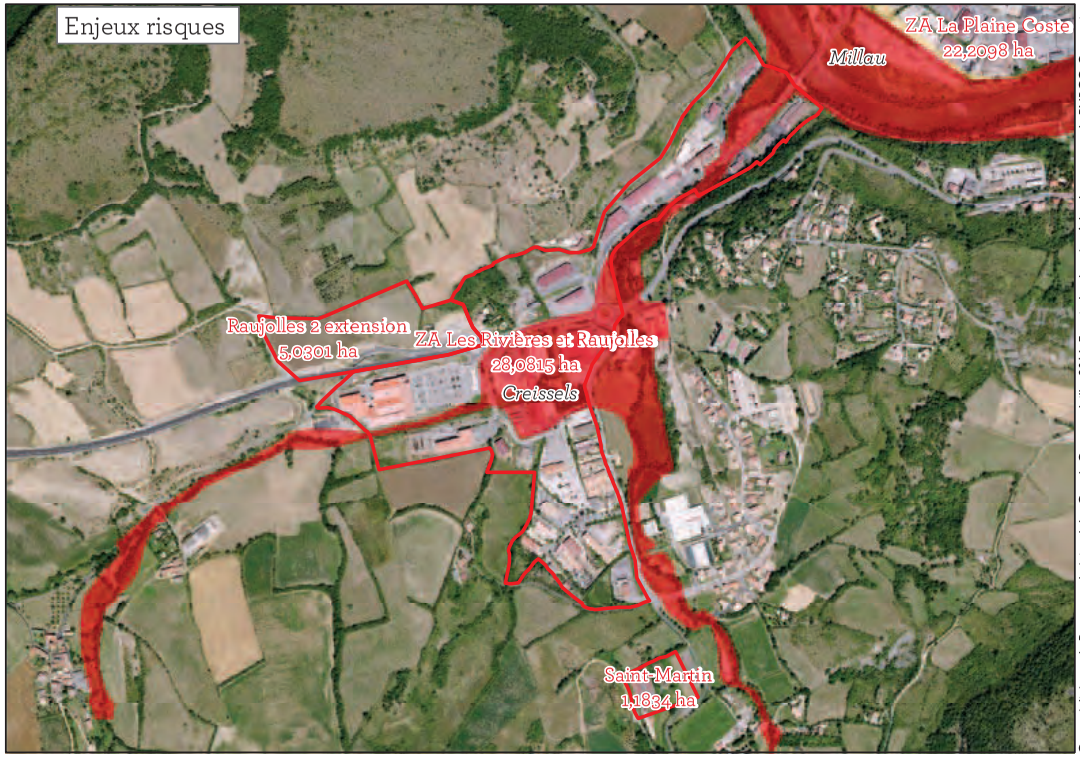

Carte réalisée par le Parc naturel régional des Grands Causses - Juillet 2016. Extrait des données Atlas des paysages du PNRGC, Occupation des Sols 2010 du PNRGC - SIRS 2012. Périmètres des ZA : DDT Aveyron, TVB du PNRGC - Biotope, et Atlas des Zones inondables de Midi-Pyrénées ou PPRI : DREAL Midi-Pyrénées, BD Ortho 2013 et BD TOPO de l'IGN 2014.

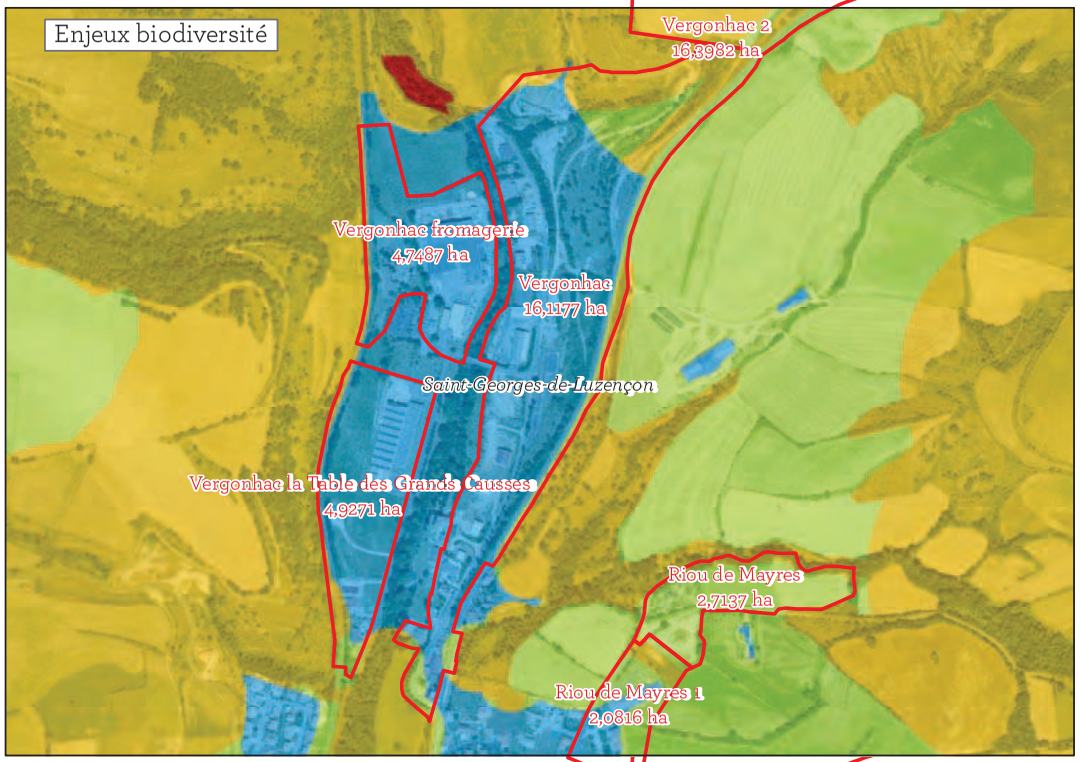

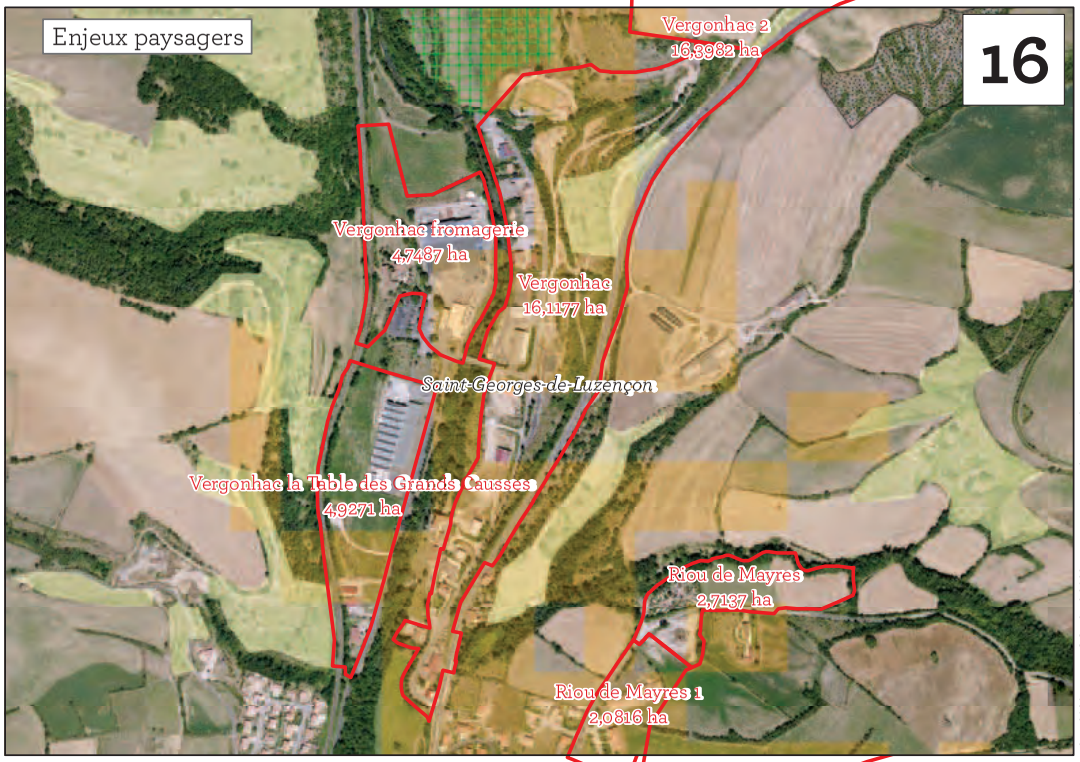

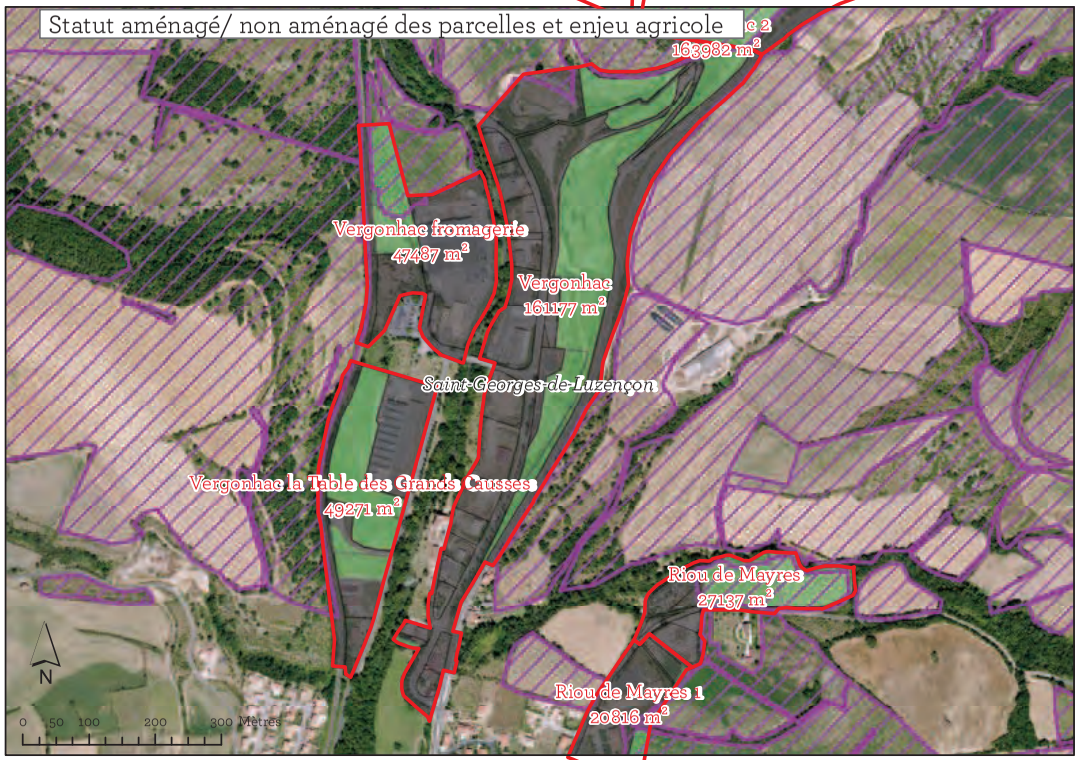

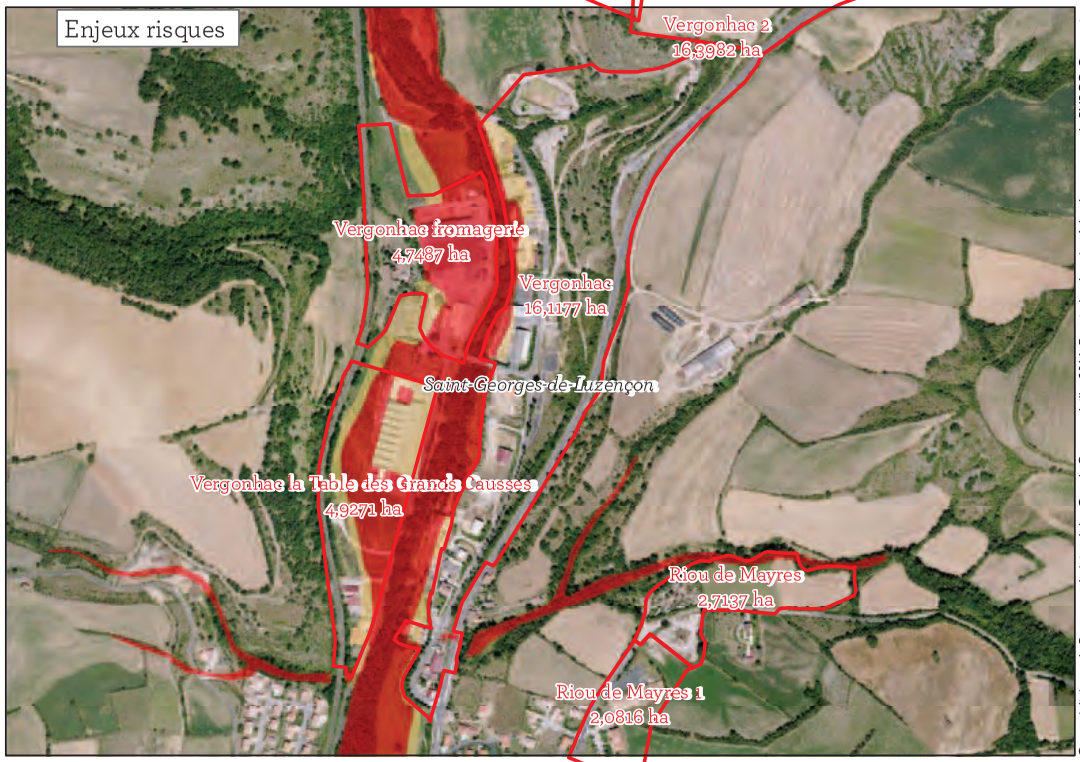

Carte réalisée par le Parc naturel régional des Grands Causses - Juillet 2016. Extrait des données Atlas des paysages du PNRGC, Occupation des Sols 2010 du PNRGC - SIRS 2012. Périmètres des ZA : DDT Aveyron, TVB du PNRGC - Biotope, et Atlas des Zones inondables de Midi-Pyrénées ou PPRI : DREAL Midi-Pyrénées, BD Ortho 2013 et BD TOPO de l'IGN 2014.

Enjeux biodiversité

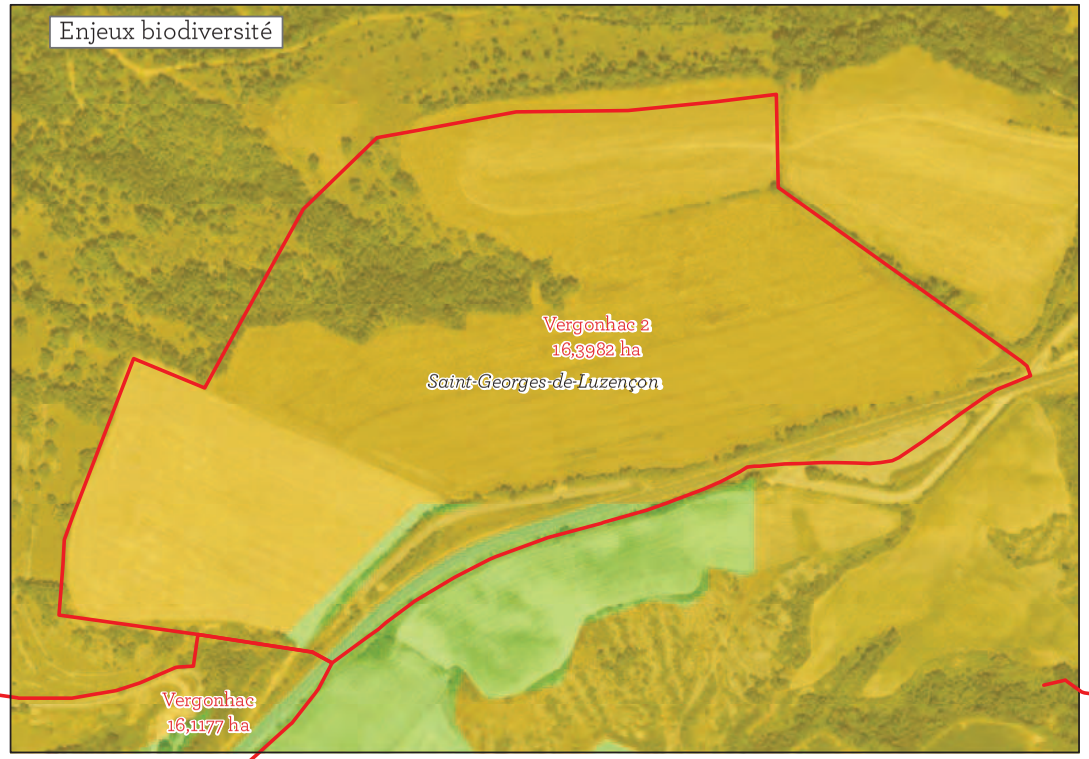

Enjeux paysagers

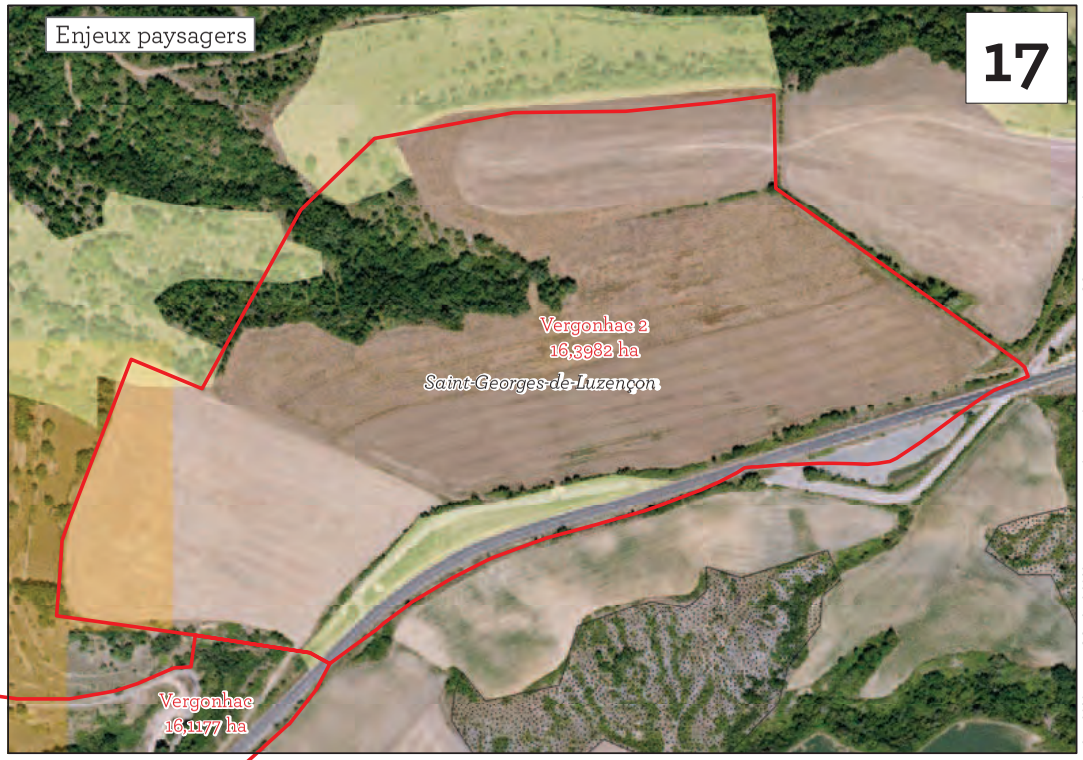

Statut aménagé/ non aménagé des parcelles et enjeu agricole

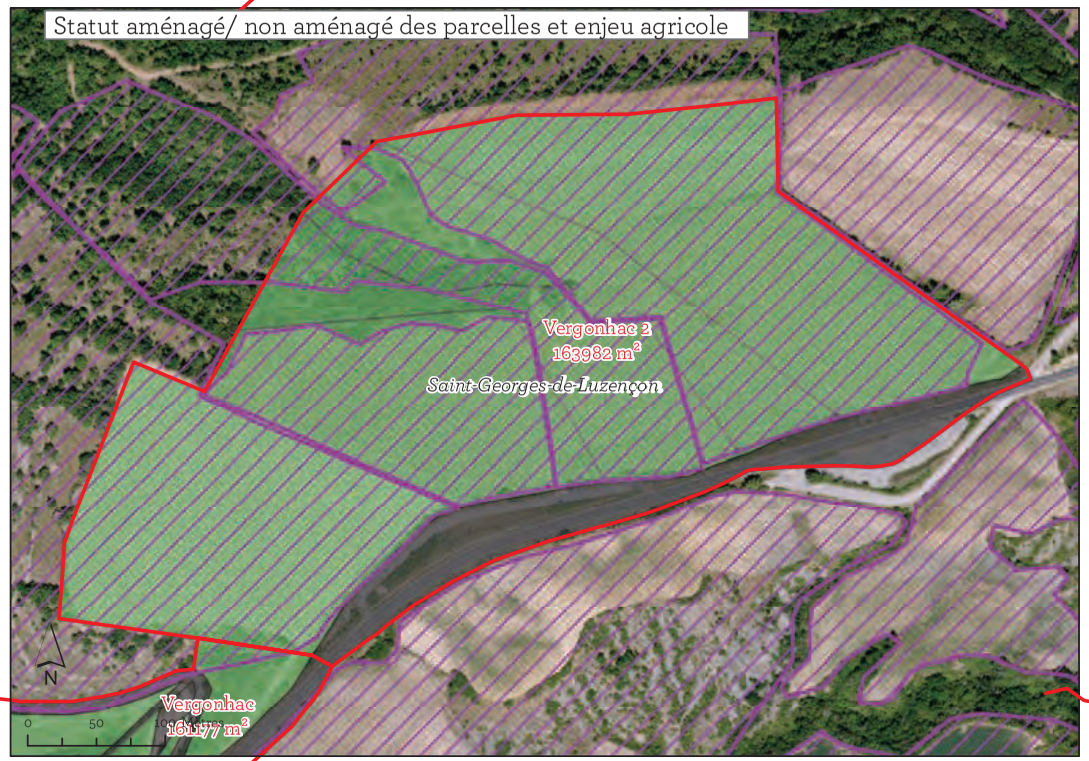

Enjeux risques

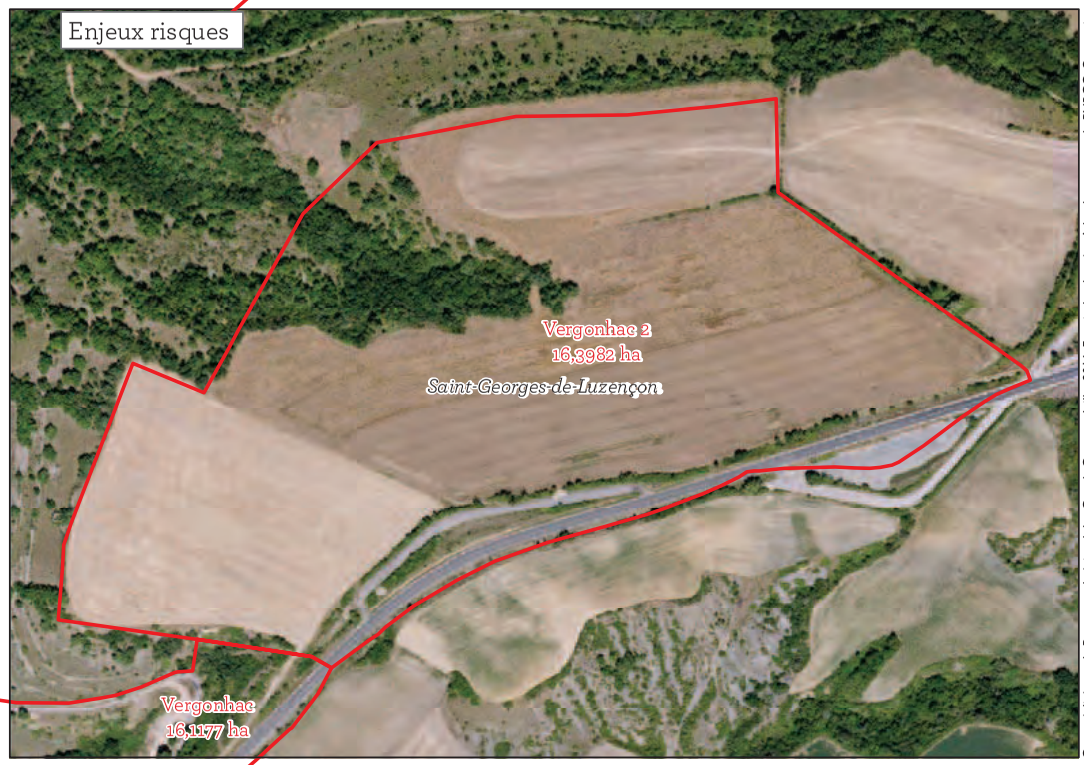

Carte réalisée par le Parc naturel régional des Grands Causses - Juillet 2016. Extrait des données Atlas des paysages du PNRGC, Occupation des Sols 2010 du PNRGC - SIRS 2012. Périmètres des ZA : DDT Aveyron, TVB du PNRGC - Biotope, et Atlas des Zones inondables de Midi-Pyrénées ou PPRI : DREAL Midi-Pyrénées, BD Ortho 2013 et BD TOPO de l'IGN 2014.

Enjeux biodiversité

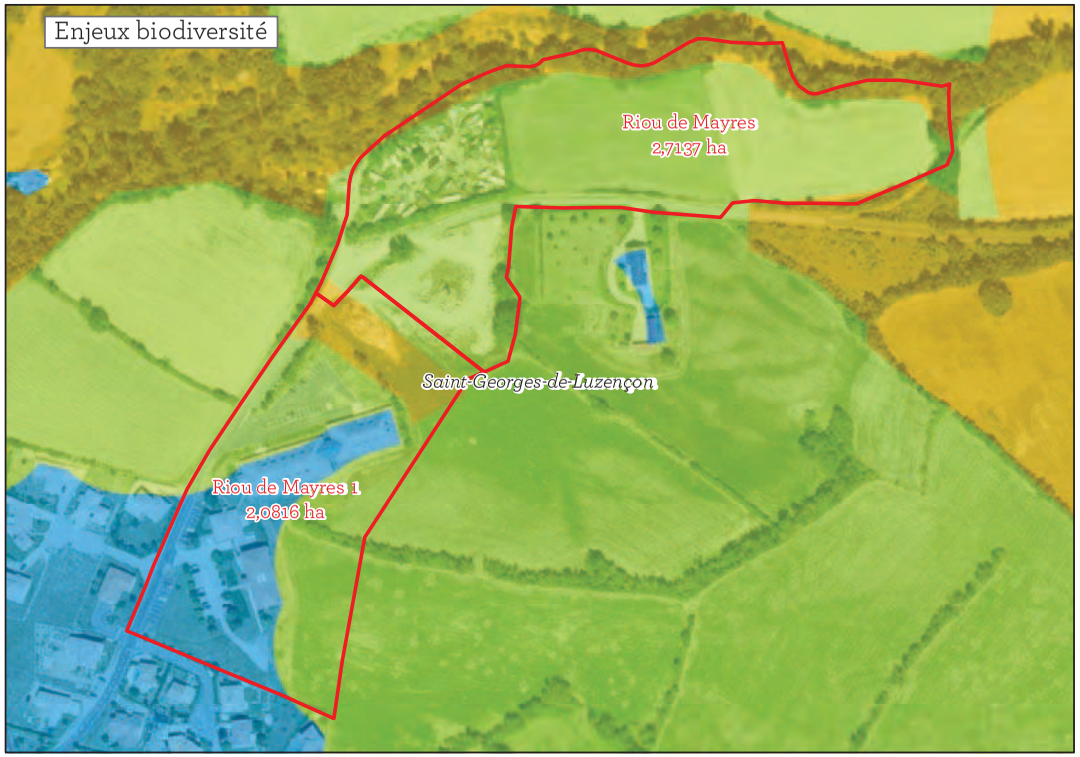

Enjeux paysagers



Statut aménagé/ non aménagé des parcelles et enjeu agricole



Enjeux risques



Carte réalisée par le Parc naturel régional des Grands Causses - Juillet 2016. Extrait des données Atlas des paysages du PNRGC, Occupation des Sols 2010 du PNRGC - SIRS 2012. Périmètres des ZA : DDT Aveyron, TVB du PNRGC - Biotope, et Atlas des Zones inondables de Midi-Pyrénées ou PPRI : DREAL Midi-Pyrénées, BD Ortho 2013 et BD TOPO de l'IGN 2014.

Enjeux biodiversité

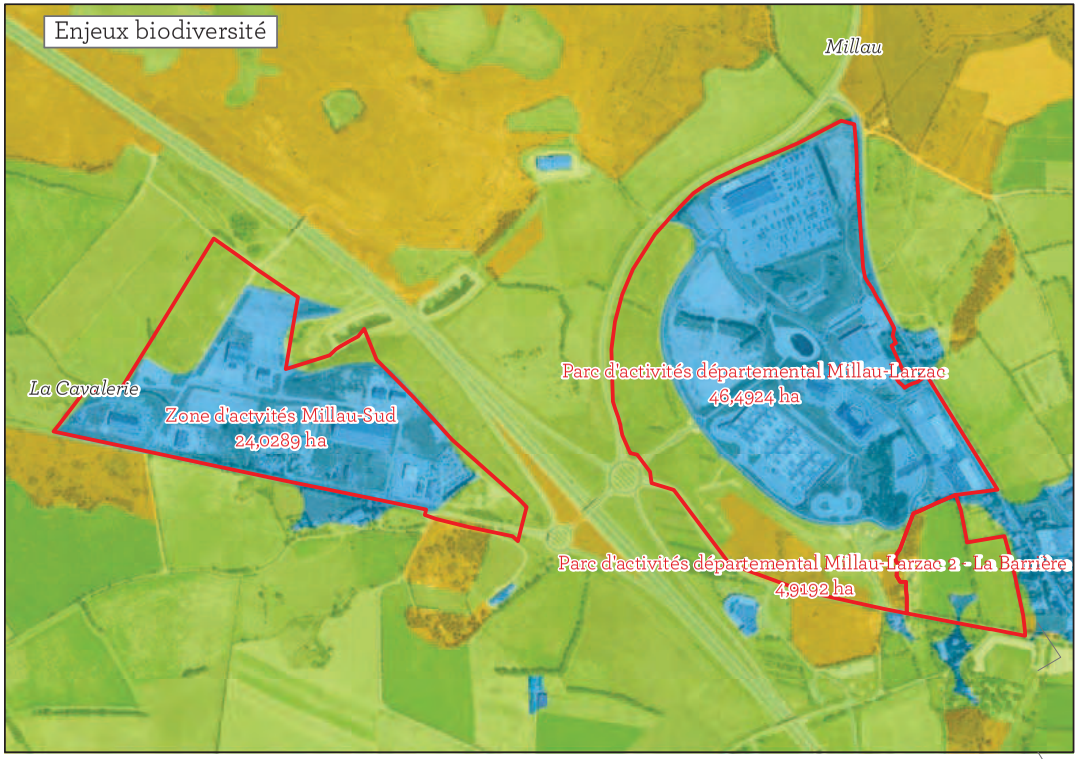

Enjeux paysagers

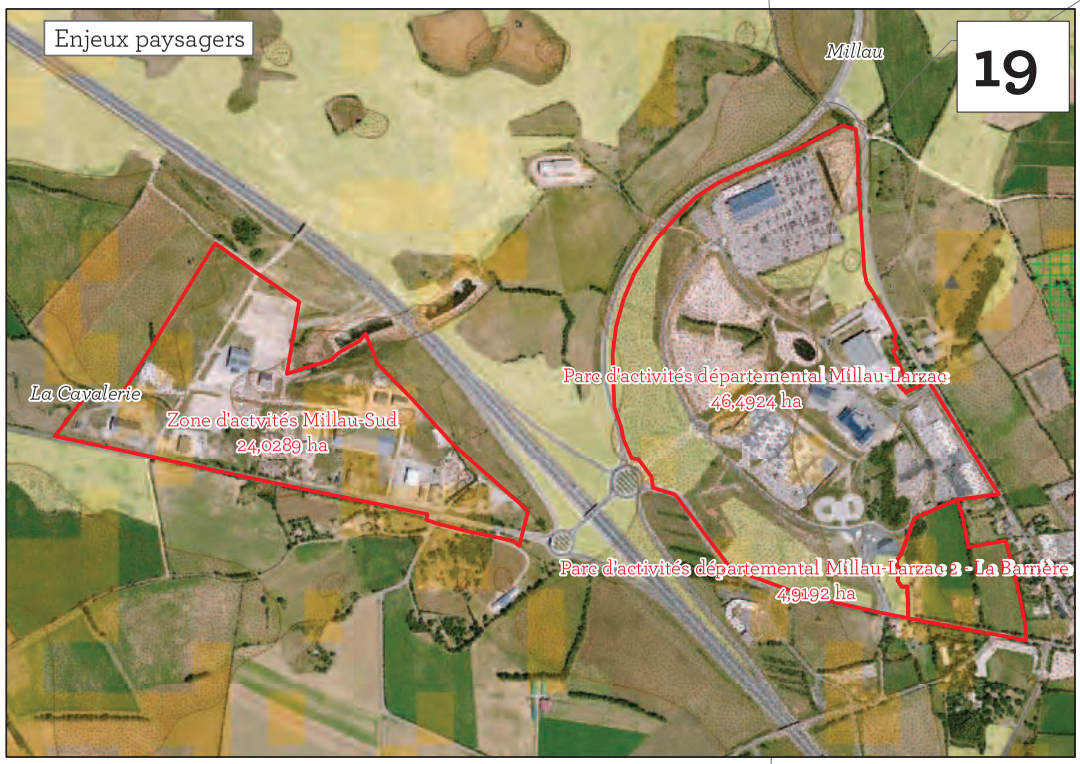

Statut aménagé/ non aménagé des parcelles et enjeu agricole

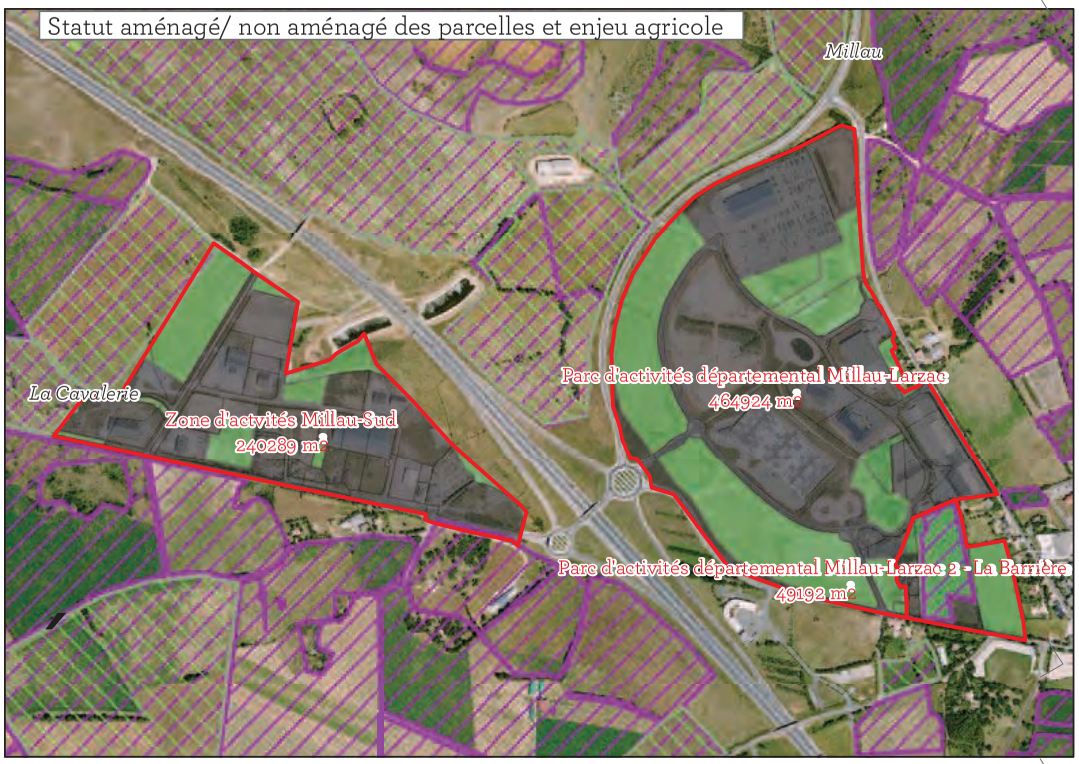

Enjeux risques

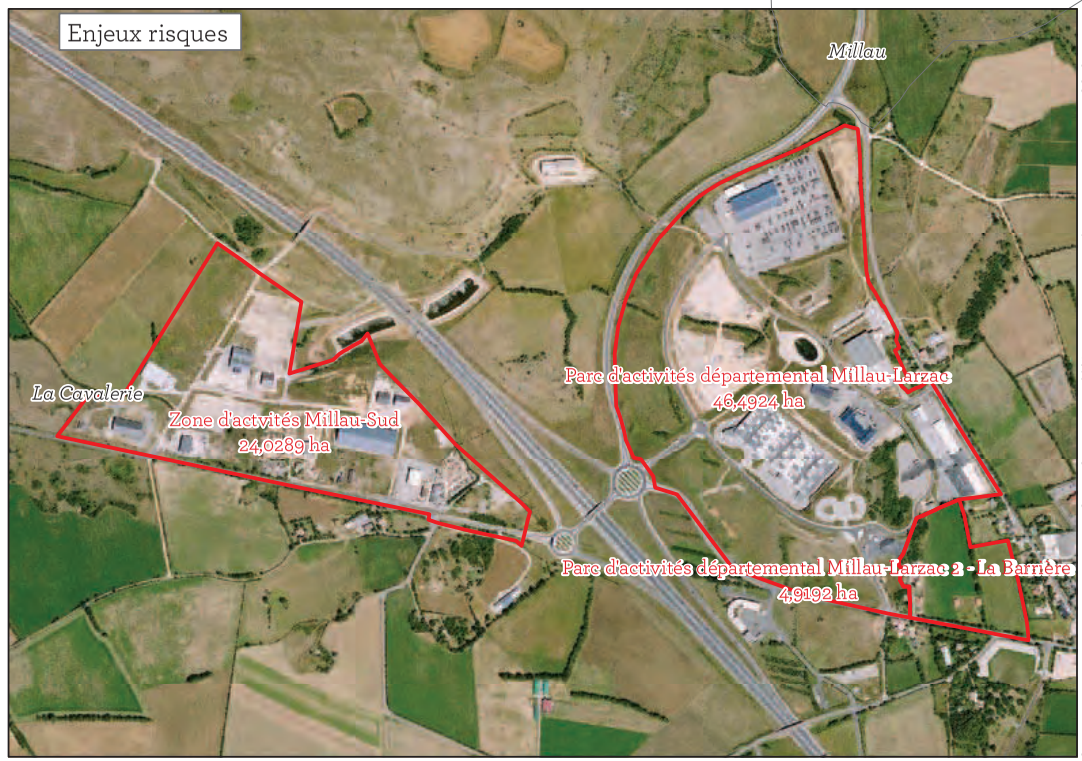

Carte réalisée par le Parc naturel régional des Grands Causses - Juillet 2016. Extrait des données Atlas des paysages du PNRGC, Occupation des Sols 2010 du PNRGC - SIRS 2012, Périmètres des ZA : DDT Aveyron, TVB du PNRGC - Biotope, et Atlas des Zones inondables de Midi-Pyrénées ou PPRI : DREAL Midi-Pyrénées, BD Ortho 2013 et BD TOPO de l'IGN 2014.

Enjeux biodiversité



Enjeux paysagers

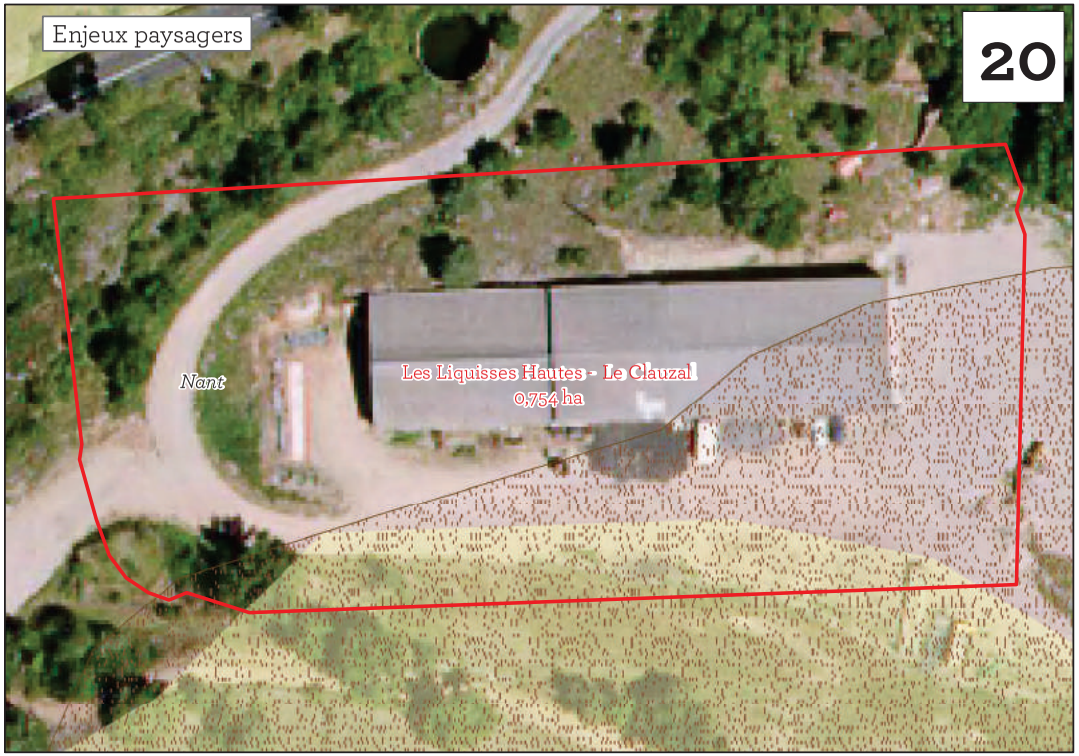

Statut aménagé/ non aménagé des parcelles et enjeu agricole



Enjeux risques

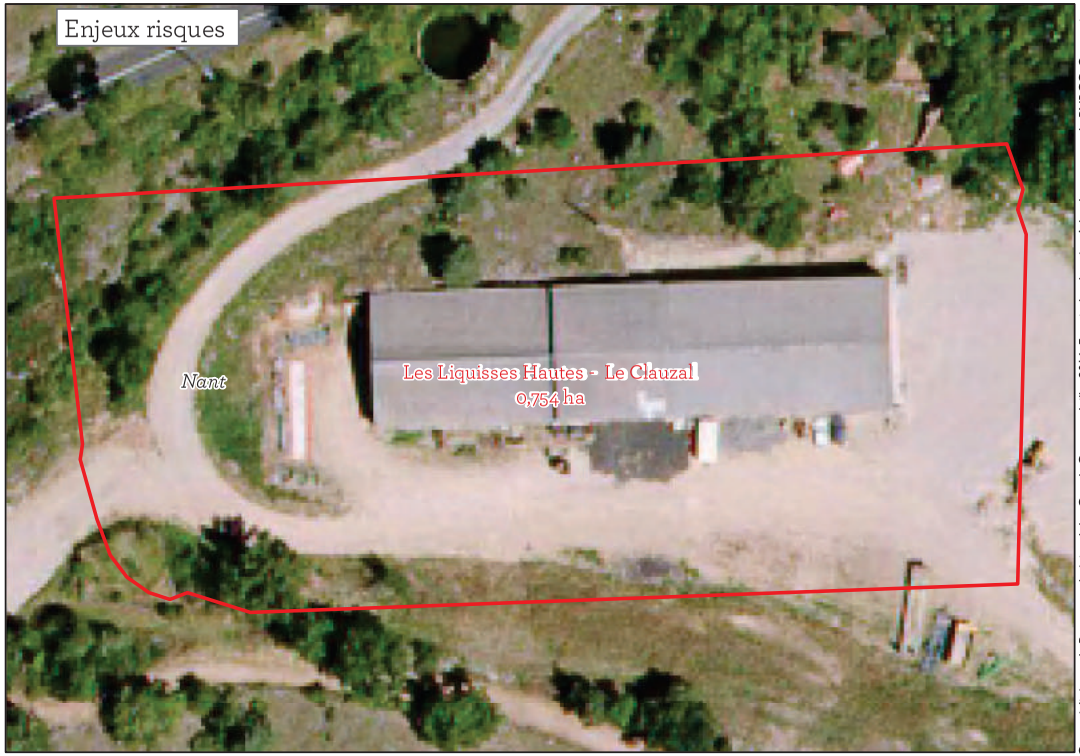

Carte réalisée par le Parc naturel régional des Grands Causses - Juillet 2016. Extrait des données Atlas des paysages du PNRGC, Occupation des Sols 2010 du PNRGC - SIRS 2012. Périmètres des ZA : DDT Aveyron, TVB du PNRGC - Biotope, et Atlas des Zones inondables de Midi-Pyrénées ou PPRI : DREAL Midi-Pyrénées, BD Ortho 2013 et BD TOPO de l'IGN 2014.

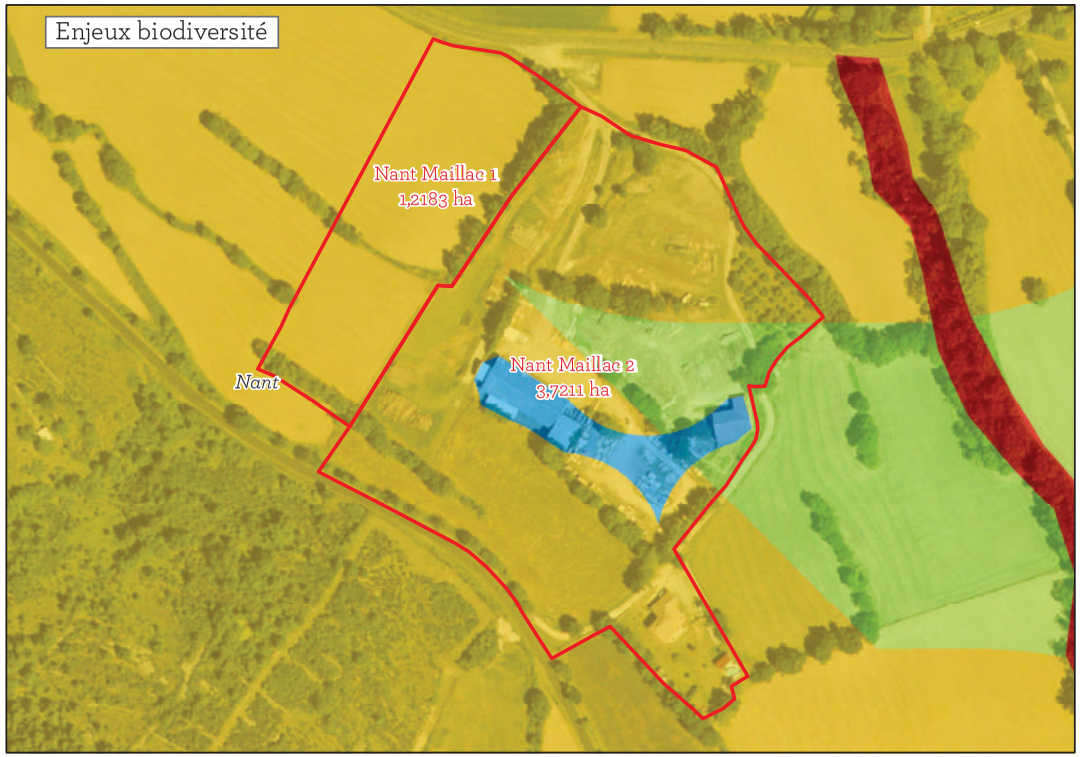







Carte réalisée par le Parc naturel régional des Grands Causses - Juillet 2016. Extrait des données Atlas des paysages du PNRGC, Occupation des Sols 2010 du PNRGC - SIRS 2012. Périmètres des ZA : DDT Aveyron, TVB du PNRGC - Biotope, et Atlas des Zones inondables de Midi-Pyrénées ou PPRI : DREAL Midi-Pyrénées, BD Ortho 2013 et BD TOPO de l'IGN 2014.

Enjeux biodiversité



Enjeux paysagers

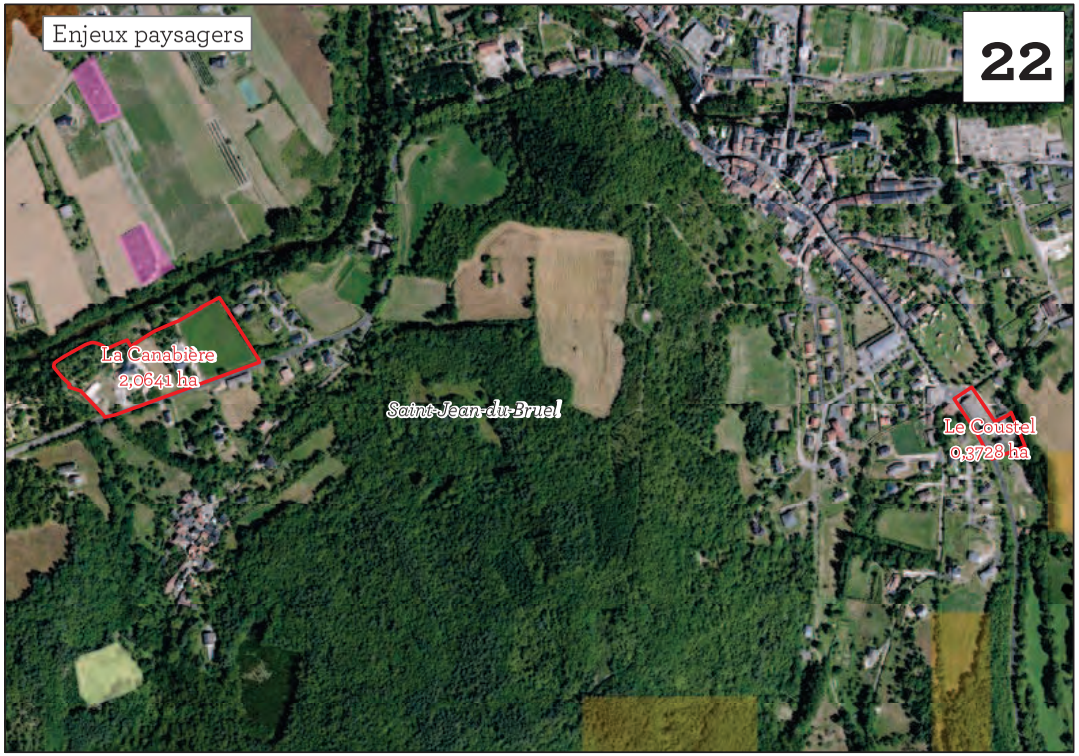

Statut aménagé/ non aménagé des parcelles et enjeu agricole

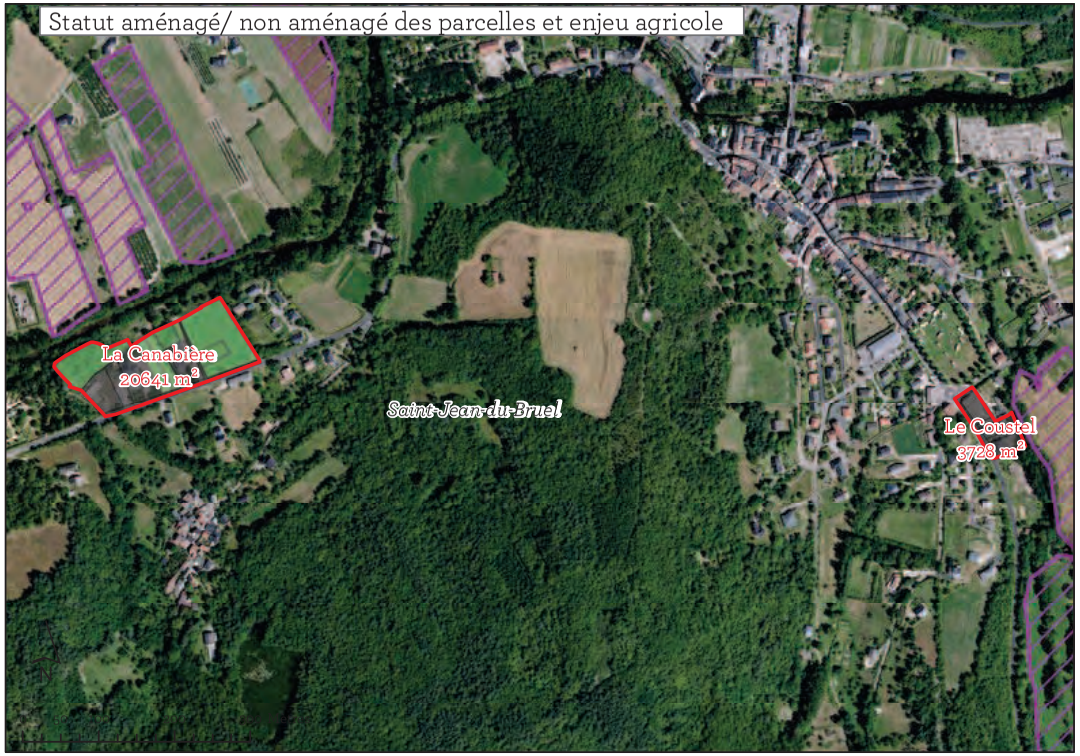

Enjeux risques

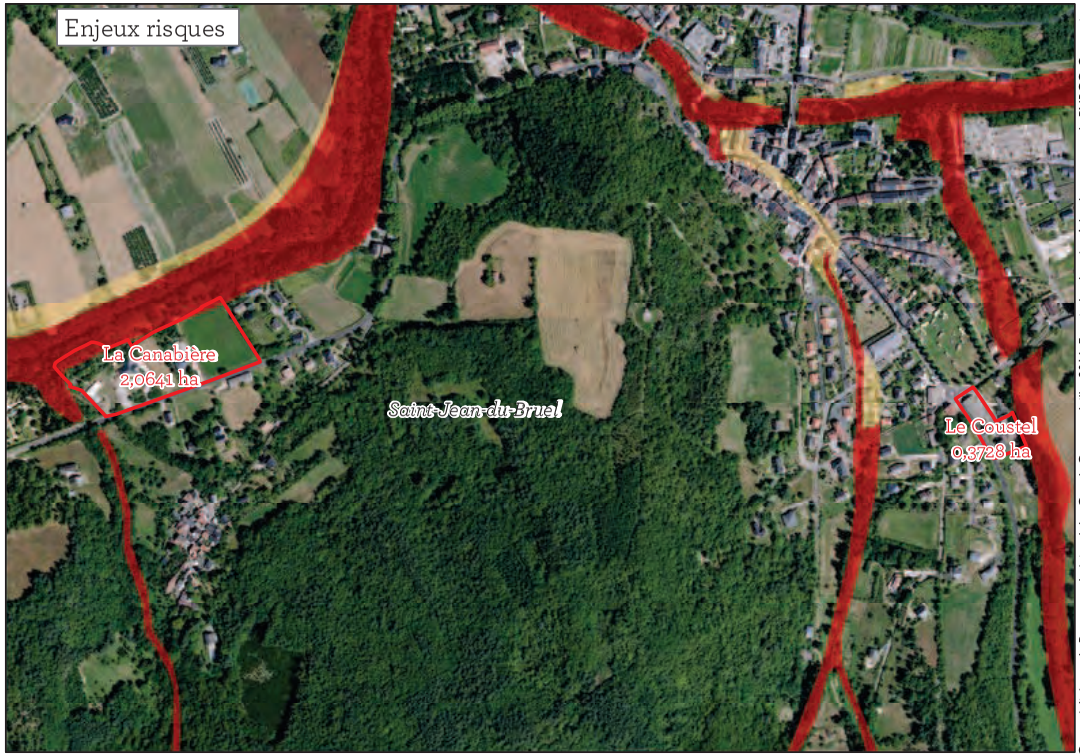

Carte réalisée par le Parc naturel régional des Grands Causses - Juillet 2016. Extrait des données Atlas des paysages du PNRGC, Occupation des Sols 2010 du PNRGC - SIRS 2012. Périmètres des ZA : DDT Aveyron, TVB du PNRGC - Biotope, et Atlas des Zones inondables de Midi-Pyrénées ou PPRI : DREAL Midi-Pyrénées, BD Ortho 2013 et BD TOPO de l'IGN 2014.

Enjeux biodiversité

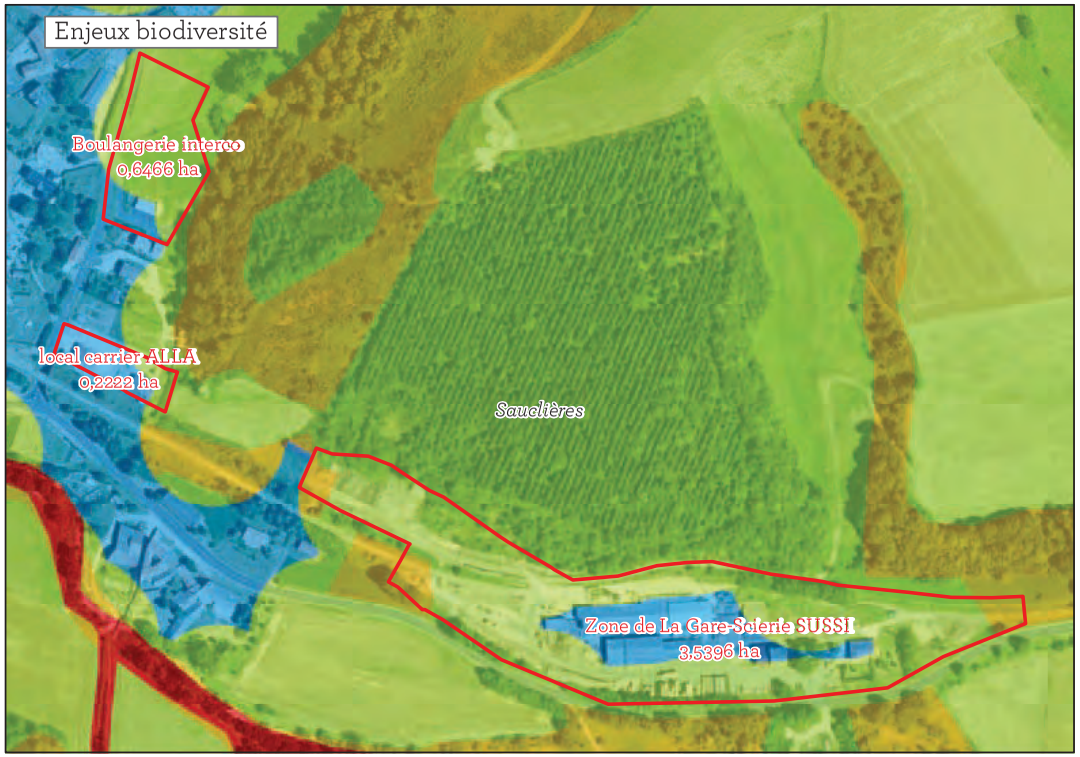

Enjeux paysagers

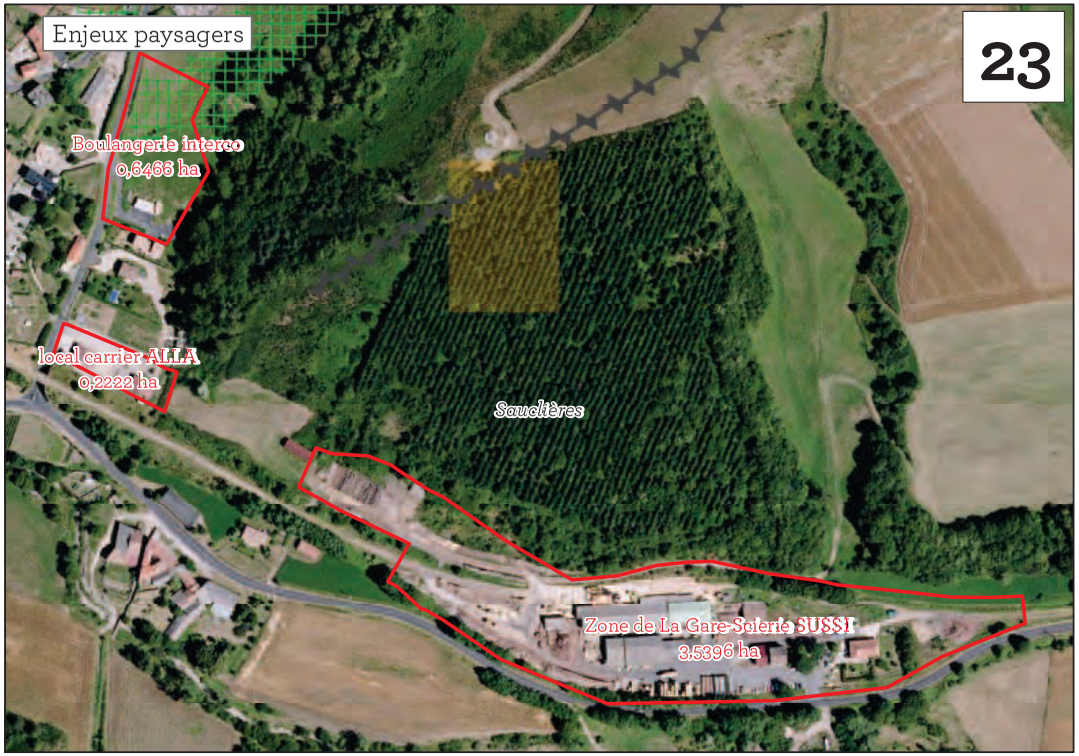

Statut aménagé/ non aménagé des parcelles et enjeu agricole

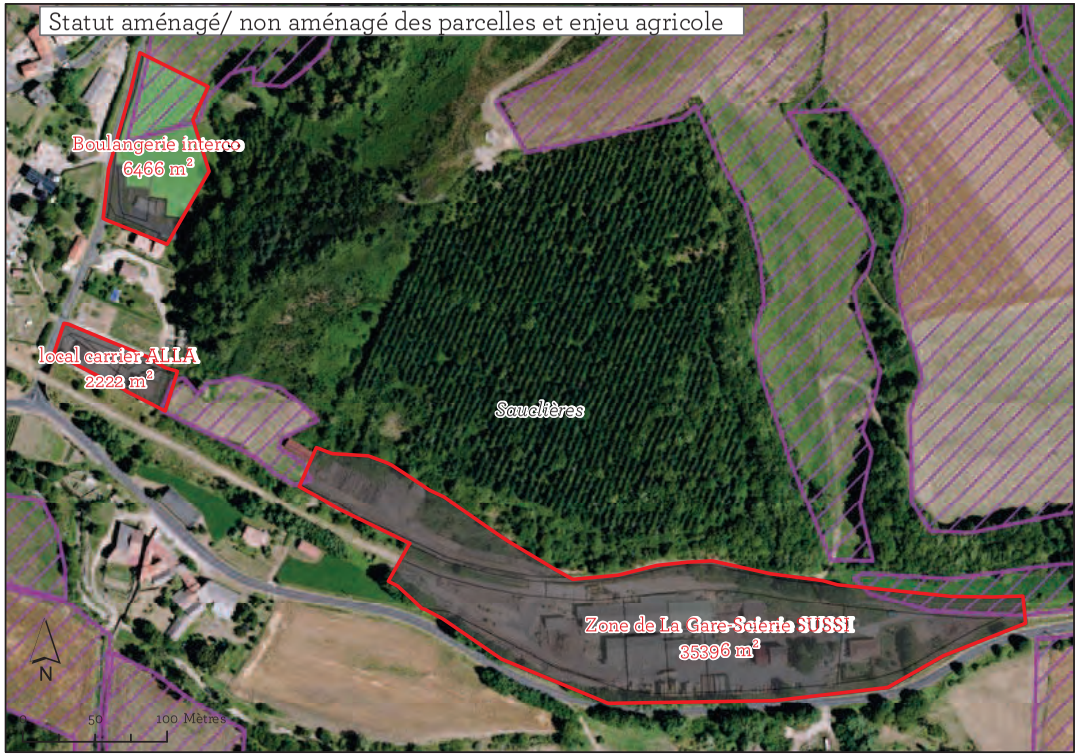

Enjeux risques

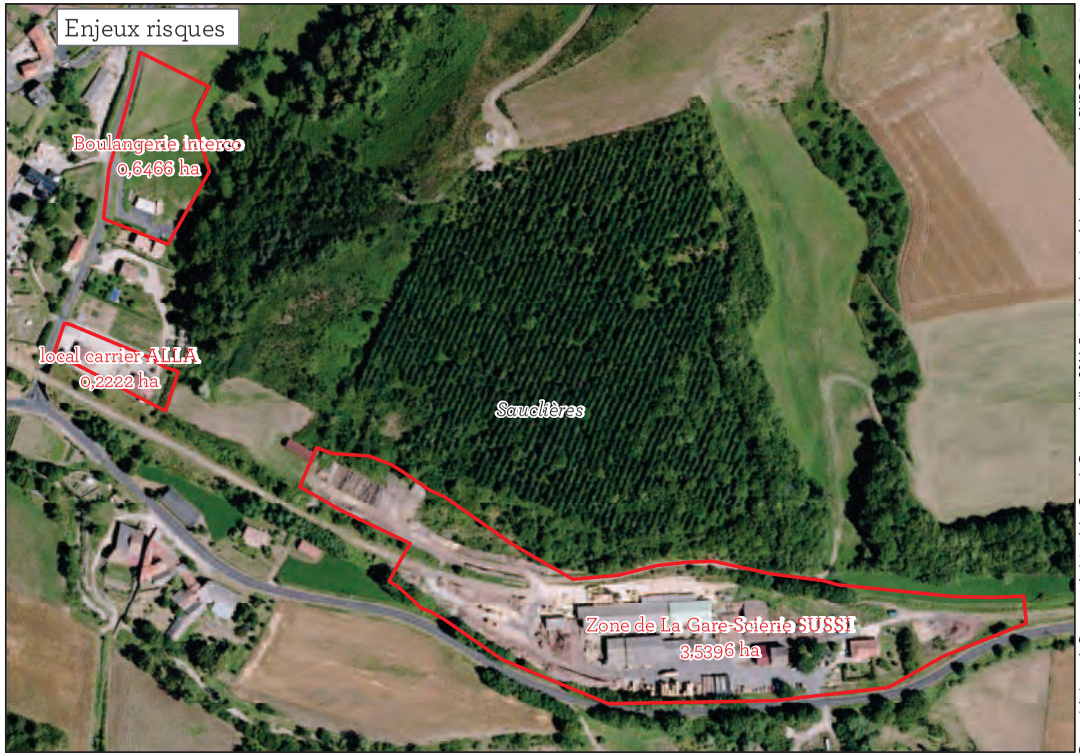

Carte réalisée par le Parc naturel régional des Grands Causses - Juillet 2016. Extrait des données Atlas des paysages du PNRGC, Occupation des Sols 2010 du PNRGC - SIRS 2012. Périmètres des ZA : DDT Aveyron, TVB du PNRGC - Biotope, et Atlas des Zones inondables de Midi-Pyrénées ou PPRI : DREAL Midi-Pyrénées, BD Ortho 2013 et BD TOPO de l'IGN 2014.

Enjeux biodiversité



Enjeux paysagers



Statut aménagé/ non aménagé des parcelles et enjeu agricole



Enjeux risques



Carte réalisée par le Parc naturel régional des Grands Causses - Juillet 2016. Extrait des données Atlas des paysages du PNRGC, Occupation des Sols 2010 du PNRGC - SIRS 2012. Périmètres des ZA : DDT Aveyron, TVB du PNRGC - Biotope, et Atlas des Zones inondables de Midi-Pyrénées ou PPRI : DREAL Midi-Pyrénées, BD Ortho 2013 et BD TOPO de l'IGN 2014.

Enjeux biodiversité

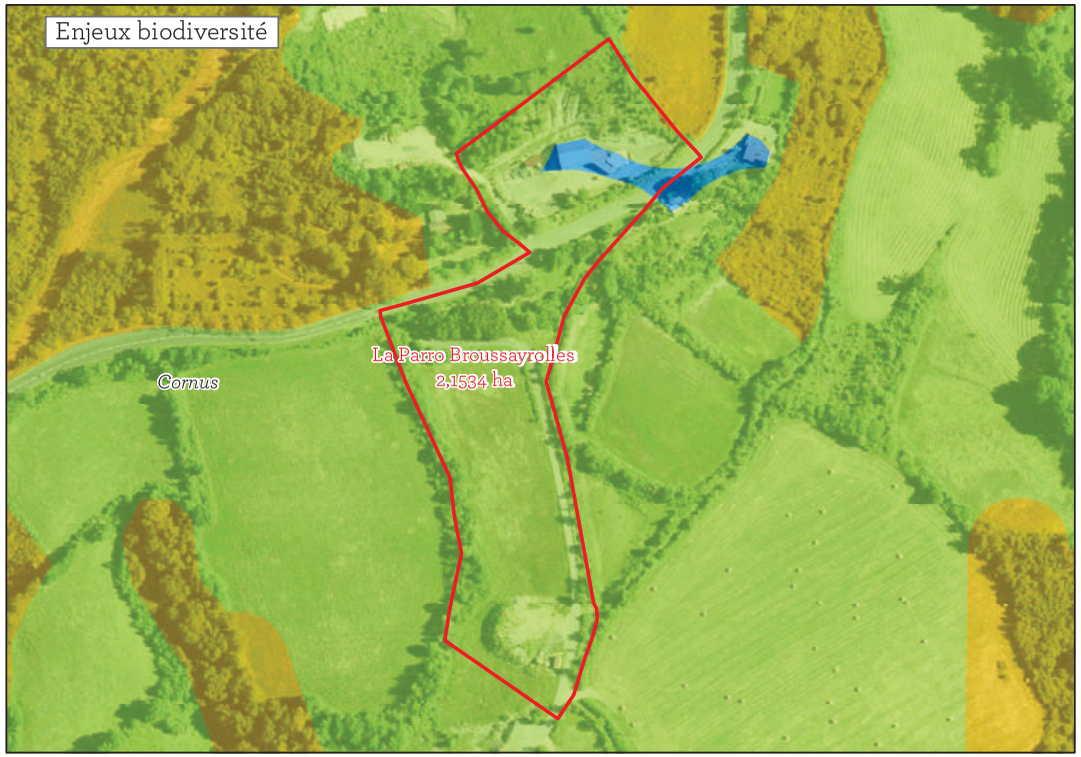

Enjeux paysagers

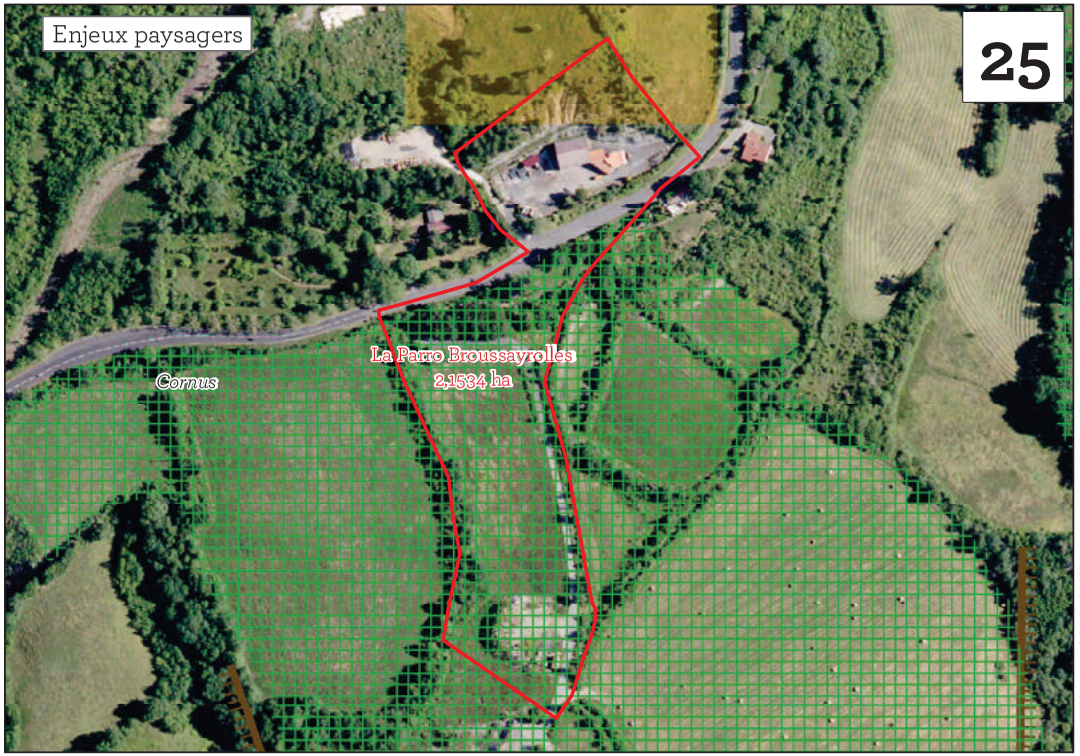

Statut aménagé/ non aménagé des parcelles et enjeu agricole

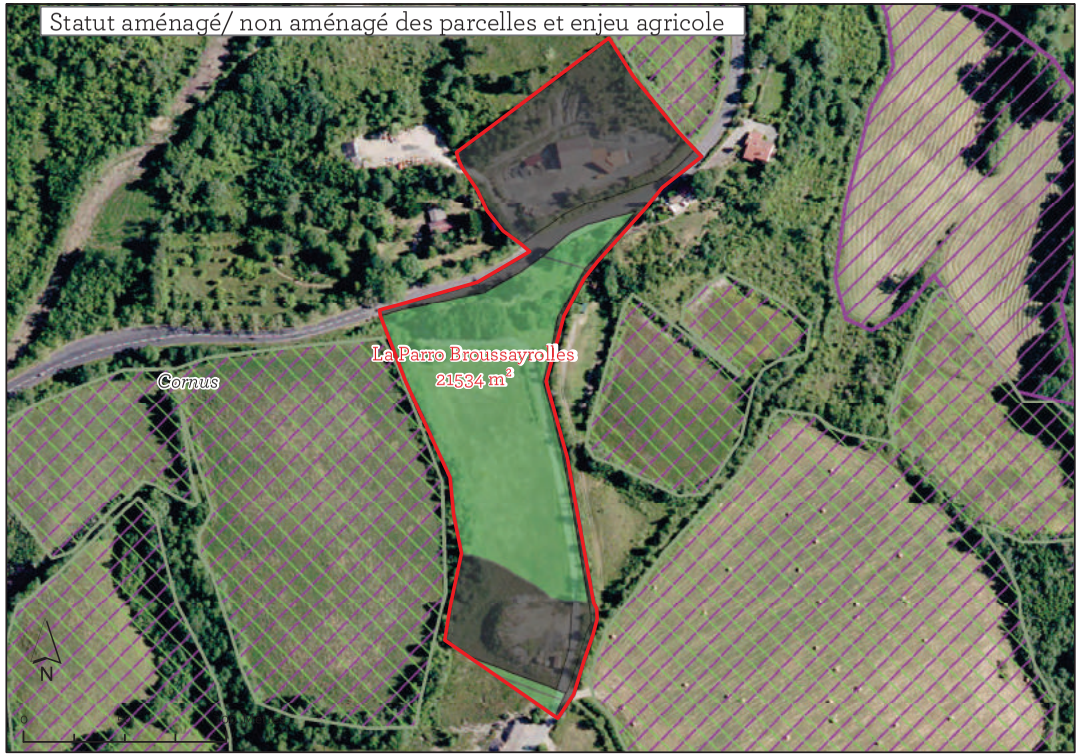

Enjeux risques

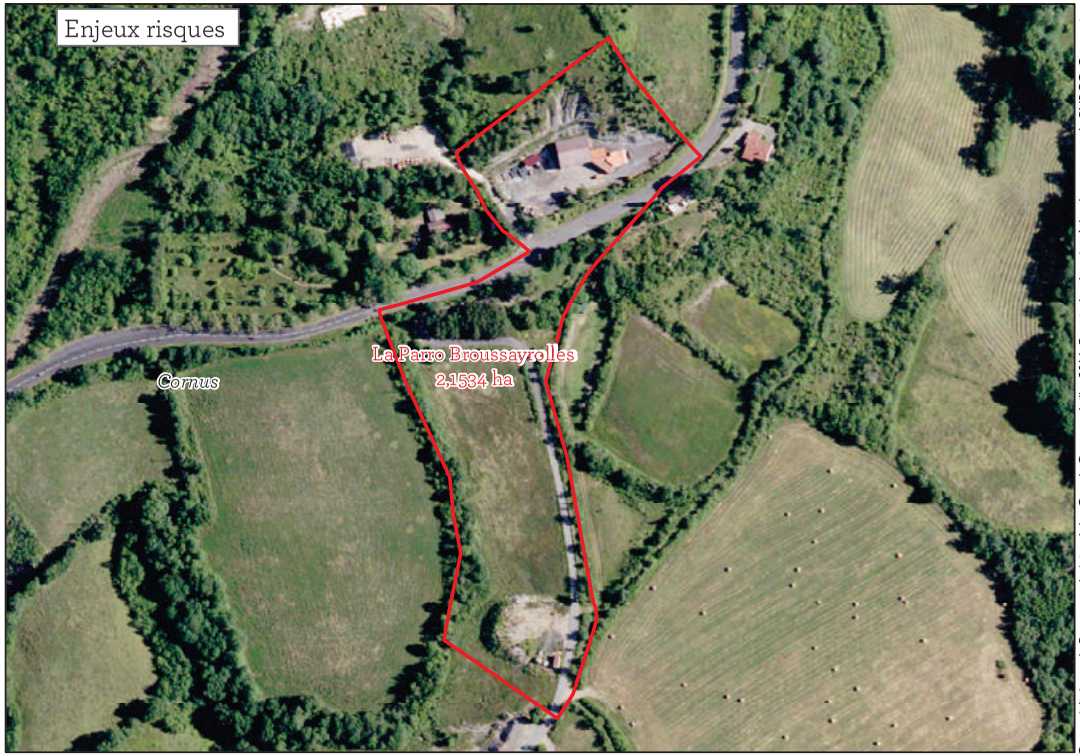

Carte réalisée par le Parc naturel régional des Grands Causses - Juillet 2016. Extrait des données Atlas des paysages du PNRGC, Occupation des Sols 2010 du PNRGC - SIRS 2012. Périmètres des ZA : DDT Aveyron, TVB du PNRGC - Biotope, et Atlas des Zones inondables de Midi-Pyrénées ou PPRI : DREAL Midi-Pyrénées, BD Ortho 2013 et BD TOPO de l'IGN 2014.

Enjeux biodiversité



Enjeux paysagers



Statut aménagé/ non aménagé des parcelles et enjeu agricole



Enjeux risques



Carte réalisée par le Parc naturel régional des Grands Causses - Juillet 2016. Extrait des données Atlas des paysages du PNRGC, Occupation des Sols 2010 du PNRGC - SIRS 2012. Périmètres des ZA : DDT Aveyron, TVB du PNRGC - Biotope, et Atlas des Zones inondables de Midi-Pyrénées ou PPRI : DREAL Midi-Pyrénées, BD Ortho 2013 et BD TOPO de l'IGN 2014.

Enjeux biodiversité

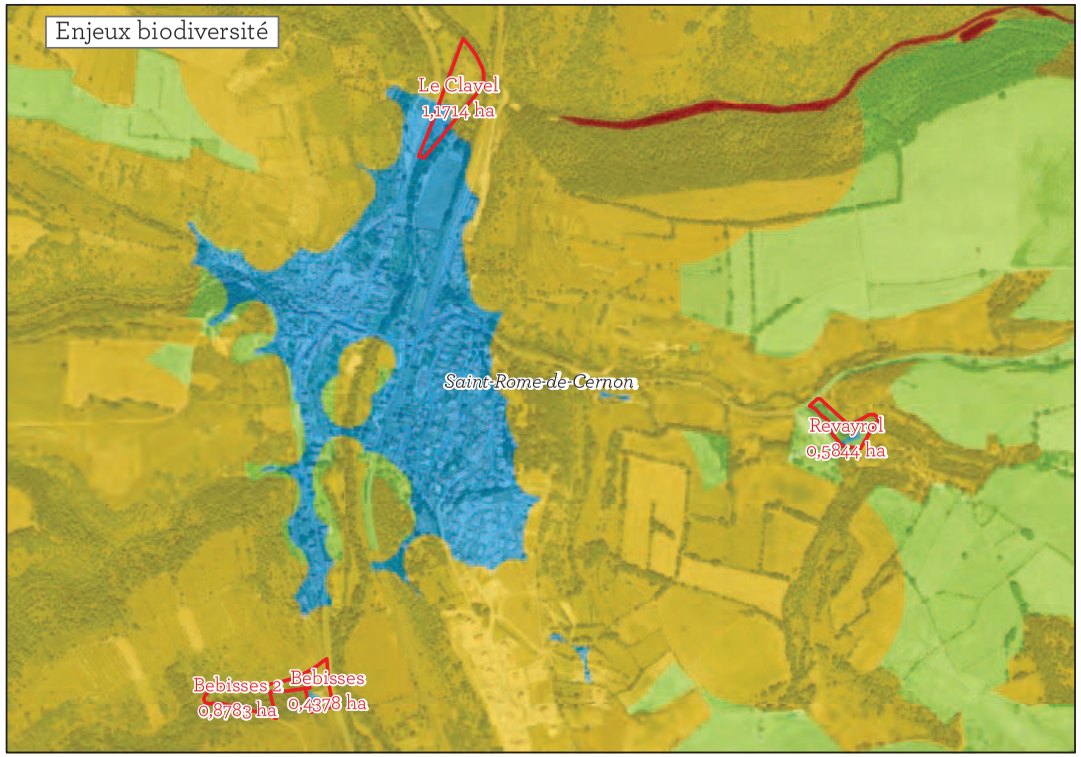

Enjeux paysagers

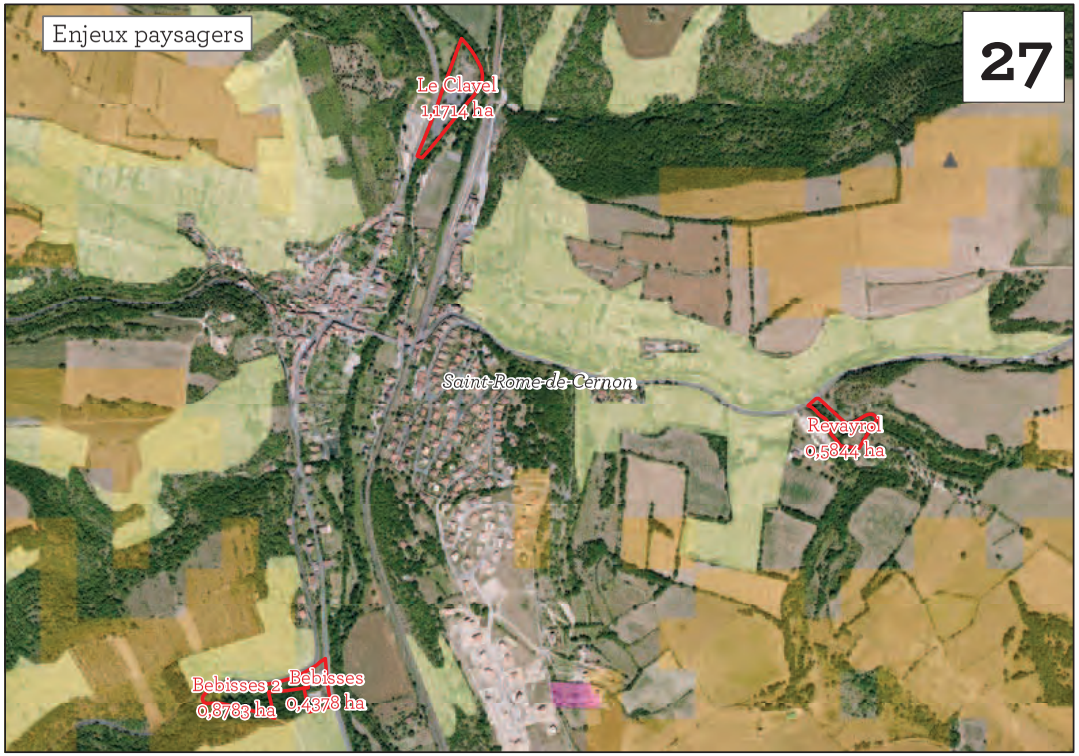

Statut aménagé/ non aménagé des parcelles et enjeu agricole

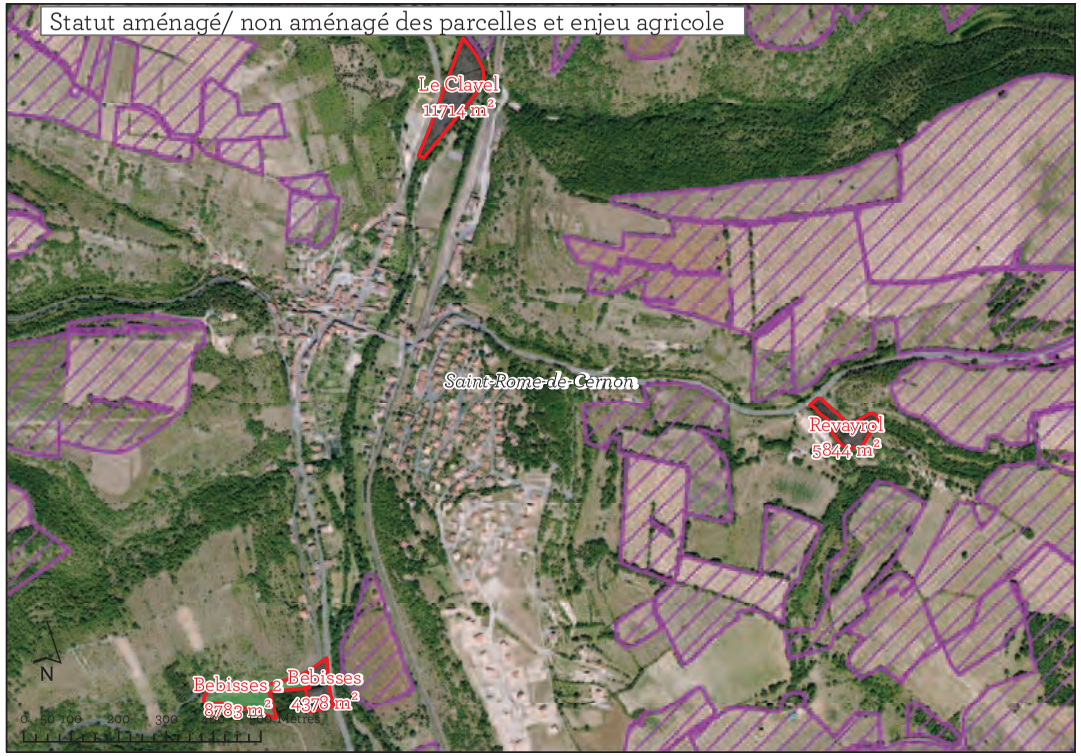

Enjeux risques

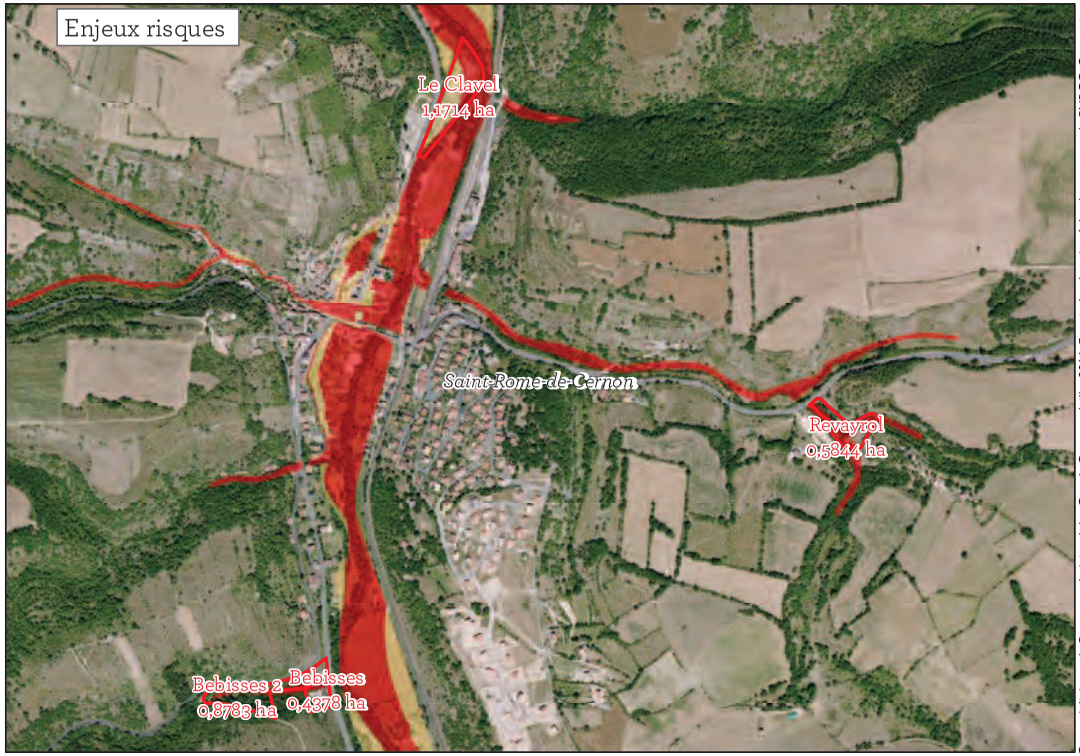

Carte réalisée par le Parc naturel régional des Grands Causses - Juillet 2016. Extrait des données Atlas des paysages du PNRGC, Occupation des Sols 2010 du PNRGC - SIRS 2012. Périmètres des ZA : DDT Aveyron, TVB du PNRGC - Biotope, et Atlas des Zones inondables de Midi-Pyrénées ou PPRI : DREAL Midi-Pyrénées, BD Ortho 2013 et BD TOPO de l'IGN 2014.

Enjeux biodiversité

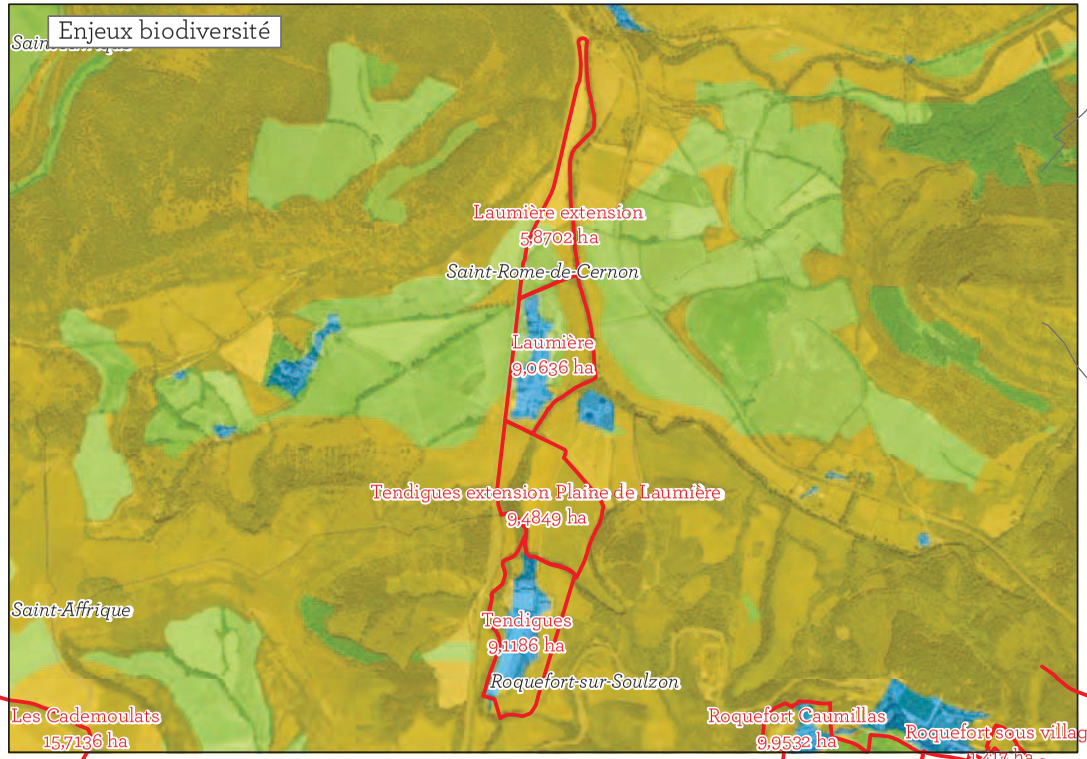

Enjeux paysagers



Statut aménagé/ non aménagé des parcelles et enjeu agricole

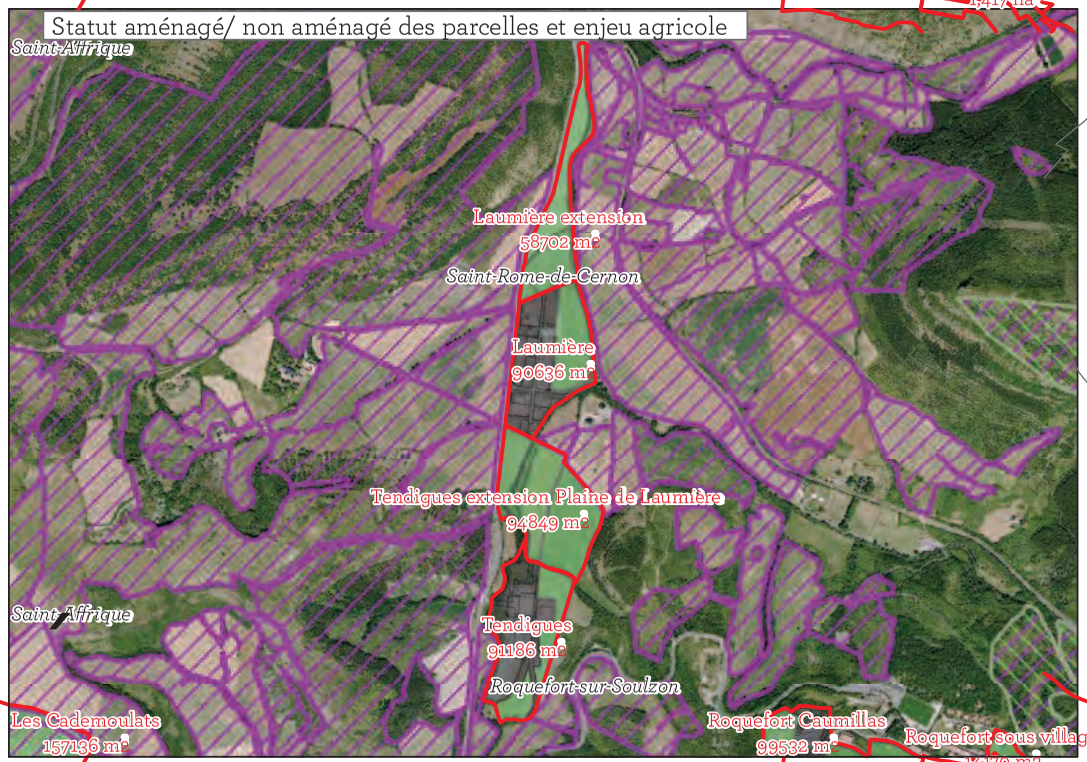

Enjeux risques

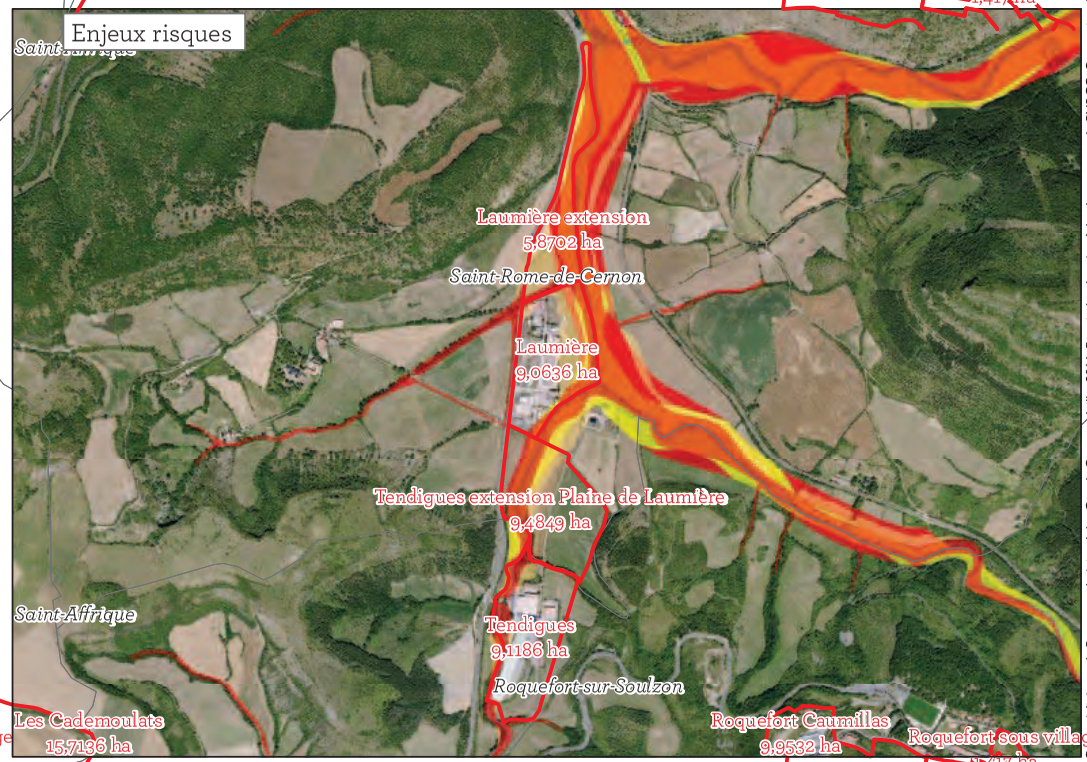

Carte réalisée par le Parc naturel régional des Grands Causses - Juillet 2016. Extrait des données Atlas des paysages du PNRGC, Occupation des sols 2010 du PNRGC - SIRS 2012, Périmètres des ZA : DDT Aveyron, TVB du PNRGC - Biotope, et Atlas des Zones inondables de Midi-Pyrénées ou PPRI : DREAL Midi-Pyrénées, BD Ortho 2013 et BD TOPO de l'IGN 2014.

Enjeux biodiversité

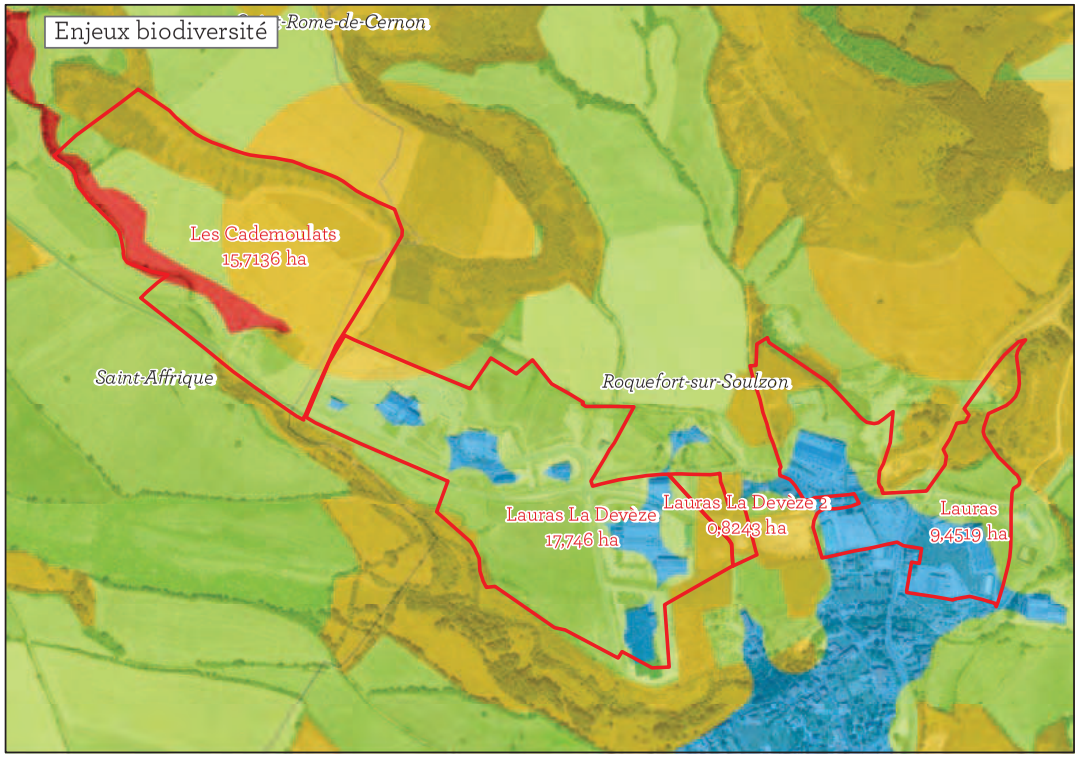

Enjeux paysagers

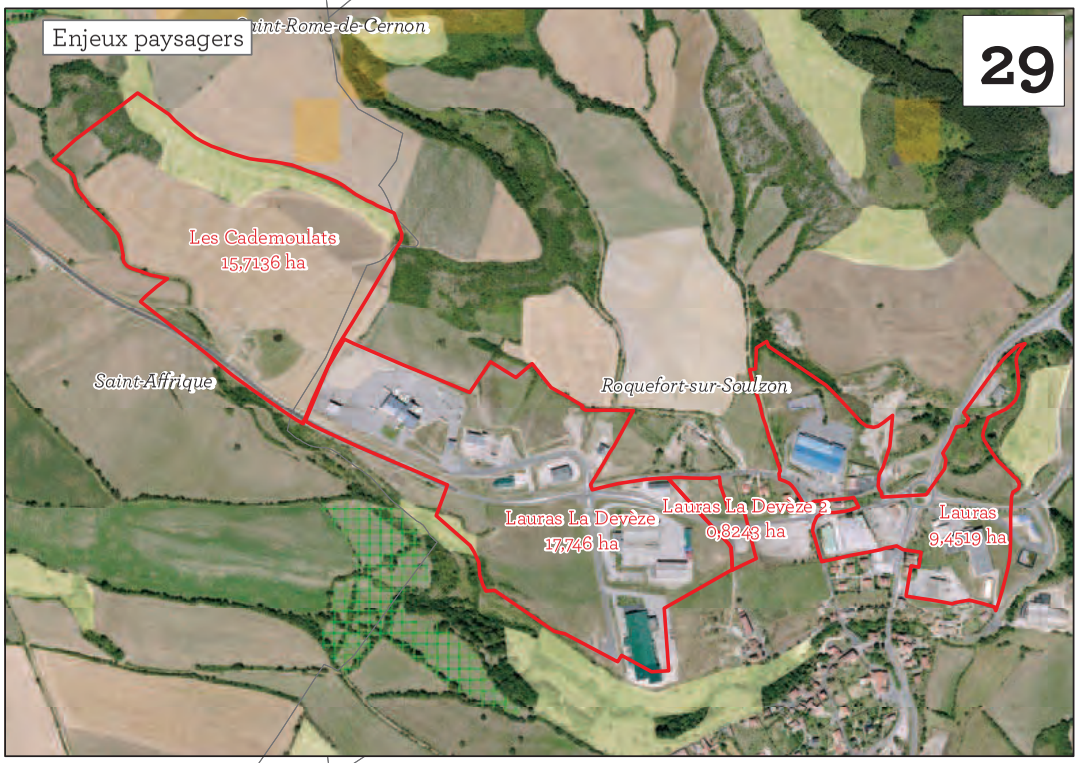

Statut aménagé/ non aménagé des parcelles et enjeu agricole

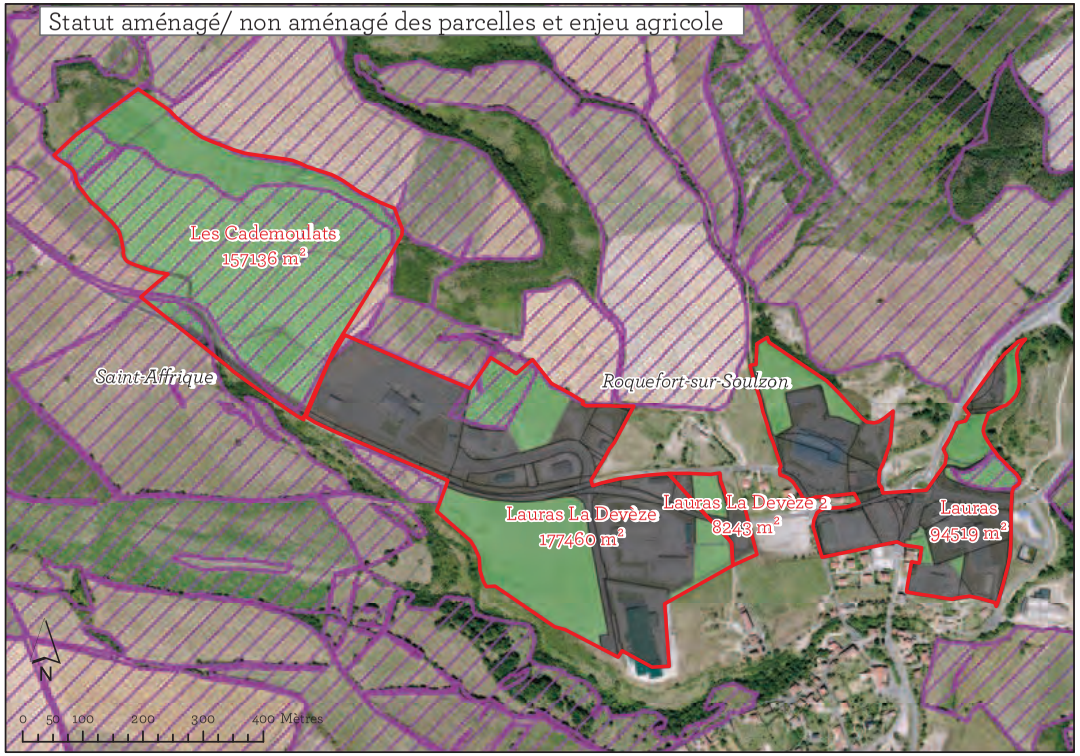

Enjeux risques

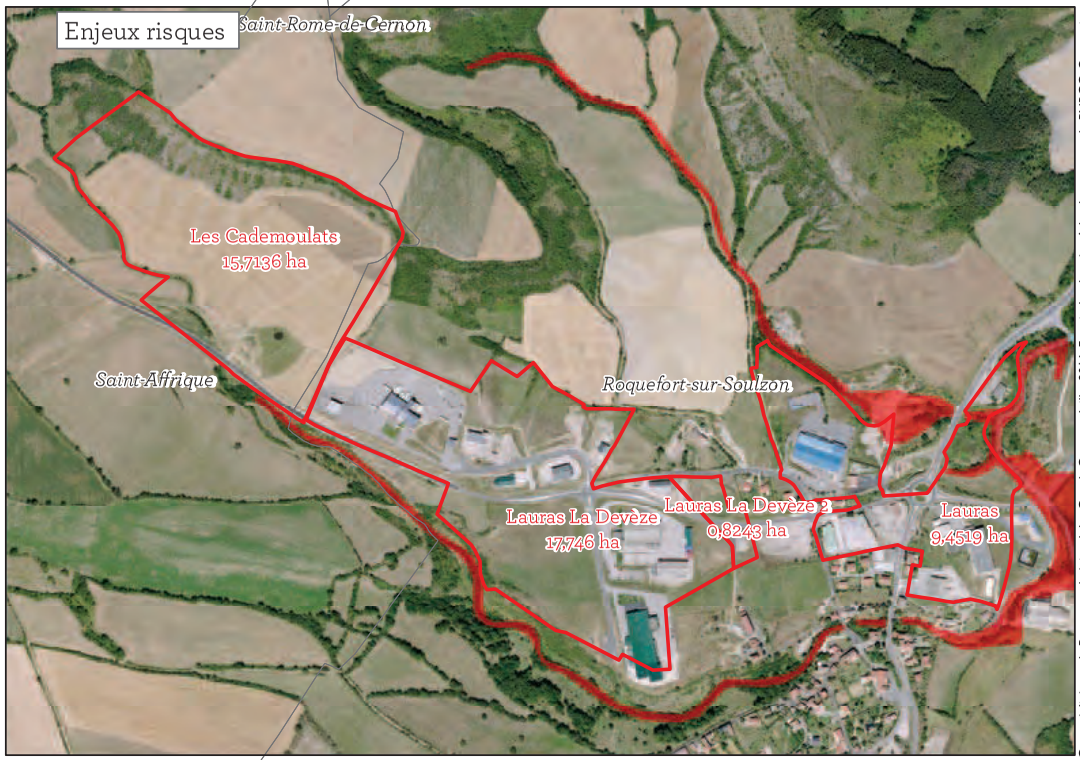

Carte réalisée par le Parc naturel régional des Grands Causses - Juillet 2016. Extrait des données Atlas des paysages du PNRGC, Occupation des Sols 2010 du PNRGC - SIRS 2012. Périmètres des ZA : DDT Aveyron, TVB du PNRGC - Biotope, et Atlas des Zones inondables de Midi-Pyrénées ou PPRI : DREAL Midi-Pyrénées, BD Ortho 2013 et BD TOPO de l'IGN 2014.

Enjeux biodiversité



Enjeux paysagers

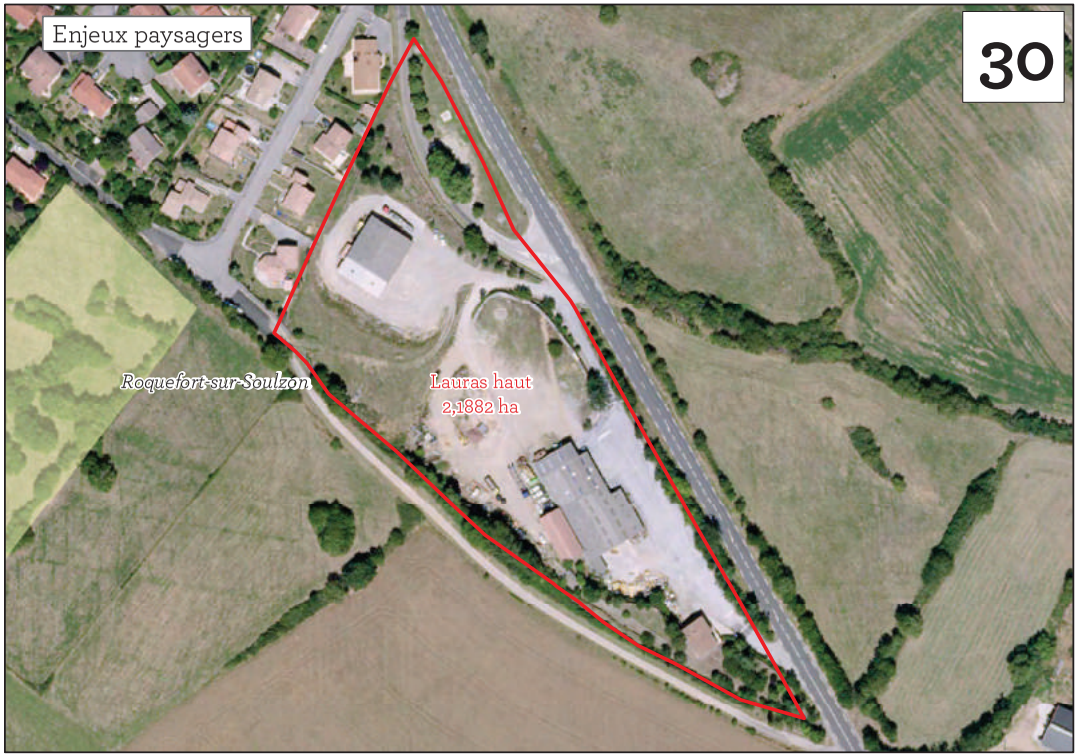

Statut aménagé/ non aménagé des parcelles et enjeu agricole

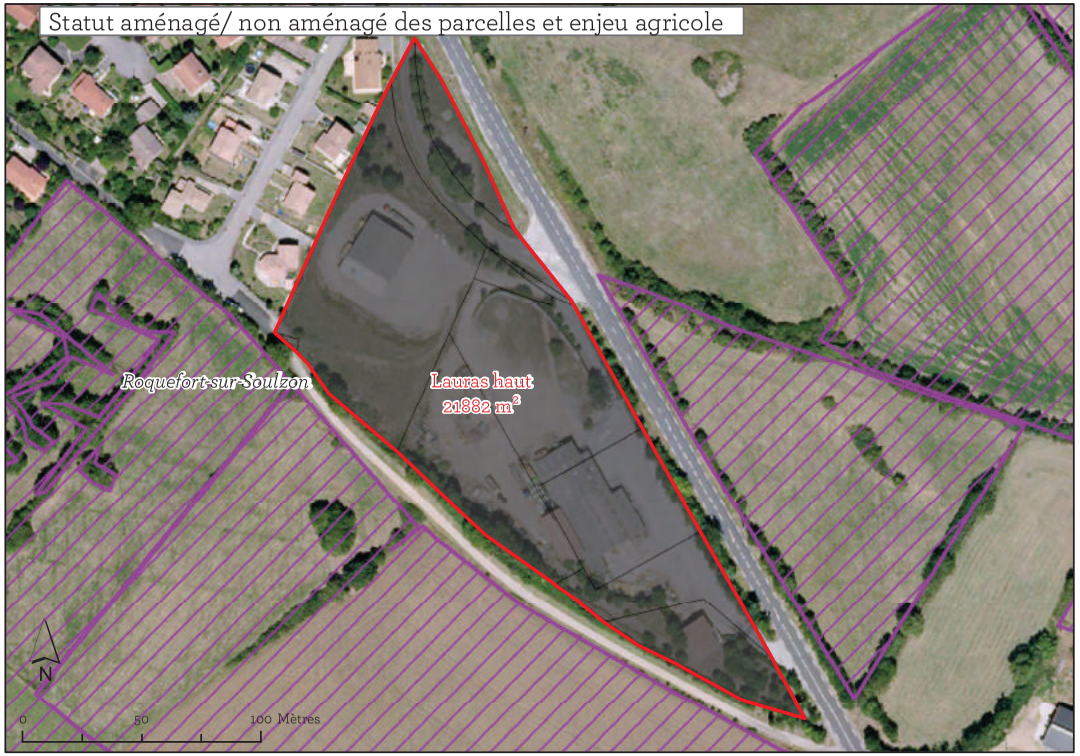

Enjeux risques

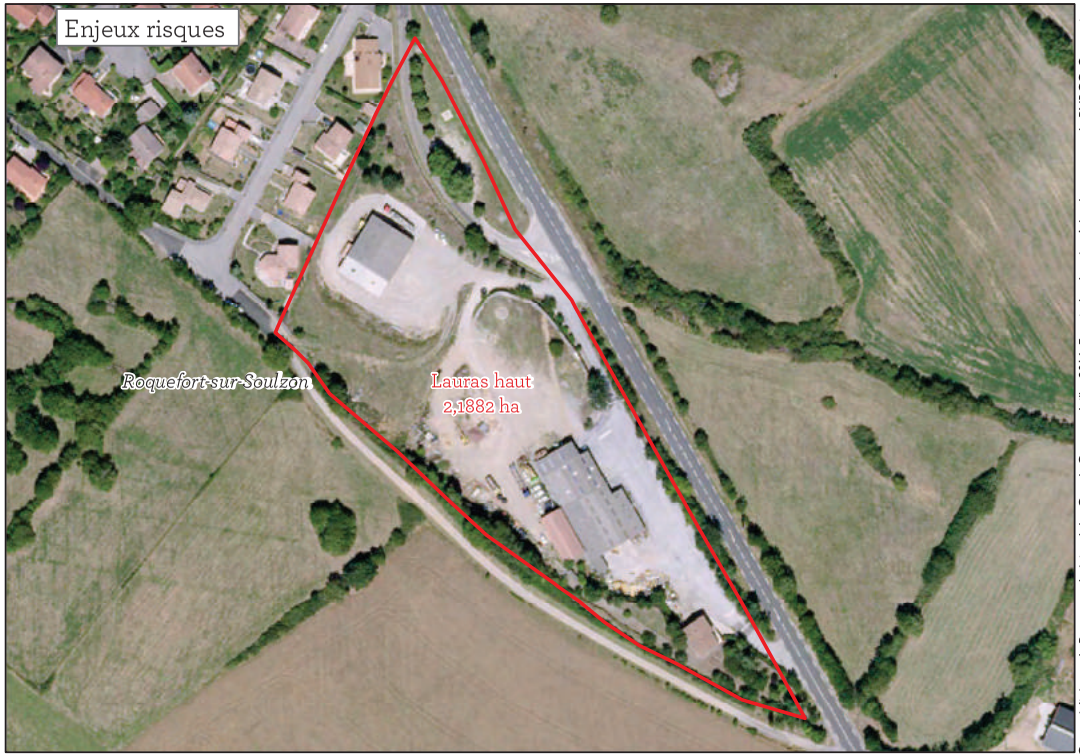

Carte réalisée par le Parc naturel régional des Grands Causses - Juillet 2016. Extrait des données Atlas des paysages du PNRGC, Occupation des Sols 2010 du PNRGC - SIRS 2012. Périmètres des ZA : DDT Aveyron, TVB du PNRGC - Biotope, et Atlas des Zones inondables de Midi-Pyrénées ou PPRI : DREAL Midi-Pyrénées, BD Ortho 2013 et BD TOPO de l'IGN 2014.

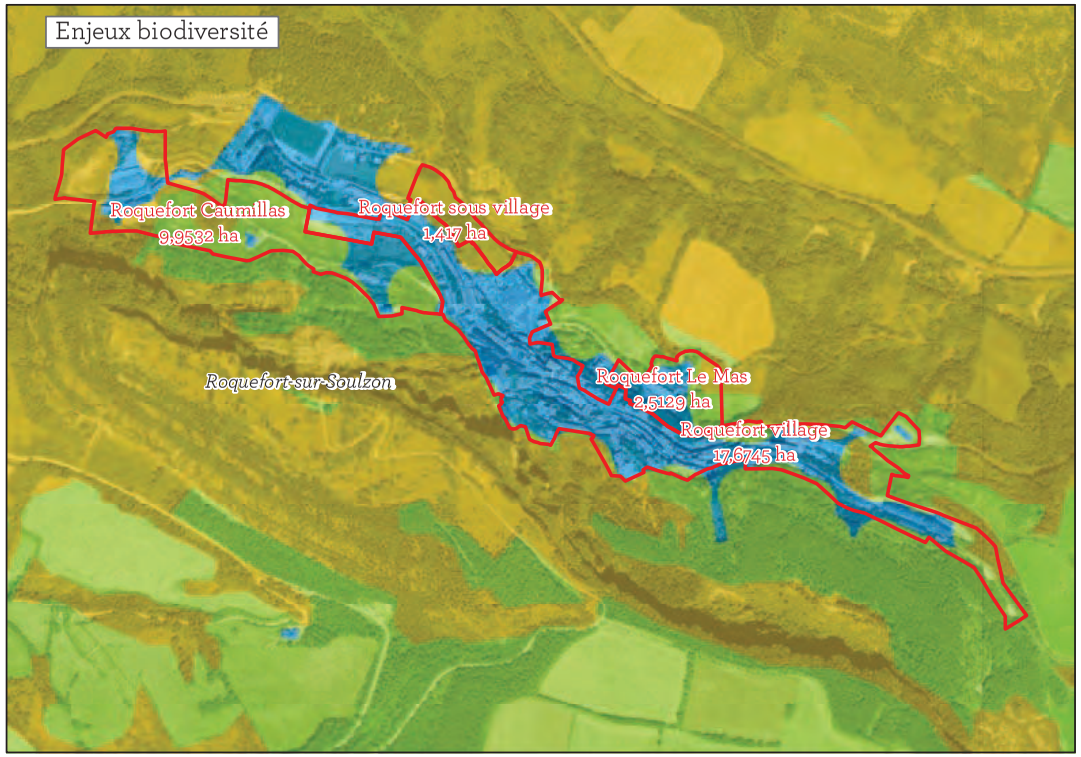

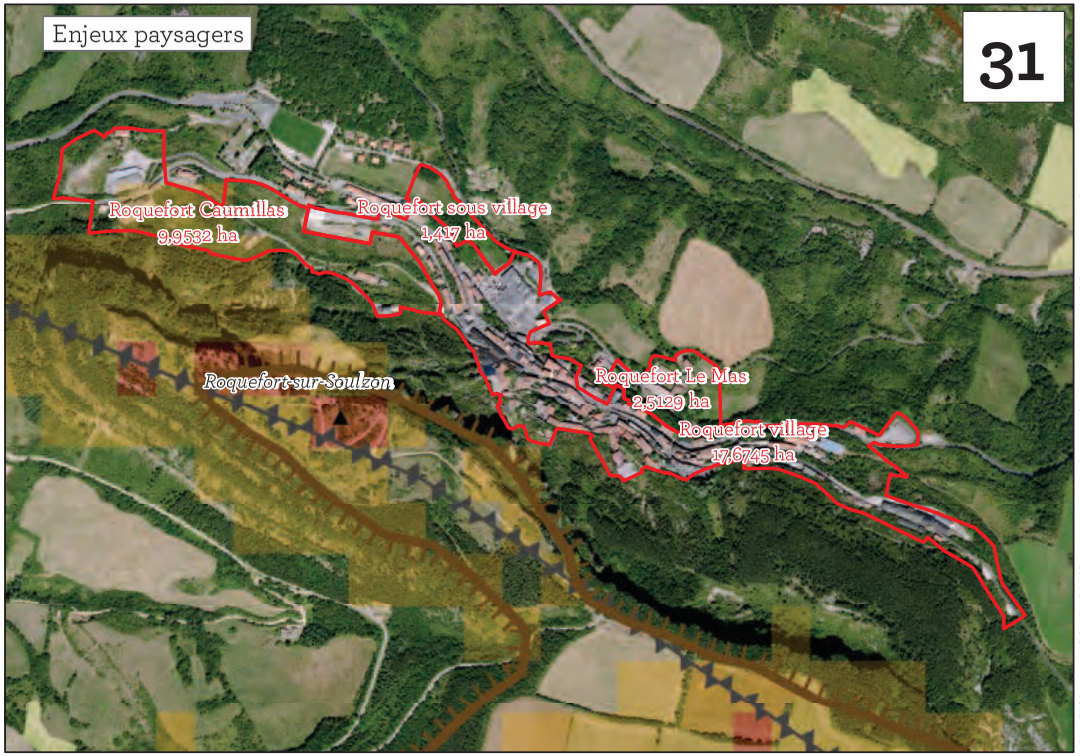

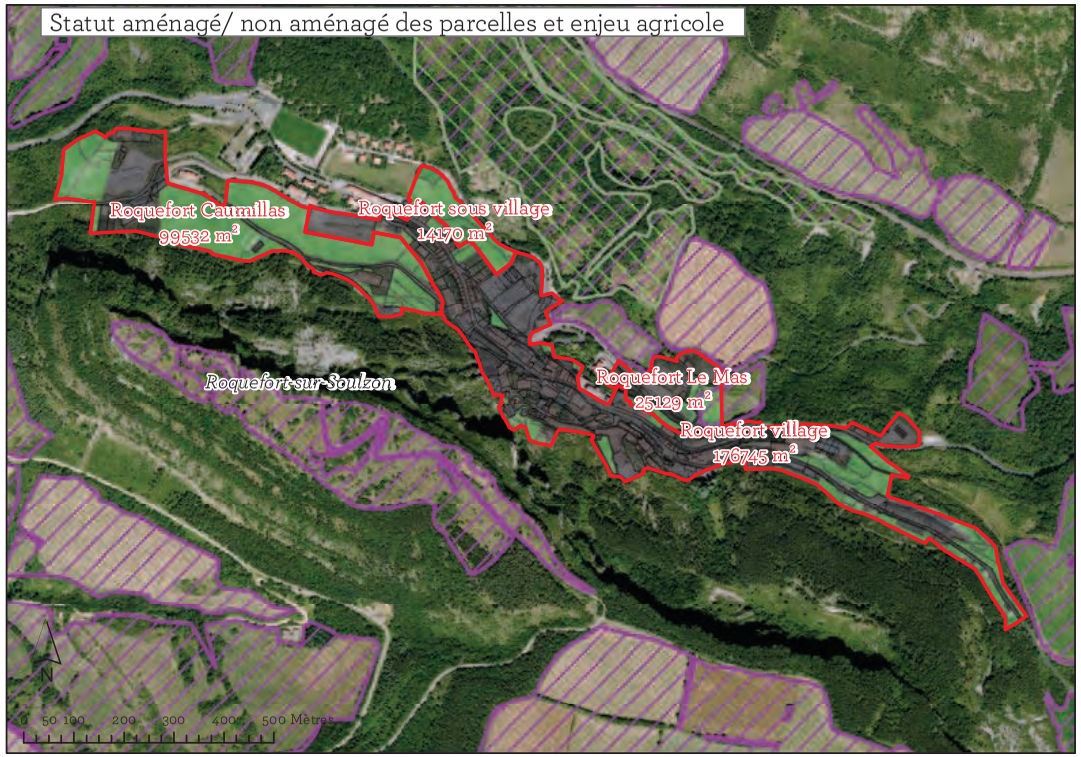

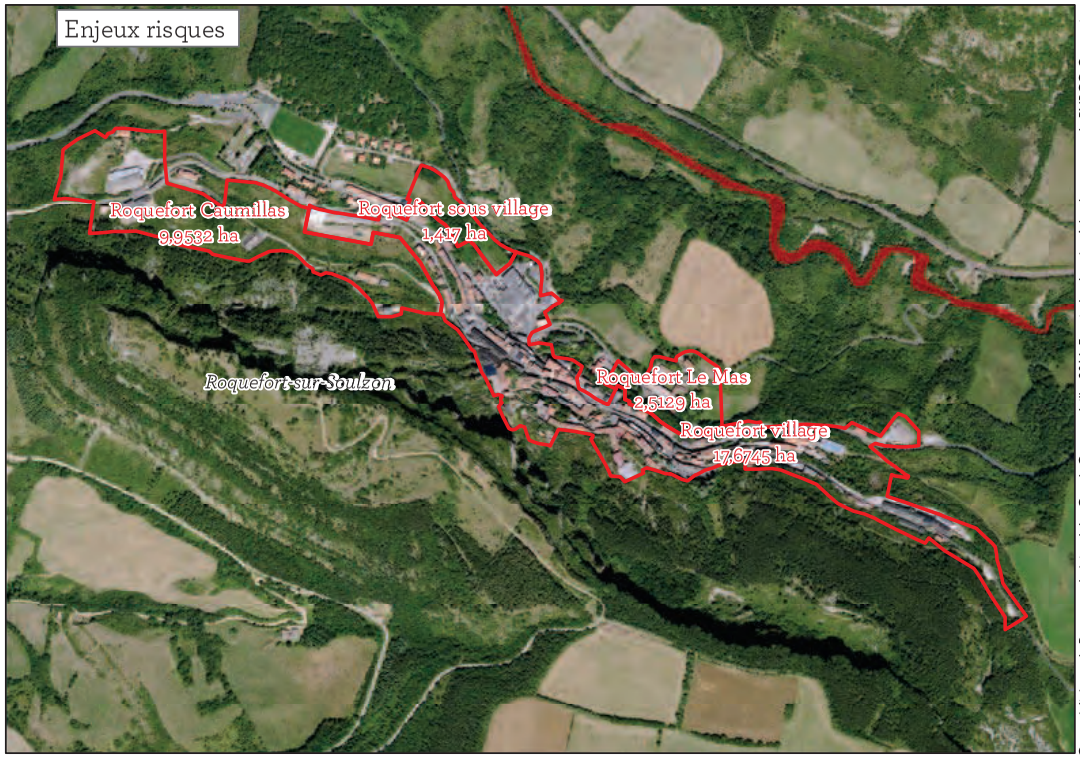

Carte réalisée par le Parc naturel régional des Grands Causses - Juillet 2016. Extrait des données Atlas des paysages du PNRGC, Occupation des Sols 2010 du PNRGC - SIRS 2012. Périmètres des ZA : DDT Aveyron, TVB du PNRGC - Biotope, et Atlas des Zones inondables de Midi-Pyrénées ou PPRI : DREAL Midi-Pyrénées, BD Ortho 2013 et BD TOPO de l'IGN 2014.

Enjeux biodiversité

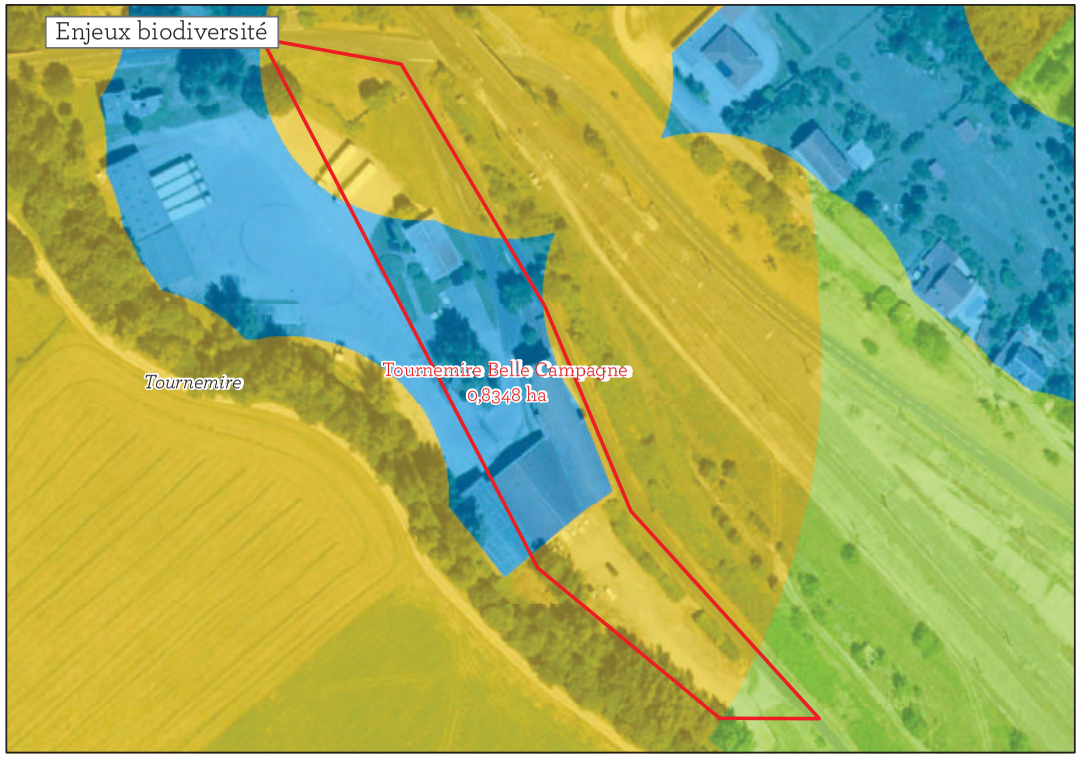

Enjeux paysagers

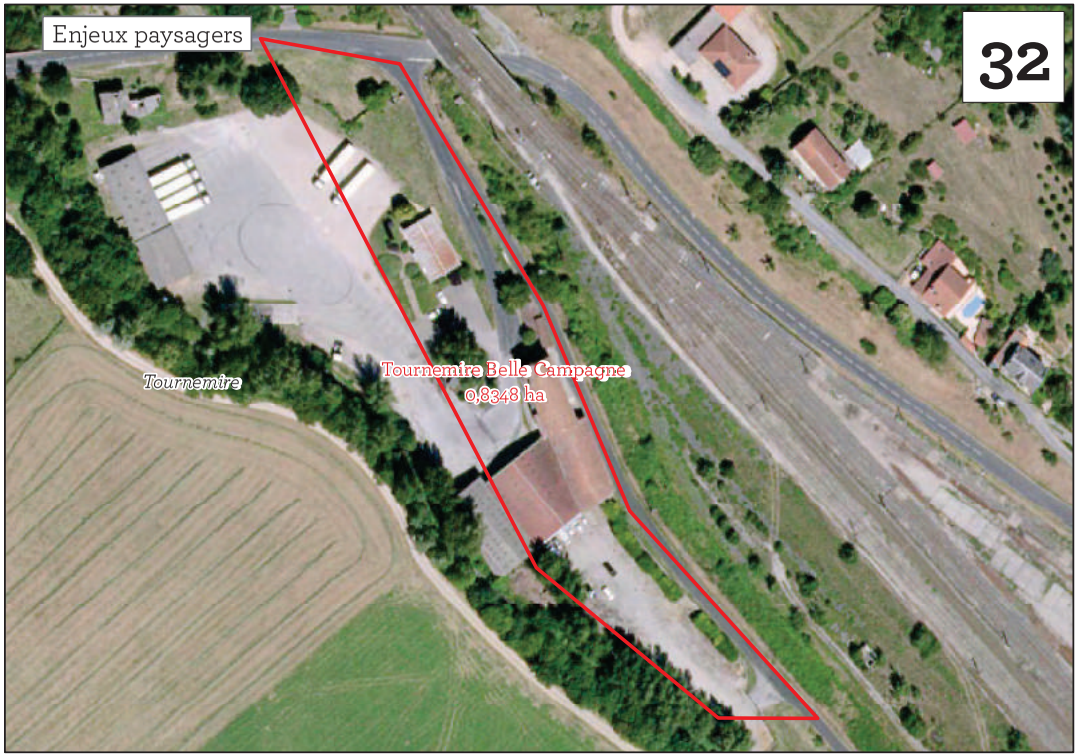

Statut aménagé/ non aménagé des parcelles et enjeu agricole

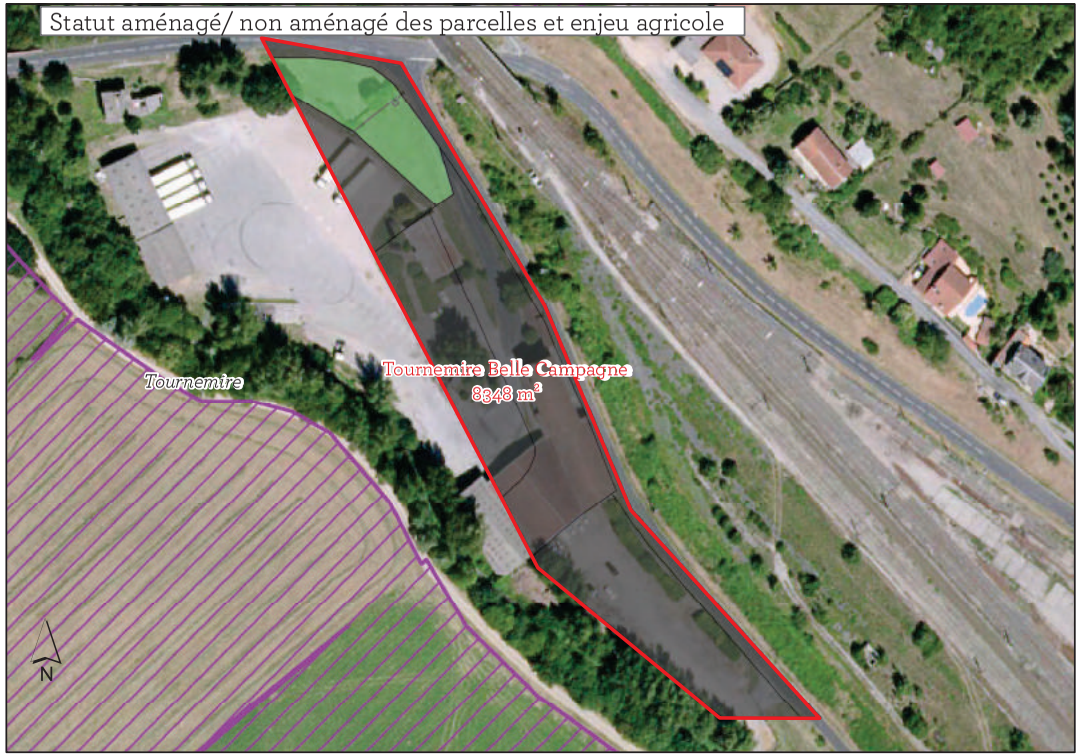

Enjeux risques

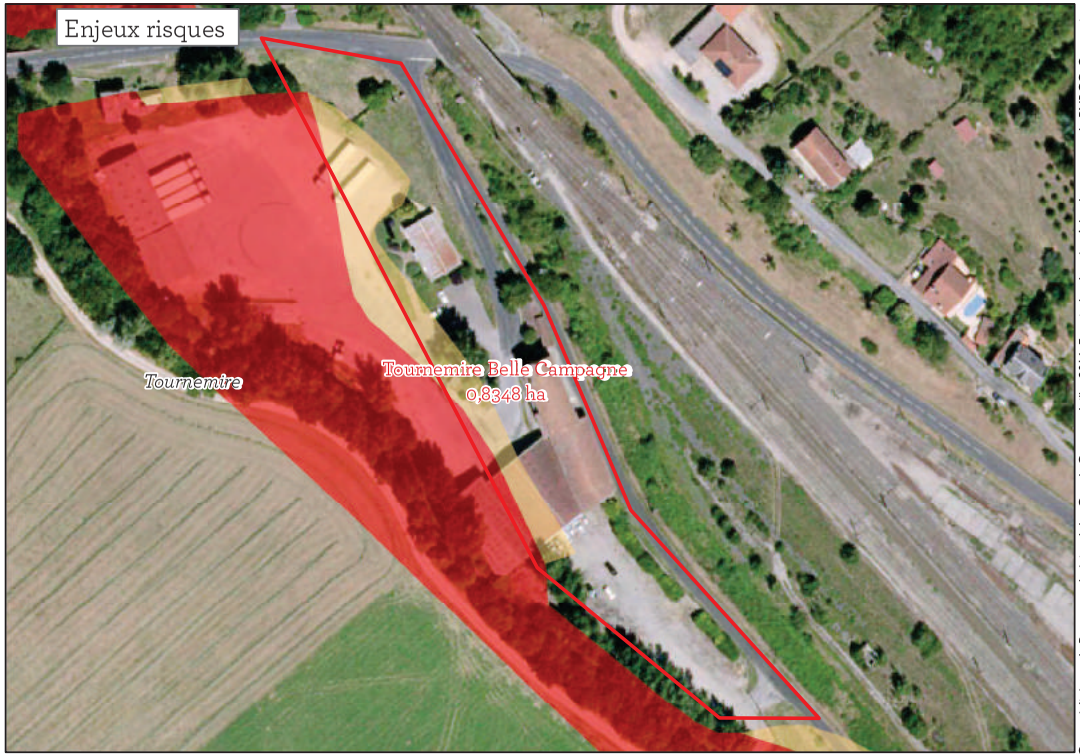

Carte réalisée par le Parc naturel régional des Grands Causses - Juillet 2016. Extrait des données Atlas des paysages du PNRGC, Occupation des Sols 2010 du PNRGC - SIRS 2012. Périmètres des ZA : DDT Aveyron, TVB du PNRGC - Biotope, et Atlas des Zones inondables de Midi-Pyrénées ou PPRI : DREAL Midi-Pyrénées, BD Ortho 2013 et BD TOPO de l'IGN 2014.

Enjeux biodiversité

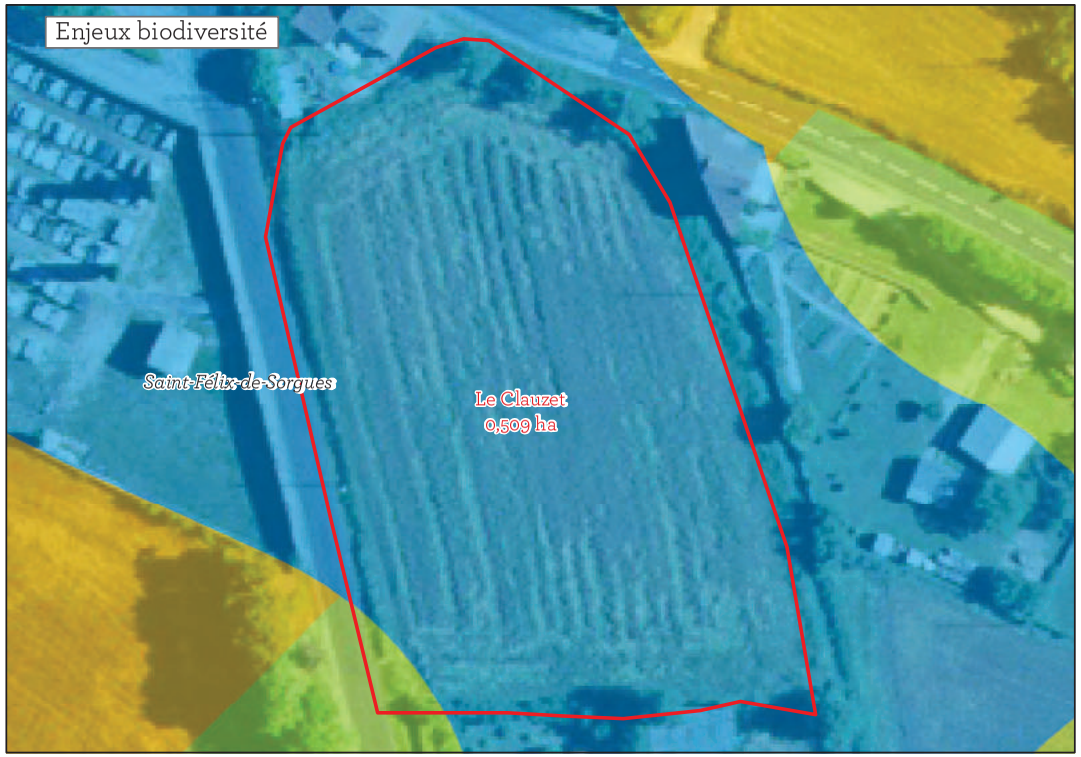

Enjeux paysagers



Statut aménagé/ non aménagé des parcelles et enjeu agricole



Enjeux risques



Carte réalisée par le Parc naturel régional des Grands Causses - Juillet 2016. Extrait des données Atlas des paysages du PNRGC, Occupation des Sols 2010 du PNRGC - SIRS 2012. Périmètres des ZA : DDT Aveyron, TVB du PNRGC - Biotope, et Atlas des Zones inondables de Midi-Pyrénées ou PPRI : DREAL Midi-Pyrénées, BD Ortho 2013 et BD TOPO de l'IGN 2014.

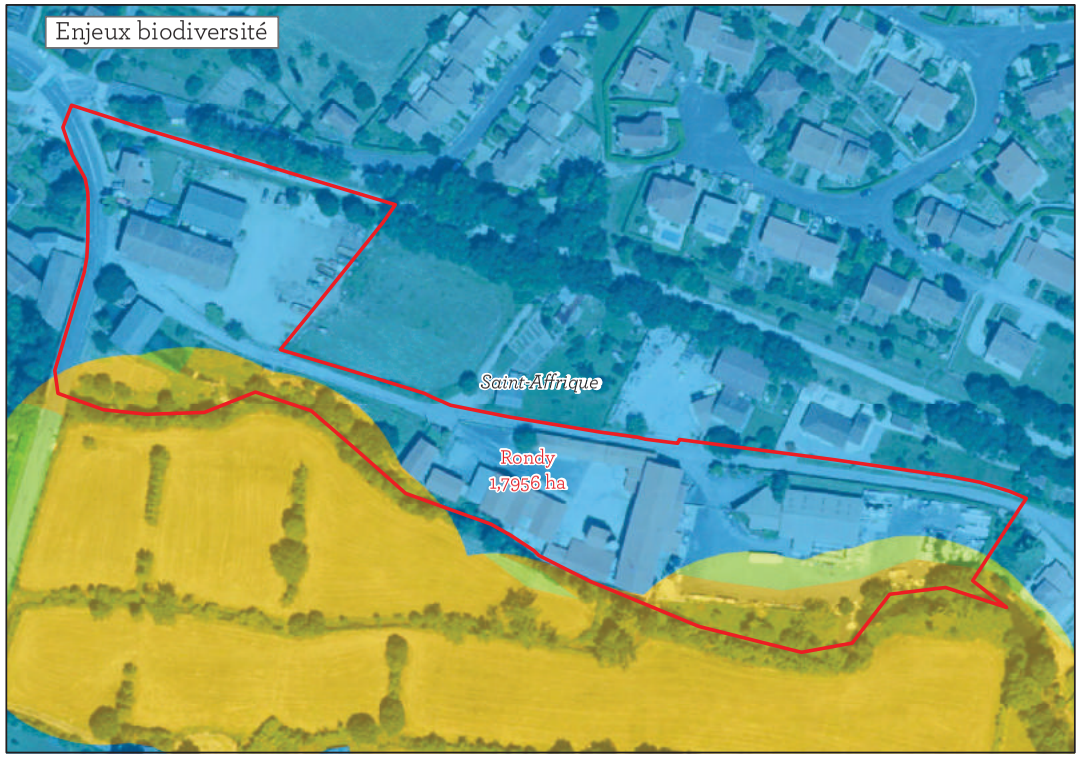



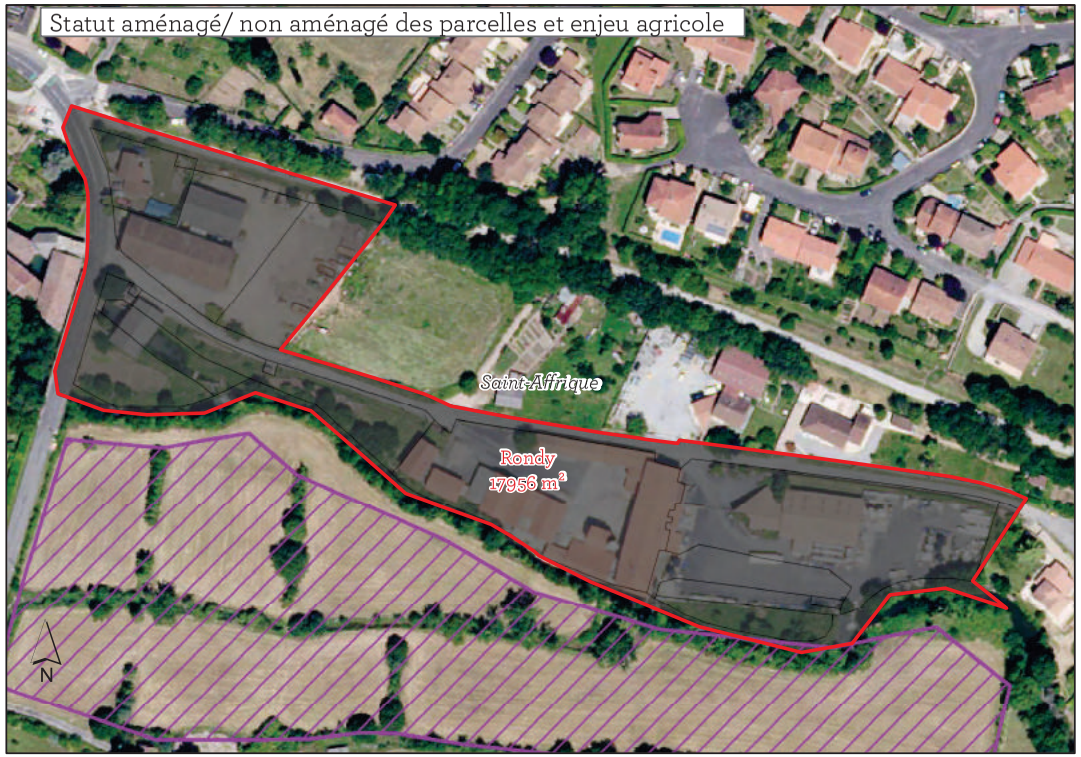



Carte réalisée par le Parc naturel régional des Grands Causses - Juillet 2016. Extrait des données Atlas des paysages du PNRGC, Occupation des Sols 2010 du PNRGC - SIRS 2012. Périmètres des ZA : DDT Aveyron, TVB du PNRGC - Biotope, et Atlas des Zones inondables de Midi-Pyrénées ou PPRI : DREAL Midi-Pyrénées, BD Ortho 2013 et BD TOPO de l'IGN 2014.

Enjeux biodiversité

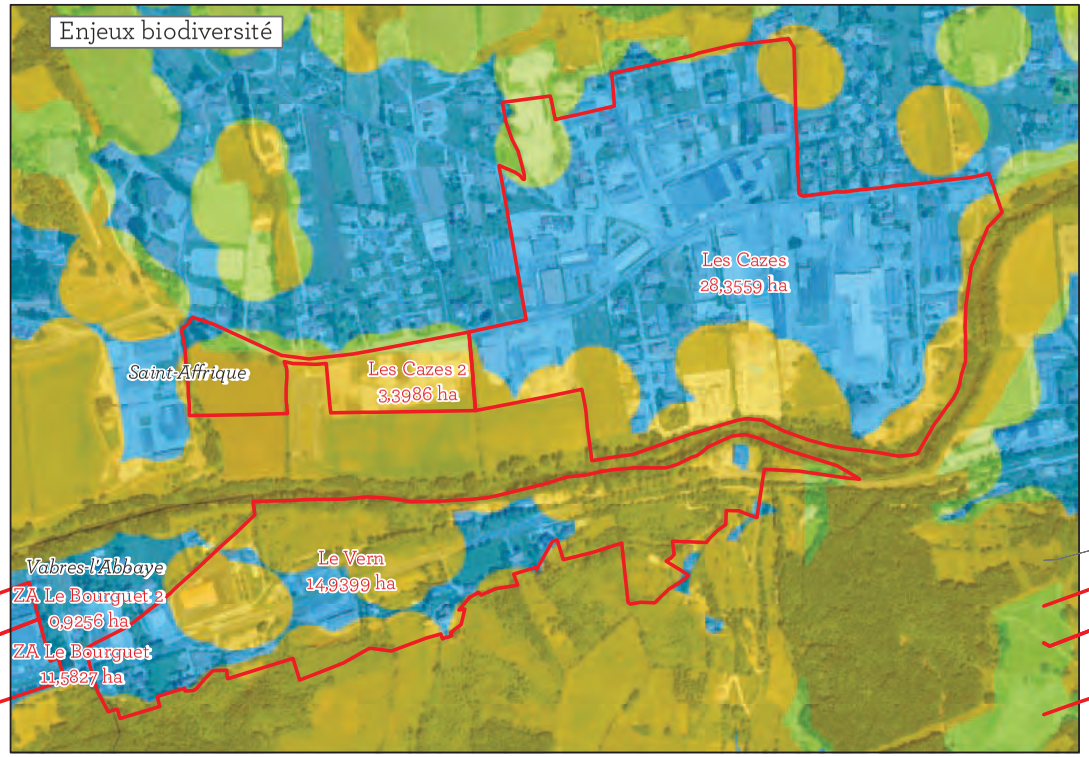

Enjeux paysagers

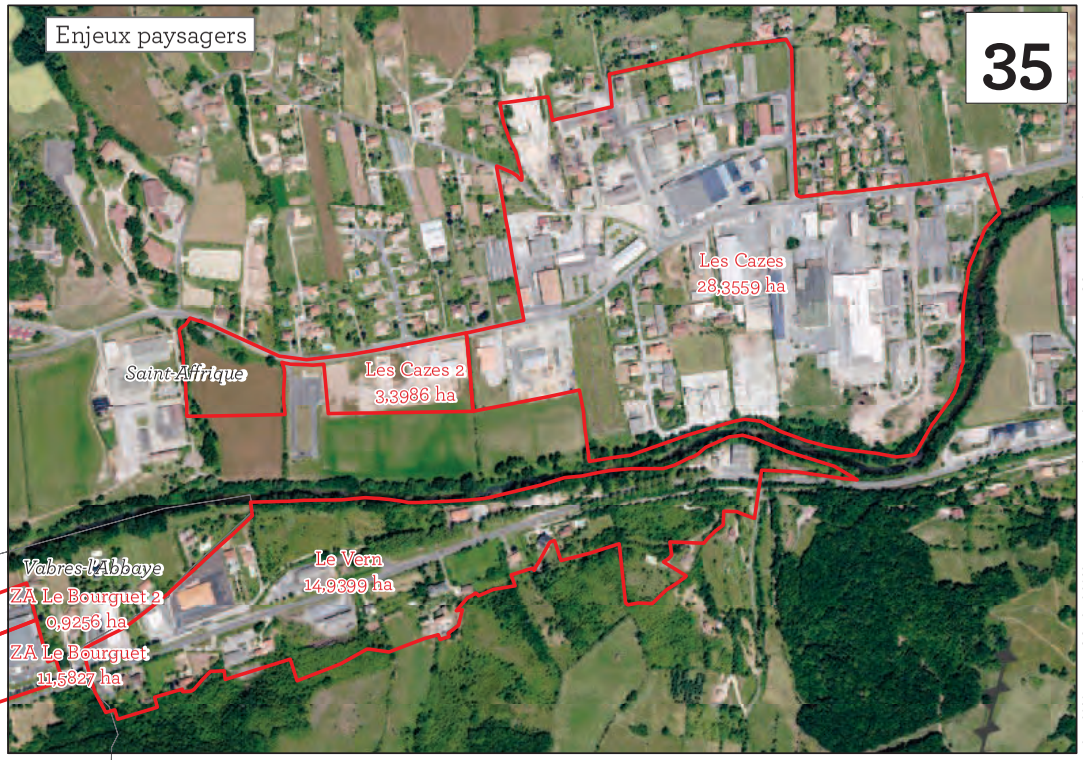

Statut aménagé/ non aménagé des parcelles et enjeu agricole

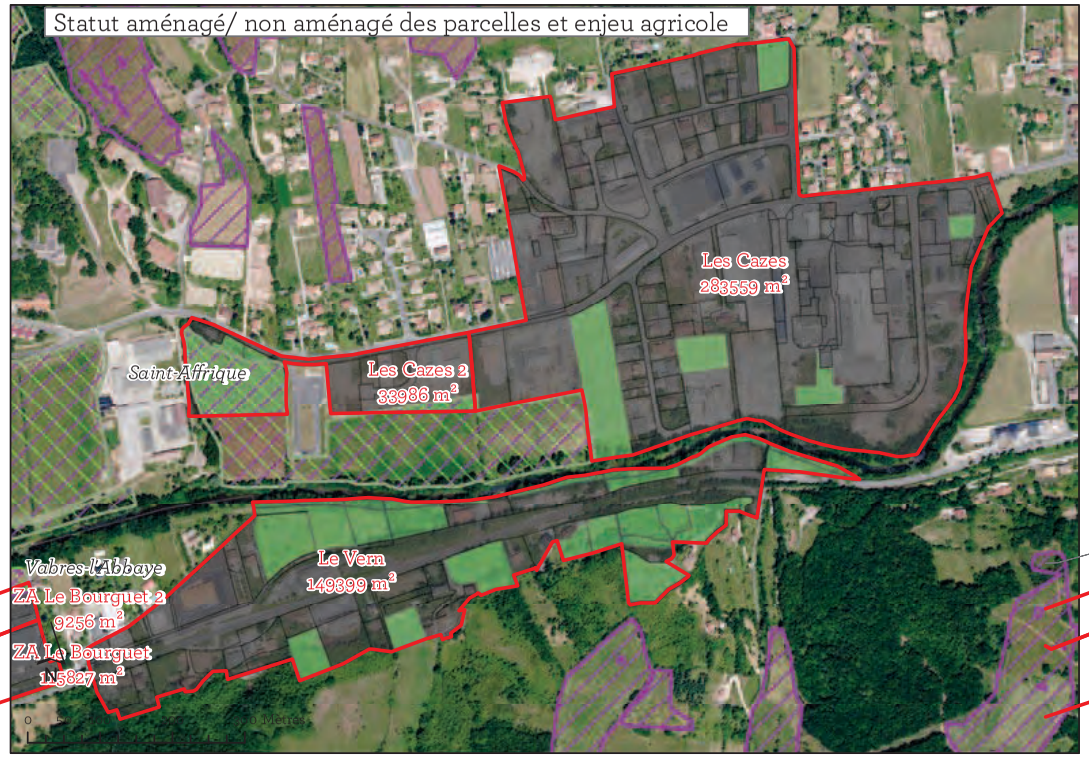

Enjeux risques

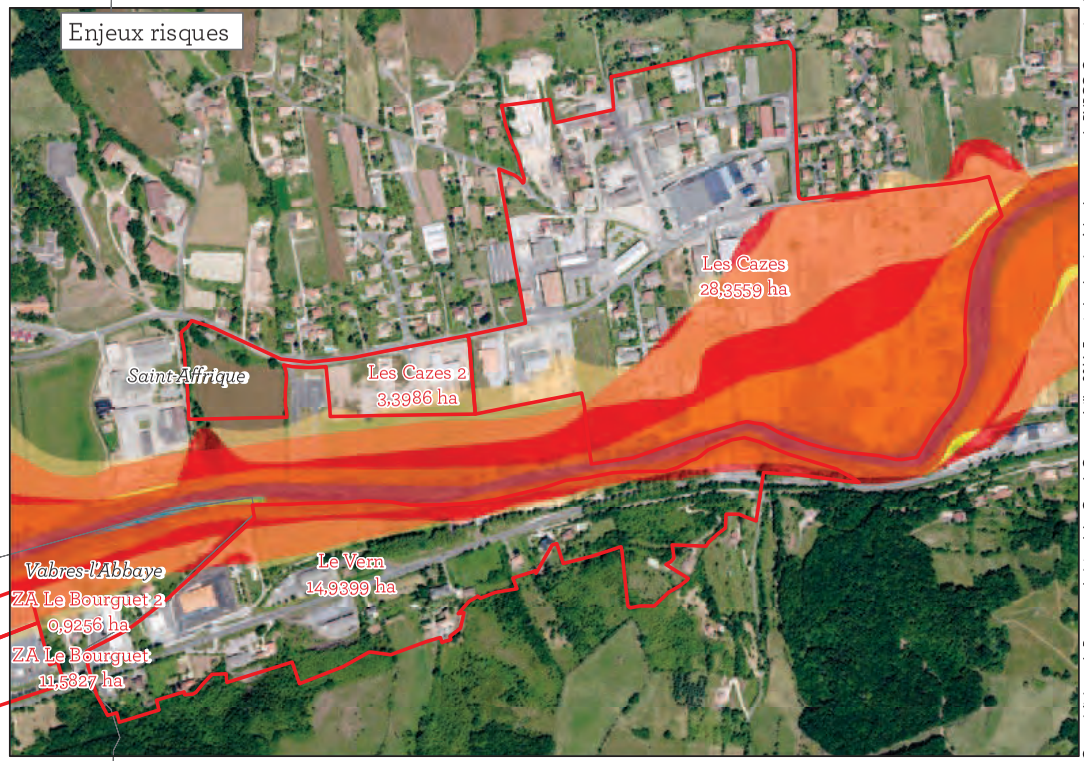

Carte réalisée par le Parc naturel régional des Grands Causses - Juillet 2016. Extrait des données Atlas des paysages du PNRGC, Occupation des Sols 2010 du PNRGC - SIRS 2012. Périmètres des ZA : DDT Aveyron, TVB du PNRGC - Biotope, et Atlas des Zones inondables de Midi-Pyrénées ou PPRI : DREAL Midi-Pyrénées, BD Ortho 2013 et BD TOPO de l'IGN 2014.

Enjeux biodiversité

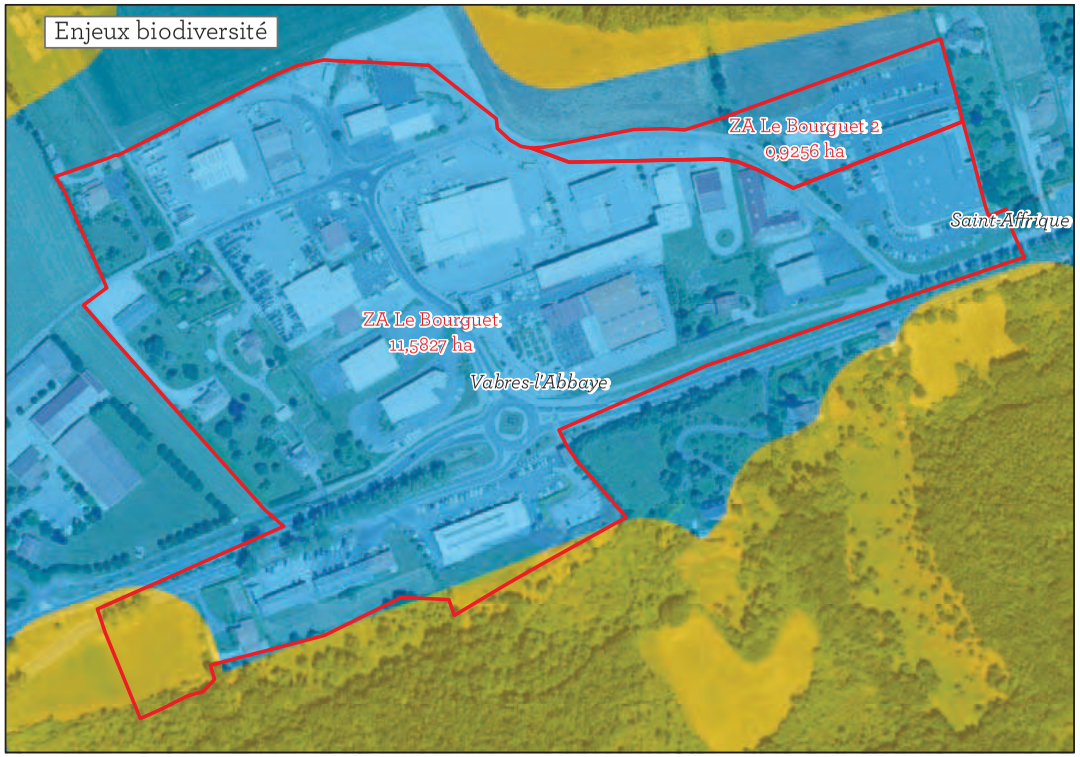

Enjeux paysagers

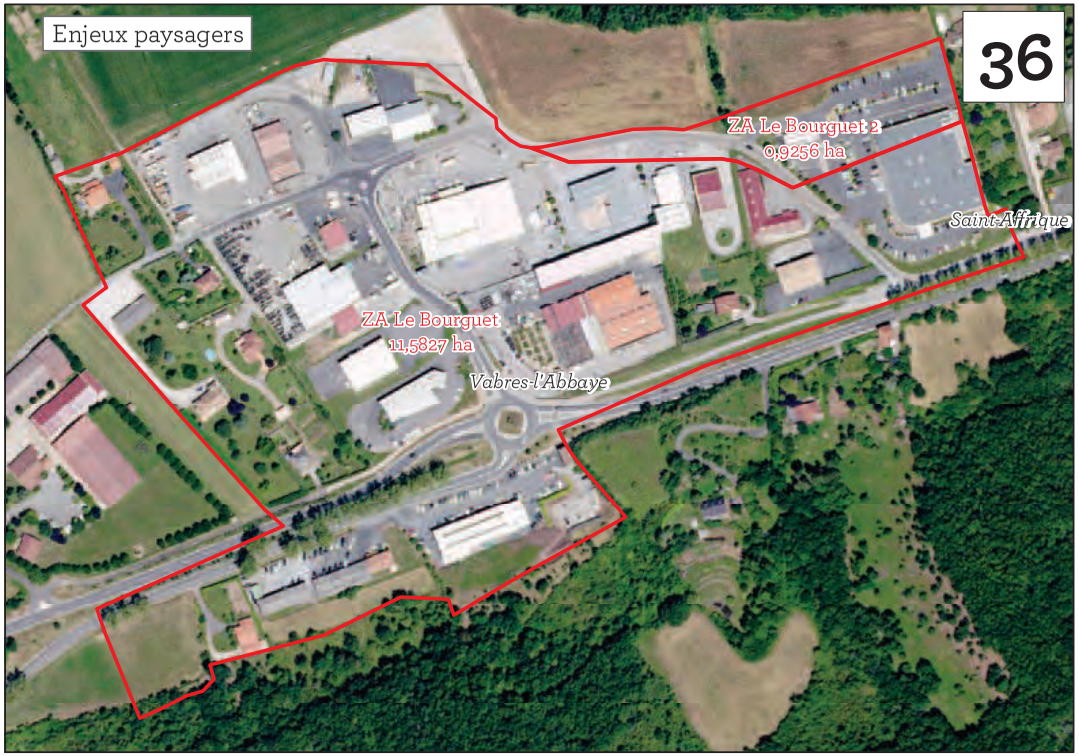

Statut aménagé/ non aménagé des parcelles et enjeu agricole

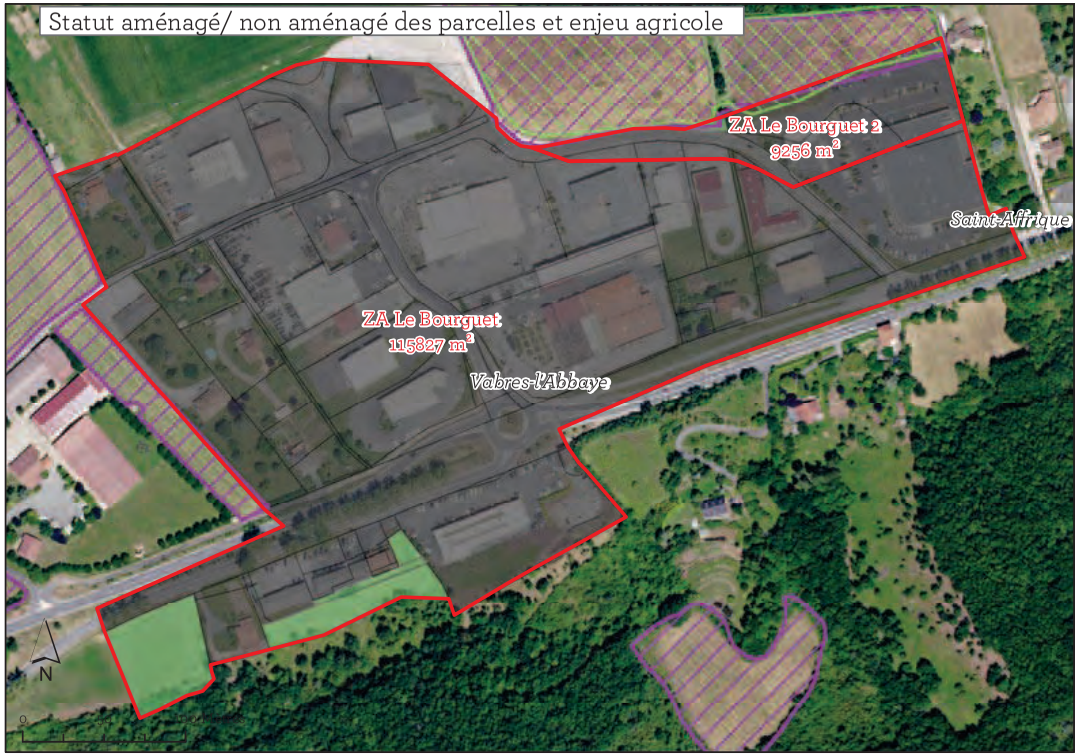

Enjeux risques

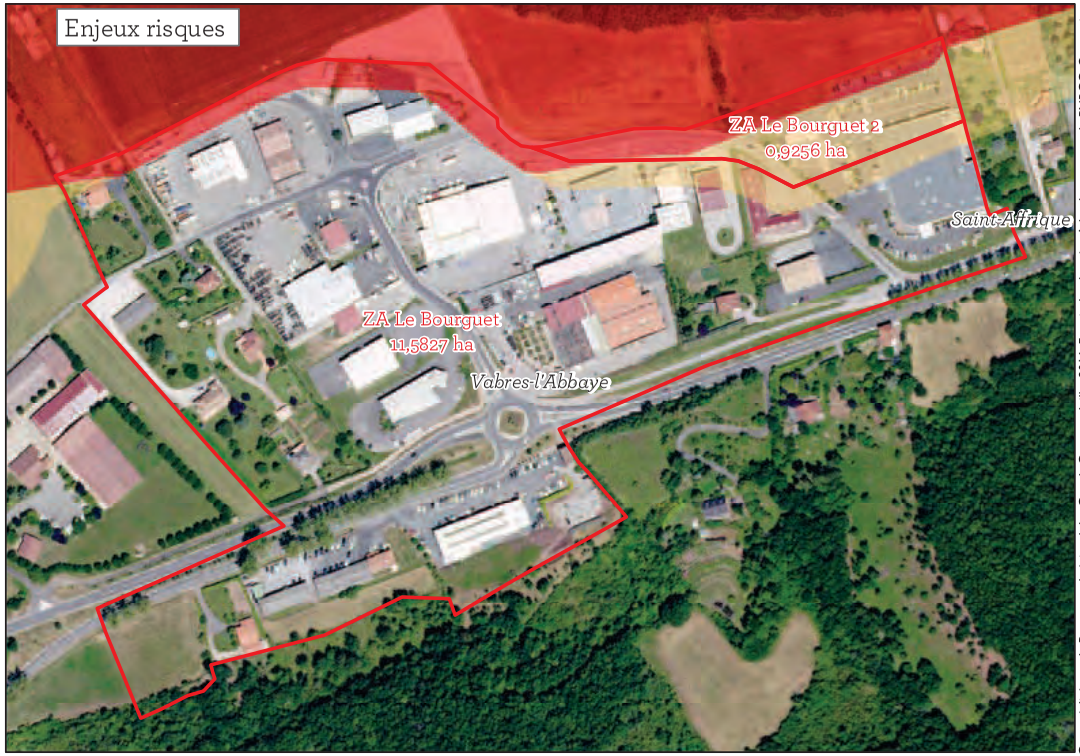

Carte réalisée par le Parc naturel régional des Grands Causses - Juillet 2016. Extrait des données Atlas des paysages du PNRGC, Occupation des Sols 2010 du PNRGC - SIRS 2012. Périmètres des ZA : DDT Aveyron, TVB du PNRGC - Biotope, et Atlas des Zones inondables de Midi-Pyrénées ou PPRI : DREAL Midi-Pyrénées, BD Ortho 2013 et BD TOPO de l'IGN 2014.

Enjeux biodiversité

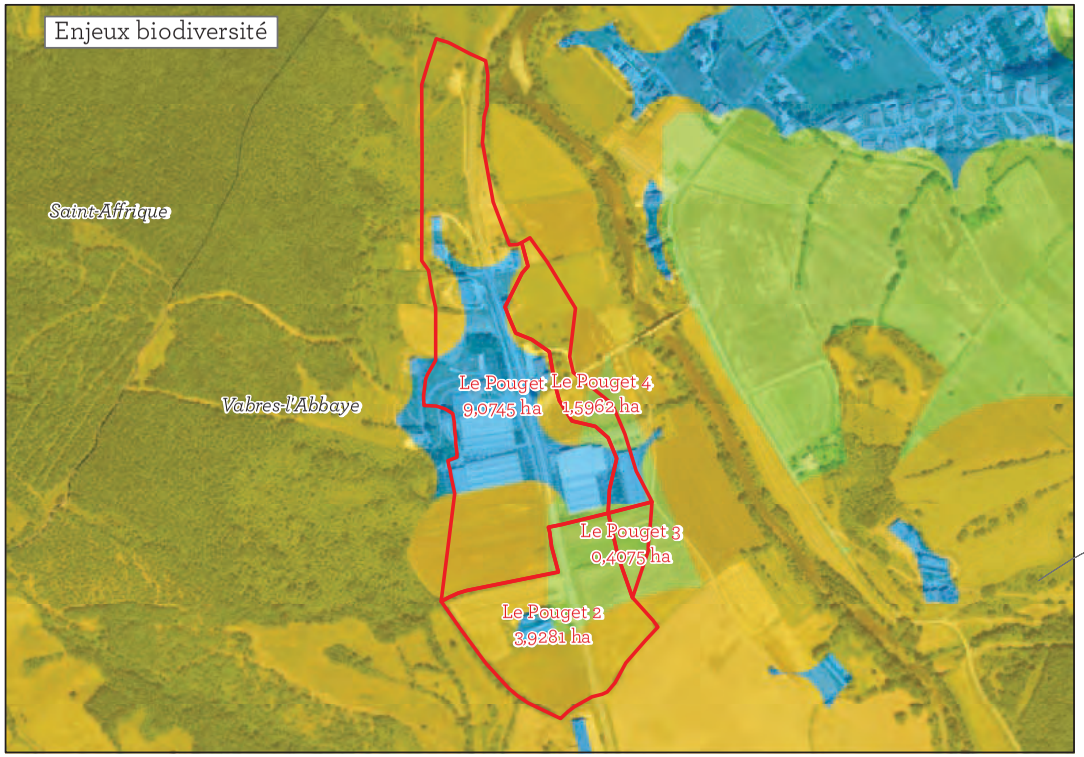

Enjeux paysagers

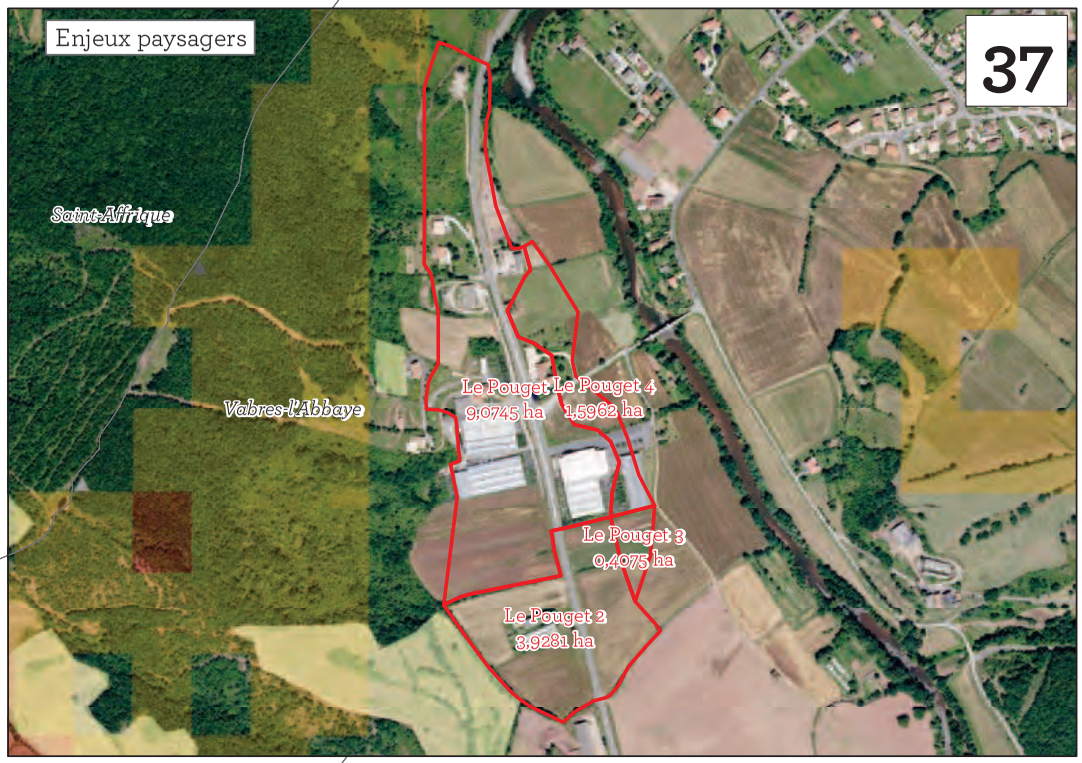

Statut aménagé/ non aménagé des parcelles et enjeu agricole

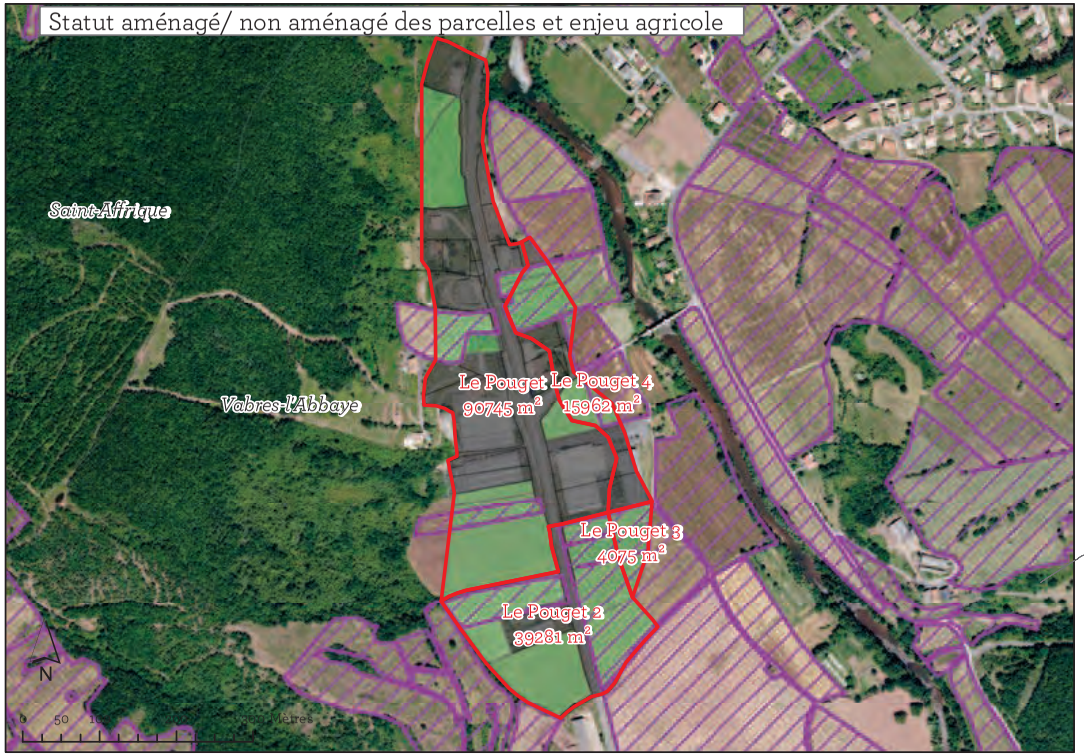

Enjeux risques

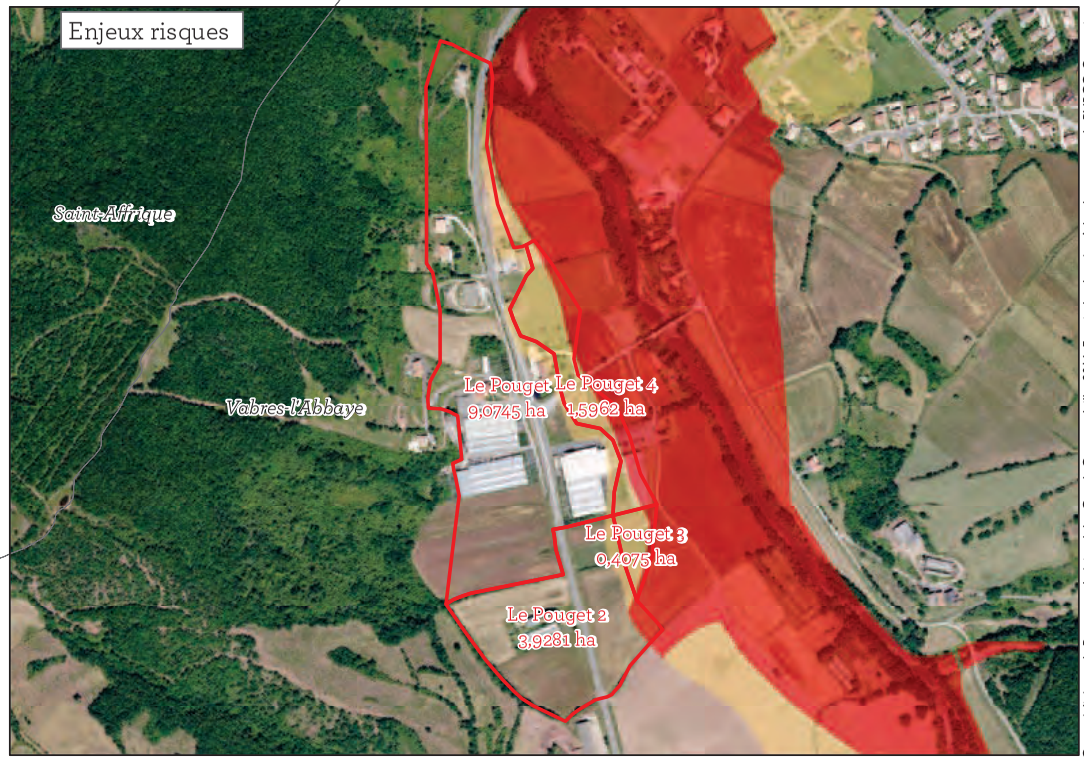

Carte réalisée par le Parc naturel régional des Grands Causses - Juillet 2016. Extrait des données Atlas des paysages du PNRGC, Occupation des Sols 2010 du PNRGC - SIRS 2012. Périmètres des ZA : DDT Aveyron, TVB du PNRGC - Biotope, et Atlas des Zones inondables de Midi-Pyrénées ou PPRI : DREAL Midi-Pyrénées, BD Ortho 2013 et BD TOPO de l'IGN 2014.

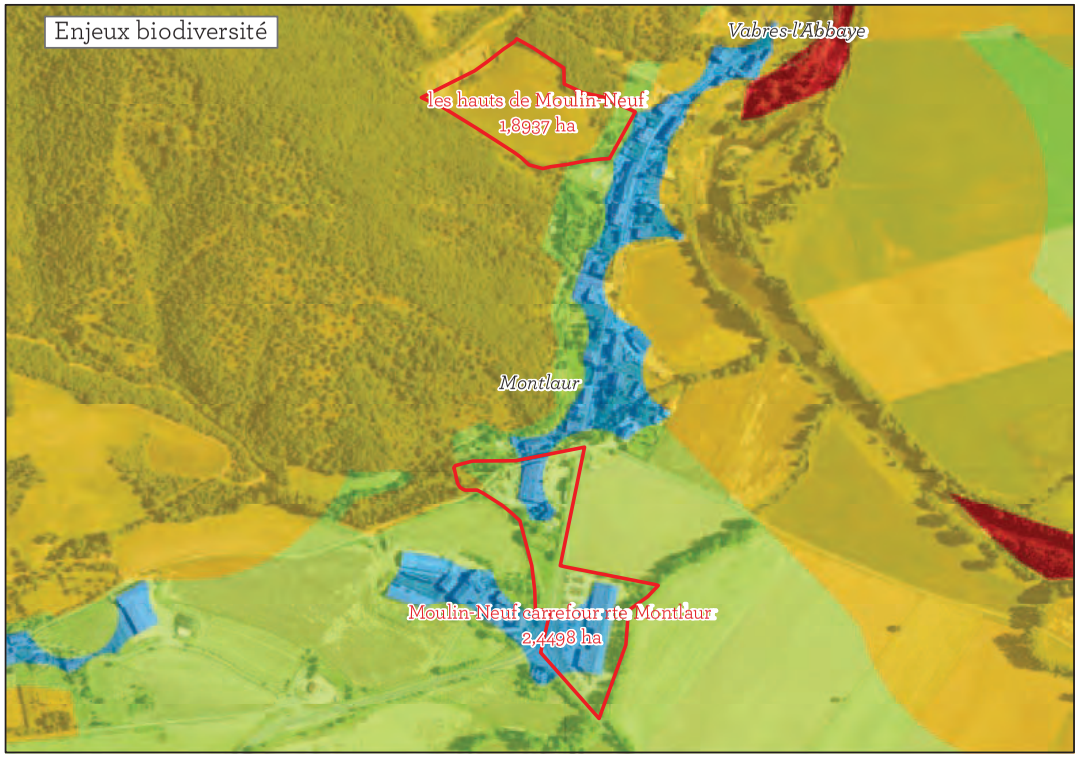



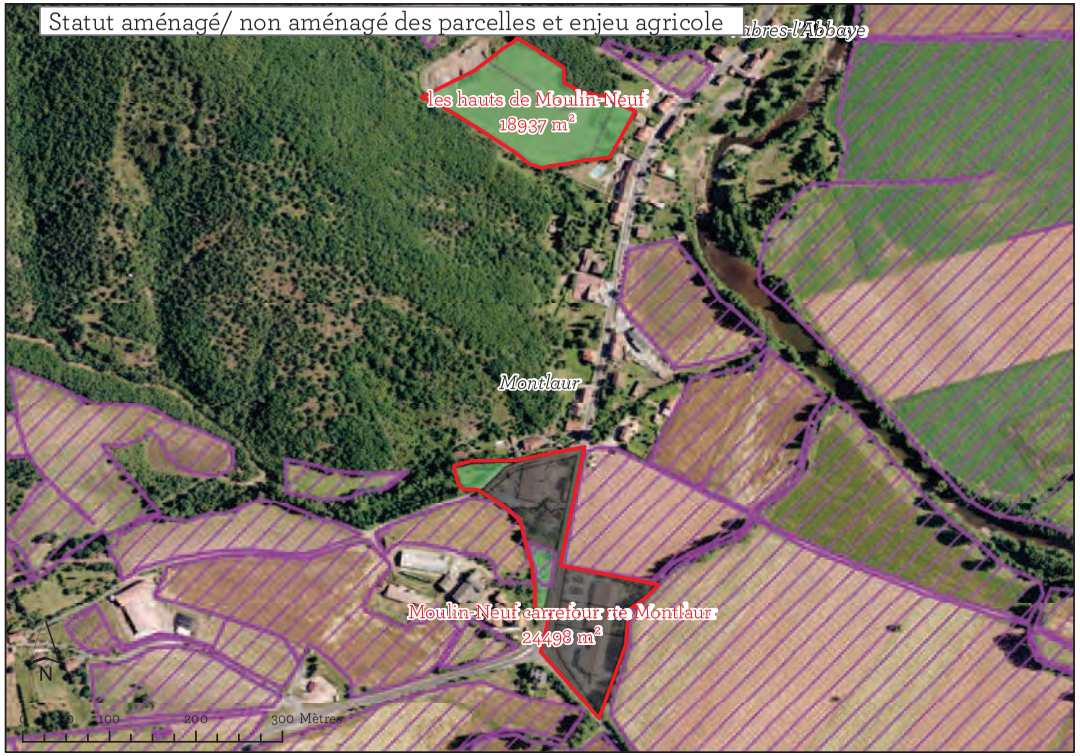

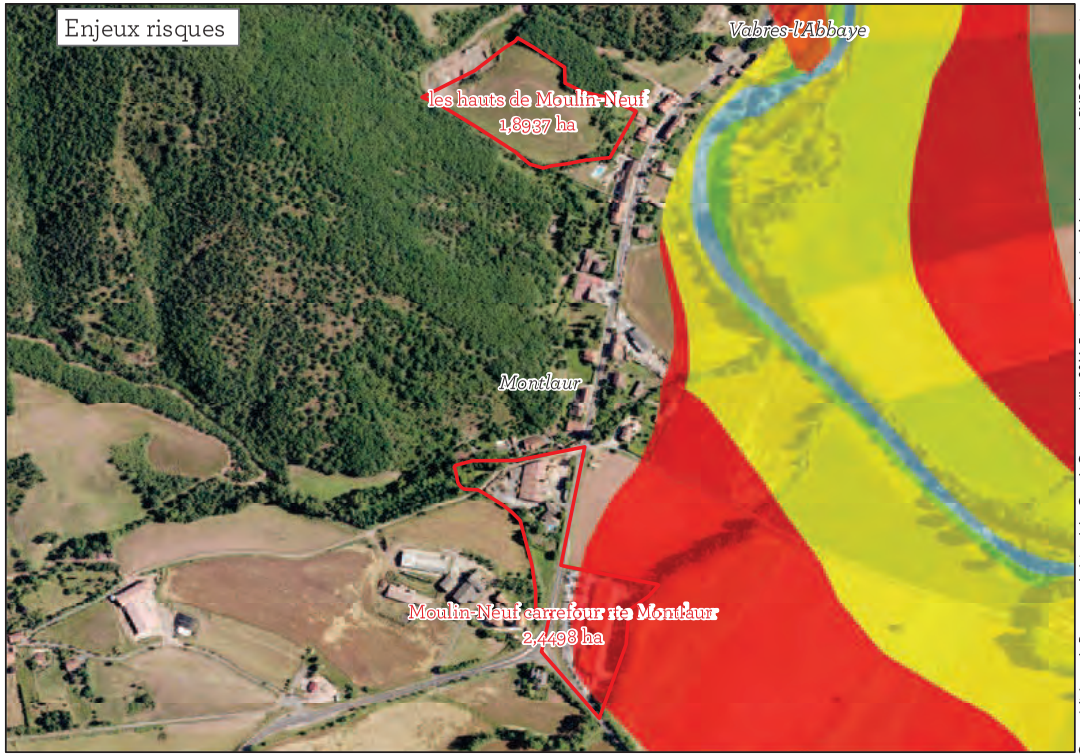

Carte réalisée par le Parc naturel régional des Grands Causses - Juillet 2016. Extrait des données Atlas des paysages du PNRGC, Occupation des Sols 2010 du PNRGC - SIRS 2012. Périmètres des ZA : DDT Aveyron, TVB du PNRGC - Biotope, et Atlas des Zones inondables de Midi-Pyrénées ou PPRI : DREAL Midi-Pyrénées, BD Ortho 2013 et BD TOPO de l'IGN 2014.

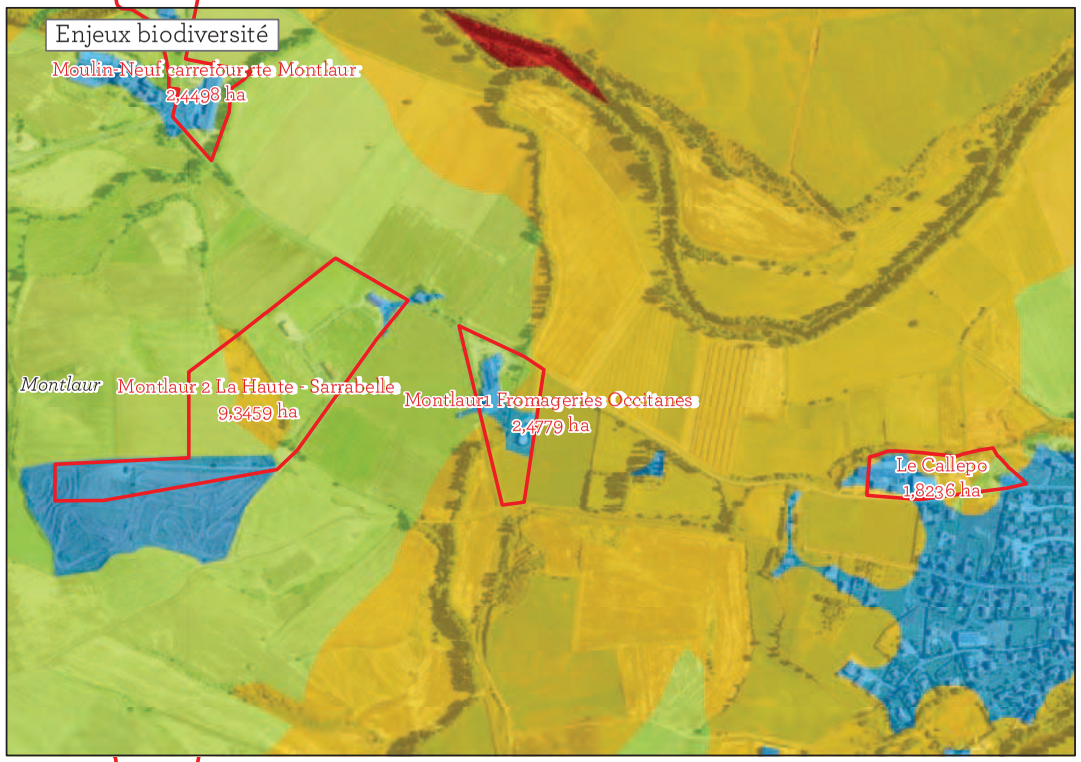

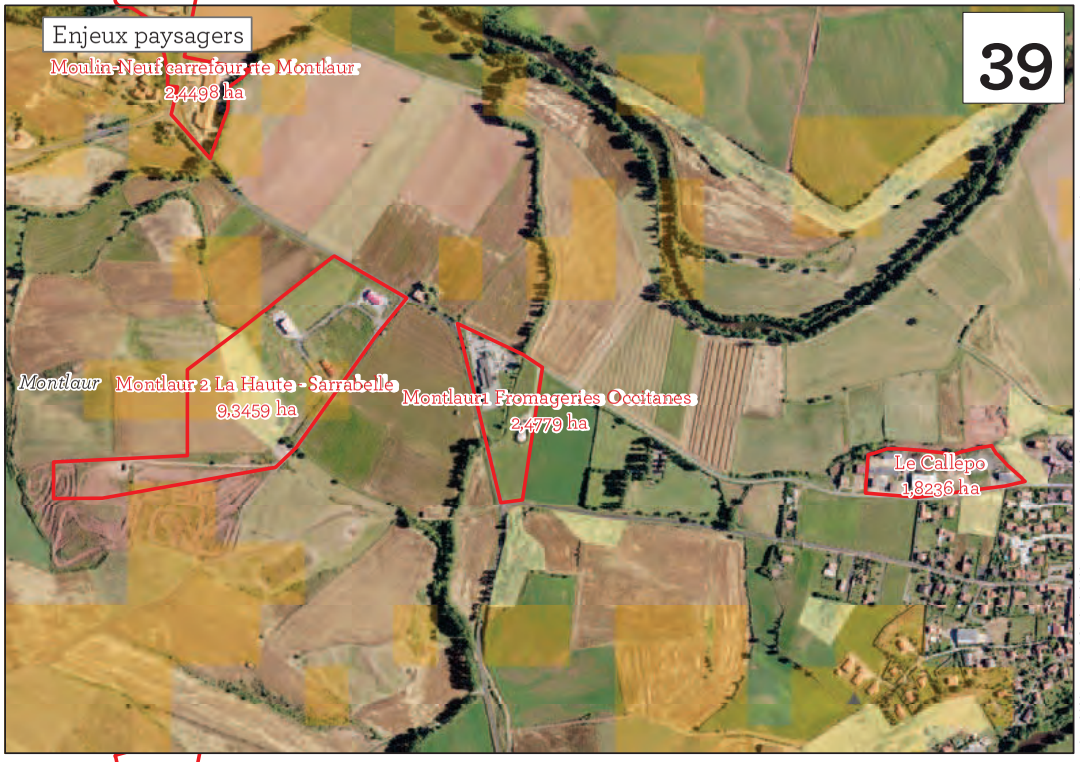

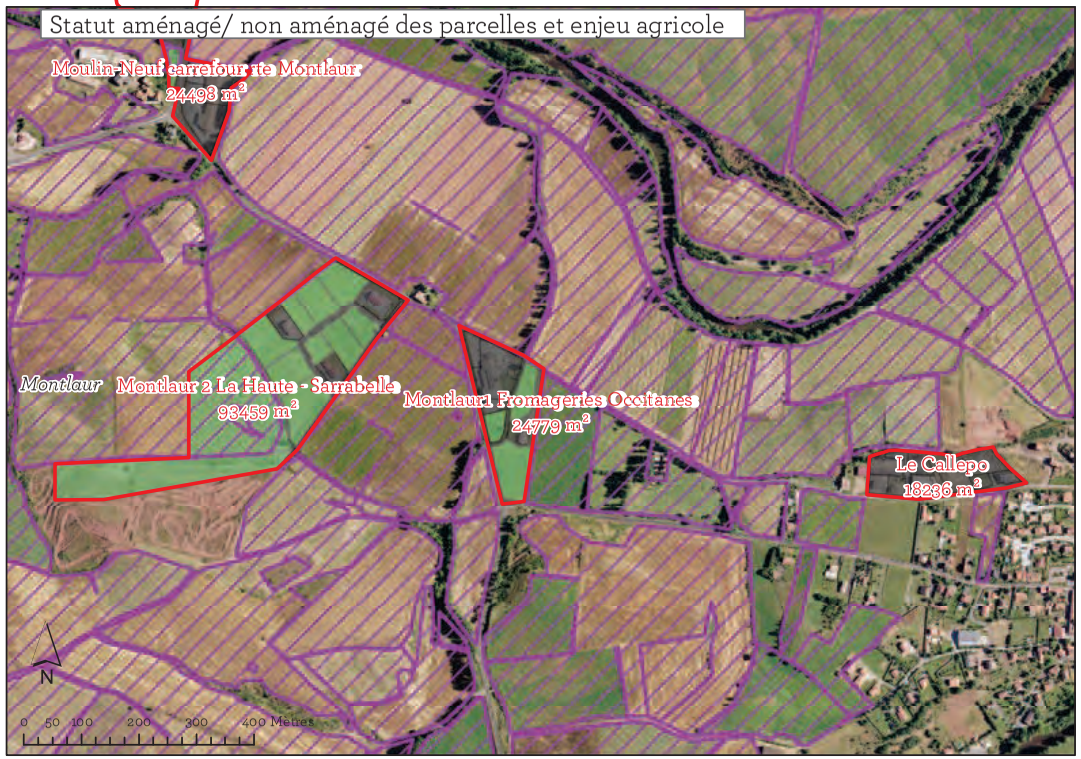

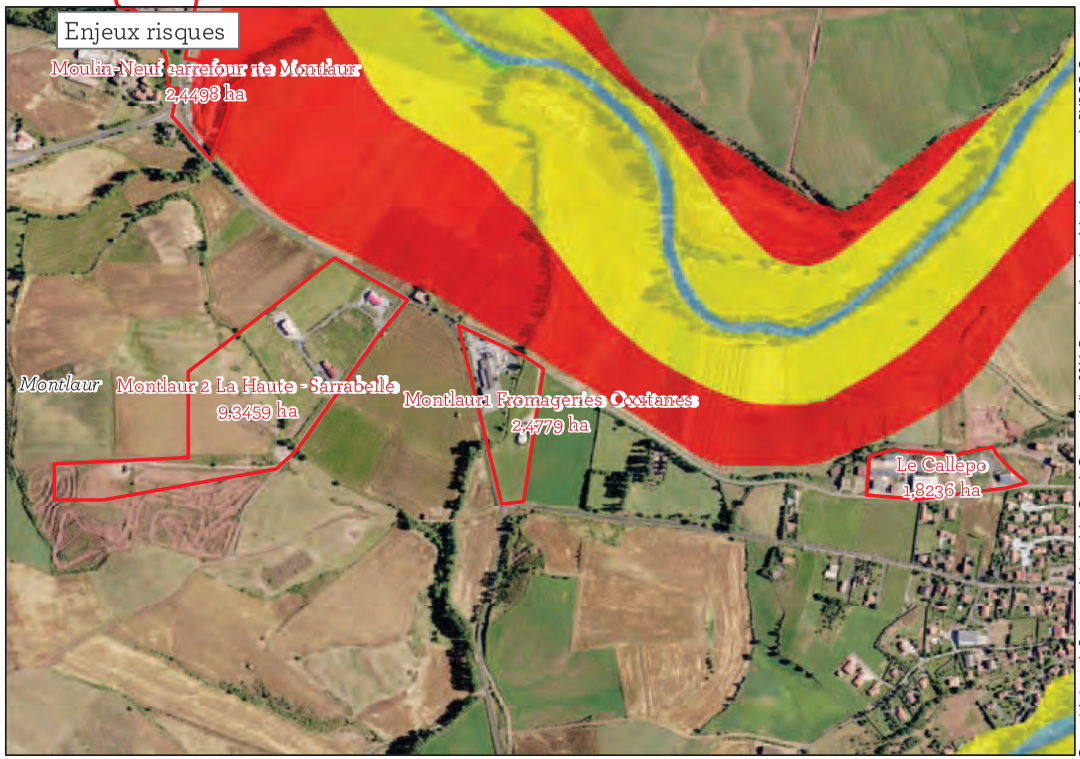

Carte réalisée par le Parc naturel régional des Grands Causses - Juillet 2016. Extrait des données Atlas des paysages du PNRGC, Occupation des Sols 2010 du PNRGC - SIRS 2012. Périmètres des ZA : DDT Aveyron, TVB du PNRGC - Biotope, et Atlas des Zones inondables de Midi-Pyrénées ou PPRI : DREAL Midi-Pyrénées, BD Ortho 2013 et BD TOPO de l'IGN 2014.

Enjeux biodiversité

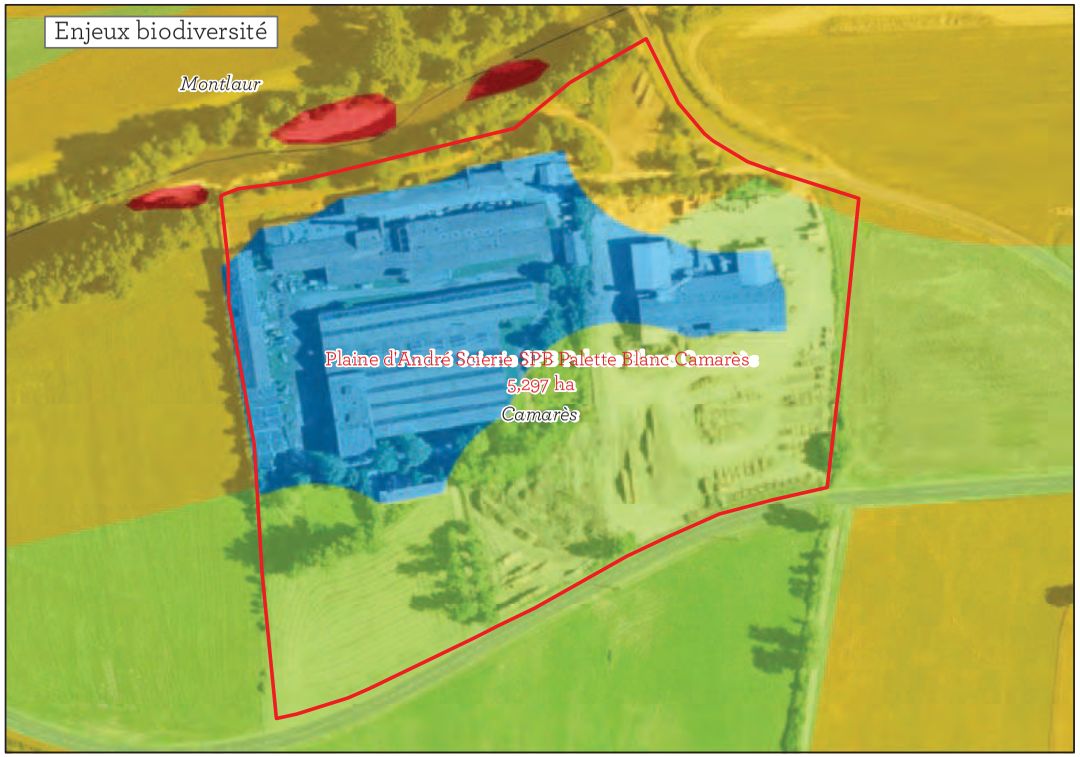

Enjeux paysagers



Statut aménagé/ non aménagé des parcelles et enjeu agricole



Enjeux risques

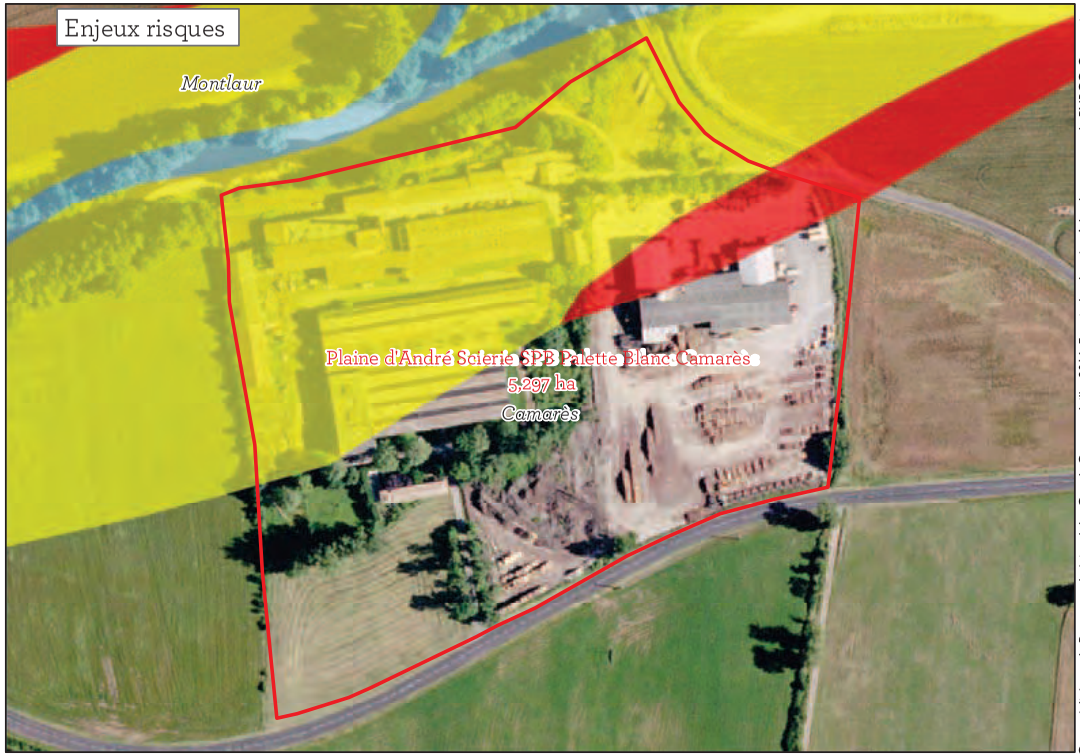

Carte réalisée par le Parc naturel régional des Grands Causses - Juillet 2016. Extrait des données Atlas des paysages du PNRGC, Occupation des Sols 2010 du PNRGC - SIRS 2012. Périmètres des ZA : DDT Aveyron, TVB du PNRGC - Biotope, et Atlas des Zones inondables de Midi-Pyrénées ou PPRI : DREAL Midi-Pyrénées, BD Ortho 2013 et BD TOPO de l'IGN 2014.

Enjeux biodiversité

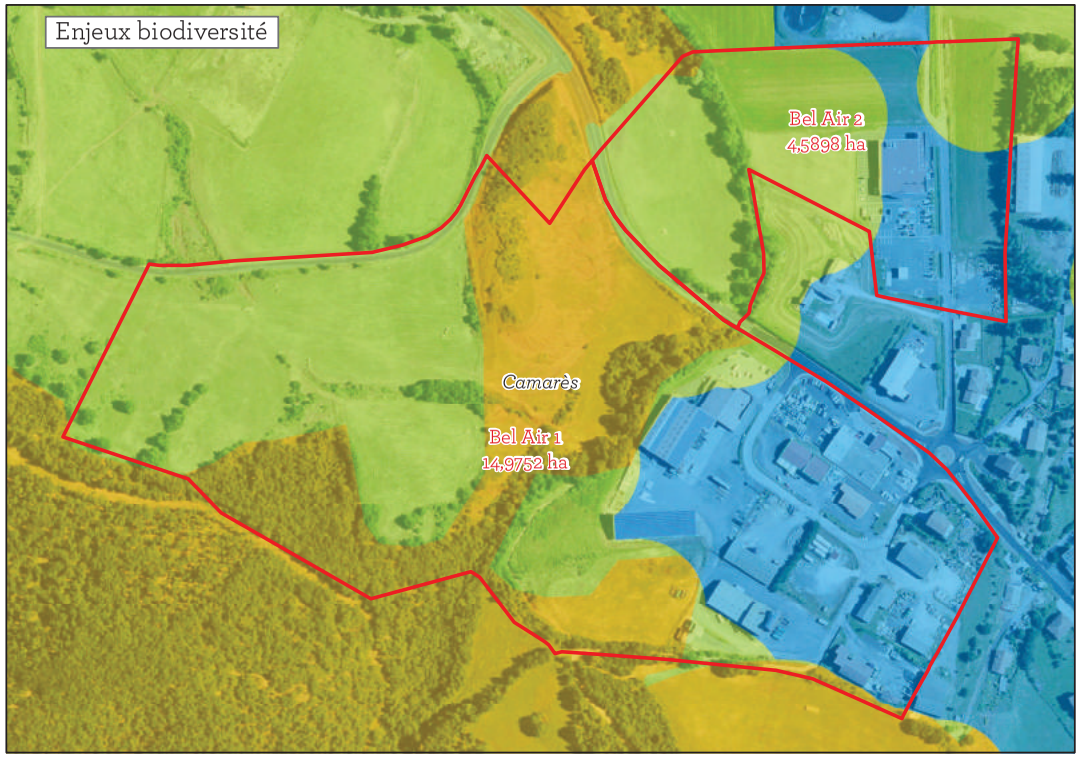

Enjeux paysagers



Statut aménagé/ non aménagé des parcelles et enjeu agricole

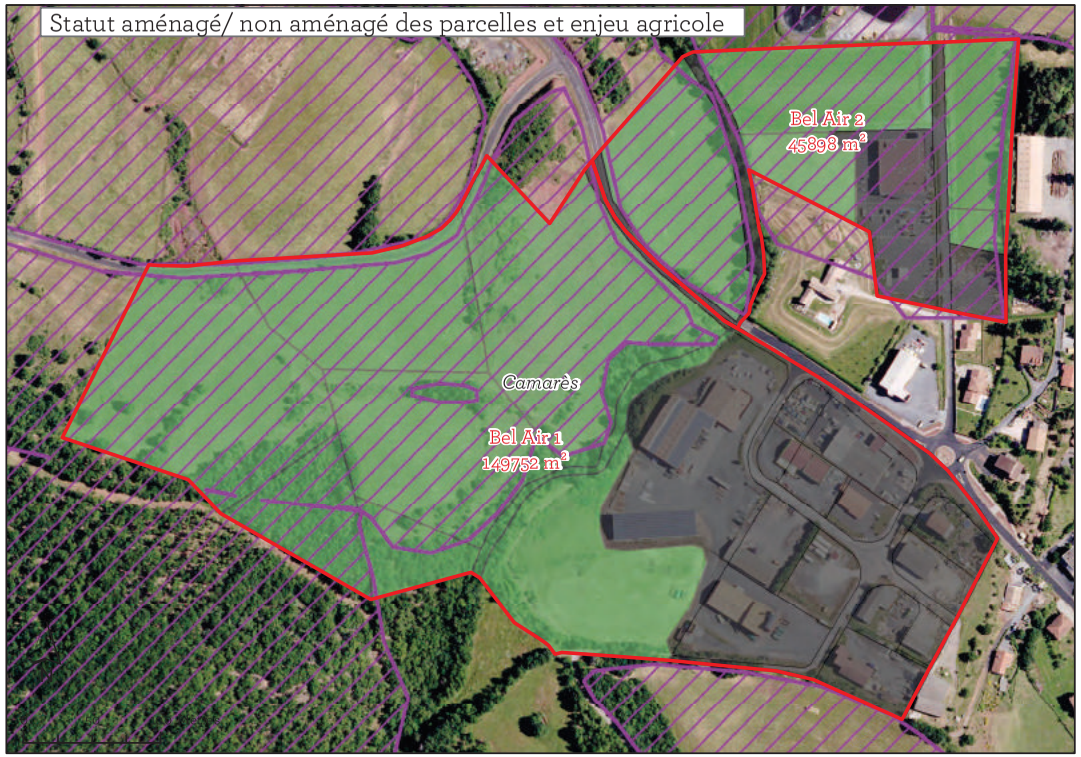

Enjeux risques

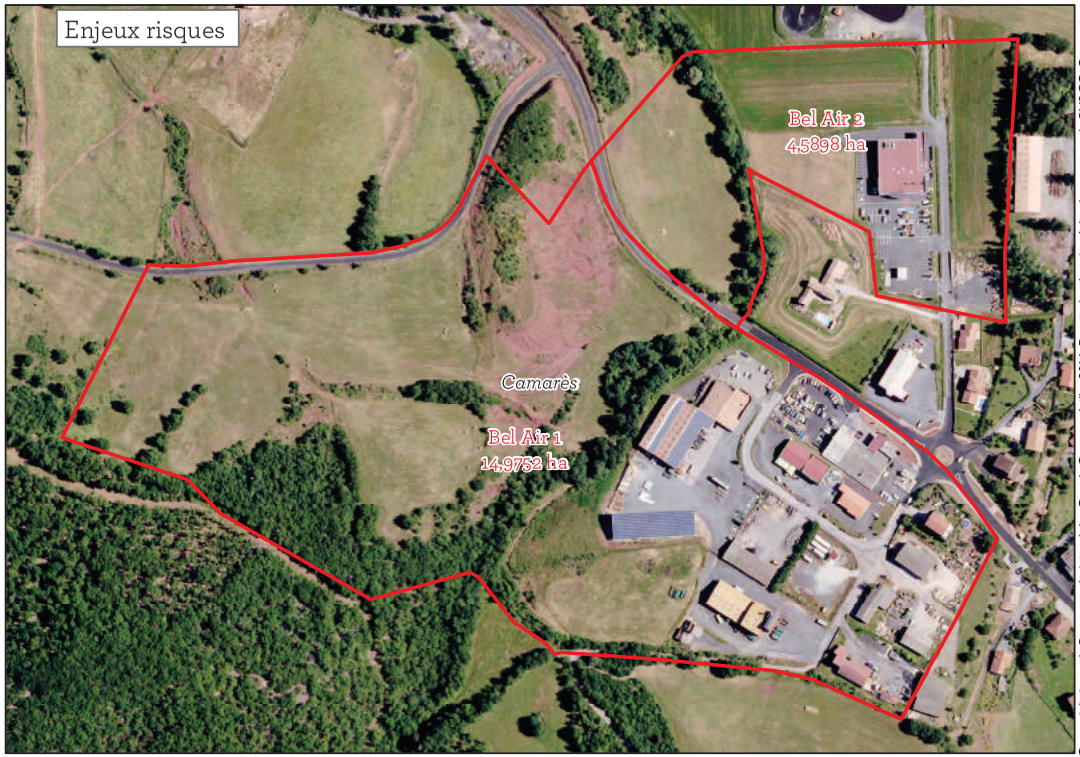

Carte réalisée par le Parc naturel régional des Grands Causses - Juillet 2016. Extrait des données Atlas des paysages du PNRGC, Occupation des Sols 2010 du PNRGC - SIRS 2012. Périmètres des ZA : DDT Aveyron, TVB du PNRGC - Biotope, et Atlas des Zones inondables de Midi-Pyrénées ou PPRI : DREAL Midi-Pyrénées, BD Ortho 2013 et BD TOPO de l'IGN 2014.

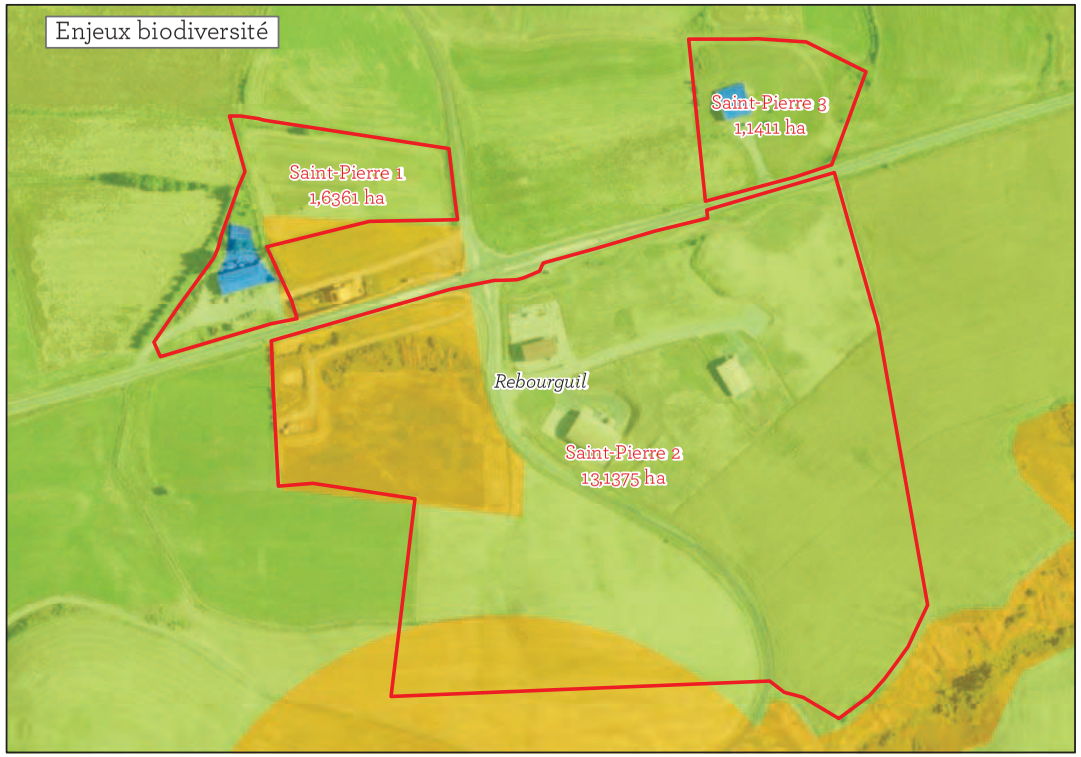

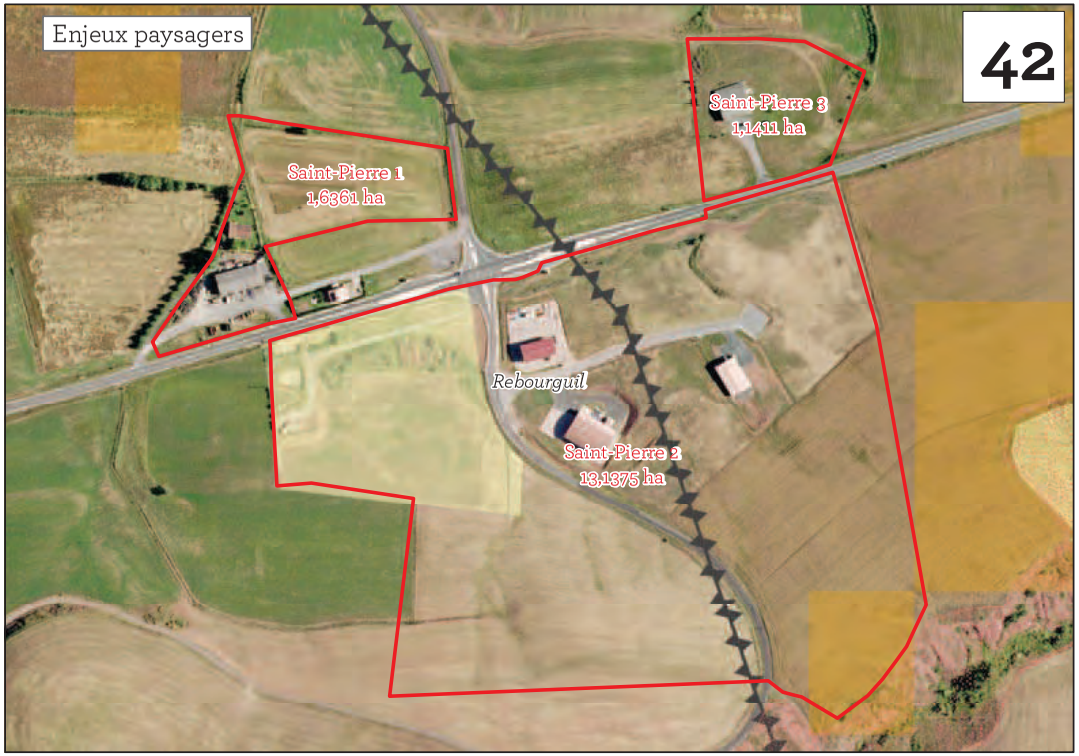



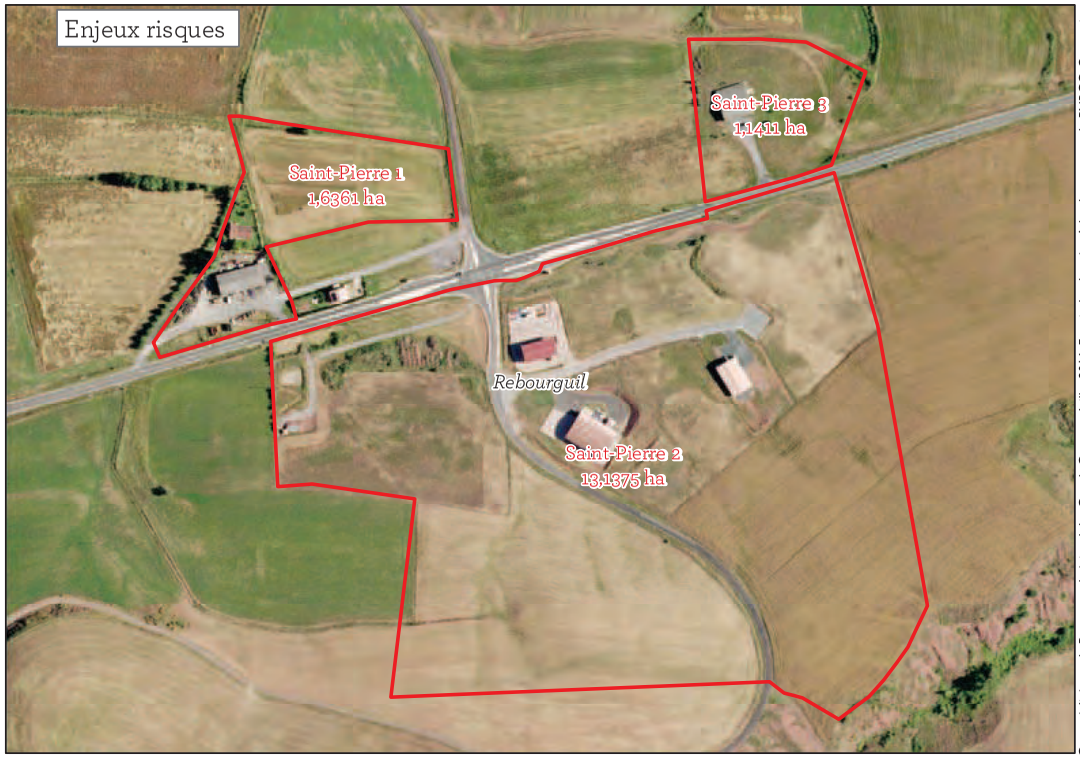

Carte réalisée par le Parc naturel régional des Grands Causses - Juillet 2016. Extrait des données Atlas des paysages du PNRGC, Occupation des Sols 2010 du PNRGC - SIRS 2012. Périmètres des ZA : DDT Aveyron, TVB du PNRGC - Biotope, et Atlas des Zones inondables de Midi-Pyrénées ou PPRI : DREAL Midi-Pyrénées, BD Ortho 2013 et BD TOPO de l'IGN 2014.

Enjeux biodiversité



Enjeux paysagers



Statut aménagé/ non aménagé des parcelles et enjeu agricole



Enjeux risques



Carte réalisée par le Parc naturel régional des Grands Causses - Juillet 2016. Extrait des données Atlas des paysages du PNRGC, Occupation des Sols 2010 du PNRGC - SIRS 2012. Périmètres des ZA : DDT Aveyron, TVB du PNRGC - Biotope, et Atlas des Zones inondables de Midi-Pyrénées ou PPRI : DREAL Midi-Pyrénées, BD Ortho 2013 et BD TOPO de l'IGN 2014.

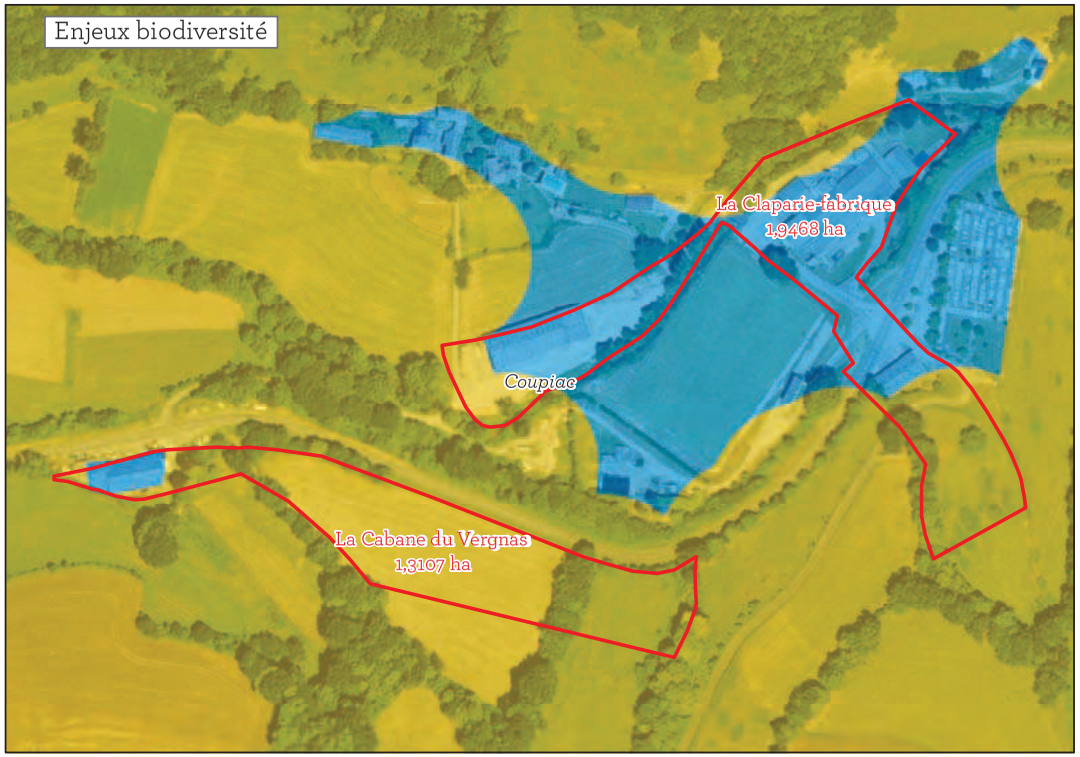

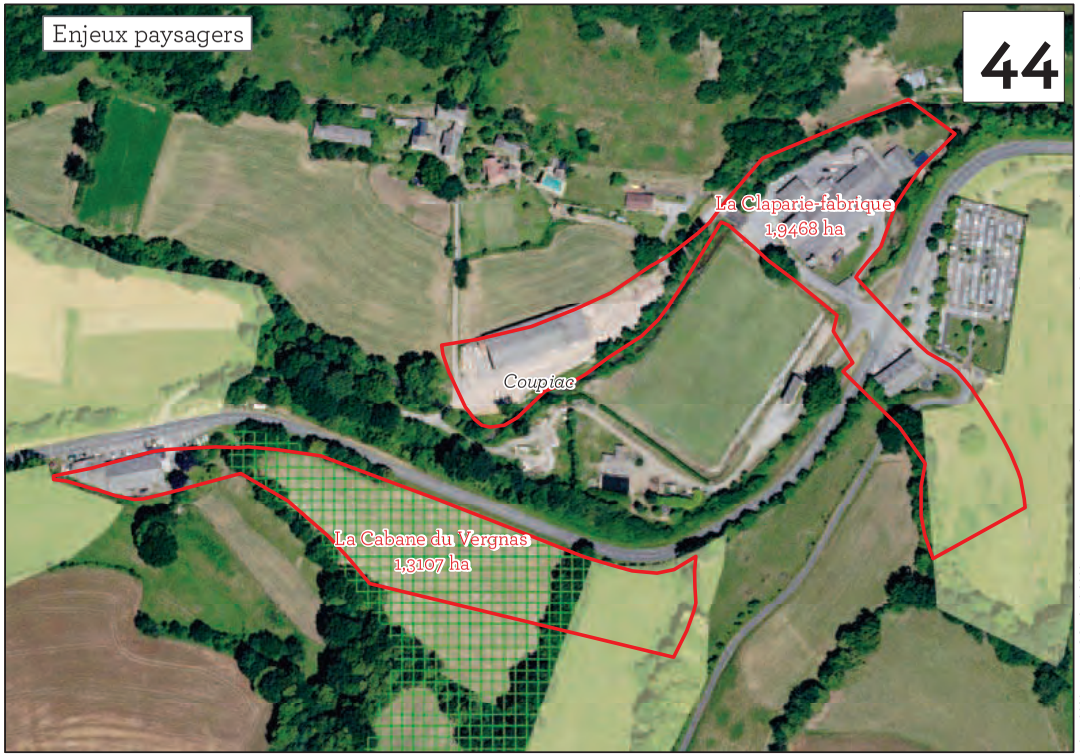

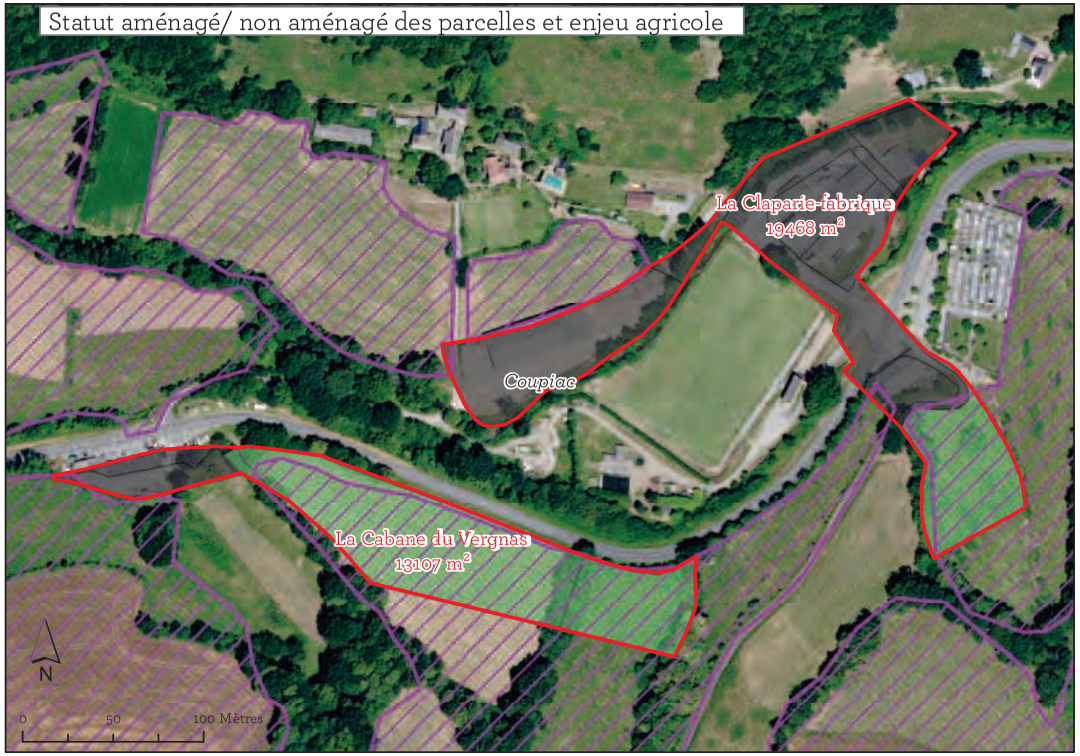

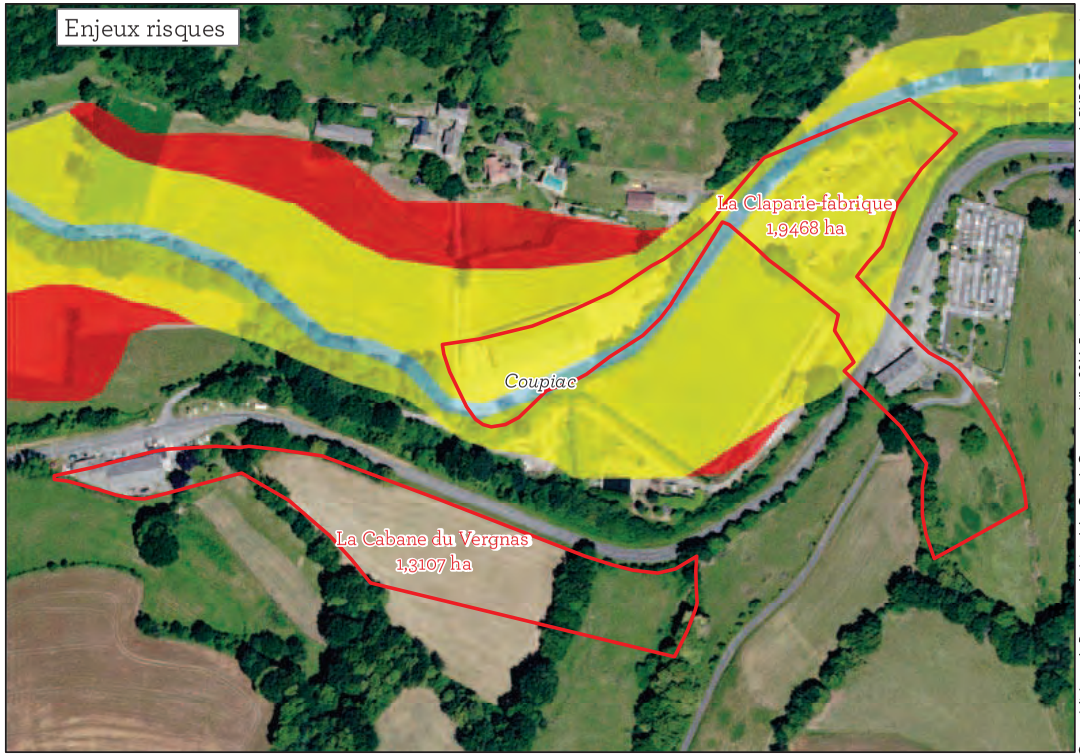

Carte réalisée par le Parc naturel régional des Grands Causses - Juillet 2016. Extrait des données Atlas des paysages du PNRGC, Occupation des Sols 2010 du PNRGC - SIRS 2012. Périmètres des ZA : DDT Aveyron, TVB du PNRGC - Biotope, et Atlas des Zones inondables de Midi-Pyrénées ou PPRI : DREAL Midi-Pyrénées, BD Ortho 2013 et BD TOPO de l'IGN 2014.

Enjeux biodiversité

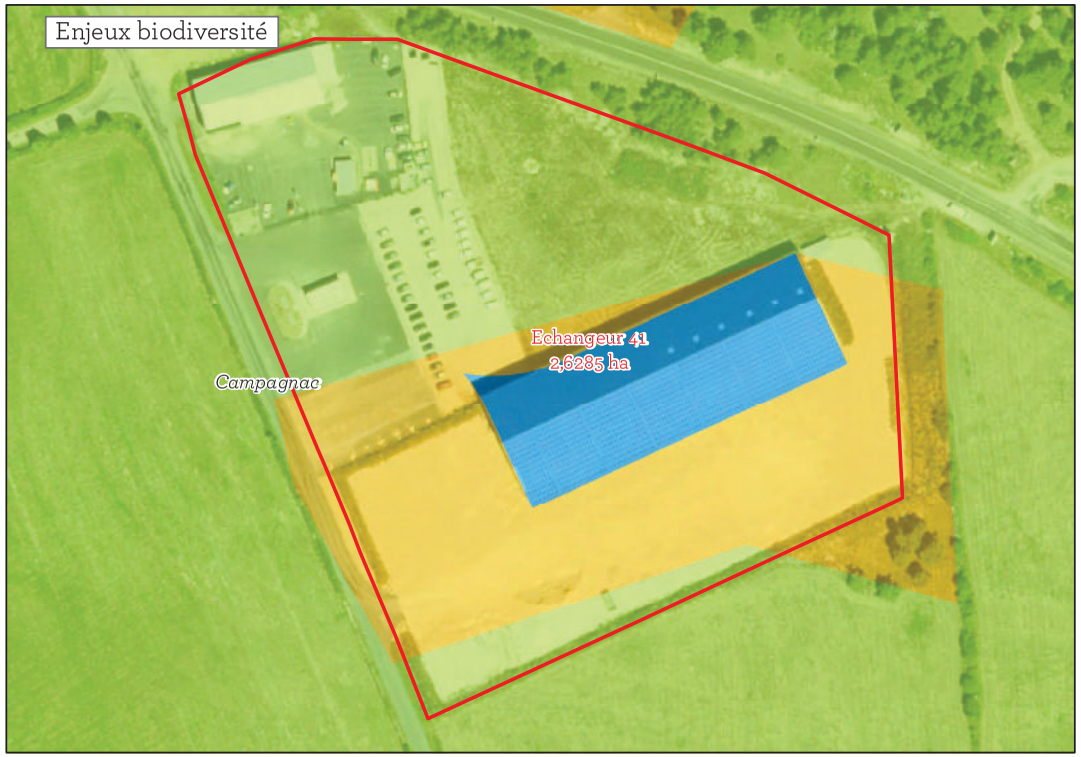

Enjeux paysagers



Statut aménagé/ non aménagé des parcelles et enjeu agricole



Enjeux risques



Carte réalisée par le Parc naturel régional des Grands Causses - Juillet 2016. Extrait des données Atlas des paysages du PNRGC, Occupation des Sols 2010 du PNRGC - SIRS 2012. Périmètres des ZA : DDT Aveyron, TVB du PNRGC - Biotope, et Atlas des Zones inondables de Midi-Pyrénées ou PPRI : DREAL Midi-Pyrénées, BD Ortho 2013 et BD TOPO de l'IGN 2014.

Enjeux biodiversité

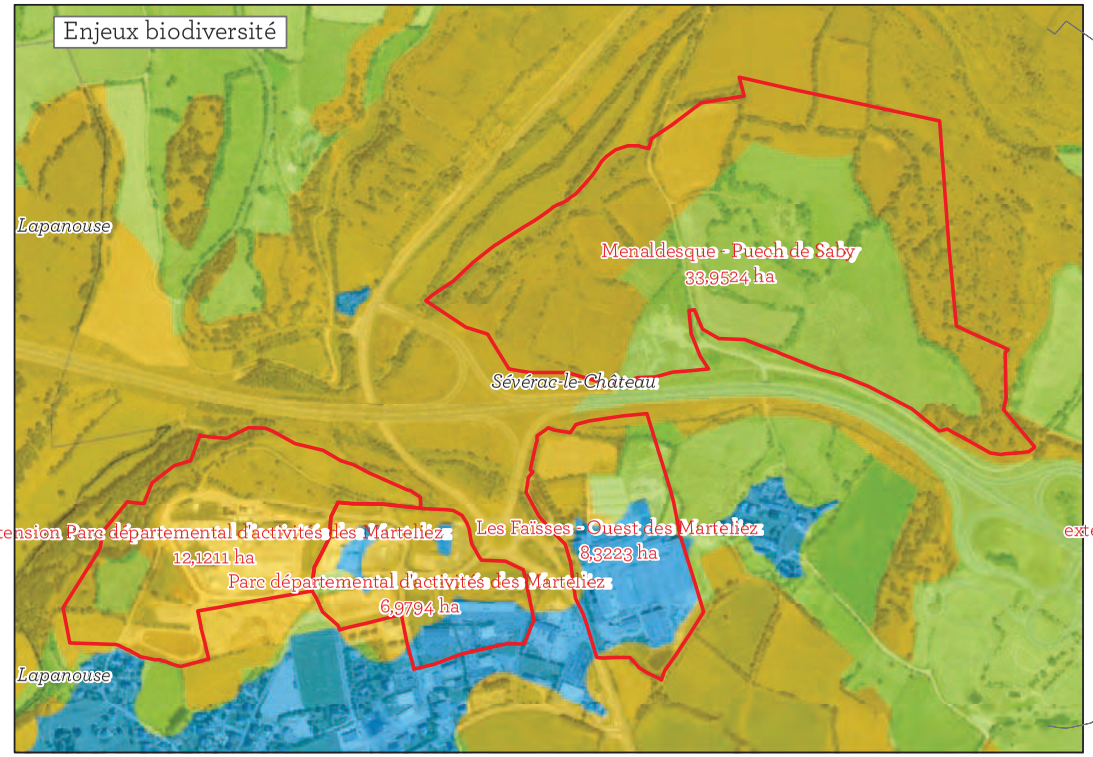

Enjeux paysagers

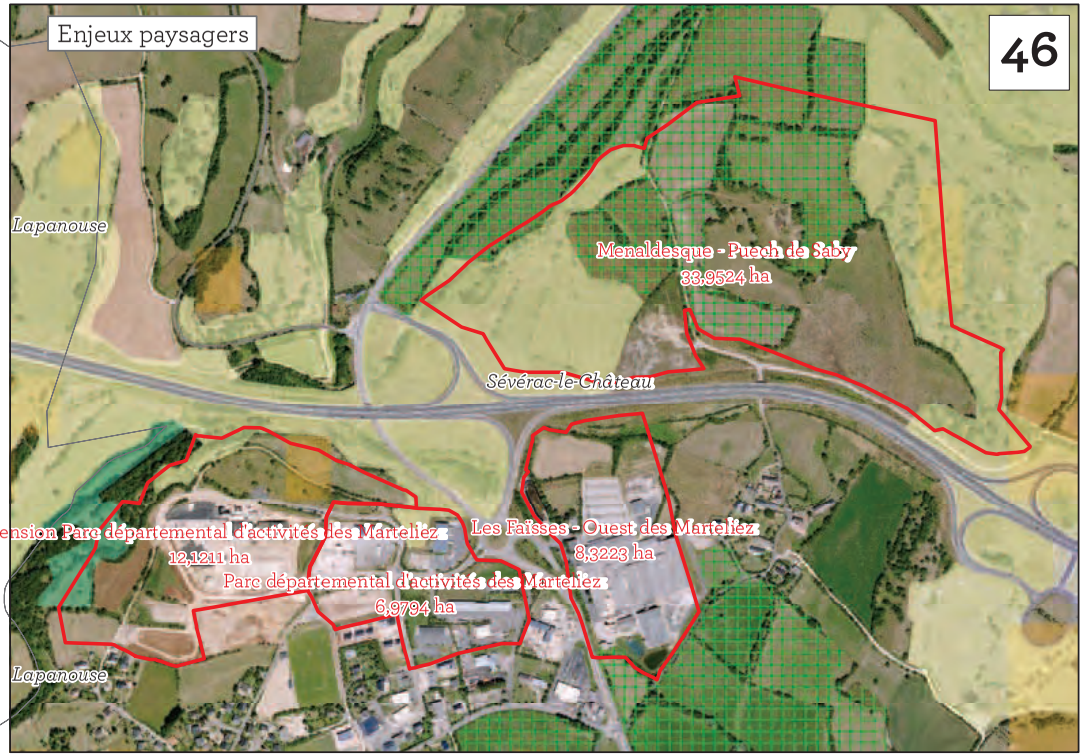

Statut aménagé/ non aménagé des parcelles et enjeu agricole

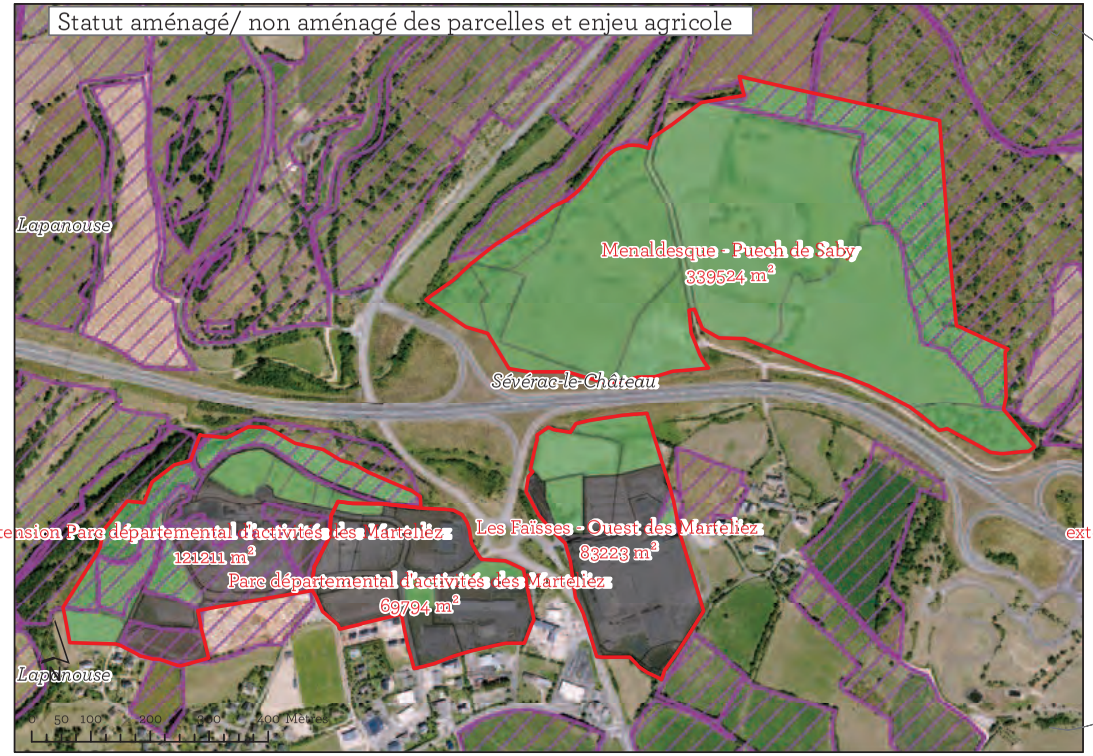

Enjeux risques

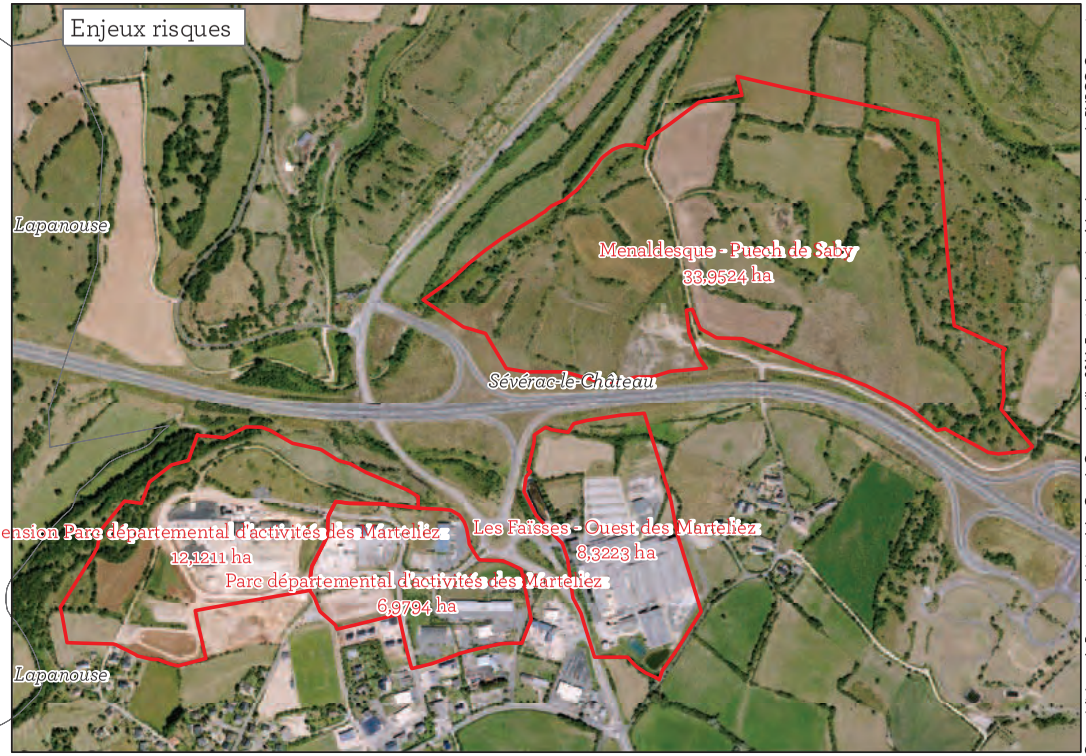

Carte réalisée par le Parc naturel régional des Grands Causses - Juillet 2016. Extrait des données Atlas des paysages du PNRGC, Occupation des Sols 2010 du PNRGC - SIRS 2012. Périmètres des ZA : DDT Aveyron, TVB du PNRGC - Biotope, et Atlas des Zones inondables de Midi-Pyrénées ou PPRI : DREAL Midi-Pyrénées, BD Ortho 2013 et BD TOPO de l'IGN 2014.

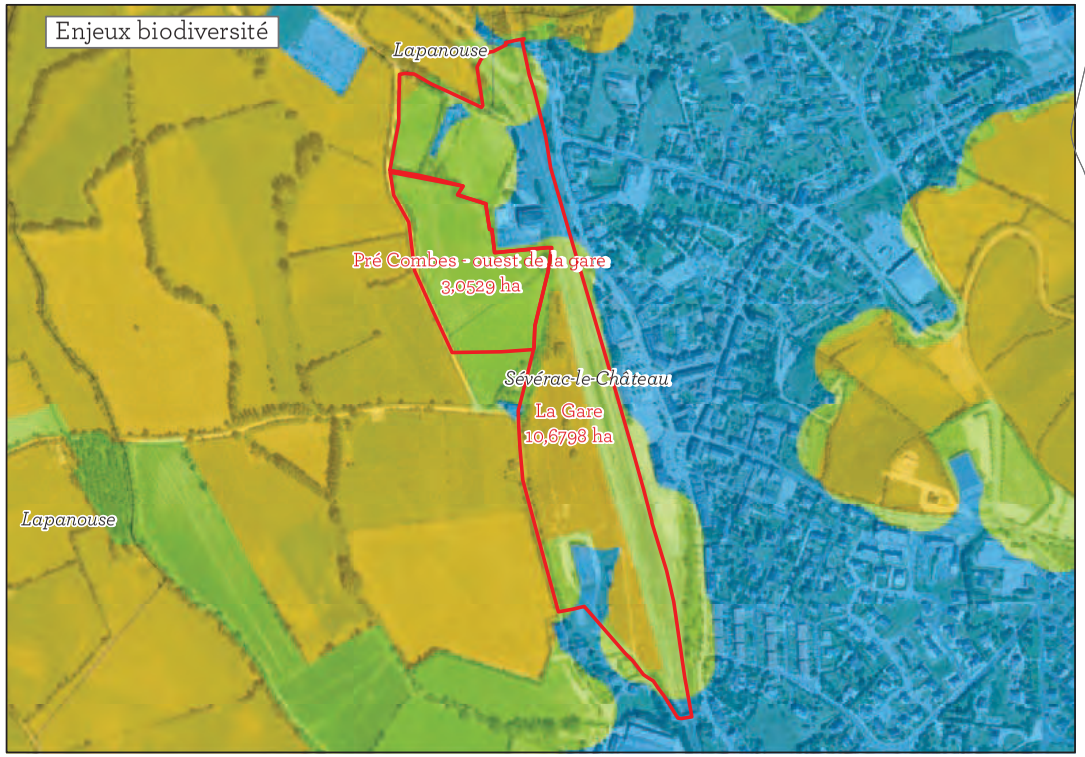

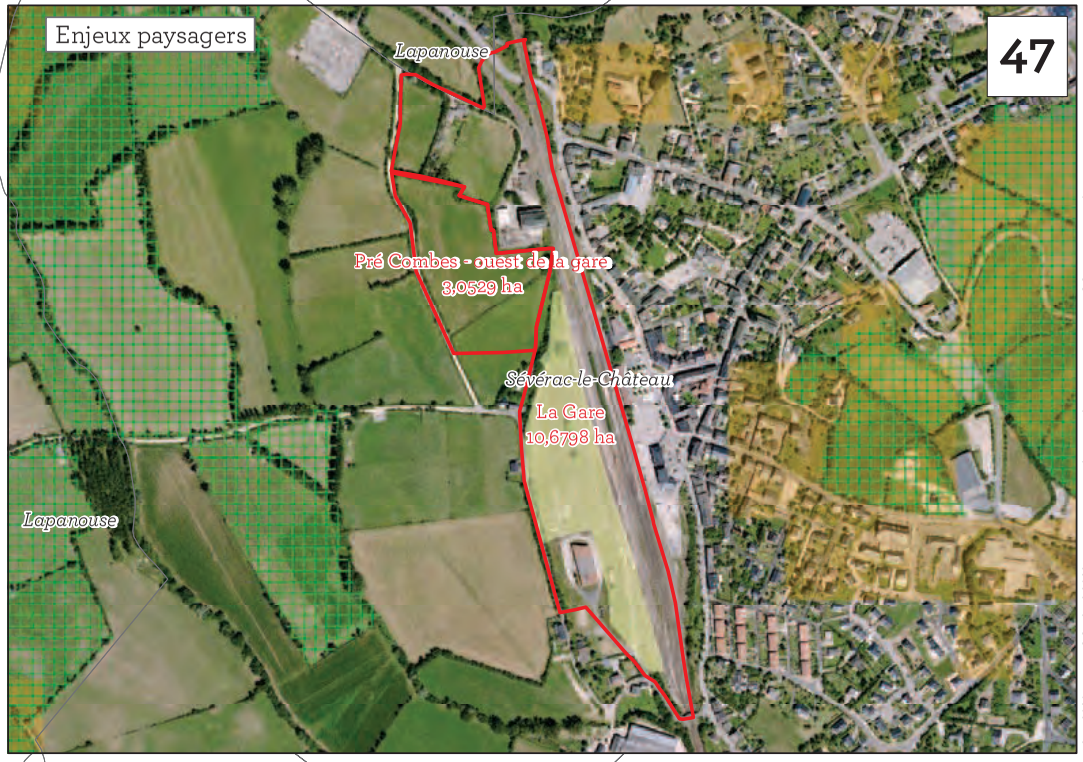





Carte réalisée par le Parc naturel régional des Grands Causses - Juillet 2016. Extrait des données Atlas des paysages du PNRGC, Occupation des Sols 2010 du PNRGC - SIRS 2012. Périmètres des ZA : DDT Aveyron, TVB du PNRGC - Biotope, et Atlas des Zones inondables de Midi-Pyrénées ou PPRI : DREAL Midi-Pyrénées, BD Ortho 2013 et BD TOPO de l'IGN 2014.

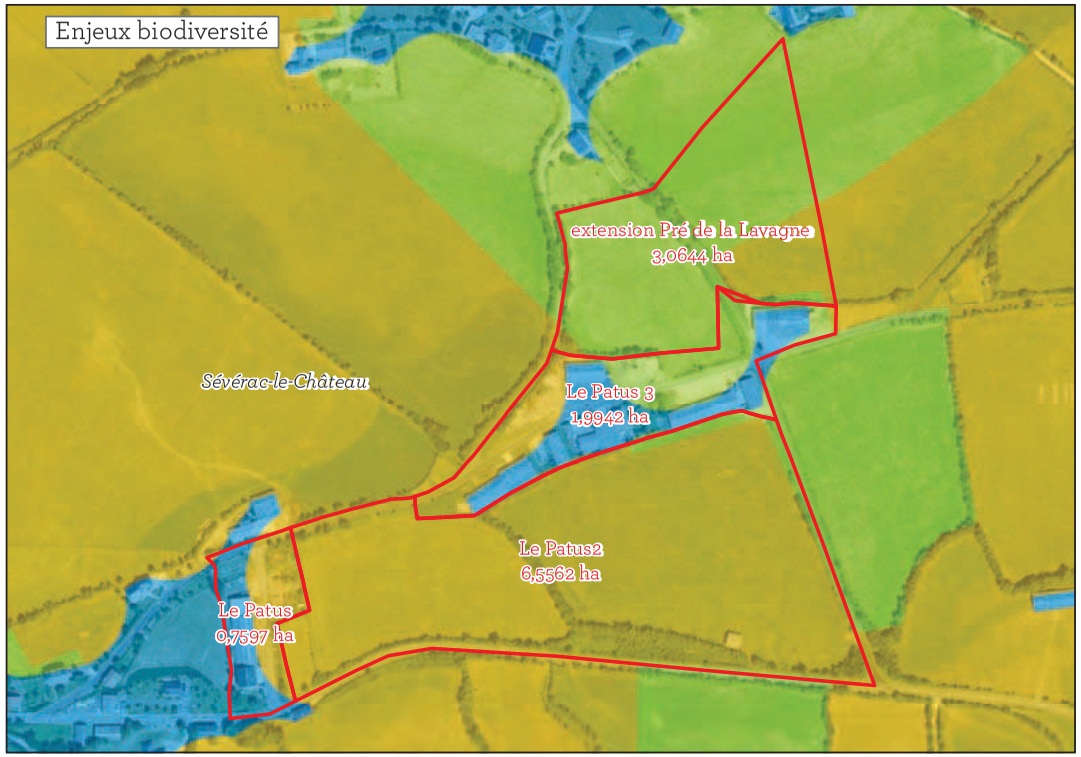



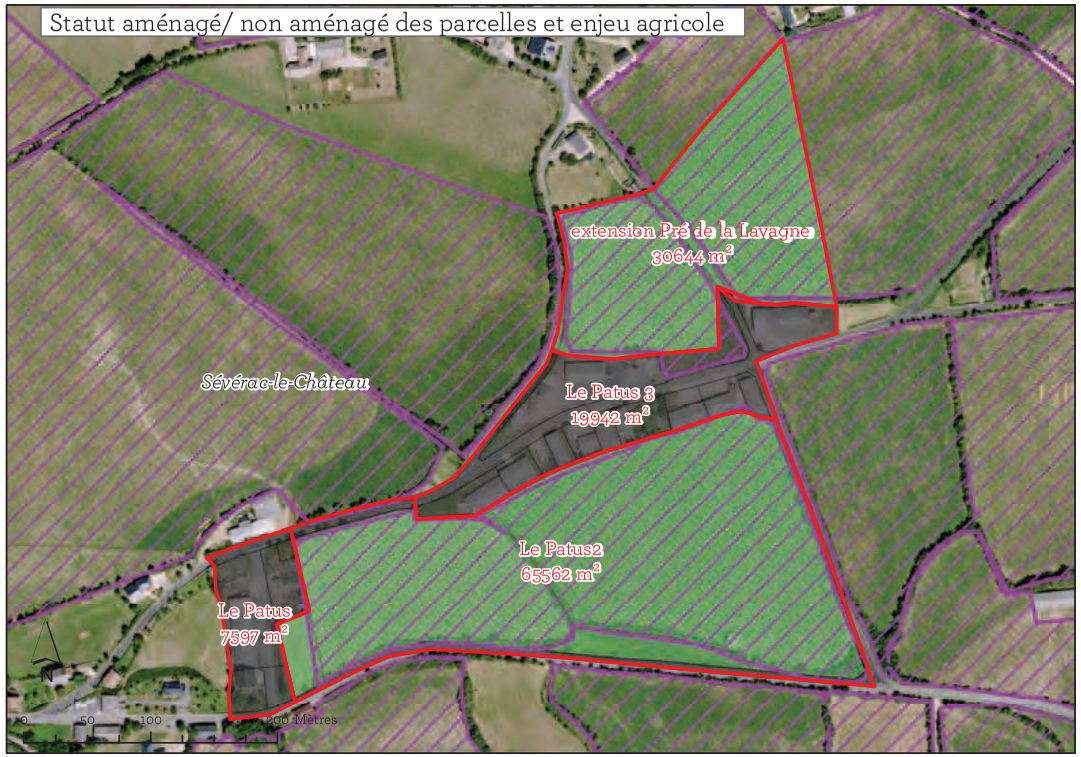



Carte réalisée par le Parc naturel régional des Grands Causses - Juillet 2016. Extrait des données Atlas des paysages du PNRGC, Occupation des Sols 2010 du PNRGC - SIRS 2012. Périmètres des ZA : DDT Aveyron, TVB du PNRGC - Biotope, et Atlas des Zones inondables de Midi-Pyrénées ou PPRI : DREAL Midi-Pyrénées, BD Ortho 2013 et BD TOPO de l'IGN 2014.

49

Enjeux paysagers

Zone artisanale Le Moulin de Cary
2,6751 ha

La Gare
10,6798 ha

Séverac-le-Château
Pré Combes - ouest de la gare
3,0529 ha

Les Places
27,1125 ha

Lapanouse

Les Cazes 1
9,819 ha

Les Cazes 2
24,721 ha

Enjeux risques

Zone artisanale Le Moulin de Cary
2,6751 ha

La Gare
10,6798 ha

Séverac-le-Château
Pré Combes - ouest de la gare
3,0529 ha

Les Places
27,1125 ha

Lapanouse

Les Cazes 1
9,819 ha

Les Cazes 2
24,721 ha

Enjeux biodiversité

Zone artisanale Le Moulin de Cary
2,6751 ha

La Gare
10,6798 ha

Séverac-le-Château
Pré Combes - ouest de la gare
3,0529 ha

Les Places
27,1125 ha

Lapanouse

Les Cazes 1
9,819 ha

Les Cazes 2
24,721 ha

Statut aménagé/ non aménagé des parcelles et enjeu agricole

Zone artisanale Le Moulin de Cary
26751 m²

La Gare
106798 m²

Séverac-le-Château
Pré Combes - ouest de la gare
30529 m²

Les Places
271125 m²

Lapanouse

Les Cazes 1
98190 m²

Les Cazes 2
247210 m²

N

0 50 100 200 300 400 Mètres

Carte réalisée par le Parc naturel régional des Grands Causses - mai 2016. Extrait des données Atlas des paysages du PNRGC, Occupation des Sols 2010 du PNRGC - SIRS 2012, Périmètres des ZA : DDT Aveyron, TVB du PNRGC - Biotope, et Atlas des Zones inondables de Midi-Pyrénées ou PPR : DREAL Midi-Pyrénées, BD Ortho 2013 et BD TOPO de l'IGN 2014.

Enjeux biodiversité

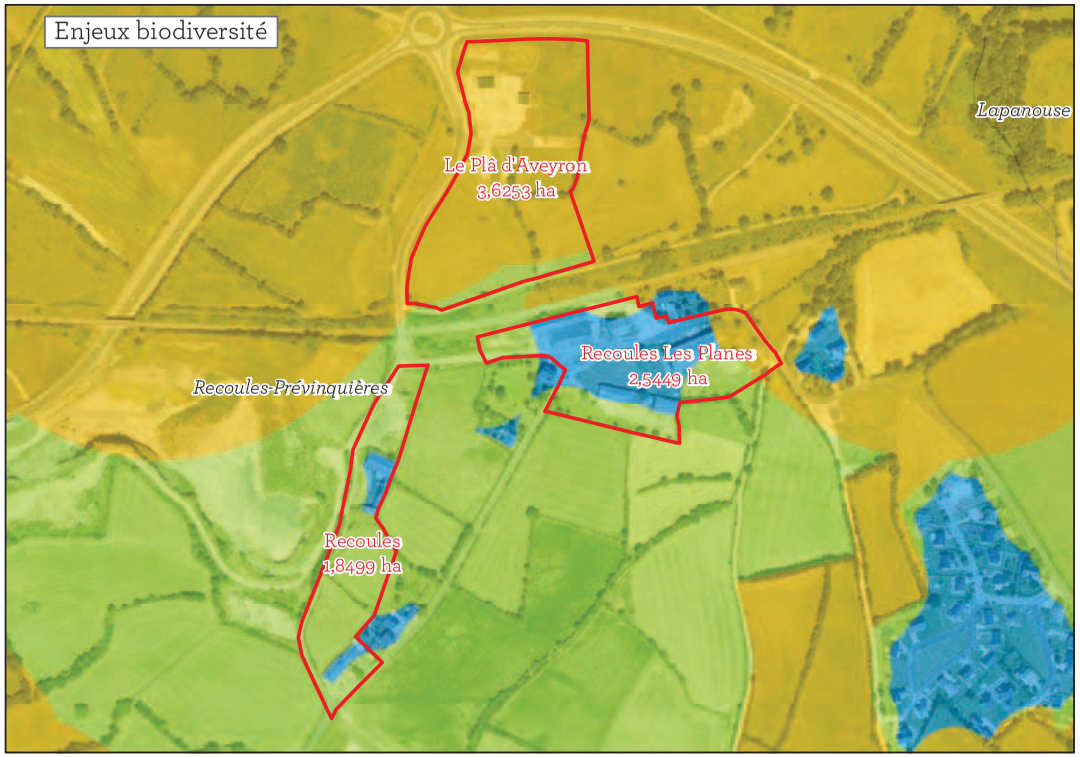

Enjeux paysagers



Statut aménagé/ non aménagé des parcelles et enjeu agricole

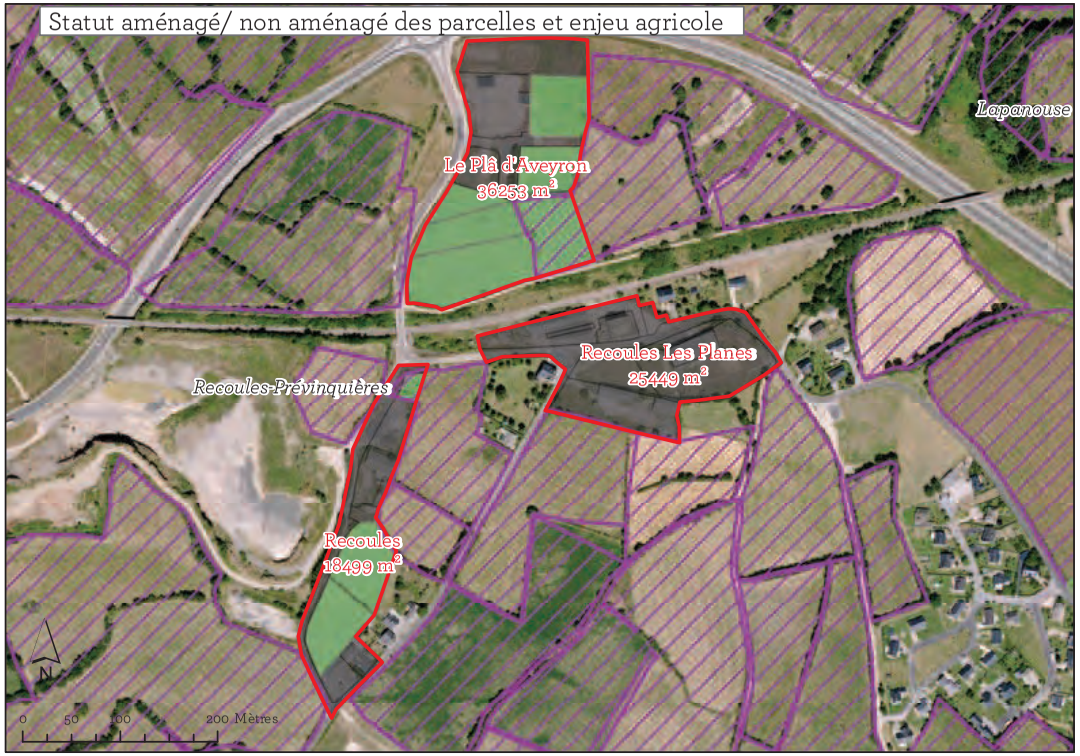

Enjeux risques



Carte réalisée par le Parc naturel régional des Grands Causses - Juillet 2016. Extrait des données Atlas des paysages du PNRGC, Occupation des Sols 2010 du PNRGC - SIRS 2012. Périmètres des ZA : DDT Aveyron, TVB du PNRGC - Biotope, et Atlas des Zones inondables de Midi-Pyrénées ou PPRI : DREAL Midi-Pyrénées, BD Ortho 2013 et BD TOPO de l'IGN 2014.

Enjeux biodiversité



Enjeux paysagers



Statut aménagé/ non aménagé des parcelles et enjeu agricole



Enjeux risques



Carte réalisée par le Parc naturel régional des Grands Causses - Juillet 2016. Extrait des données Atlas des paysages du PNRGC, Occupation des Sols 2010 du PNRGC - SIRS 2012. Périmètres des ZA : DDT Aveyron, TVB du PNRGC - Biotope, et Atlas des Zones inondables de Midi-Pyrénées ou PPRI : DREAL Midi-Pyrénées, BD Ortho 2013 et BD TOPO de l'IGN 2014.

Enjeux biodiversité

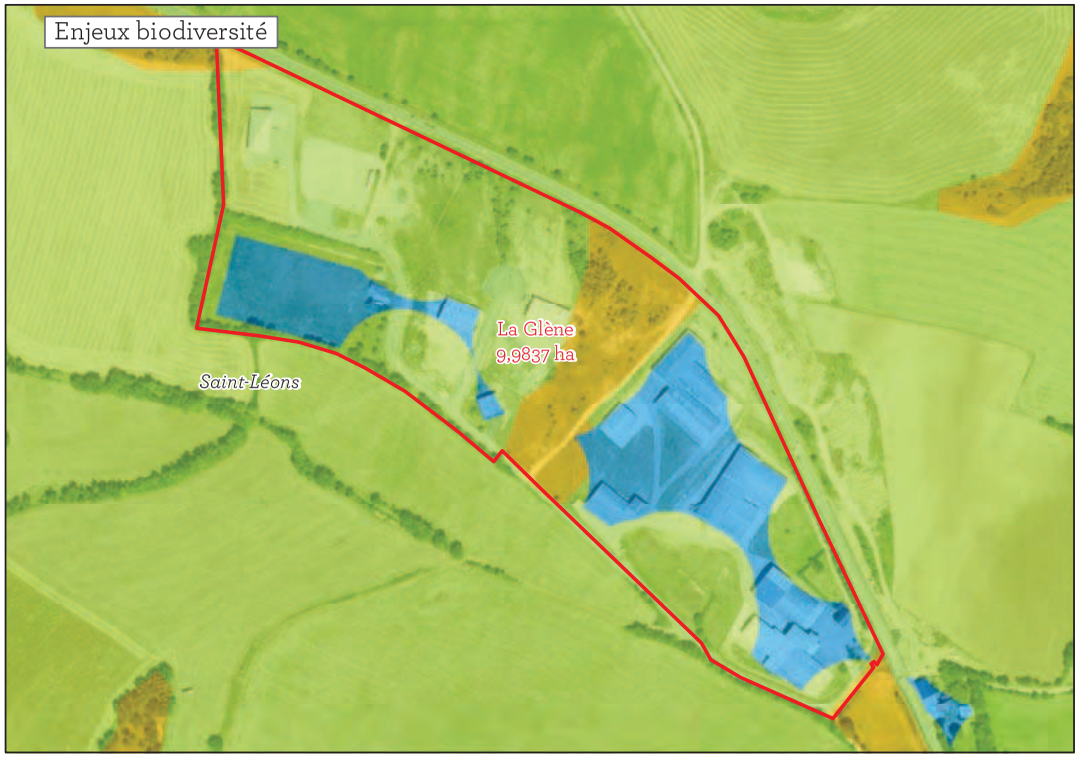

Enjeux paysagers

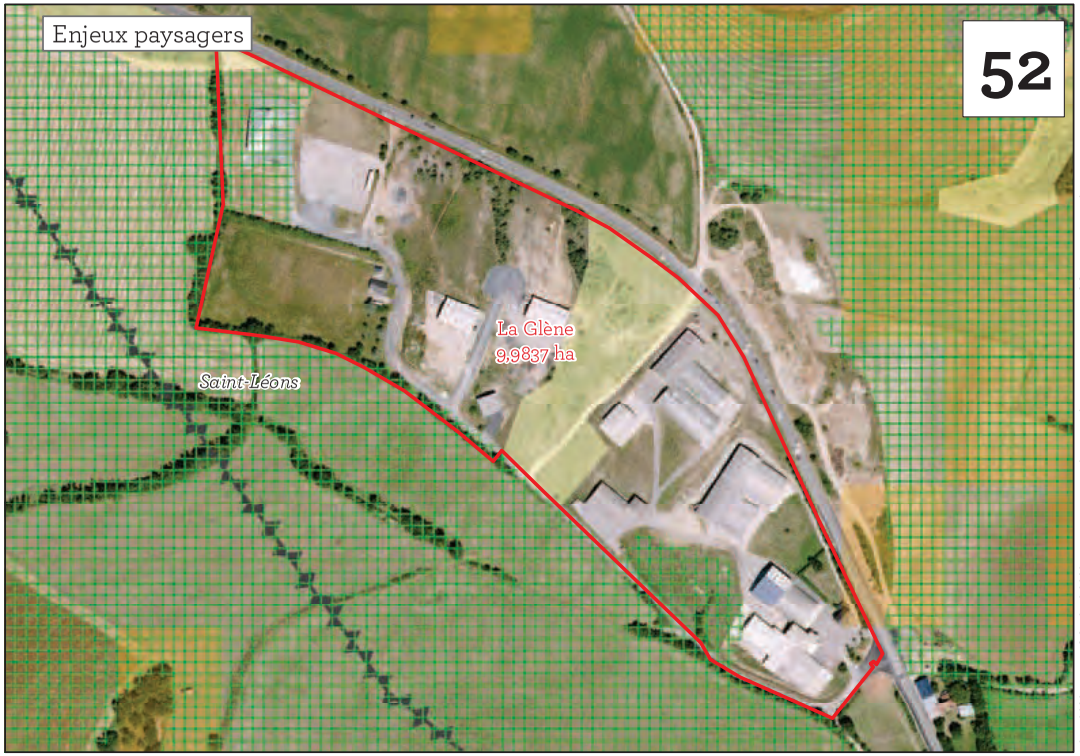

Statut aménagé/ non aménagé des parcelles et enjeu agricole



Enjeux risques



Carte réalisée par le Parc naturel régional des Grands Causses - Juillet 2016. Extrait des données Atlas des paysages du PNRGC, Occupation des Sols 2010 du PNRGC - SIRS 2012. Périmètres des ZA : DDT Aveyron, TVB du PNRGC - Biotope, et Atlas des Zones inondables de Midi-Pyrénées ou PPRI : DREAL Midi-Pyrénées, BD Ortho 2013 et BD TOPO de l'IGN 2014.

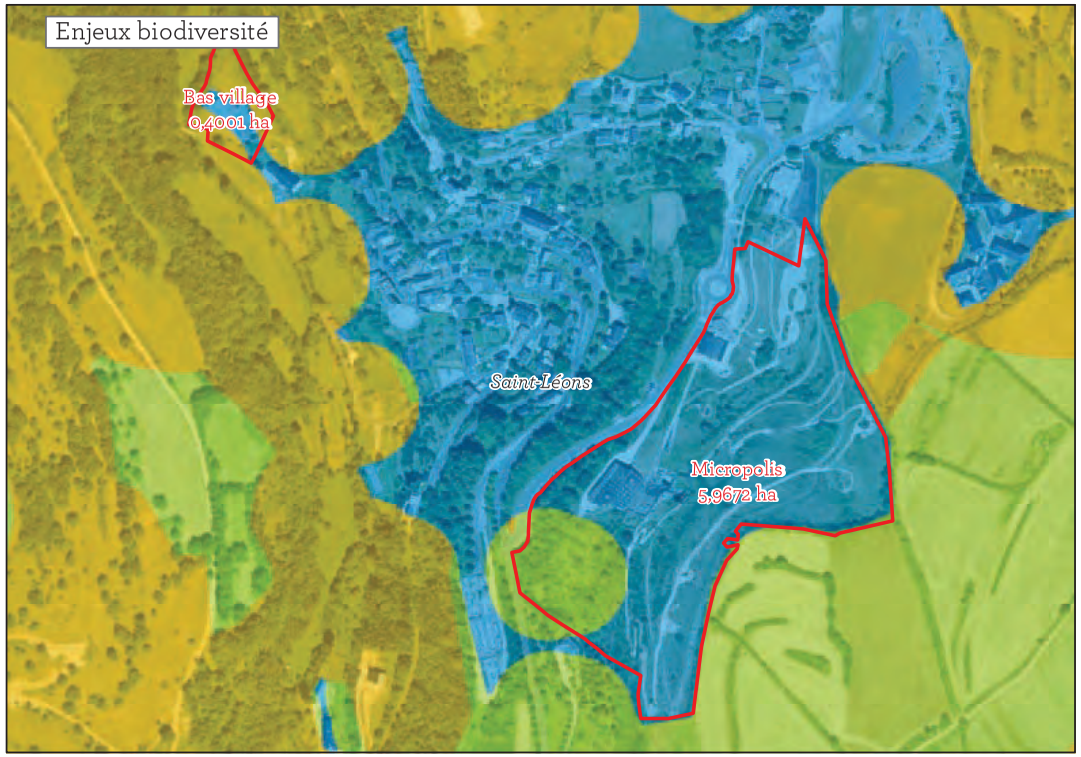

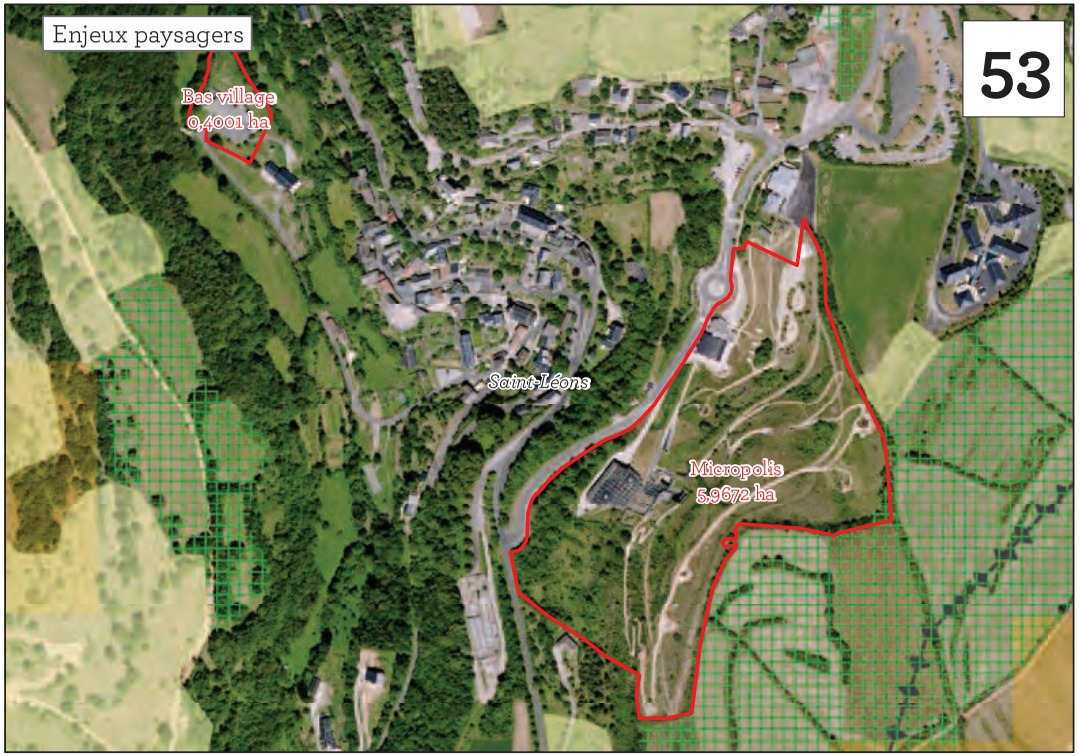

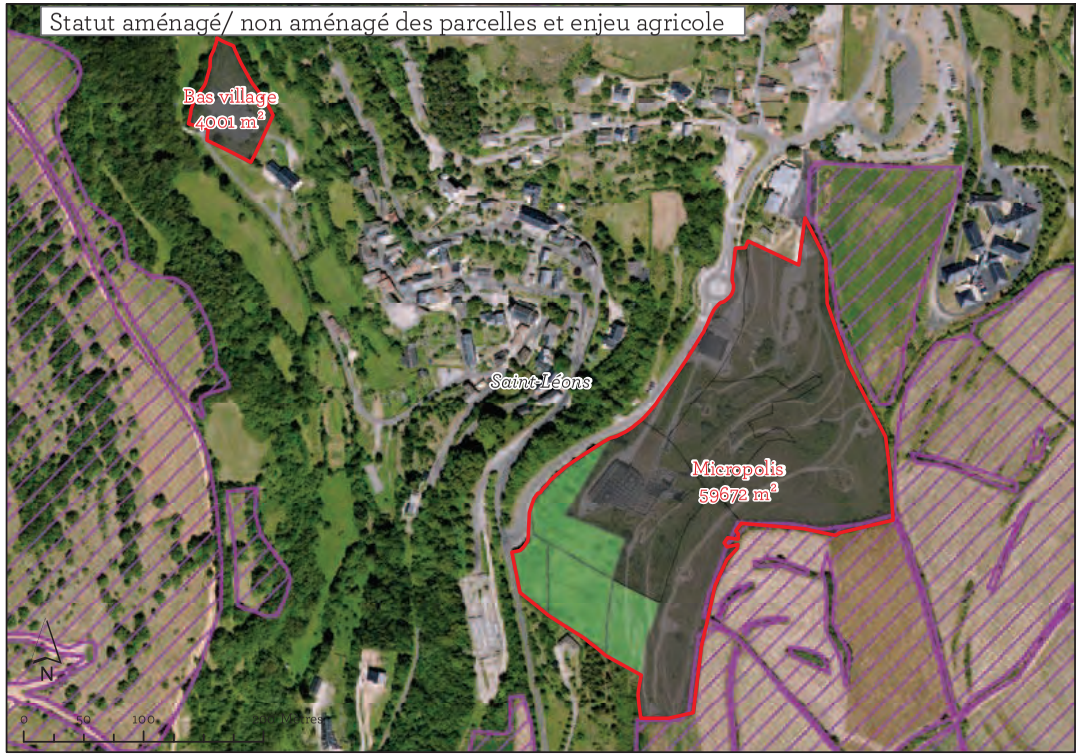

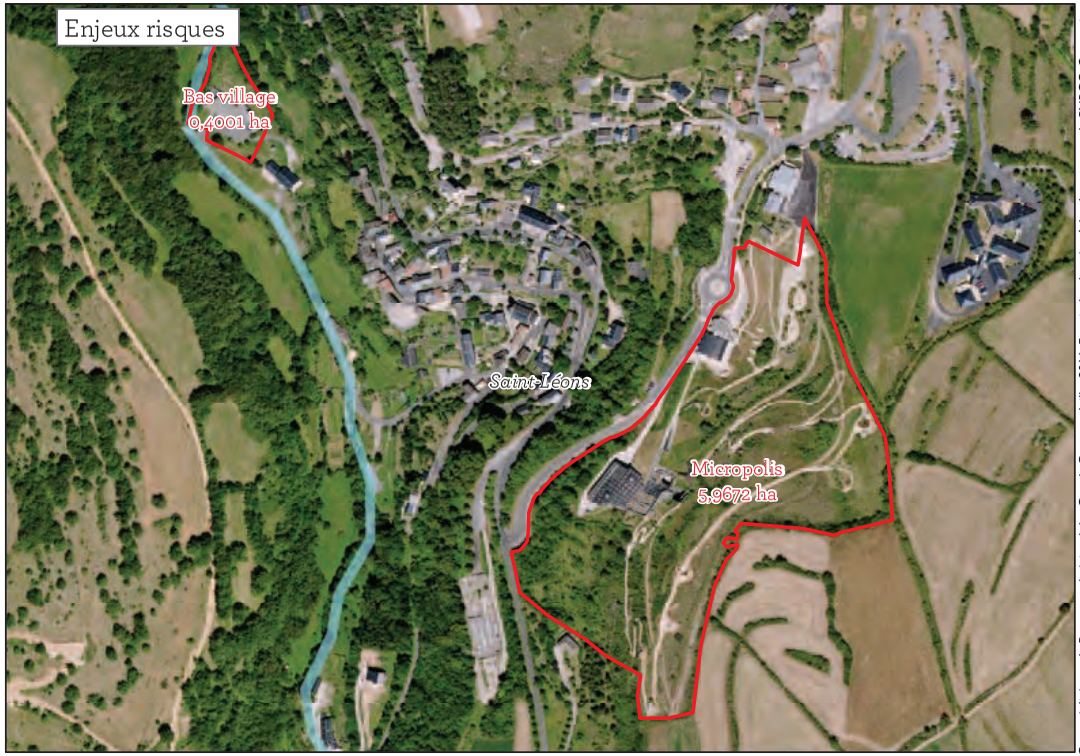

Carte réalisée par le Parc naturel régional des Grands Causses - Juillet 2016. Extrait des données Atlas des paysages du PNRGC, Occupation des Sols 2010 du PNRGC - SIRS 2012. Périmètres des ZA : DDT Aveyron, TVB du PNRGC - Biotope, et Atlas des Zones inondables de Midi-Pyrénées ou PPRI : DREAL Midi-Pyrénées, BD Ortho 2013 et BD TOPO de l'IGN 2014.

Enjeux biodiversité

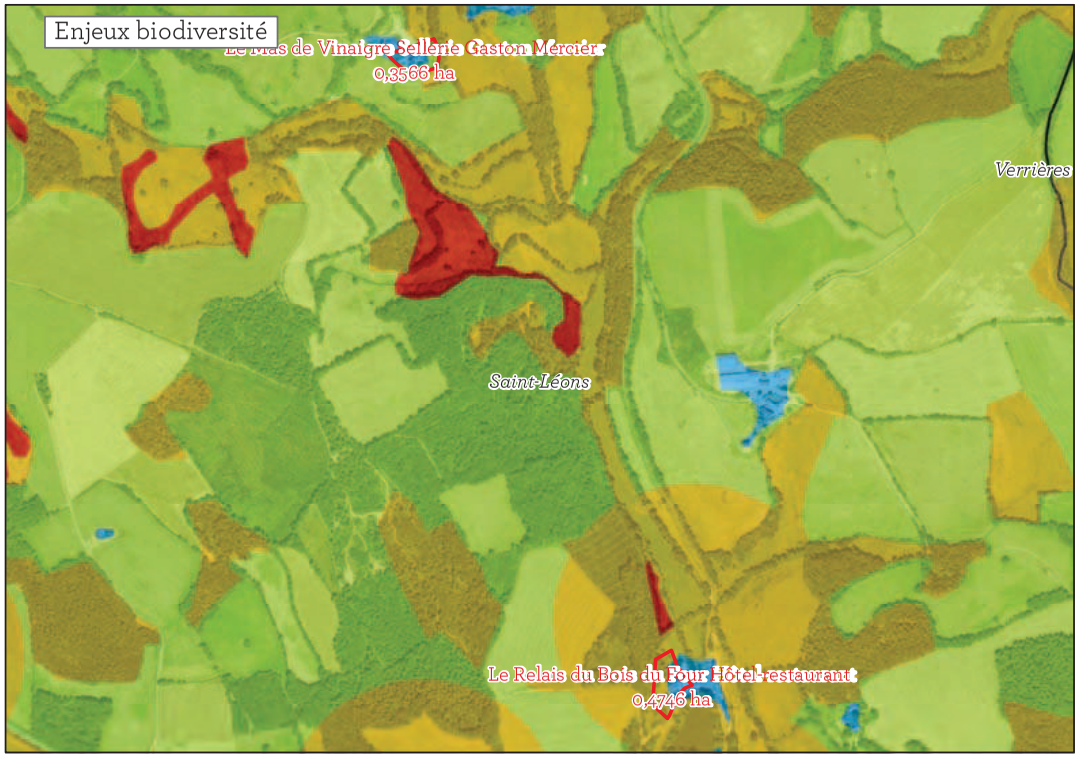

Enjeux paysagers

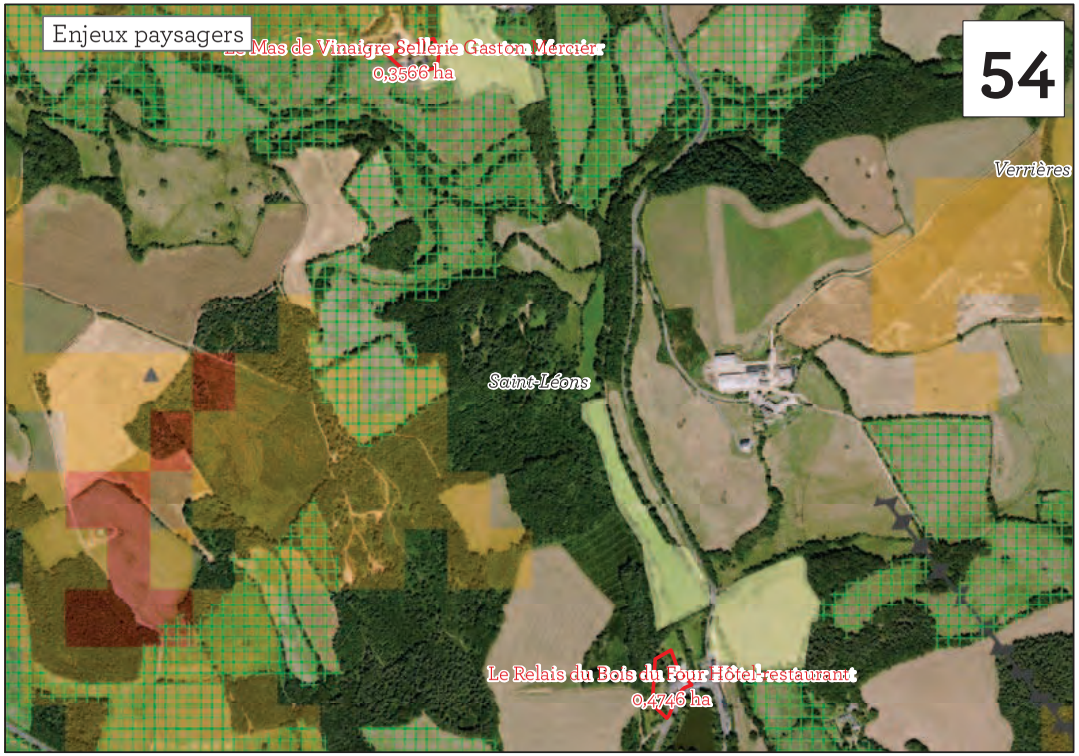

Statut aménagé/ non aménagé des parcelles et enjeu agricole



Enjeux risques



Carte réalisée par le Parc naturel régional des Grands Causses - Juillet 2016. Extrait des données Atlas des paysages du PNRGC, Occupation des Sols 2010 du PNRGC - SIRS 2012. Périmètres des ZA : DDT Aveyron, TVB du PNRGC - Biotope, et Atlas des Zones inondables de Midi-Pyrénées ou PPRI : DREAL Midi-Pyrénées, BD Ortho 2013 et BD TOPO de l'IGN 2014.

Enjeux biodiversité

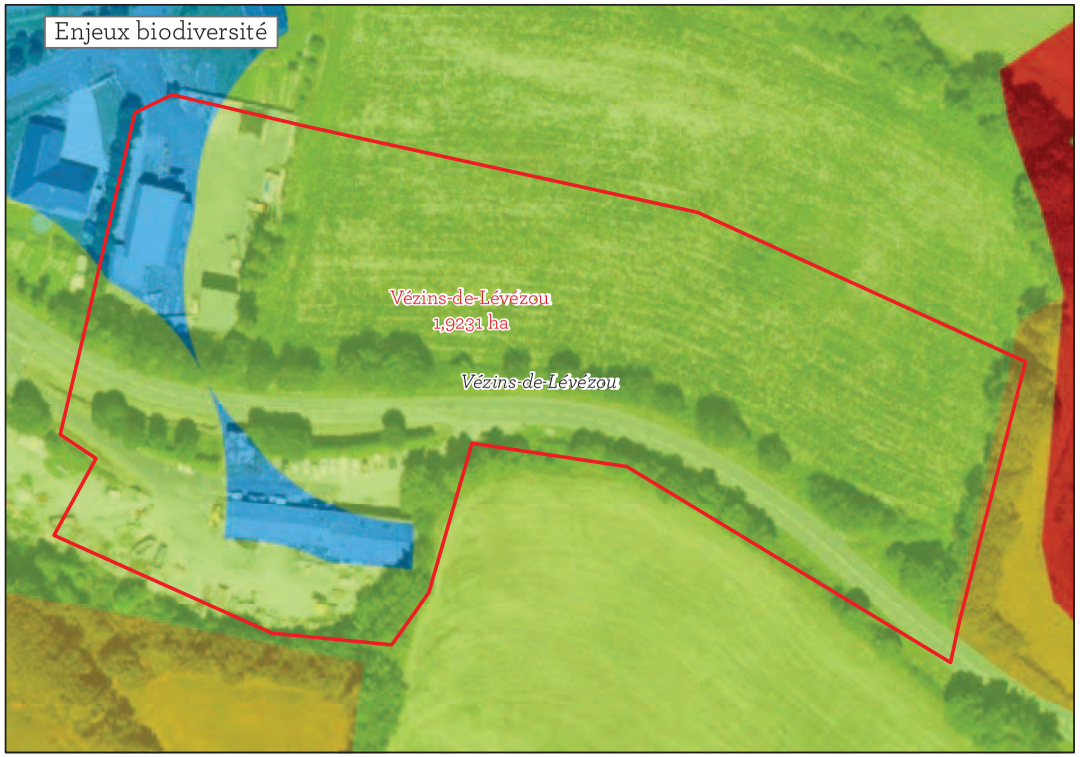

Enjeux paysagers



Statut aménagé/ non aménagé des parcelles et enjeu agricole



Enjeux risques



Carte réalisée par le Parc naturel régional des Grands Causses - Juillet 2016. Extrait des données Atlas des paysages du PNRGC, Occupation des Sols 2010 du PNRGC - SIRS 2012. Périmètres des ZA : DDT Aveyron, TVB du PNRGC - Biotope, et Atlas des Zones inondables de Midi-Pyrénées ou PPRI : DREAL Midi-Pyrénées, BD Ortho 2013 et BD TOPO de l'IGN 2014.

Atlas des unités paysagères

46 Limites et numéros des unités paysagères présentées dans cet atlas

Les grandes entités paysagères

- Causses
- Gorges
- Avant-Causses
- Vallées des Avant-Causses
- Rougiers
- Vallée des Rougiers
- Monts
- Vallée des Monts

- Périmètre du SCoT
- Parc naturel régional des Grands Causses

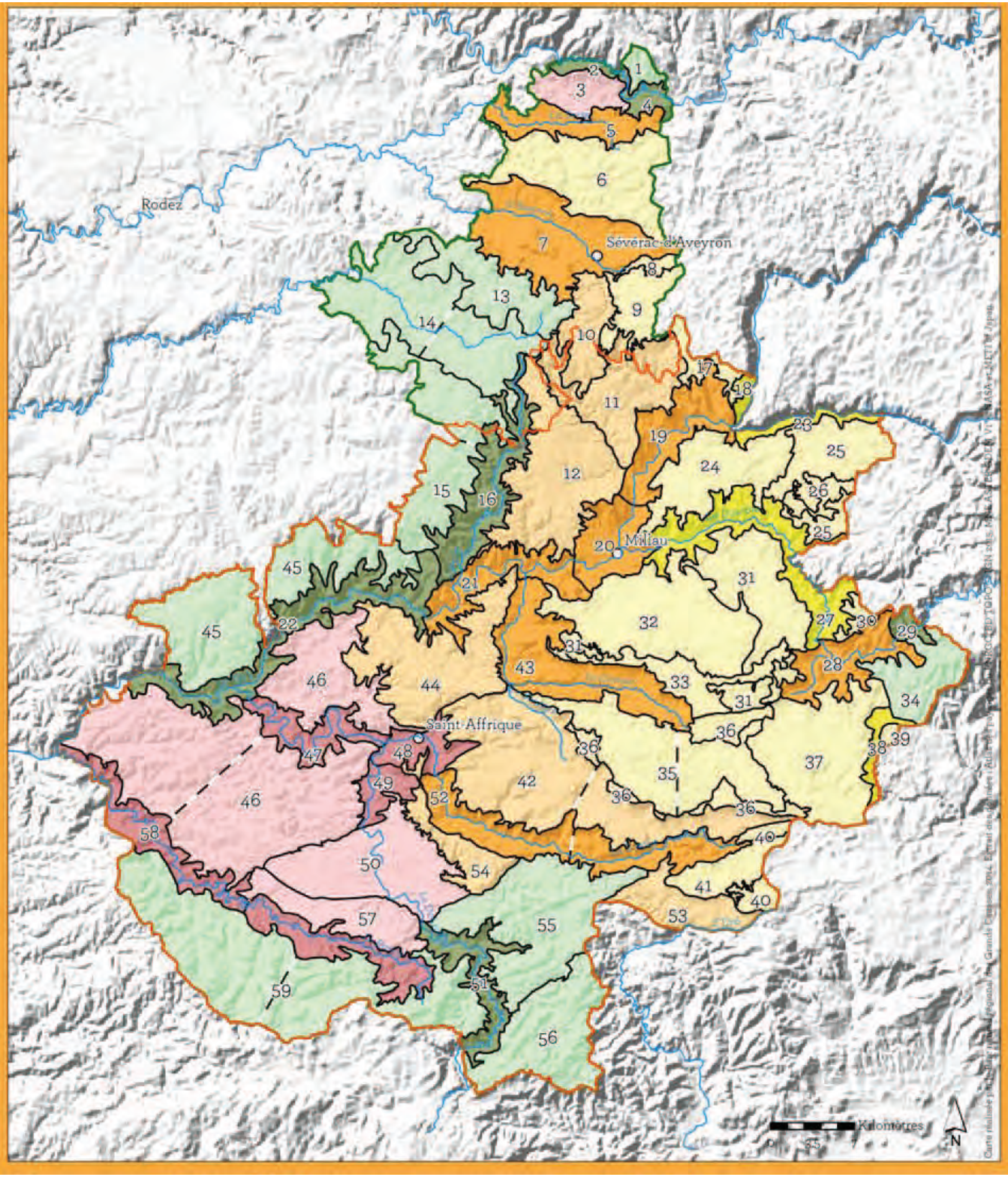

Atlas réalisé par le Parc naturel régional des Grands Causses, 2014.
Extrait des données : inventaire du patrimoine vernaculaire du PNRGC, BD Occupation des Sols SIRS-PNRGC 2010, BD ALTI, BD ORTHO 2012 et BD TOPO®-©IGN 2015, BD Carthage-Sandre EAUFRANCE, Carte Géologique Harmonisée numérisée de l'Aveyron-BRGM.

LEGENDE

SOCLE PAYSAGER

- Points hauts
- Relief (lignes de niveau à 50 m)

Lignes de relief dominantes

- Crêtes majeures
- Fronts visuels liés aux falaises
- Cours d'eau

Occupation du sol

- Zones naturelles
- Landes
- Prairies naturelles ou prairies de fauche
- Zones boisées
- Zones cultivées
- Plans et voies d'eau
- Zones industrielles et zones d'activité
- Zones urbanisées

LIMITES PAYSAGERES ET ADMINISTRATIVES *

- Limites communales
- Unité paysagère

** Les limites en pointillés noirs ne correspondent pas à des limites paysagères mais matérialisent la séparation entre deux secteurs d'une même unité lorsque celle-ci est trop vaste pour être cartographiée d'un seul tenant.*

VISIBILITE

- Zones fortement visibles

ELEMENTS PAYSAGERS NATURELS

- Sources
- Buttes-témoins
- Cirques
- Corniches
- Chaos et rochers ruiniformes
- Marnes grises affleurantes
- Zones stériles et landes à thym
- Bocage
- Dolines, vallées sèches, ségalas
- Roches affleurantes
- Vergers
- Vignobles
- Châtaigneraies
- Hêtraies
- Zones humides
- Parcours

PATRIMOINE BÂTI **

- Patrimoine emblématique
- Patrimoine historique
- Patrimoine vernaculaire

*** Le patrimoine bâti a été classé comme suit : (recensement non exhaustif)*

- Patrimoine emblématique :
Jasses, lavognes, buissières, murets, clapas,
terrasses, citernes, toits-citernes, possessions templières et hospitalières,
caselles, caves, grands domaines, granges monastiques,
fermes fortes, canaux, chaussées, aqueducs, bastides, pigeonniers,
sécadous, villages de caractère et plus beaux villages de France

- Patrimoine historique :
Eglises, chapelles et autres lieux de culte, châteaux, fortifications,
remparts, enceintes de village et tours

- Patrimoine vernaculaire :
Croix, petits abris, lavoirs, dolmens,
statues-menhirs, quilles de berger, moulins, fermes, ponts ...

INFRASTRUCTURES

- Eoliennes
- Barrages EDF
- Routes principales
- Pylones
- Lignes électriques HT
- Voie ferrée

01. Monts de l'Aubrac, 02. Vallée fermée du Lot

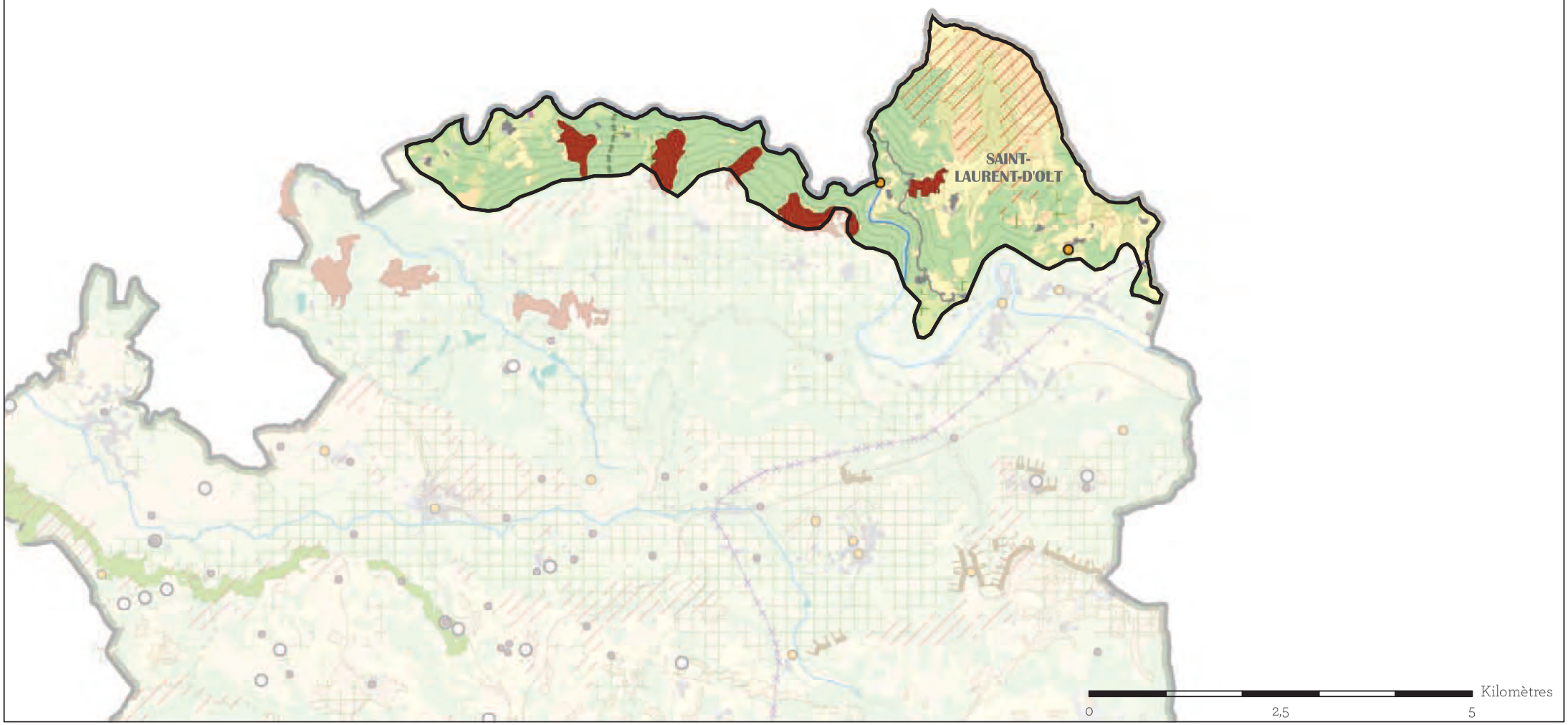

03. Rougiers de la Capelle-Bonance et 04. Vallée du Lot autour de St-Laurent-d'Olt

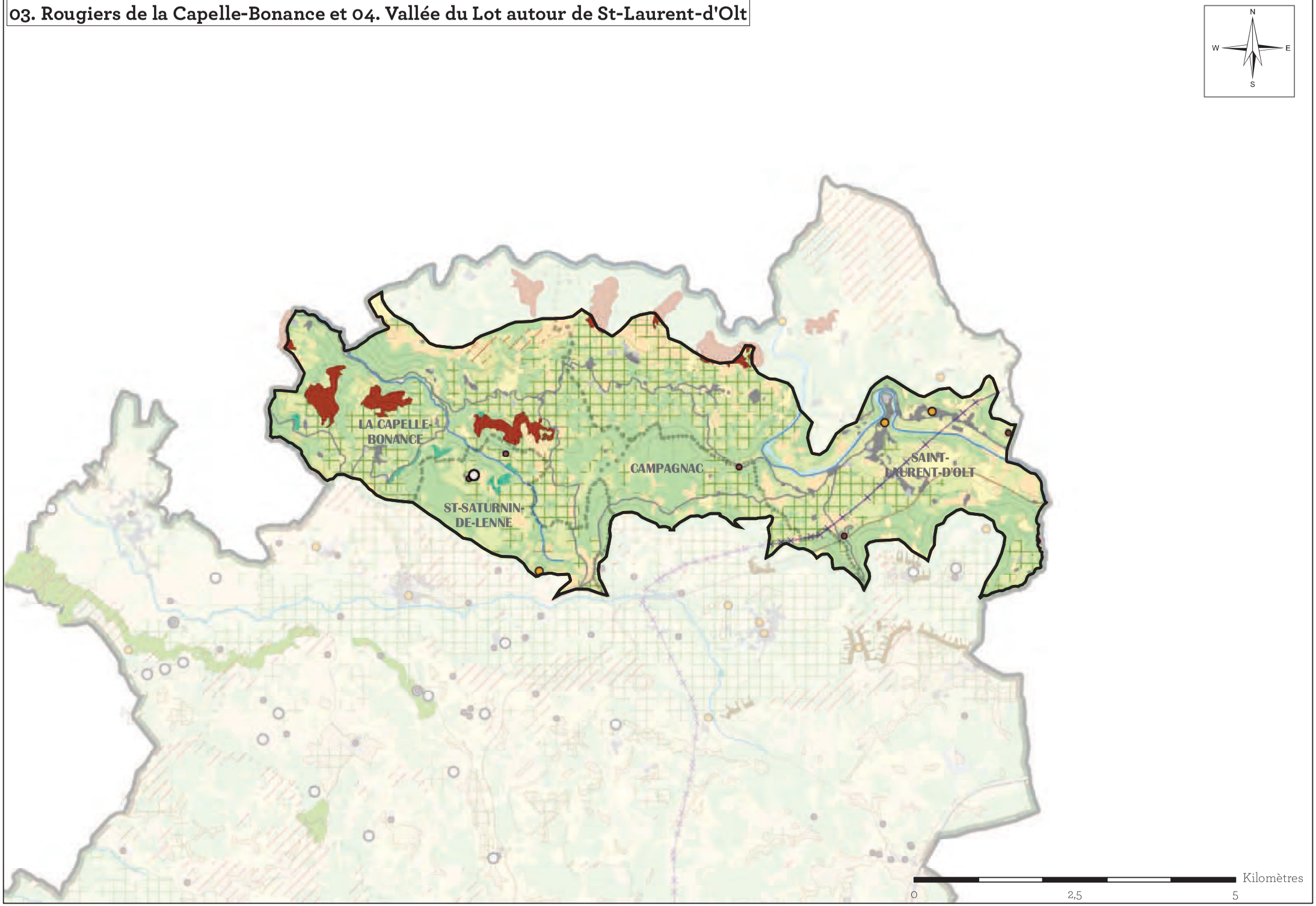

5. Avant-causse de la Serre

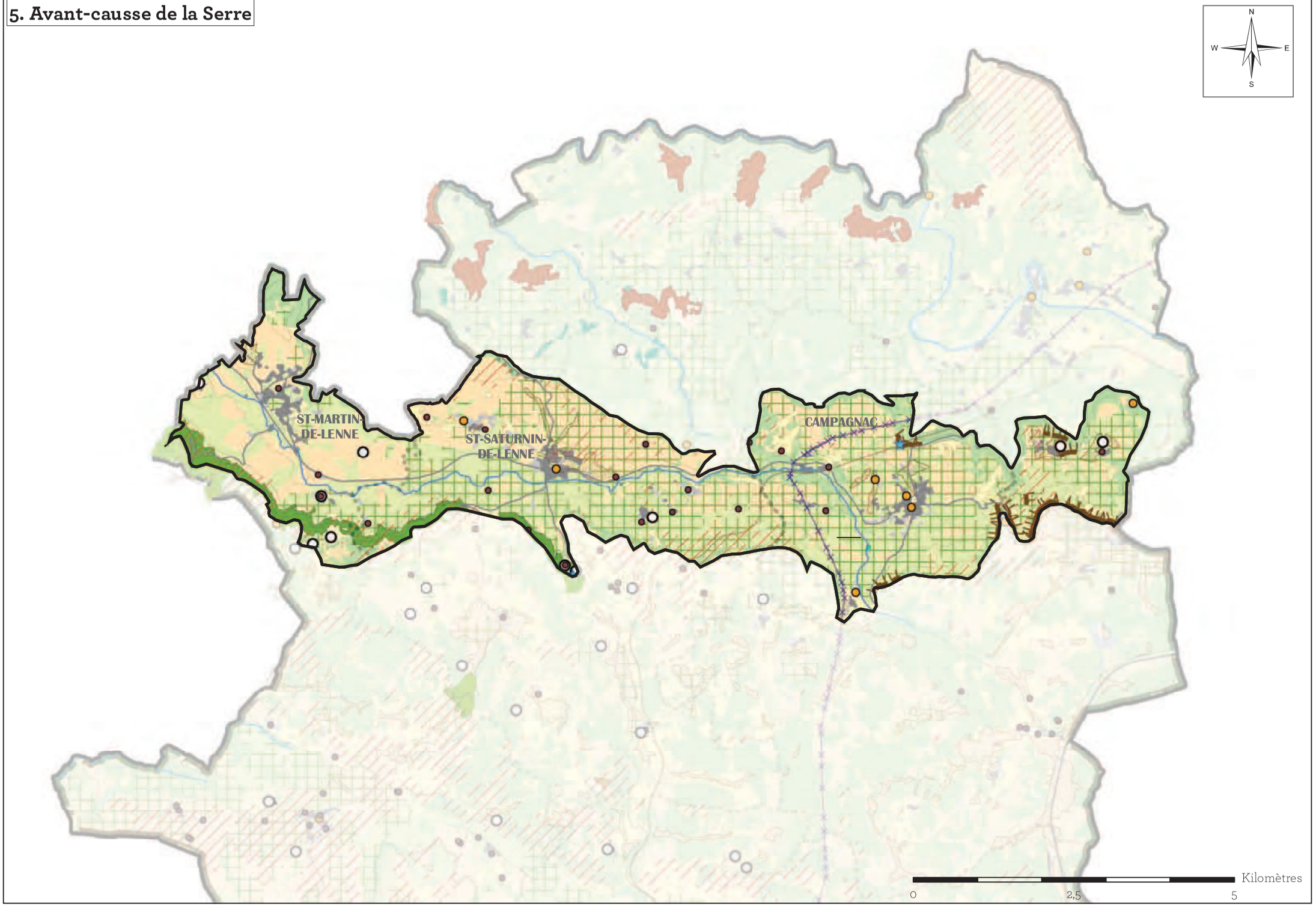

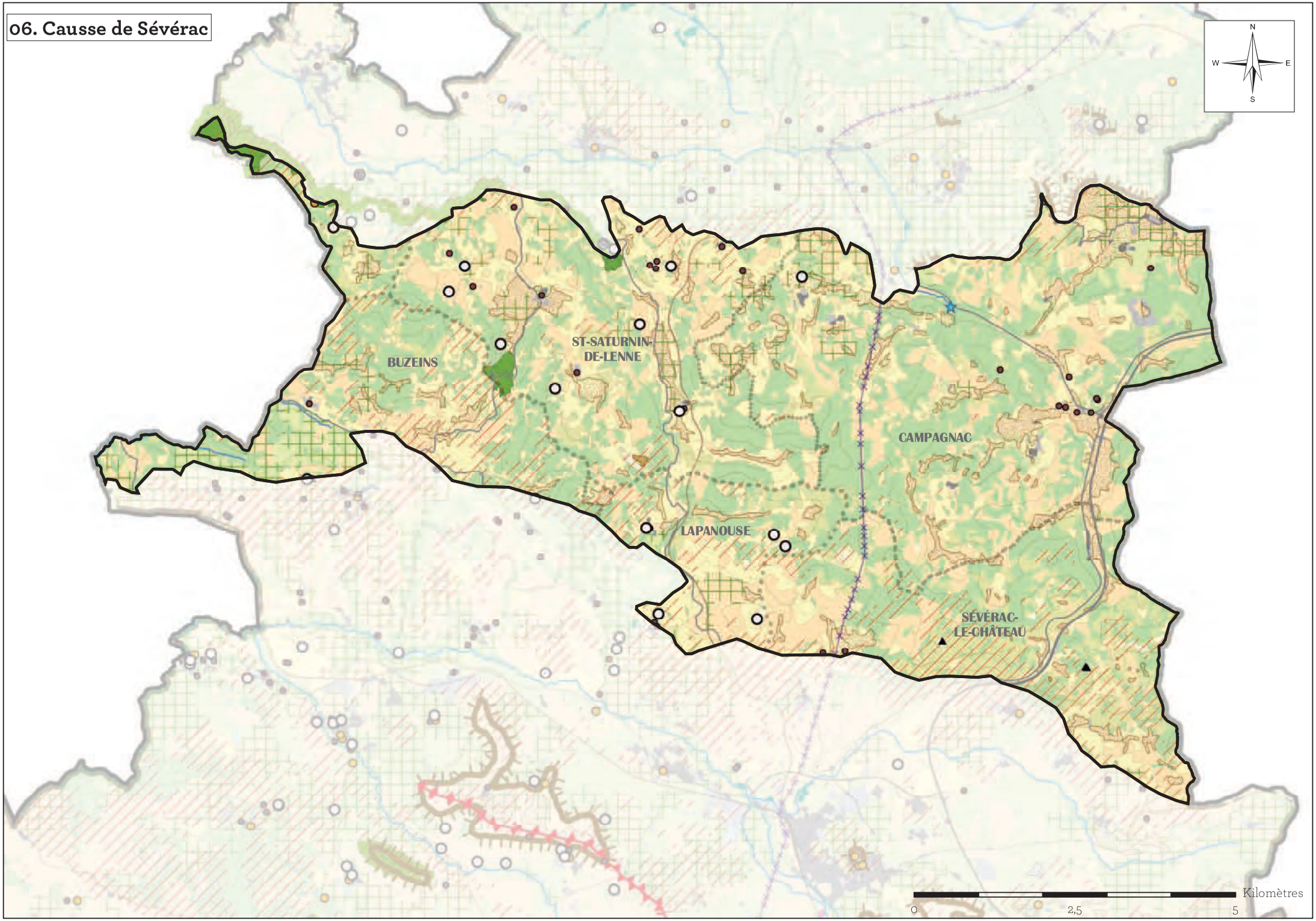
06. Causse de Sévérac
N
W
E
S
BUZEINS
ST-SATURNIN-
DE-LENNE
CAMPAGNAC
LAPANOUSE
SÉVÉRAC-
LE-CHÂTEAU
Kilomètres
0
2,5
5

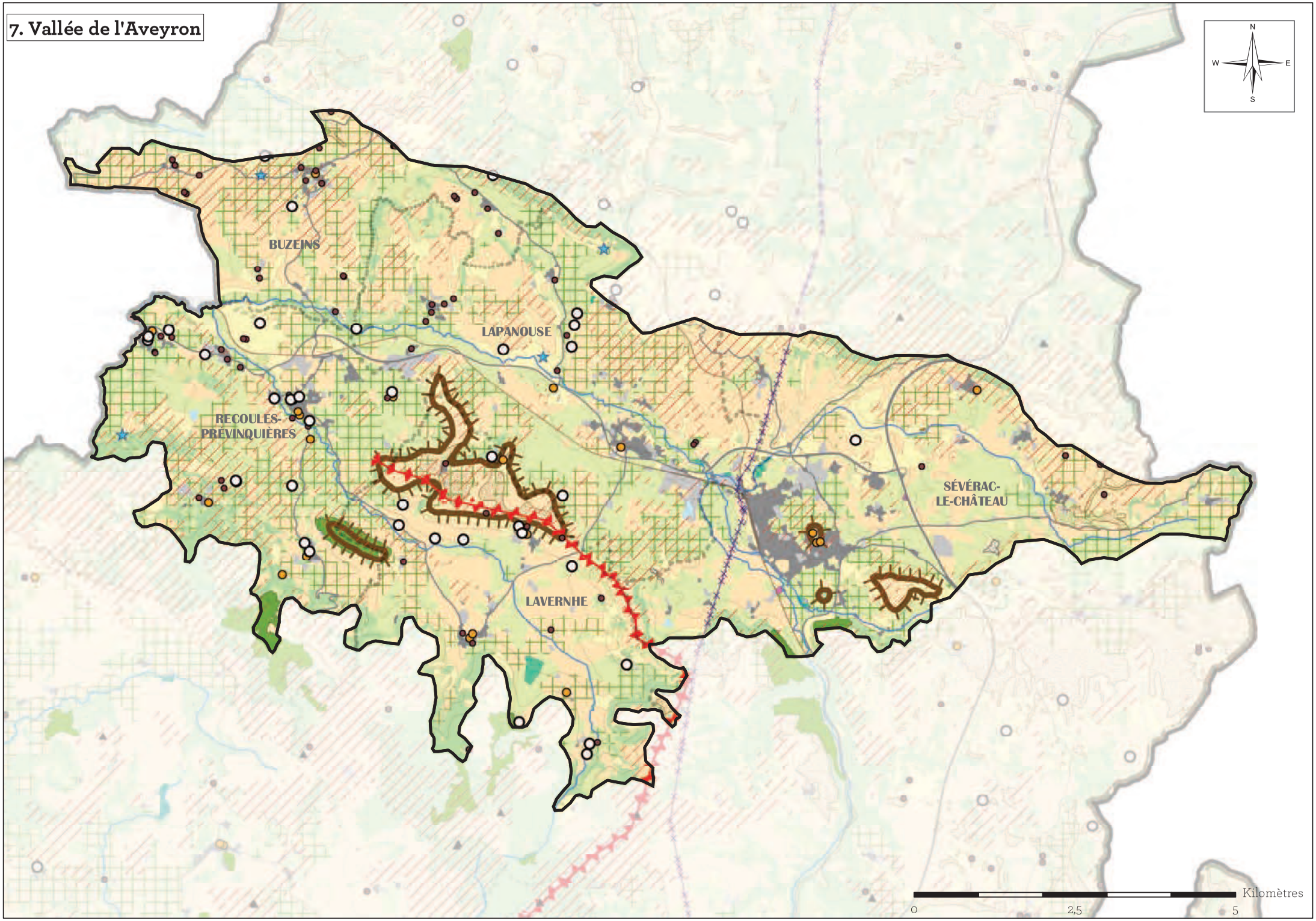
7. Vallée de l'Aveyron
N
W
E
S
BUZEINS
LAPANOUSE
RECOULES-
PRÉVINQUIÈRES
SÉVÉRAC-
LE-CHÂTEAU
LAVERNHE
Kilomètres
0
2,5
5

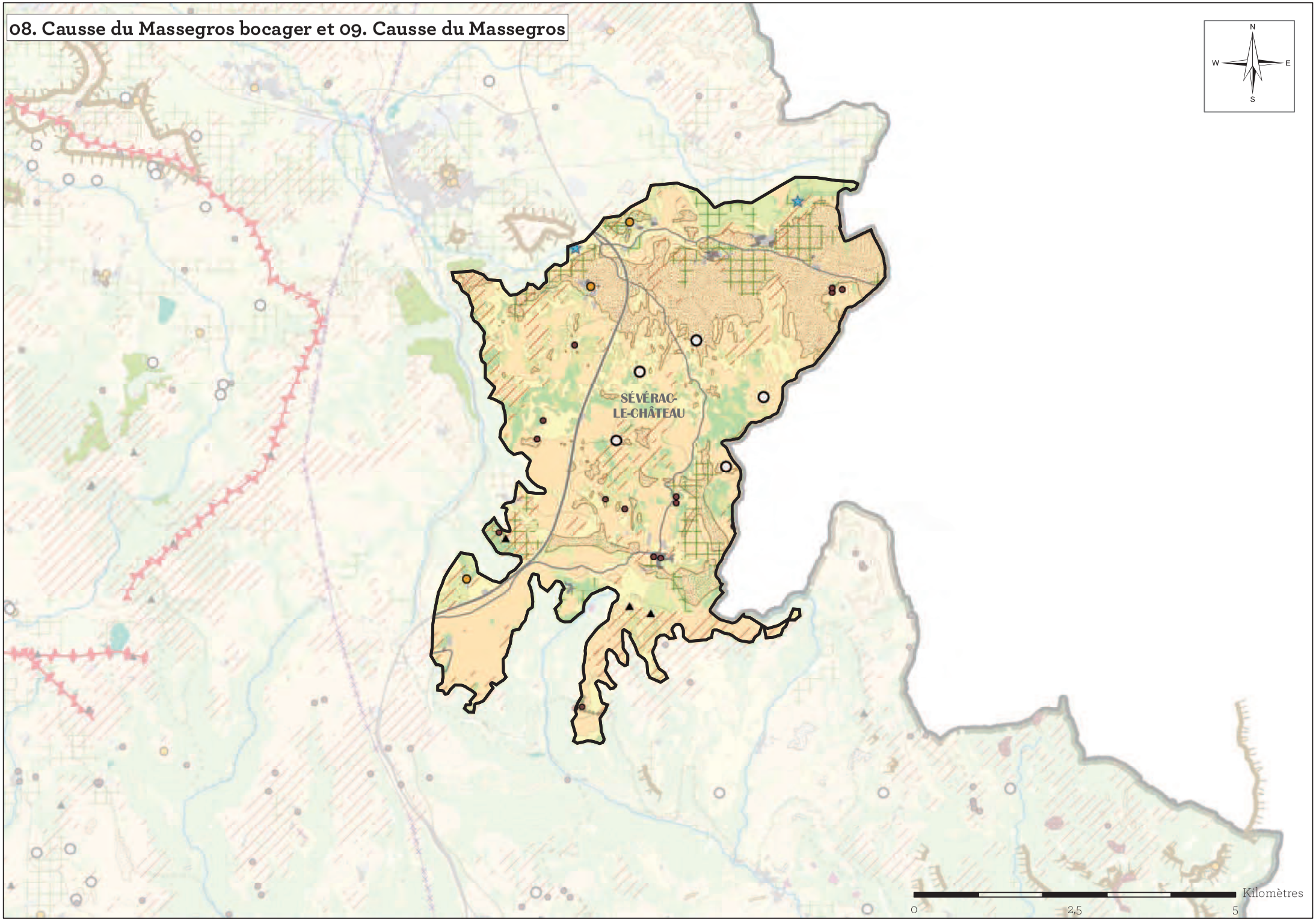
08. Causse du Massegros bocager et 09. Causse du Massegros
N
W
E
S
SÉVÉRAC-
LE-CHÂTEAU
Kilomètres
0
2,5
5

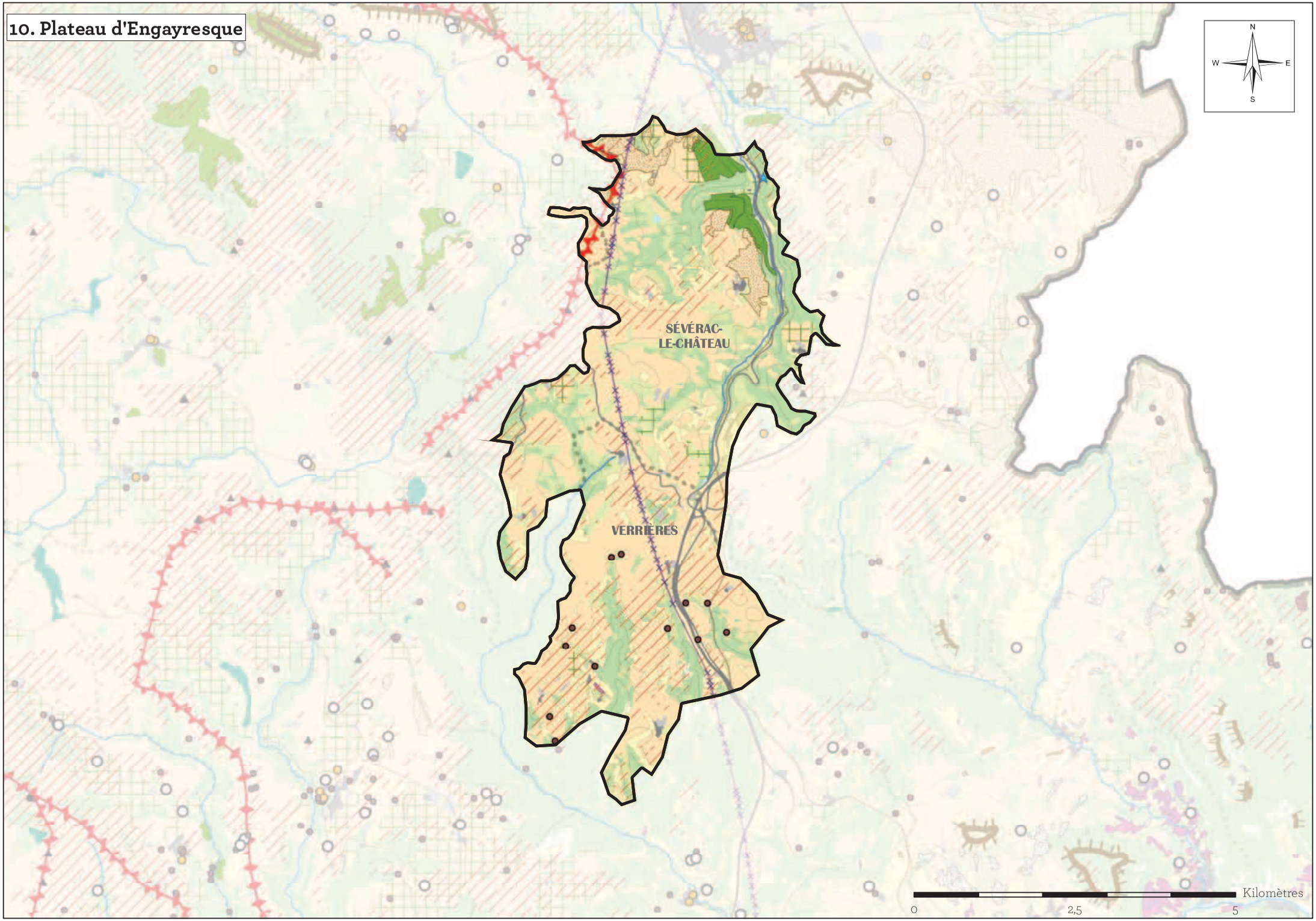
10. Plateau d'Engayresque
N
W
E
S
SÉVÉRAC-
LE-CHÂTEAU
VERRIÈRES
Kilomètres
0
2,5
5

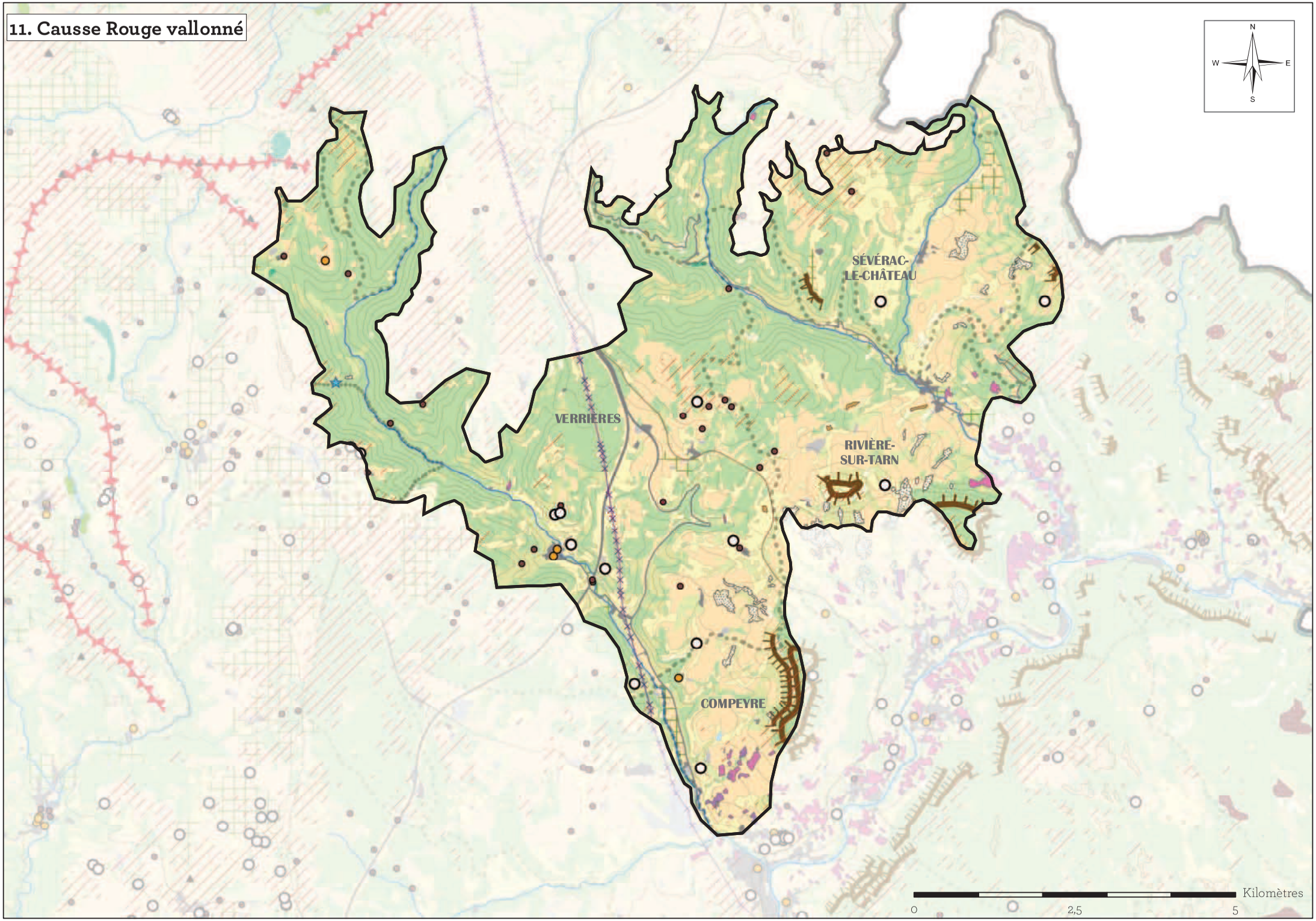
11. Causse Rouge vallonné
N
W
E
S
SÉVÉRAC-
LE-CHÂTEAU
VERRIÈRES
RIVIÈRE-
SUR-TARN
COMPEYRE
Kilomètres
0
2,5
5

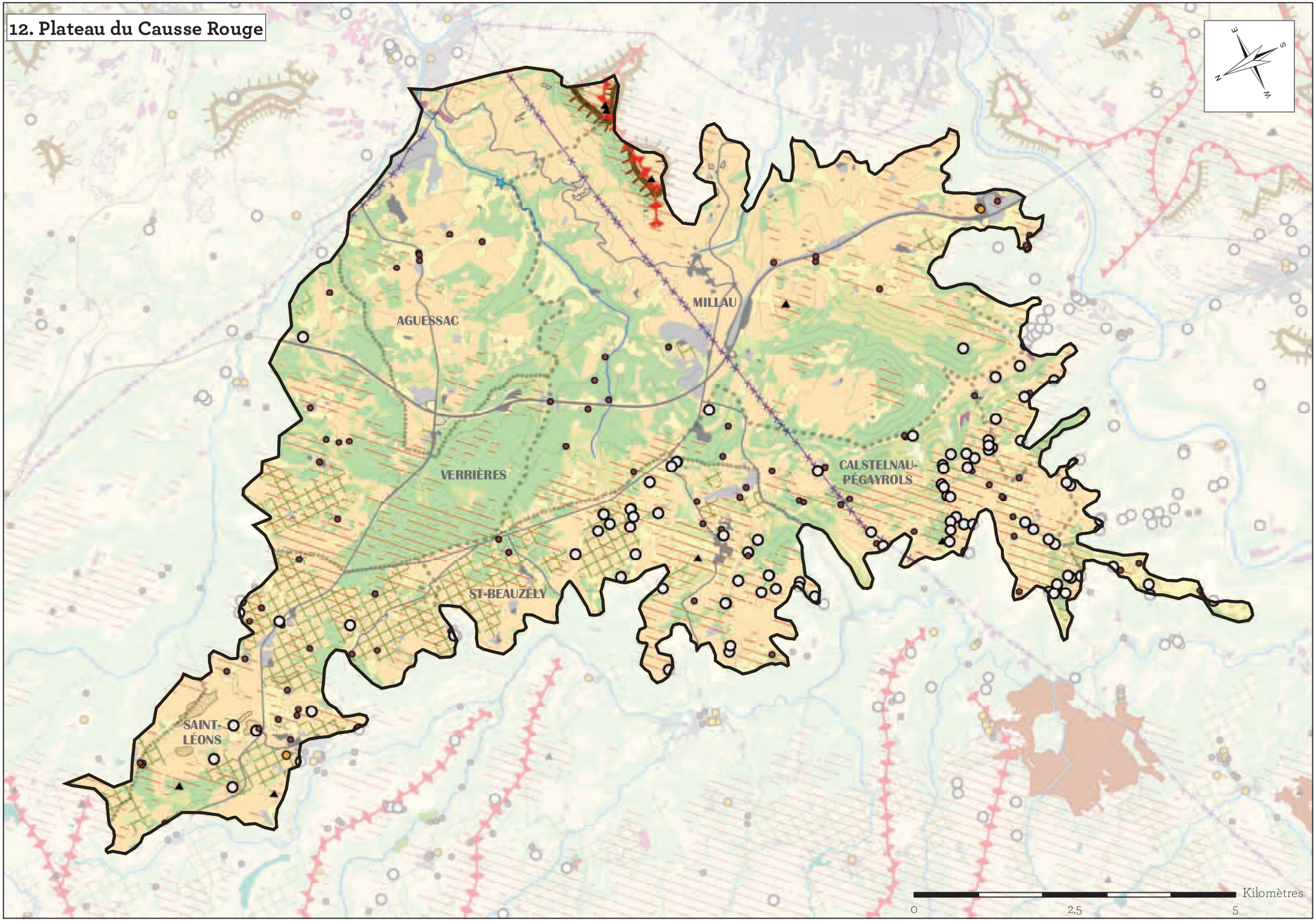
12. Plateau du Causse Rouge
AGUESSAC
MILLAU
VERRIÈRES
CALSTELNAU-
PÉGAYROLS
ST-BEAUZÉLY
SAINT-
LÉONS
Kilomètres
0
2,5
5

13. Hautes crêtes du Puech du Pal

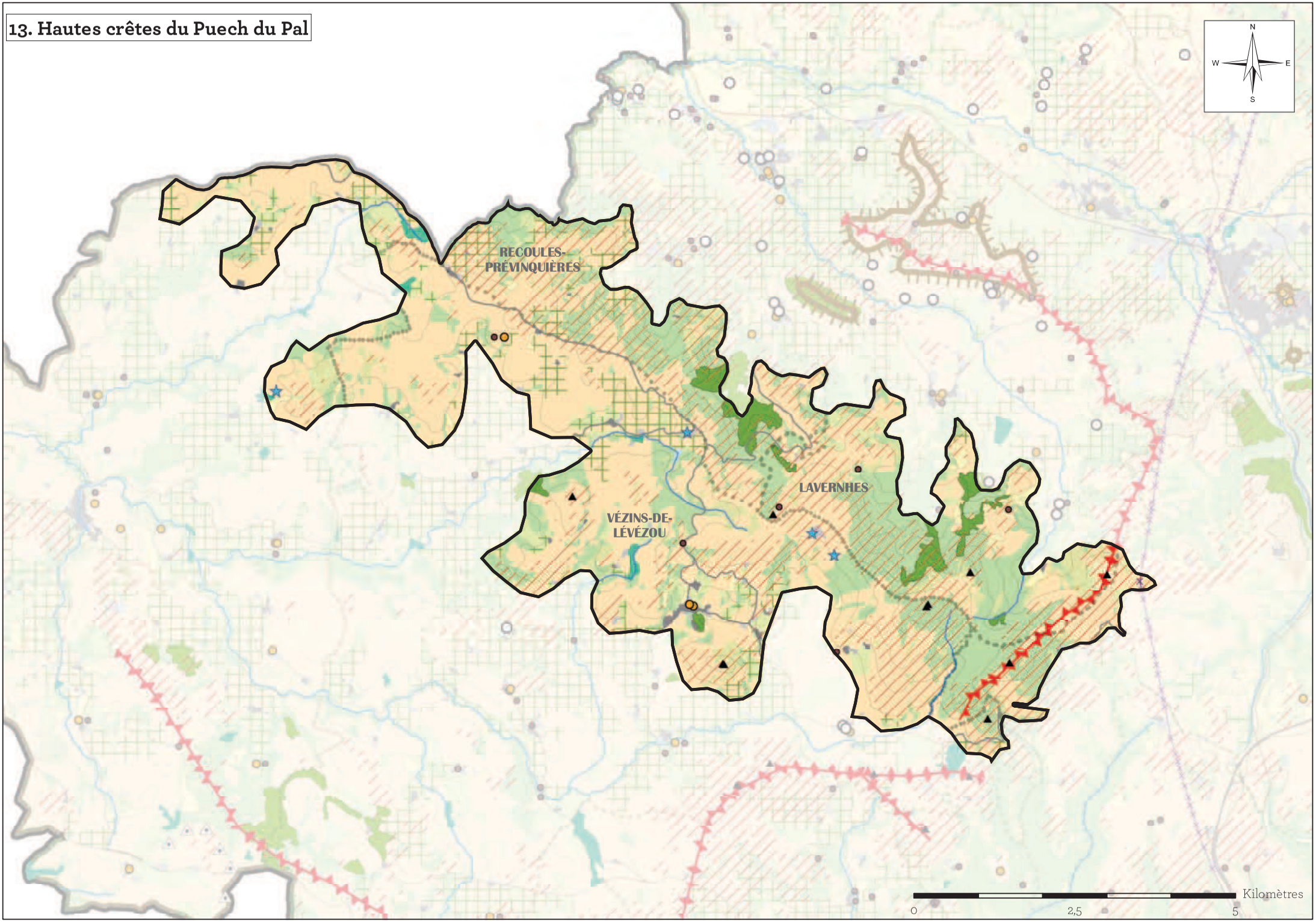

14. Haut plateau de Ségur et Vézins (secteur Sud-Est)

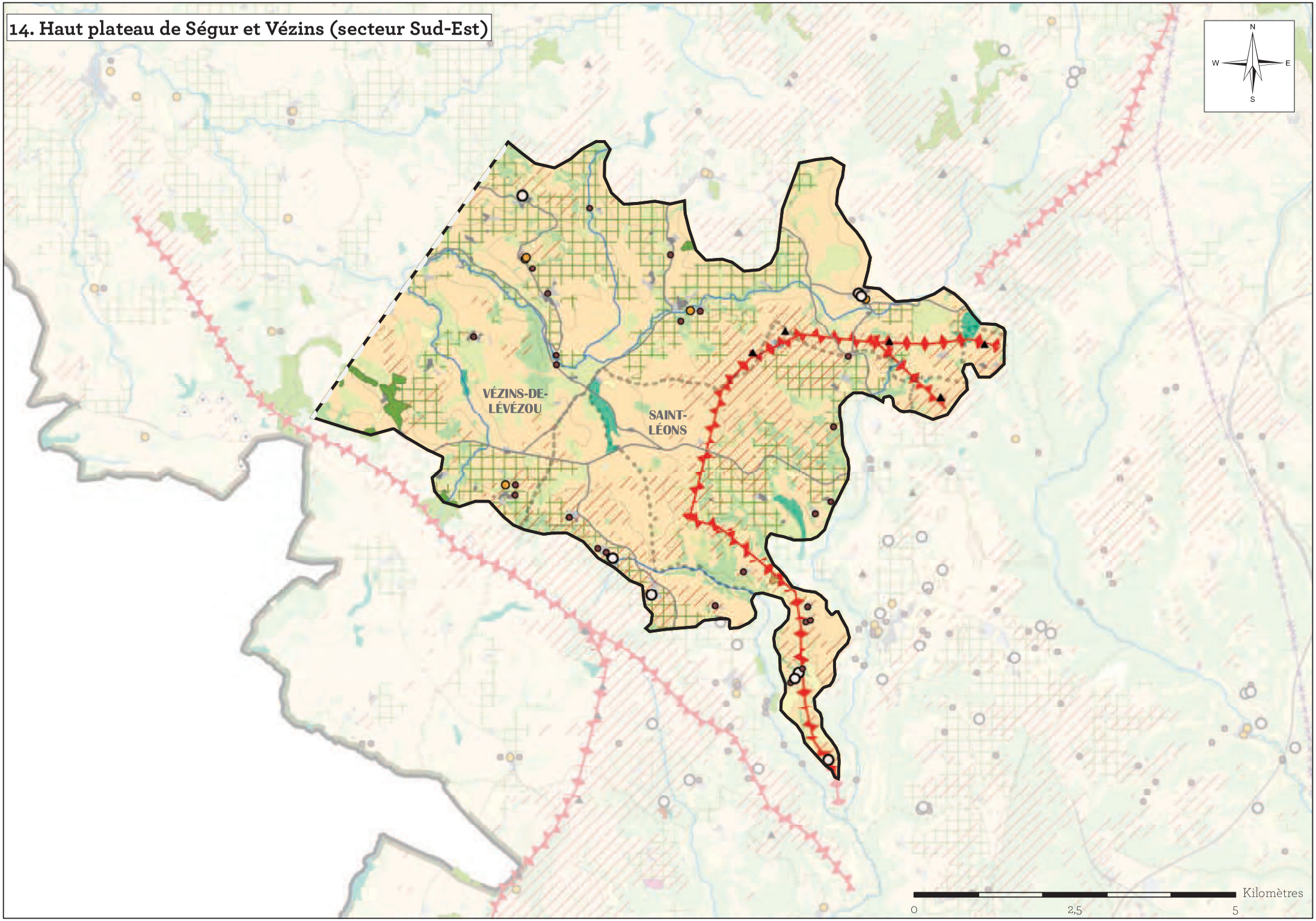

14. Haut plateau de Ségur et Vézins (secteur Nord-Ouest)

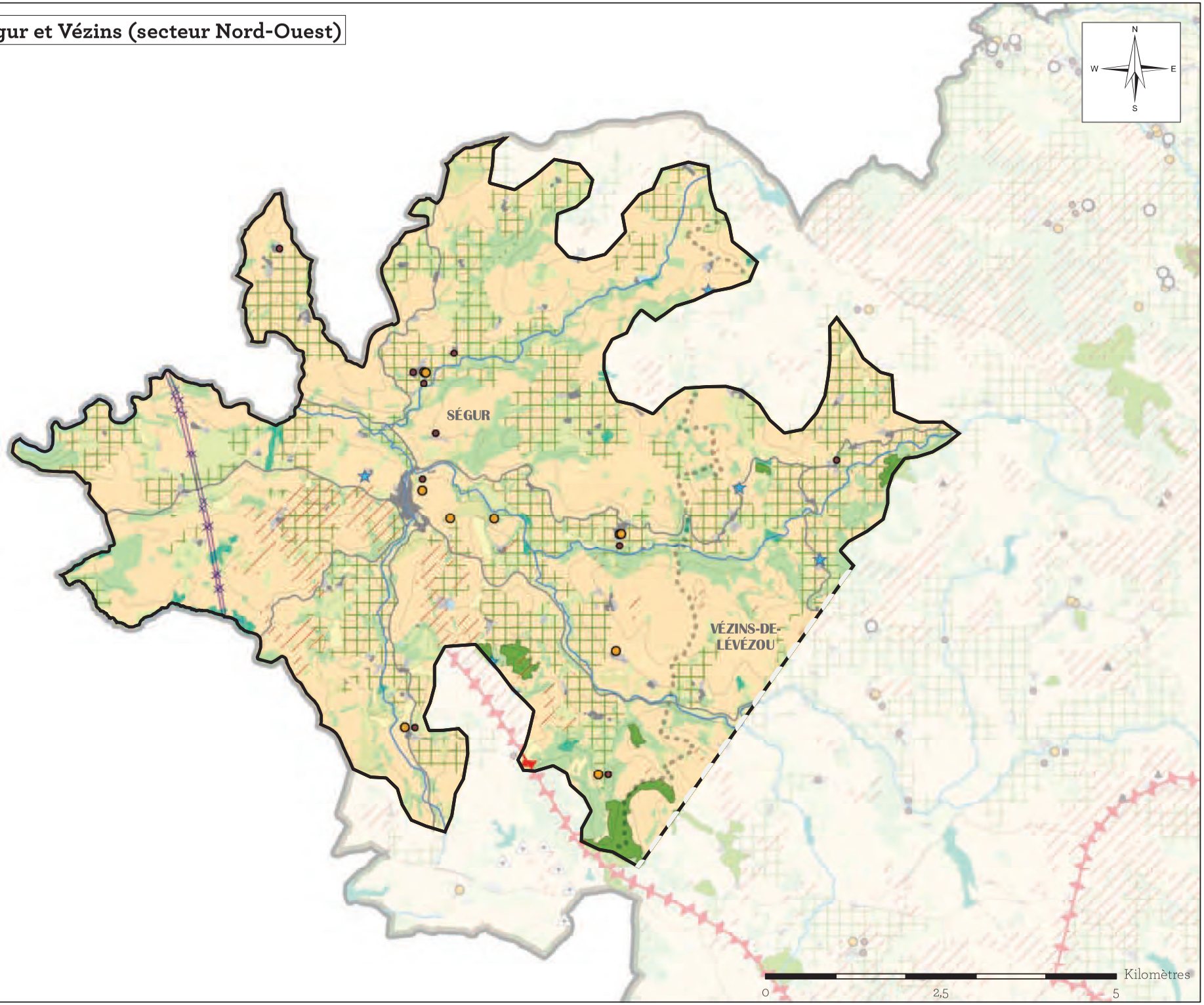

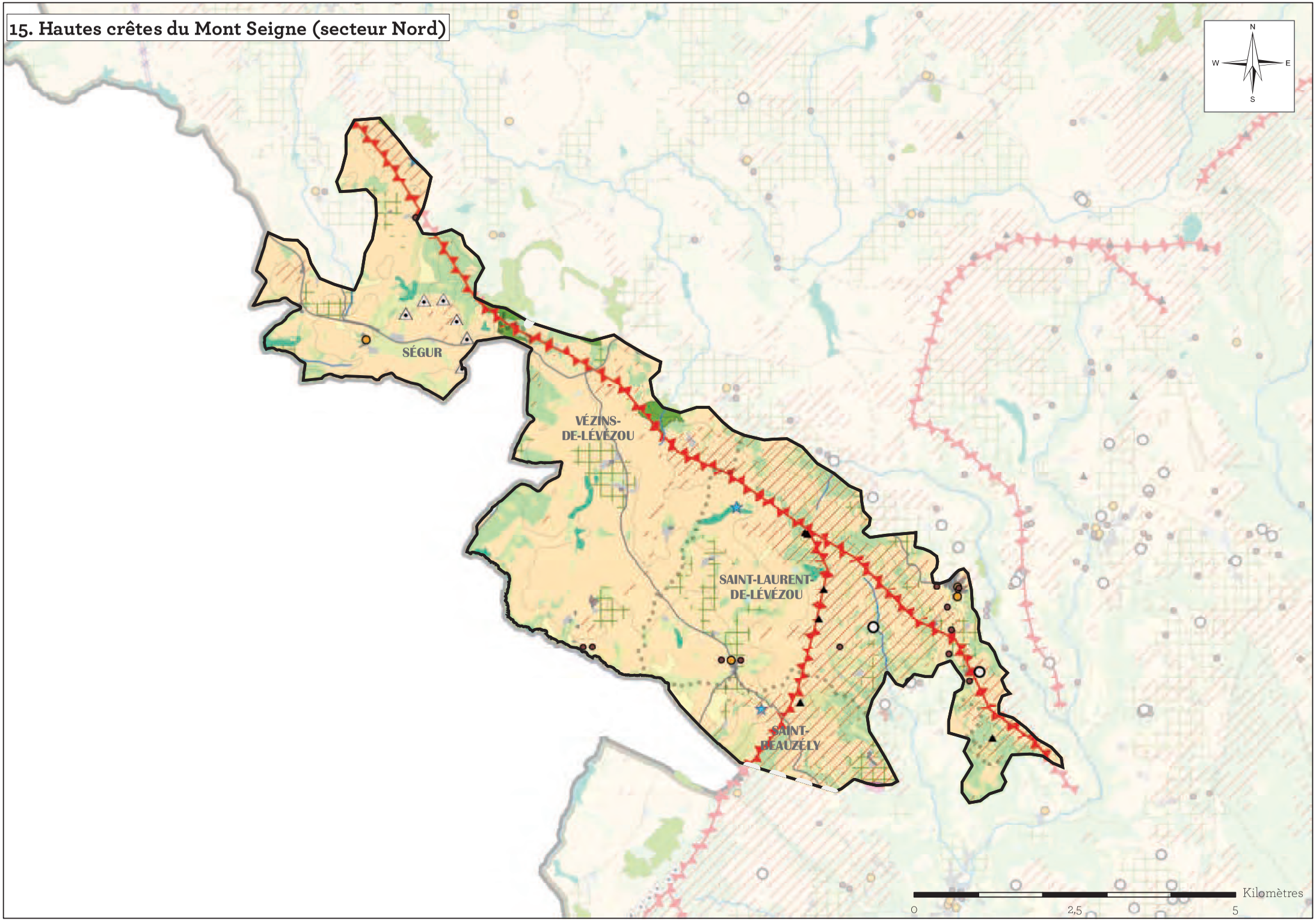
15. Hautes crêtes du Mont Seigne (secteur Nord)
N
W
E
S
SÉGUR
VÉZINS-
DE-LÉVÉZOU
SAINT-LAURENT-
DE-LÉVÉZOU
SAINT-
BEAUZÉLY
Kilomètres
0
2,5
5

15. Hautes crêtes du Mont Seigne (secteur Sud)

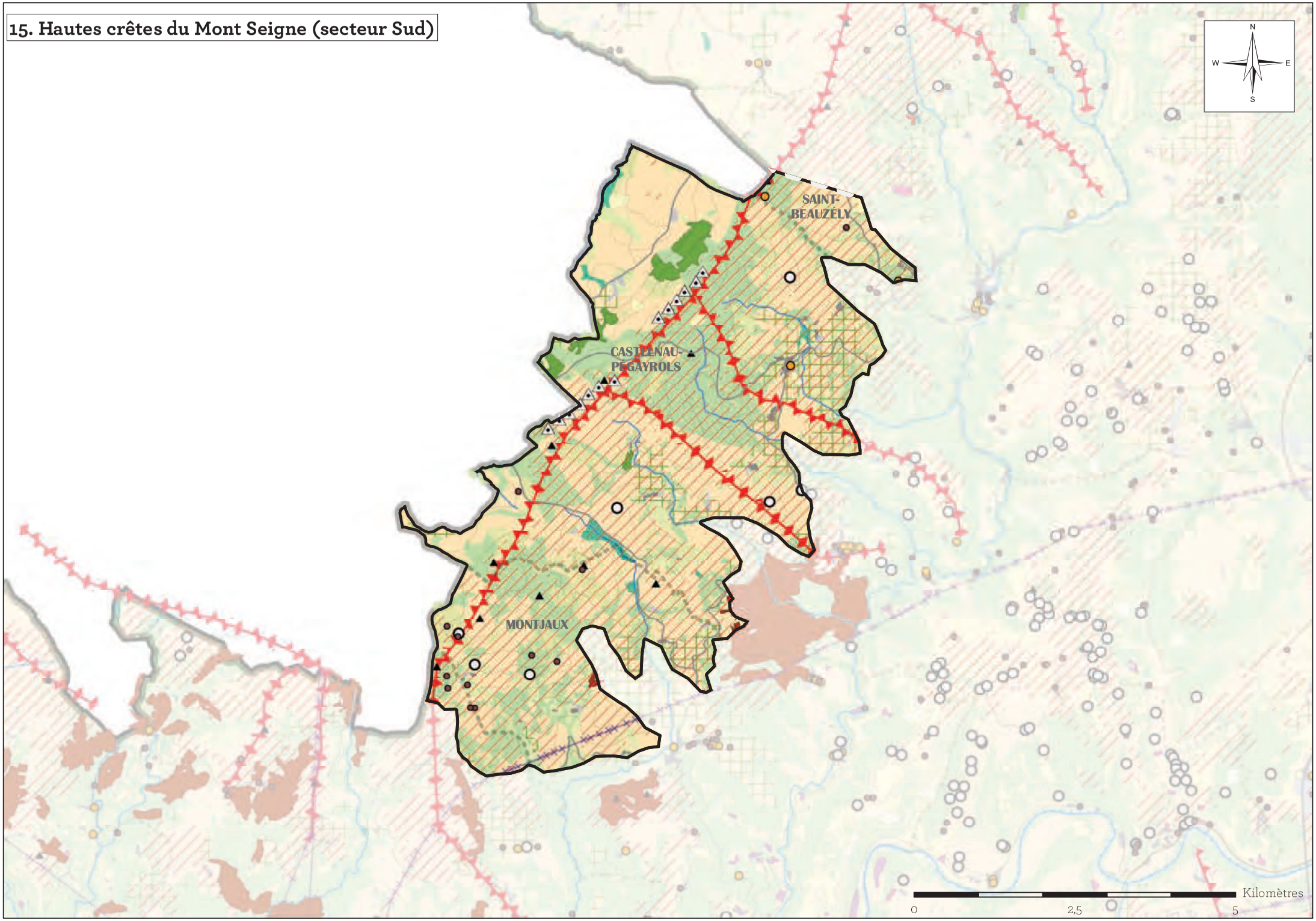

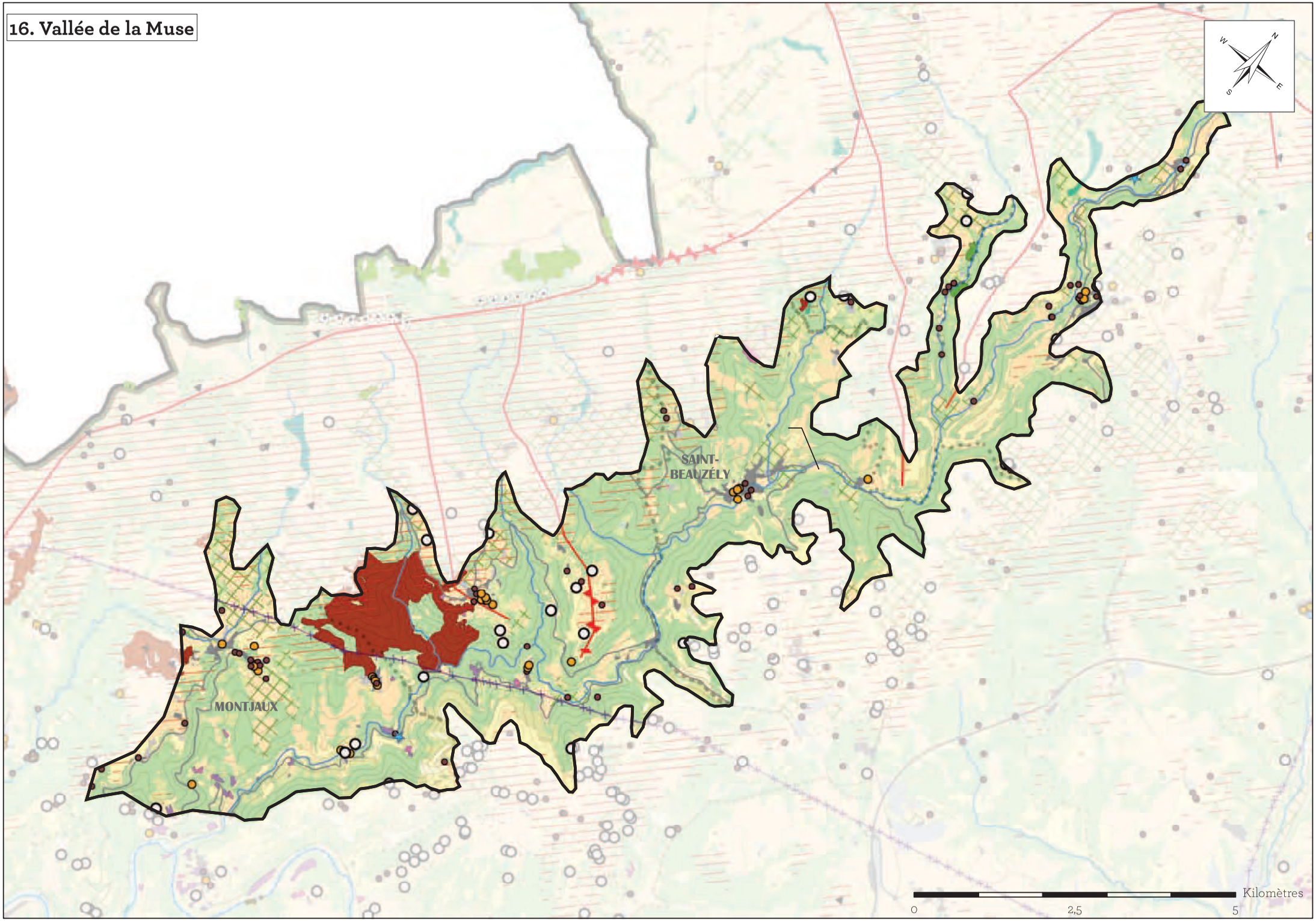
16. Vallée de la Muse
SAINT-
BEAUZÉLY
MONTJAUX
N
W
E
S
Kilomètres
0
2,5
5

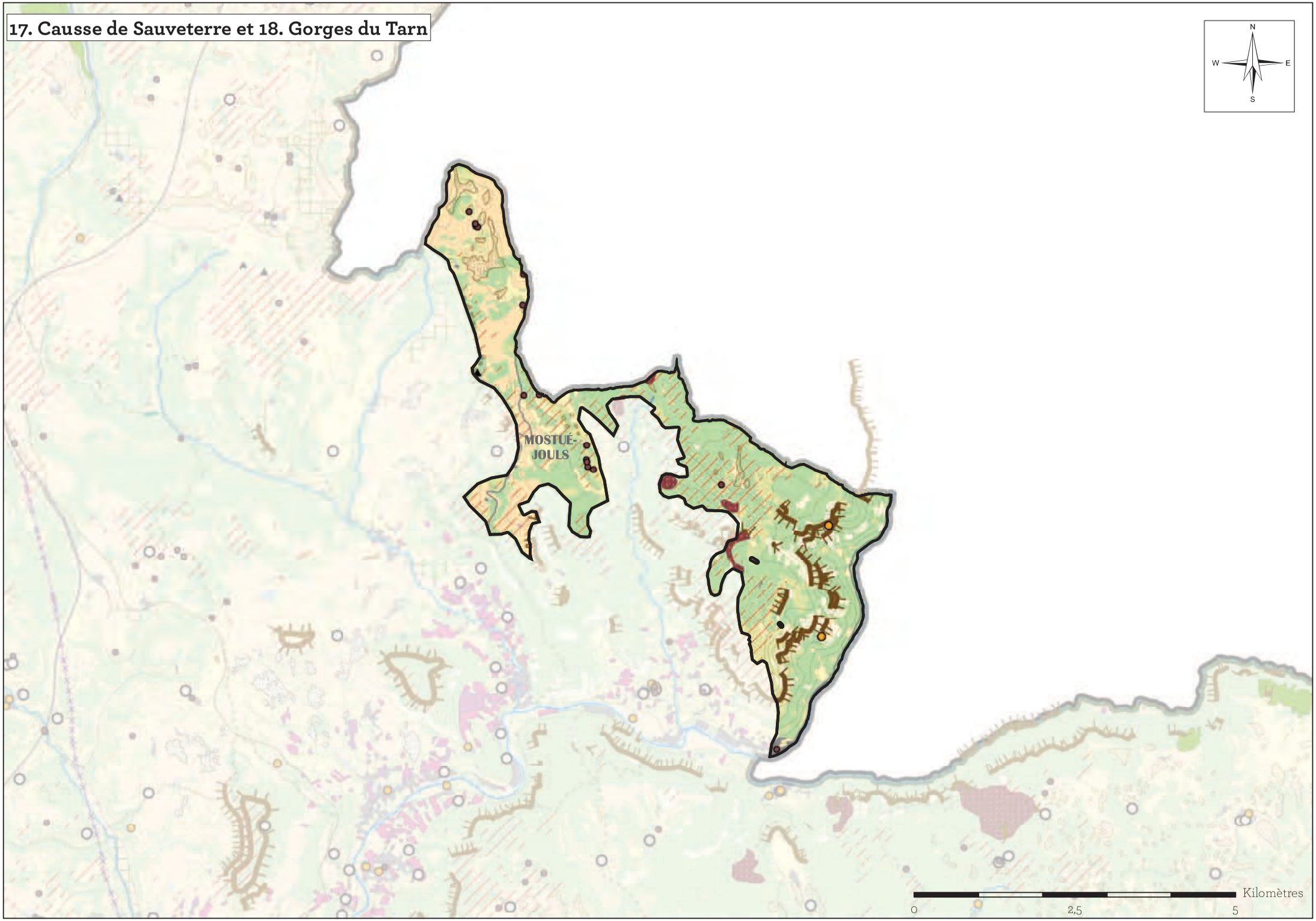
17. Causse de Sauveterre et 18. Gorges du Tarn
N
W
E
S
MOSTUÉJOULS
Kilomètres
0
2,5
5

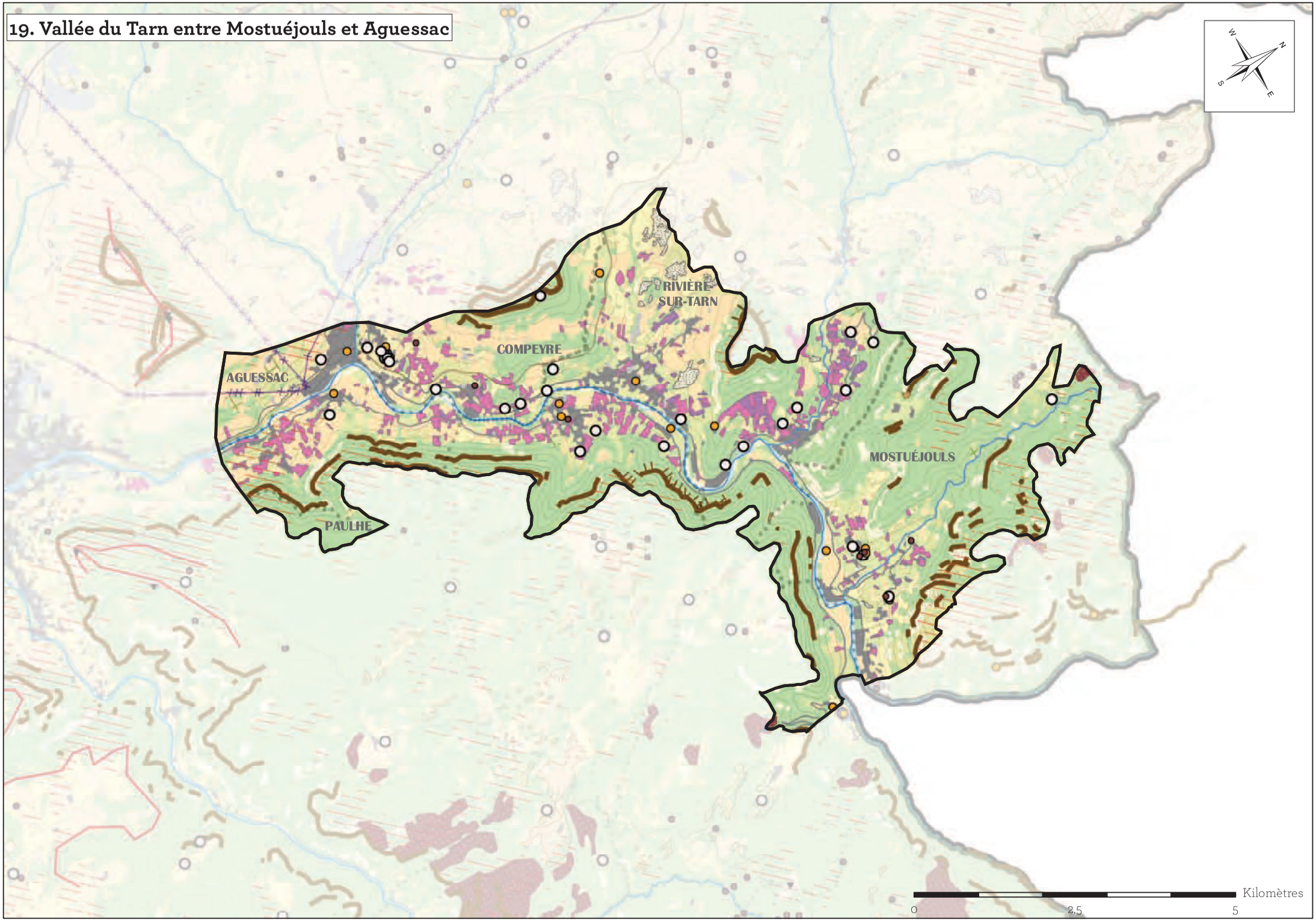
19. Vallée du Tarn entre Mostuéjouls et Aguessac
AGUESSAC
COMPEYRE
RIVIÈRE SUR-TARN
MOSTUÉJOULS
PAULHE
N
S
E
Kilomètres
0
2,5
5

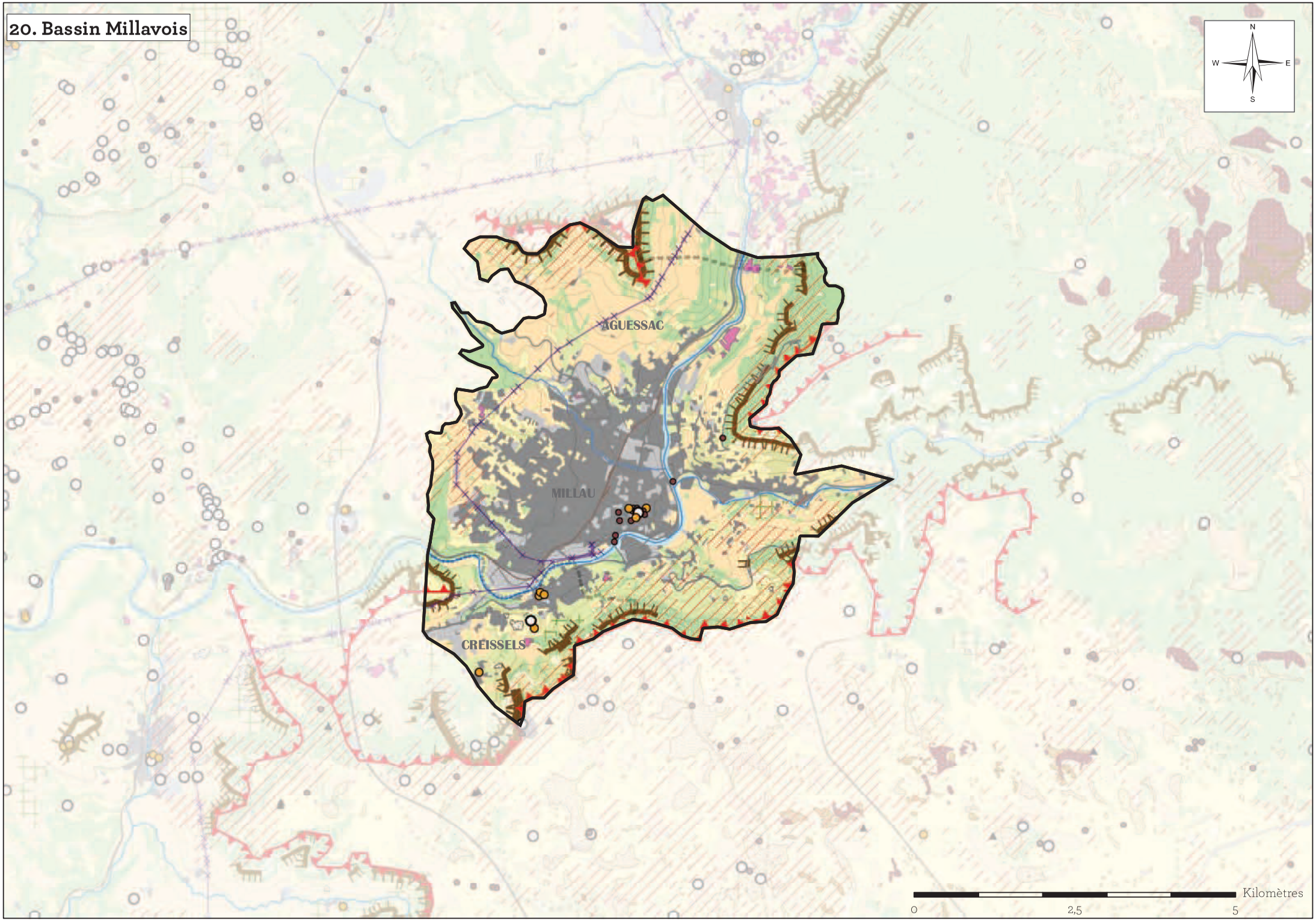
20. Bassin Millavois
N
W
E
S
AGUESSAC
MILLAU
CREISSELS
Kilomètres
0
2,5
5

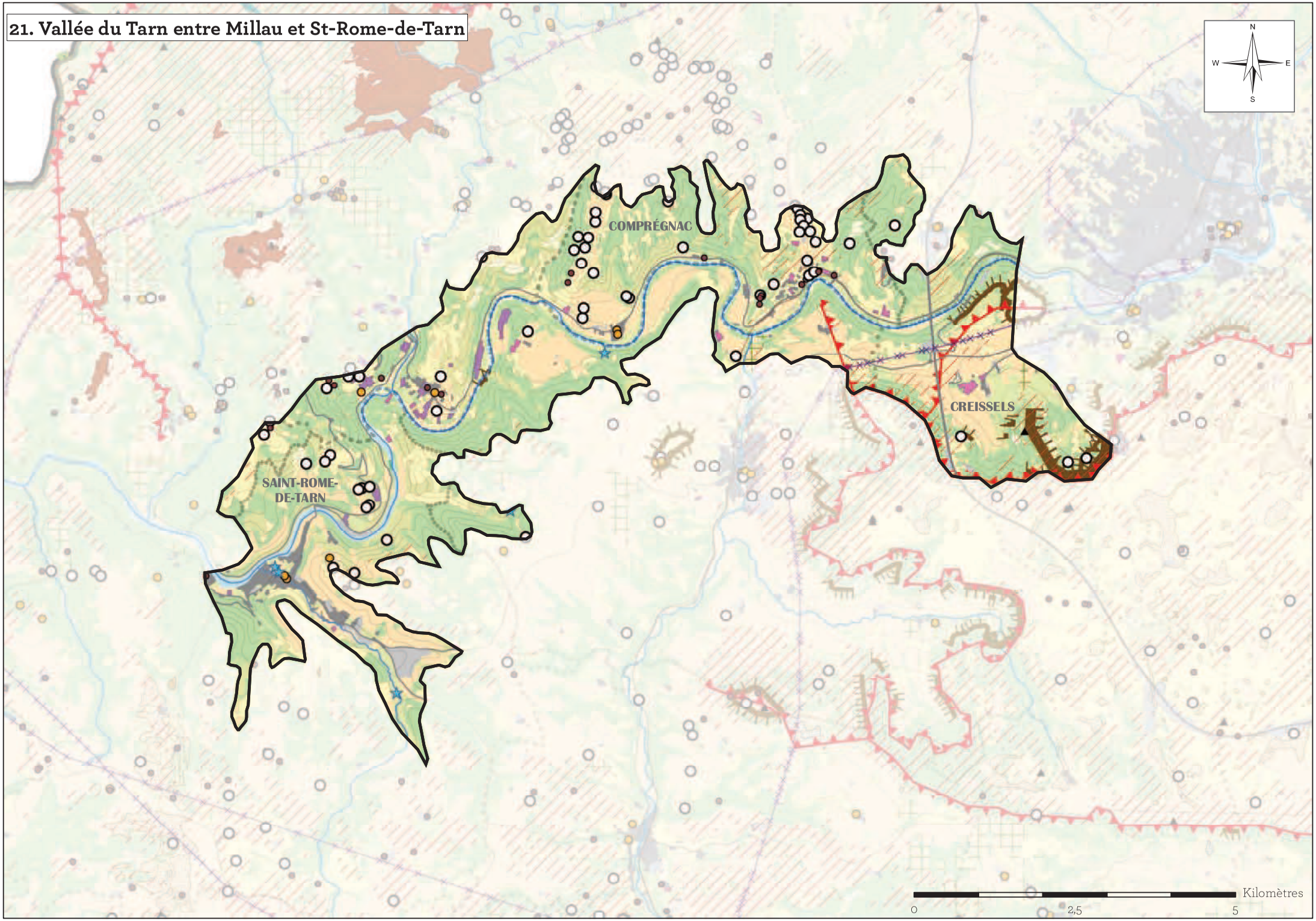
21. Vallée du Tarn entre Millau et St-Rome-de-Tarn
N
W
E
S
COMPRÉGNAC
CREISSELS
SAINT-ROME-
DE-TARN
Kilomètres
0
2,5
5

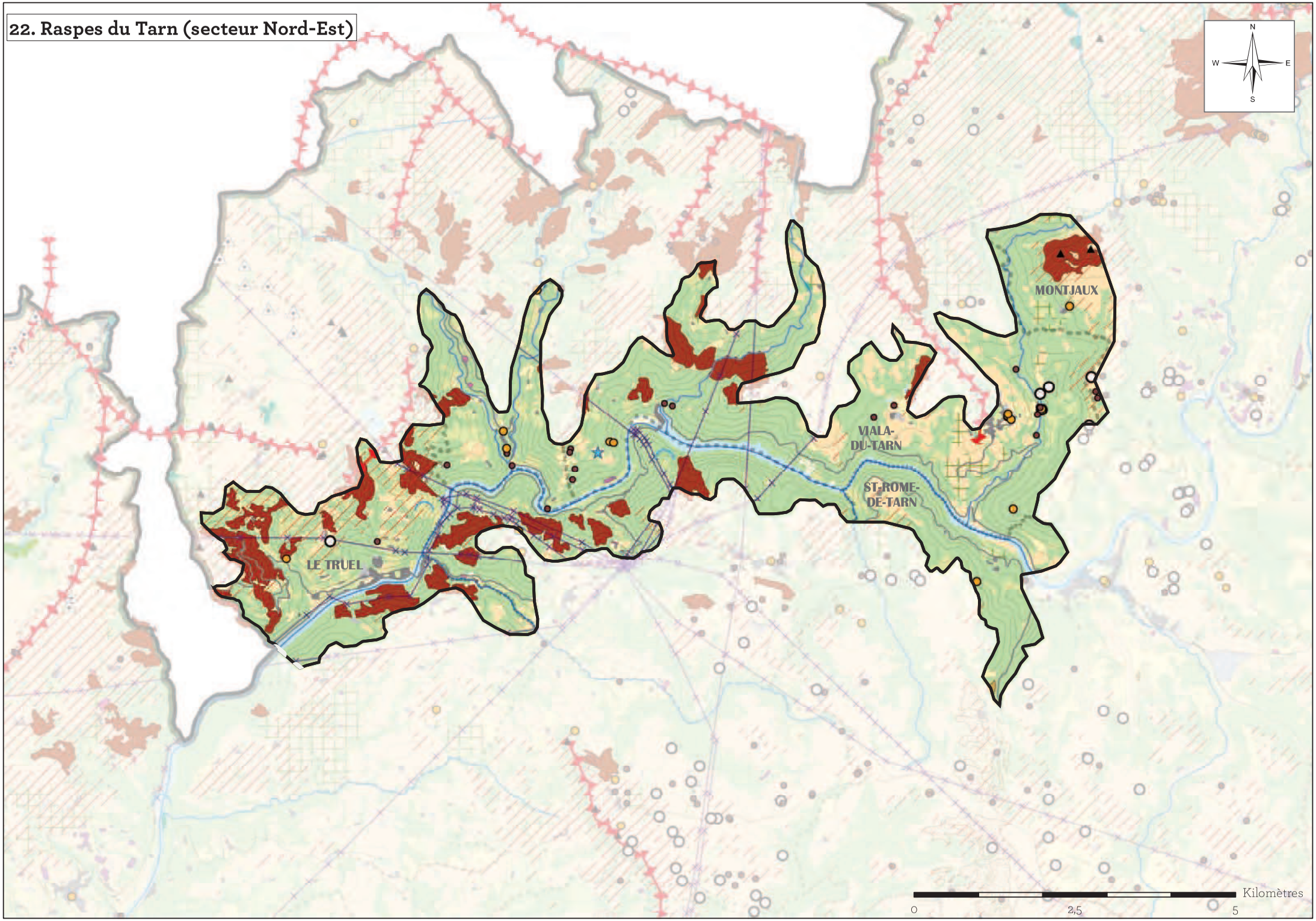
22. Raspes du Tarn (secteur Nord-Est)
N
W
E
S
MONTJAUX
VIALA-
DU-TARN
ST-ROME-
DE-TARN
LE TRUEL
Kilomètres
0
2,5
5

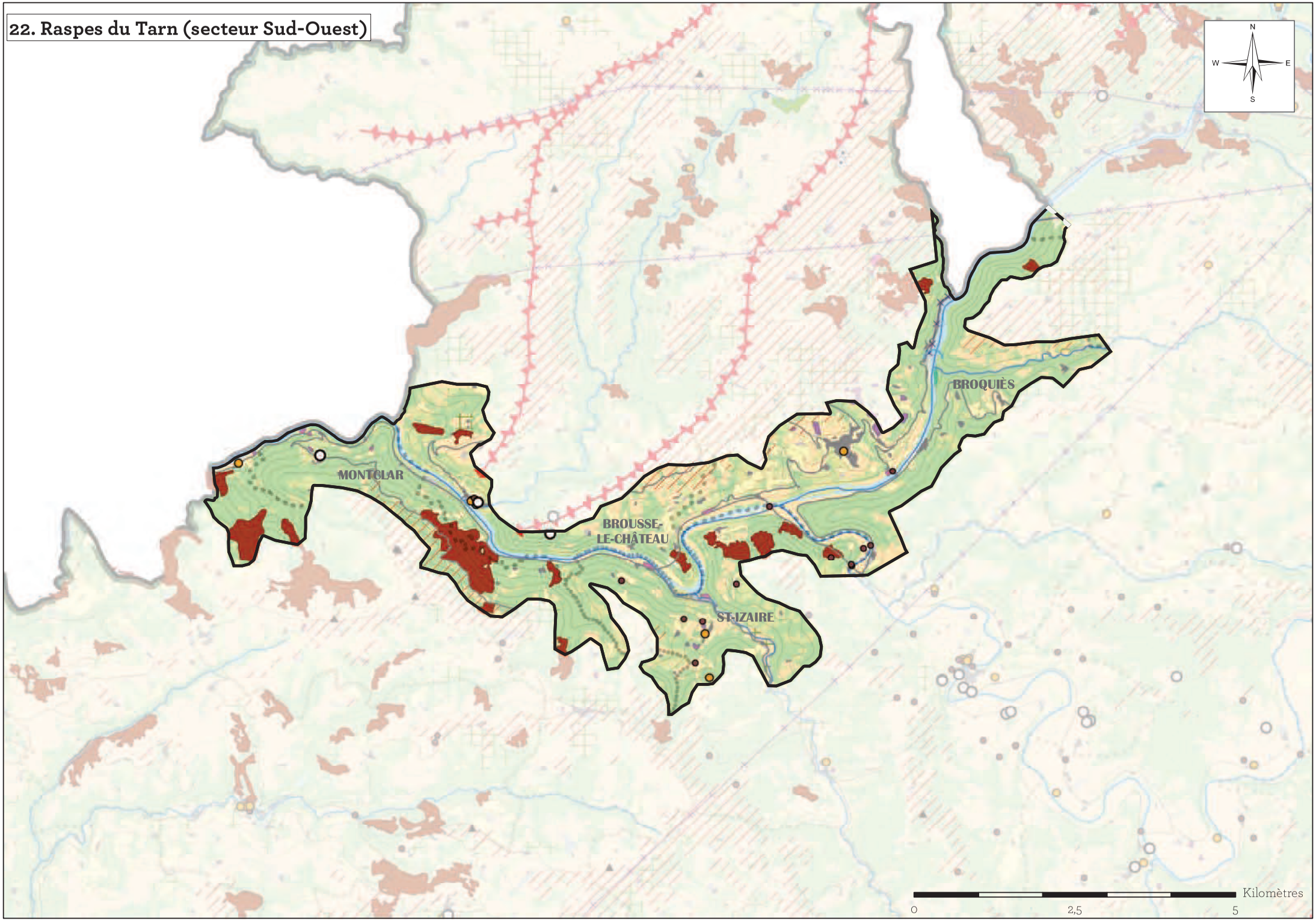
22. Raspes du Tarn (secteur Sud-Ouest)
N
W
E
S
MONTCLAR
BROUSSE-
LE-CHÂTEAU
ST-IZAIRE
BROQUIÈS
Kilomètres
0
2,5
5

23. Gorges de la Jonte

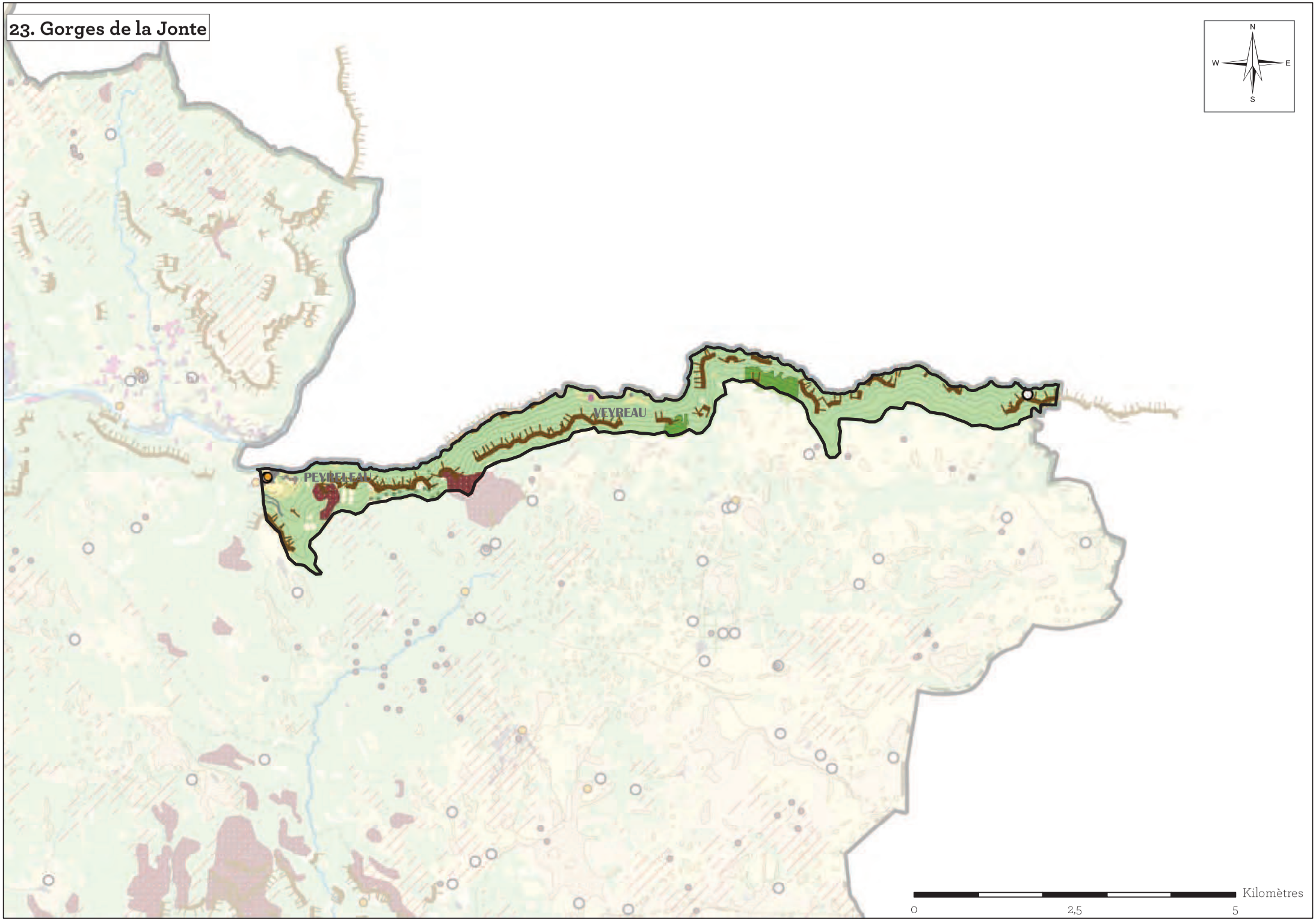

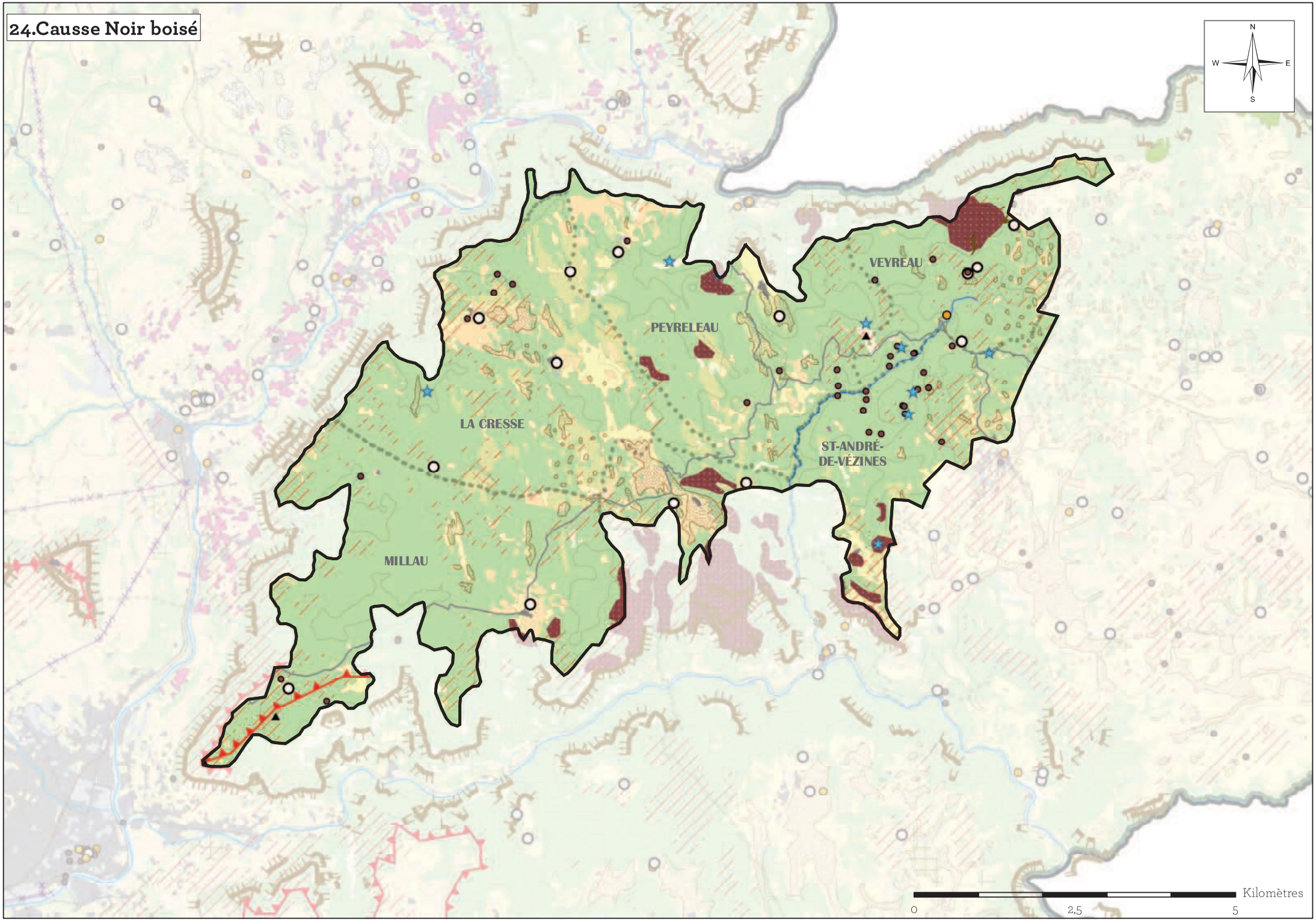
24.Causse Noir boisé
N
W
E
S
VEYREAU
PEYRELEAU
LA CRESSE
ST-ANDRÉ-
DE-VÉZINES
MILLAU
Kilomètres
0
2,5
5

25. Causse Noir ouvert et 26. Causse Noir cultivé

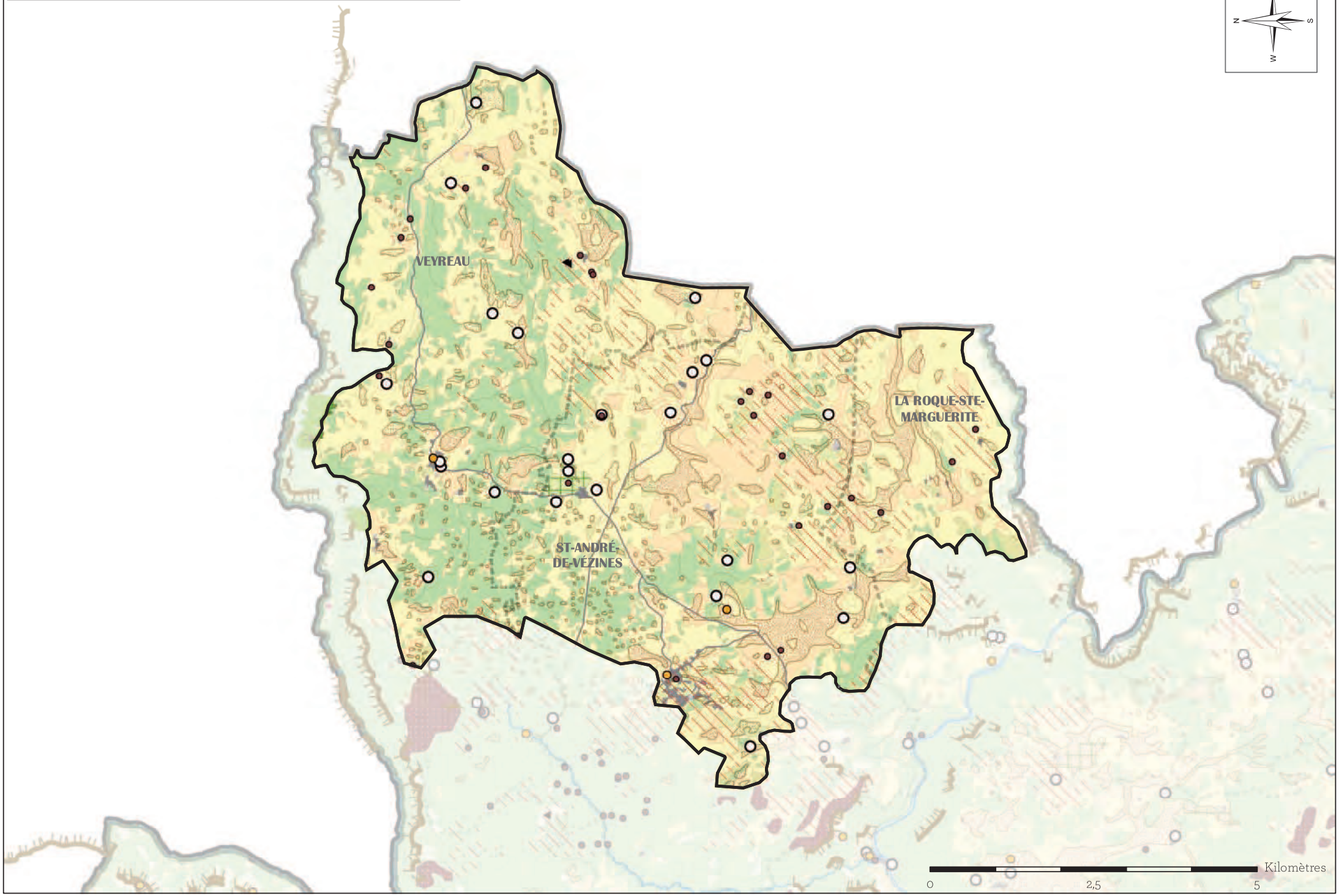

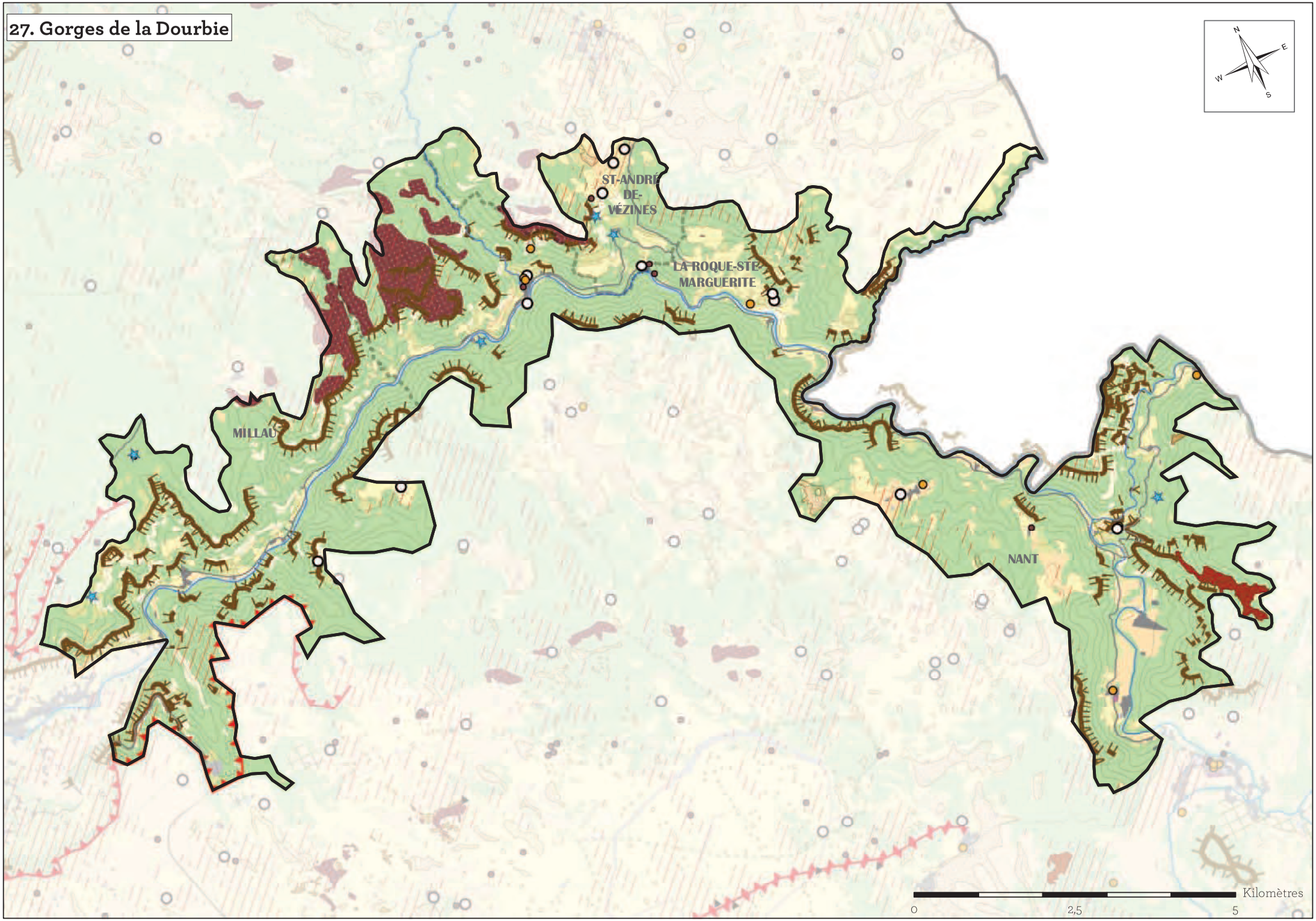
27. Gorges de la Dourbie
ST-ANDRÉ-DE-VÉZINES
LA ROQUE-STE-MARGUERITE
MILLAU
NANT
N
E
S
W
Kilomètres
0
2,5
5

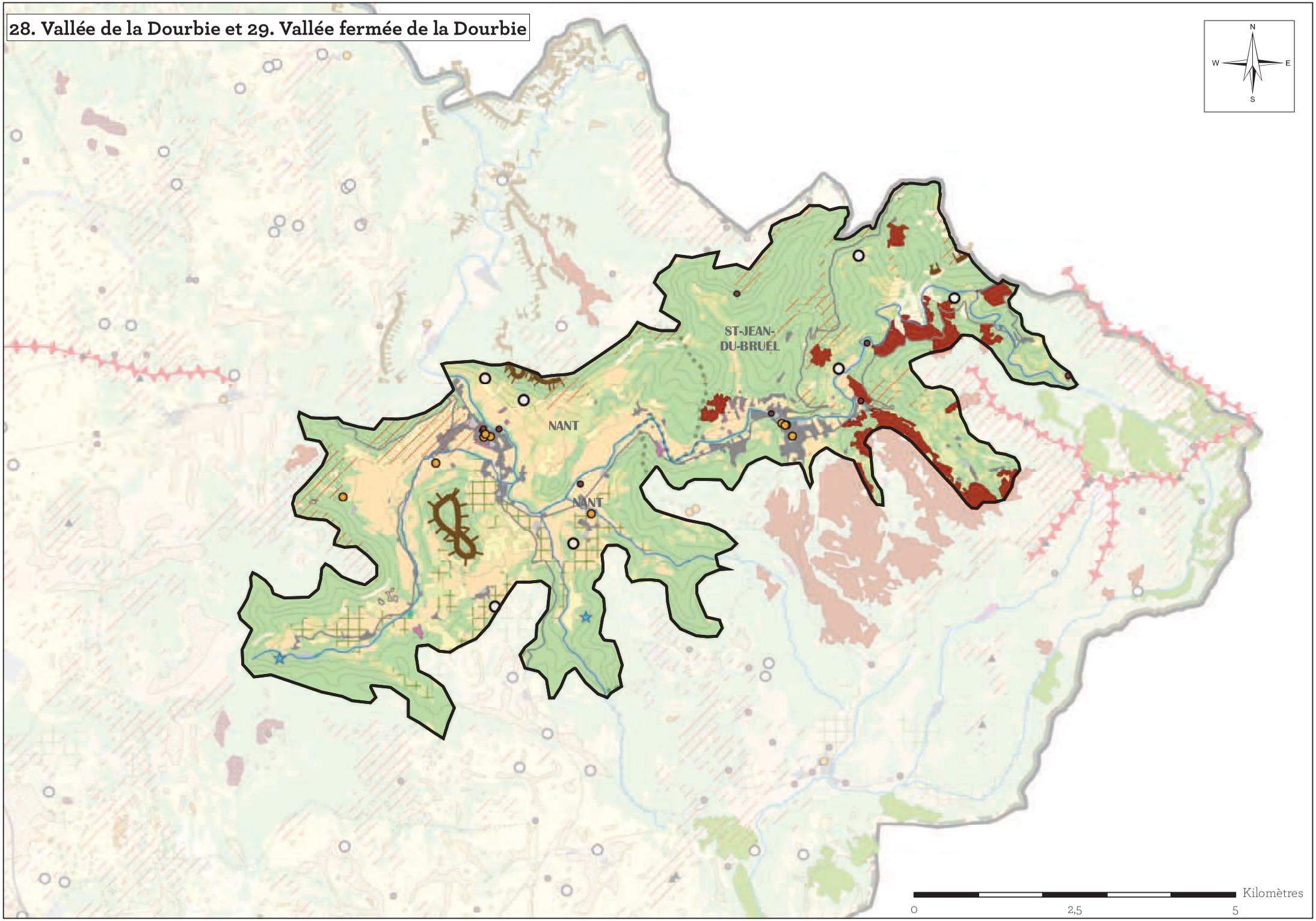
28. Vallée de la Dourbie et 29. Vallée fermée de la Dourbie
N
W
E
S
ST-JEAN-
DU-BRUEL
NANT
NANT
Kilomètres
0
2,5
5

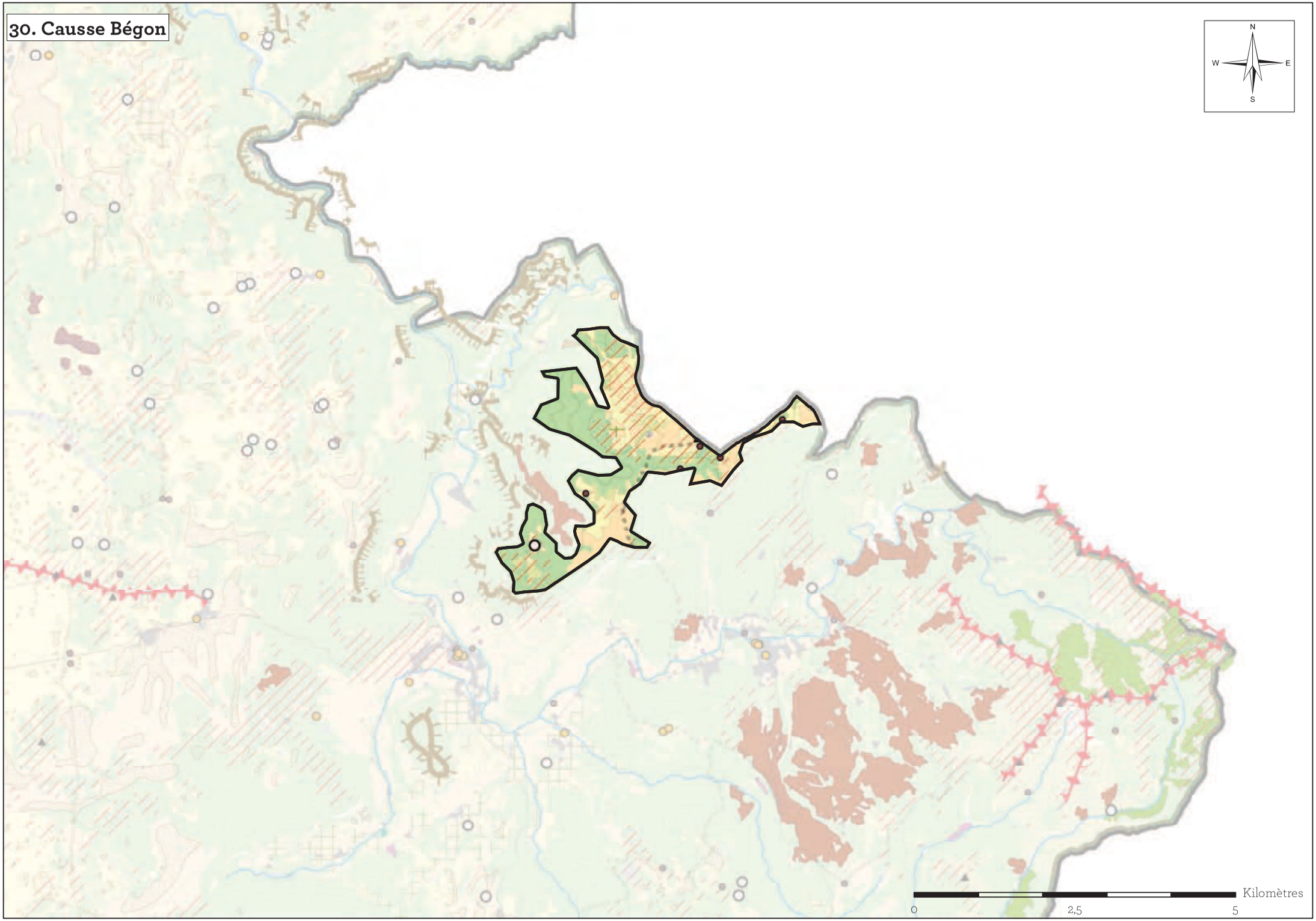
30. Causse Bégon
N
W
E
S
Kilomètres
0
2,5
5

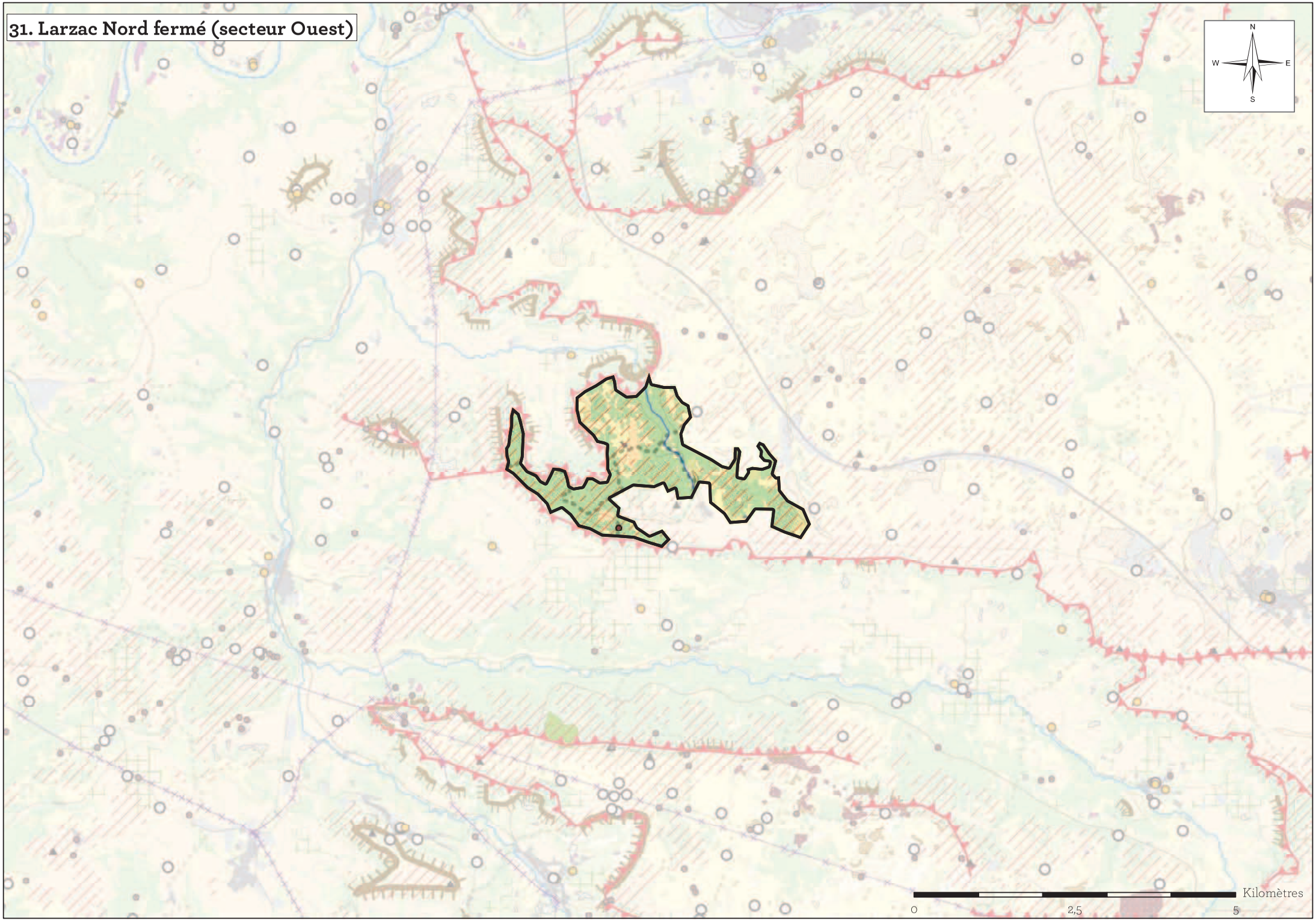
31. Larzac Nord fermé (secteur Ouest)
N
W
E
S
Kilomètres
0
2,5
5

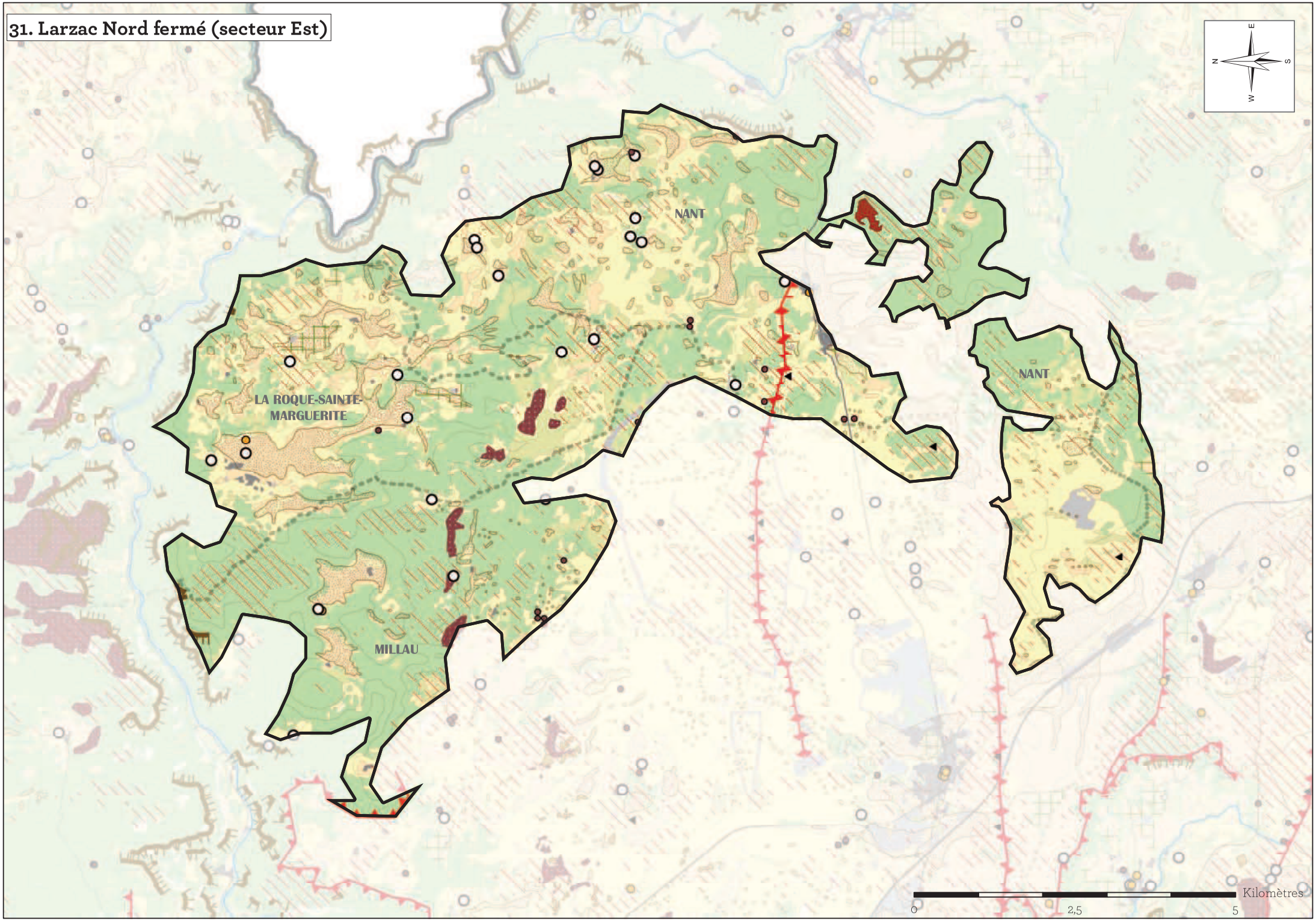
31. Larzac Nord fermé (secteur Est)
N
E
S
W
NANT
LA ROQUE-SAINTE-MARGUERITE
MILLAU
NANT
0
2,5
5
Kilomètres

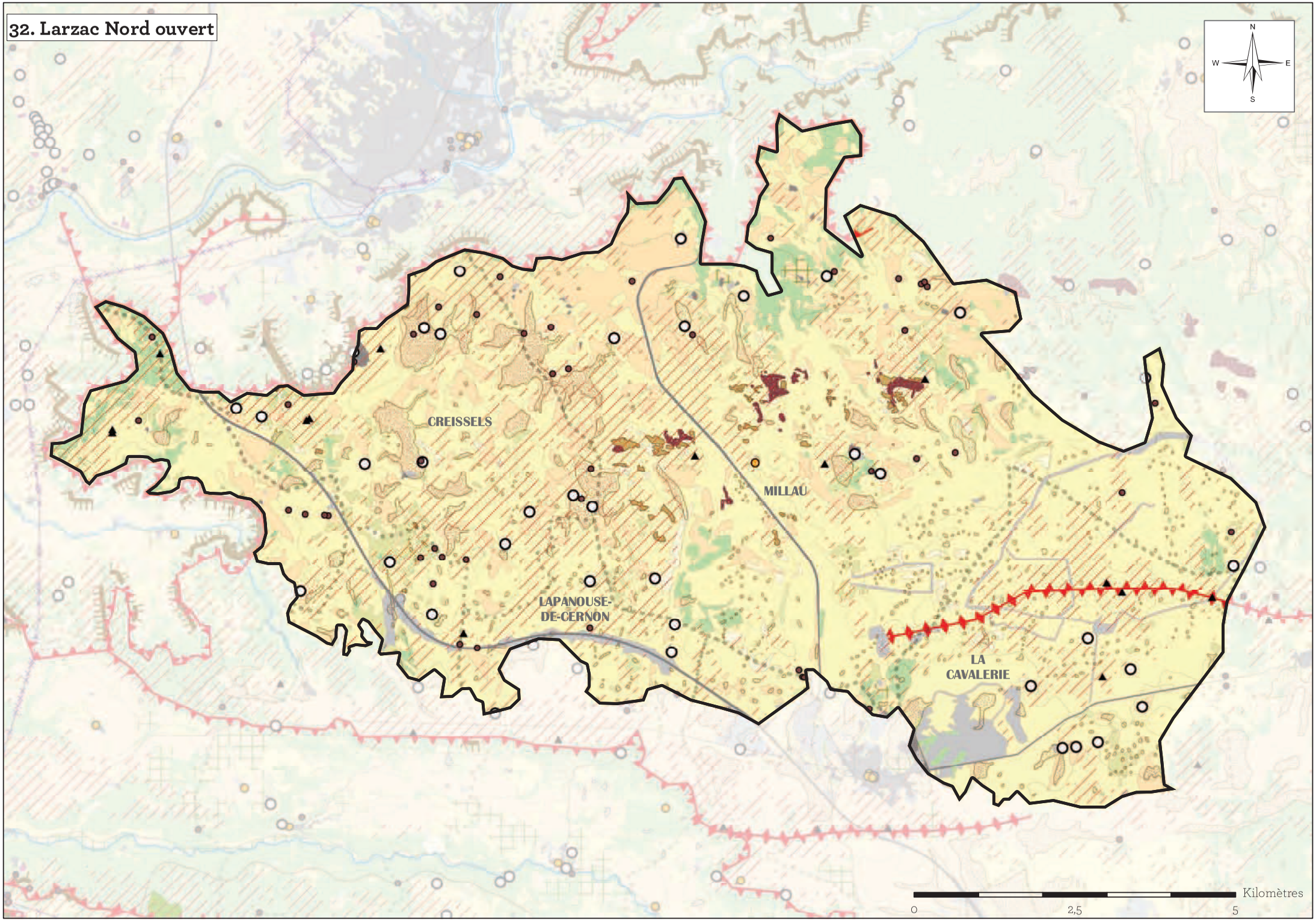
32. Larzac Nord ouvert
N
W
E
S
CREISSELS
MILLAU
LAPANOUSE-
DE-CERNON
LA
CAVALERIE
Kilomètres
0
2,5
5

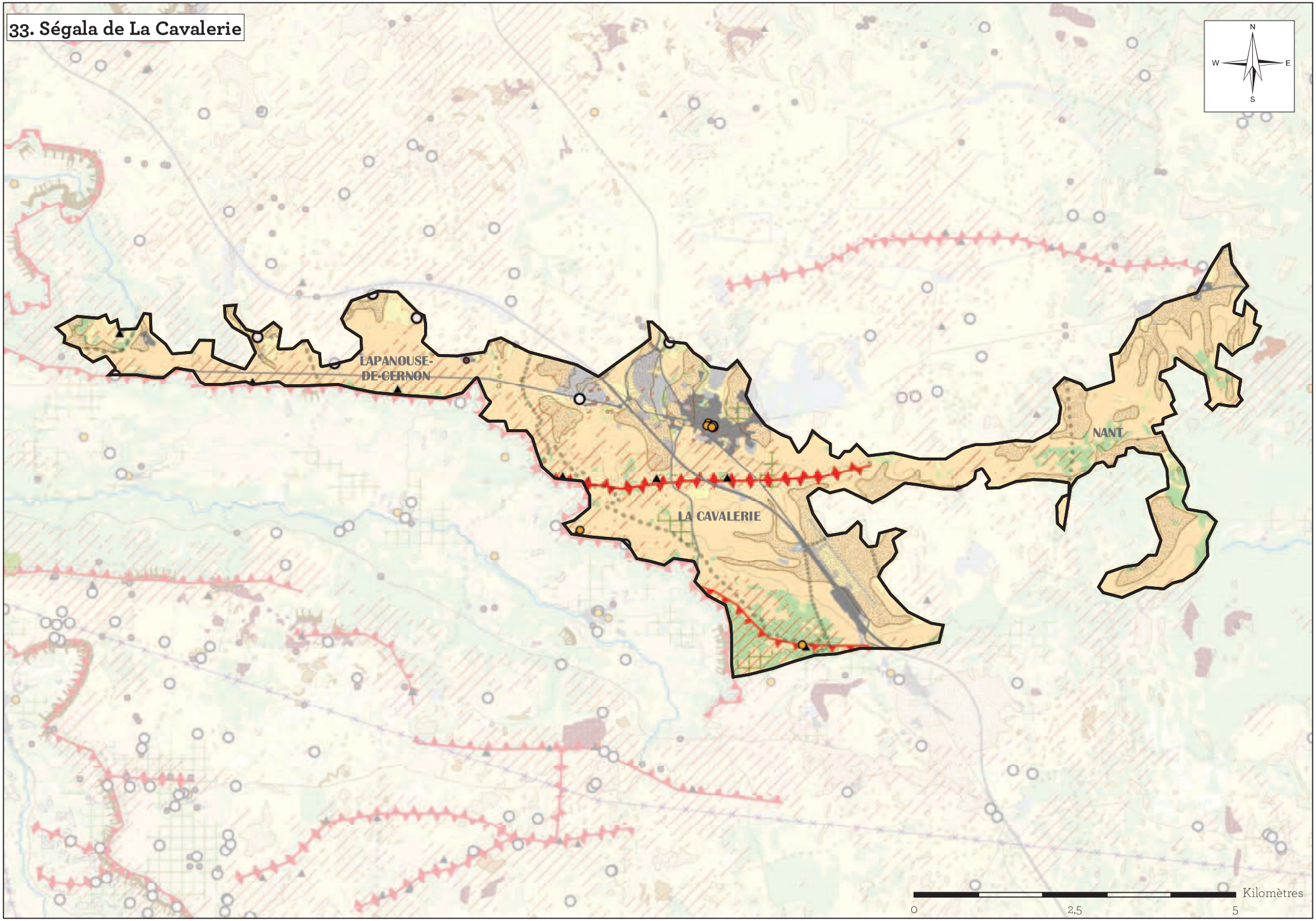
33. Ségala de La Cavalerie
N
W
E
S
LAPANOUSE-
DE-CERNON
NANT
LA CAVALERIE
Kilomètres
0
2,5
5

34. Monts des Cévennes

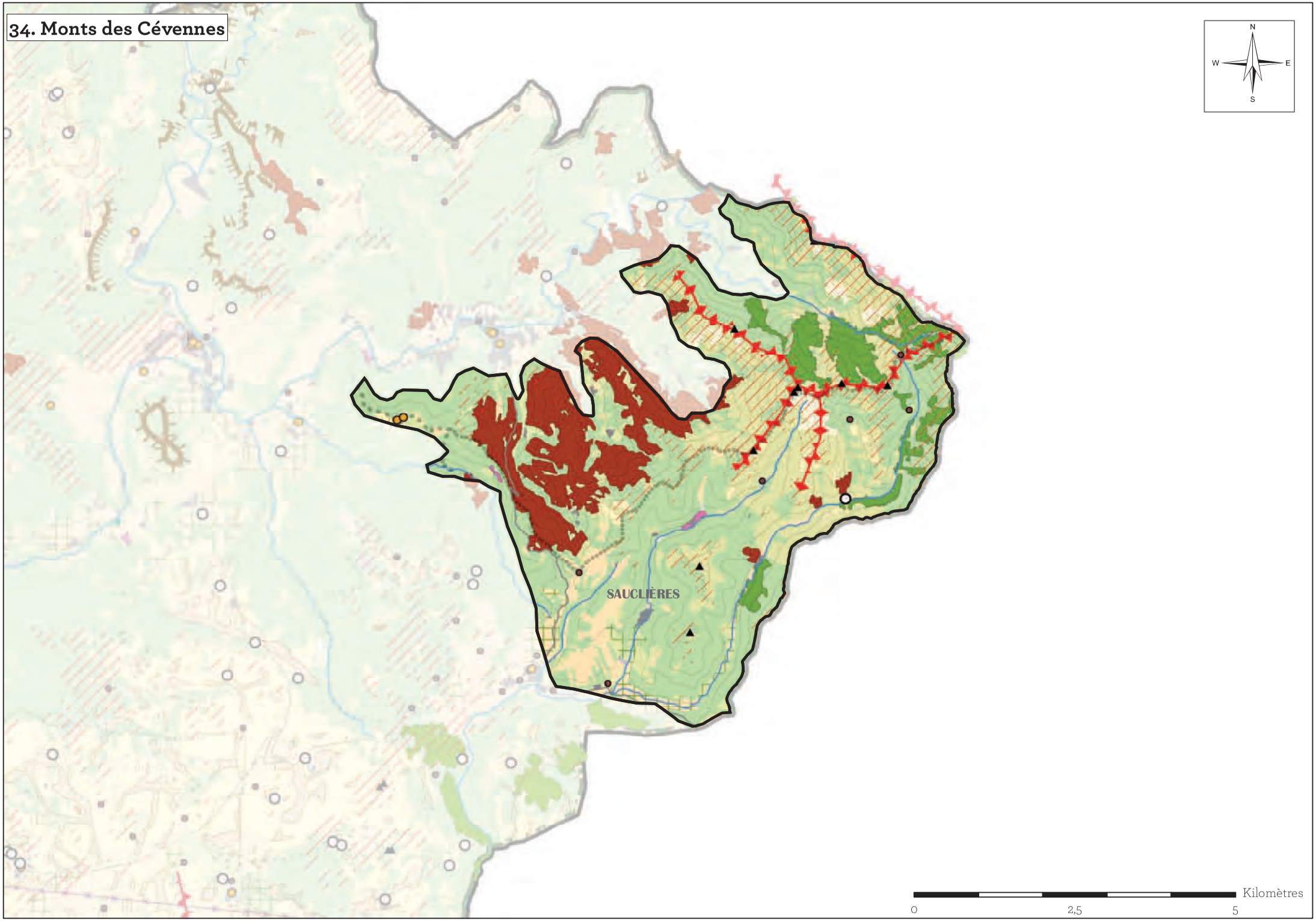

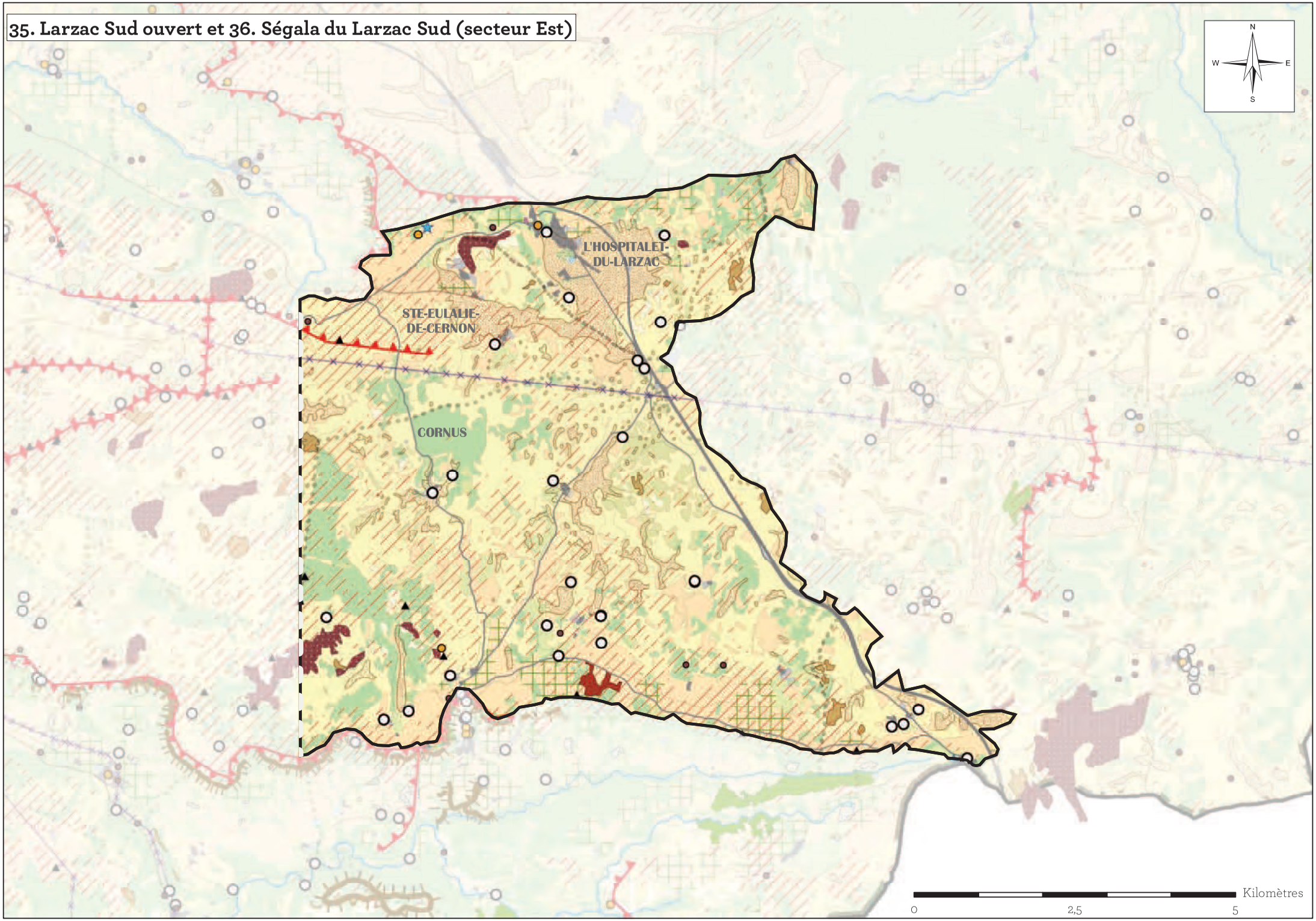
35. Larzac Sud ouvert et 36. Ségala du Larzac Sud (secteur Est)
N
W
E
S
L'HOSPITALET-
DU-LARZAC
STE-EULALIE-
DE-CERNON
CORNUS
Kilomètres
0
2,5
5

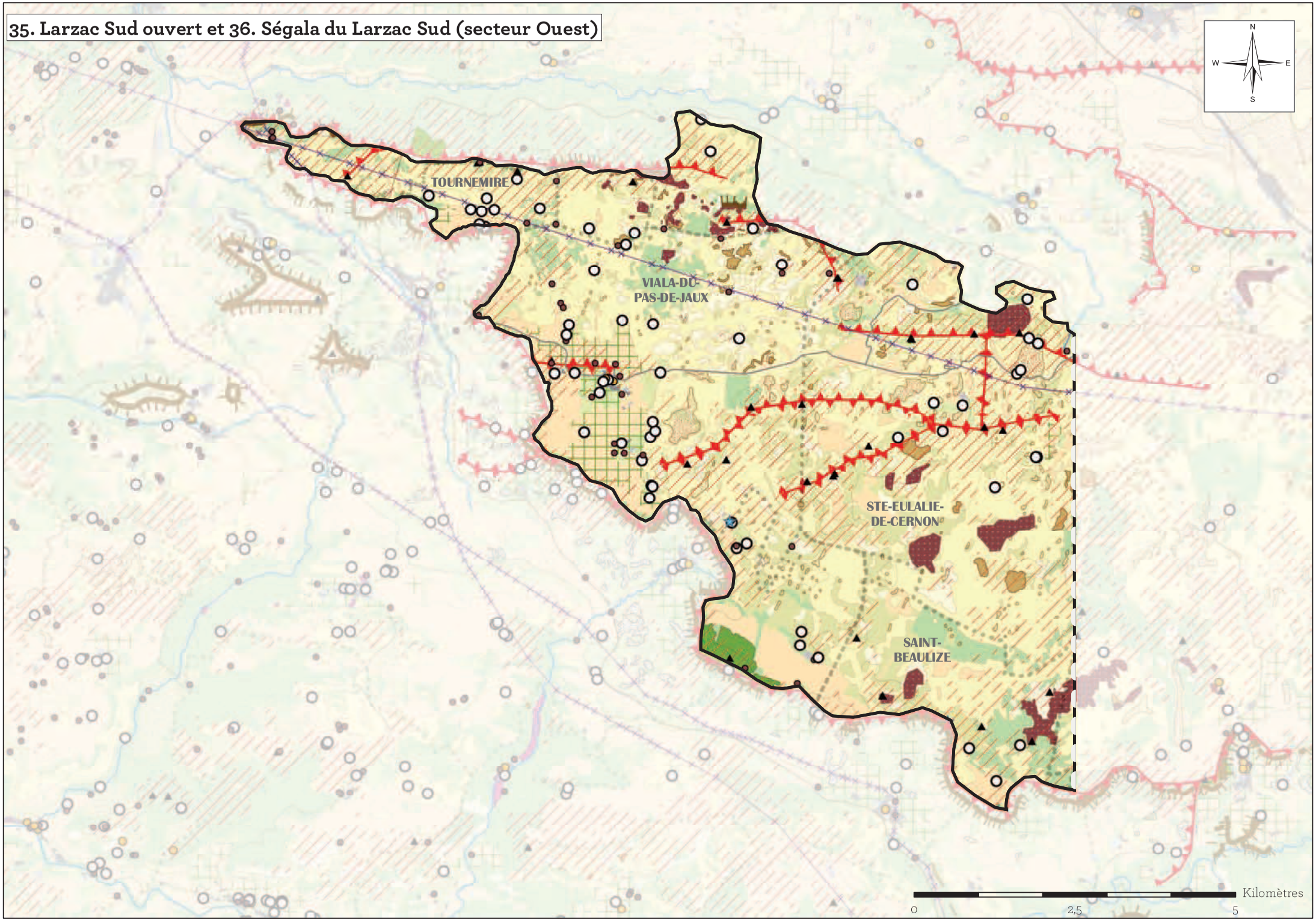
35. Larzac Sud ouvert et 36. Ségala du Larzac Sud (secteur Ouest)
N
W
E
S
TOURNEMIRE
VIALA-DU-PAS-DE-JAUX
STE-EULALIE-DE-CERNON
SAINT-BEAULIZE
Kilomètres
0
2,5
5

37. Larzac Sud fermé

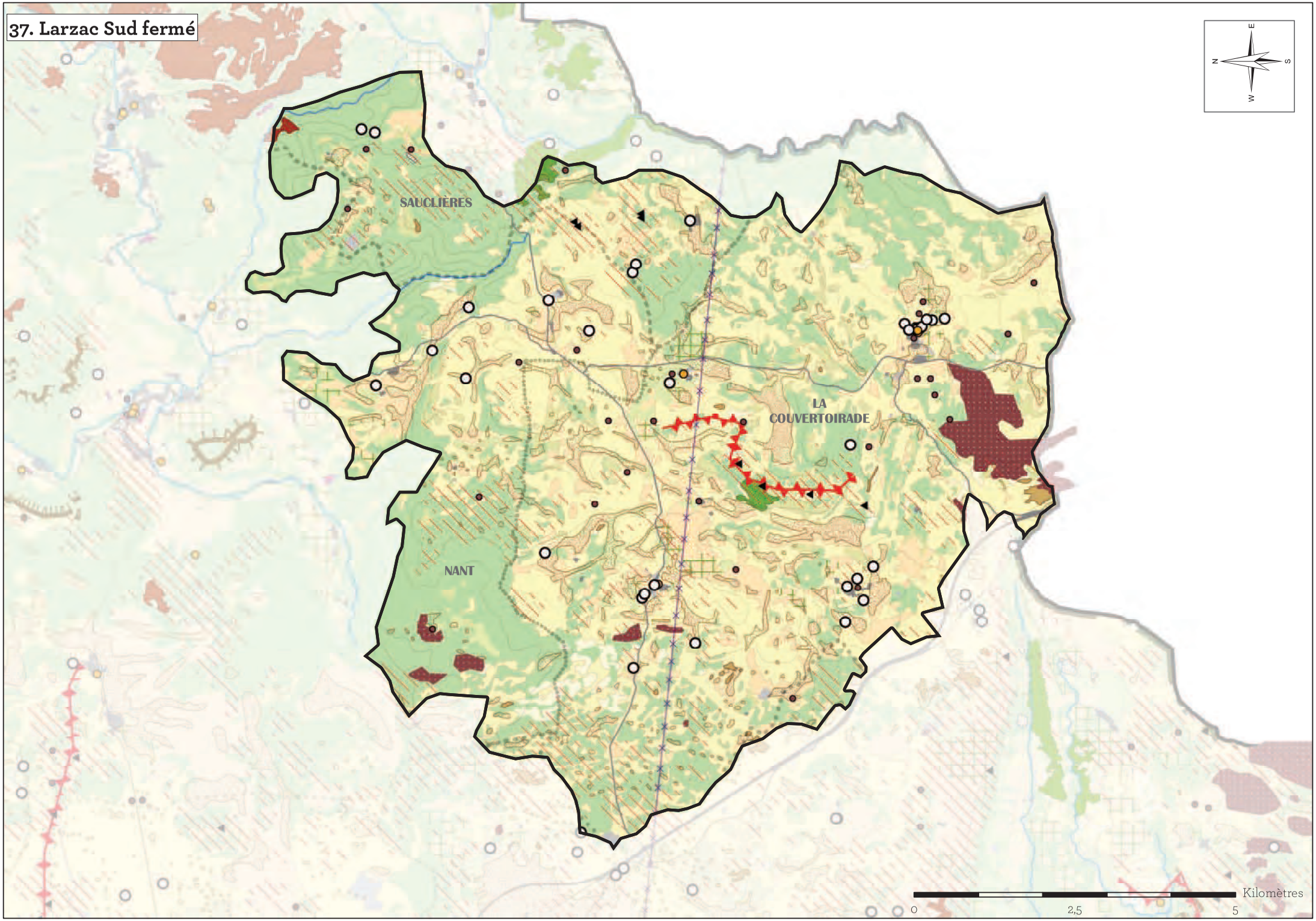

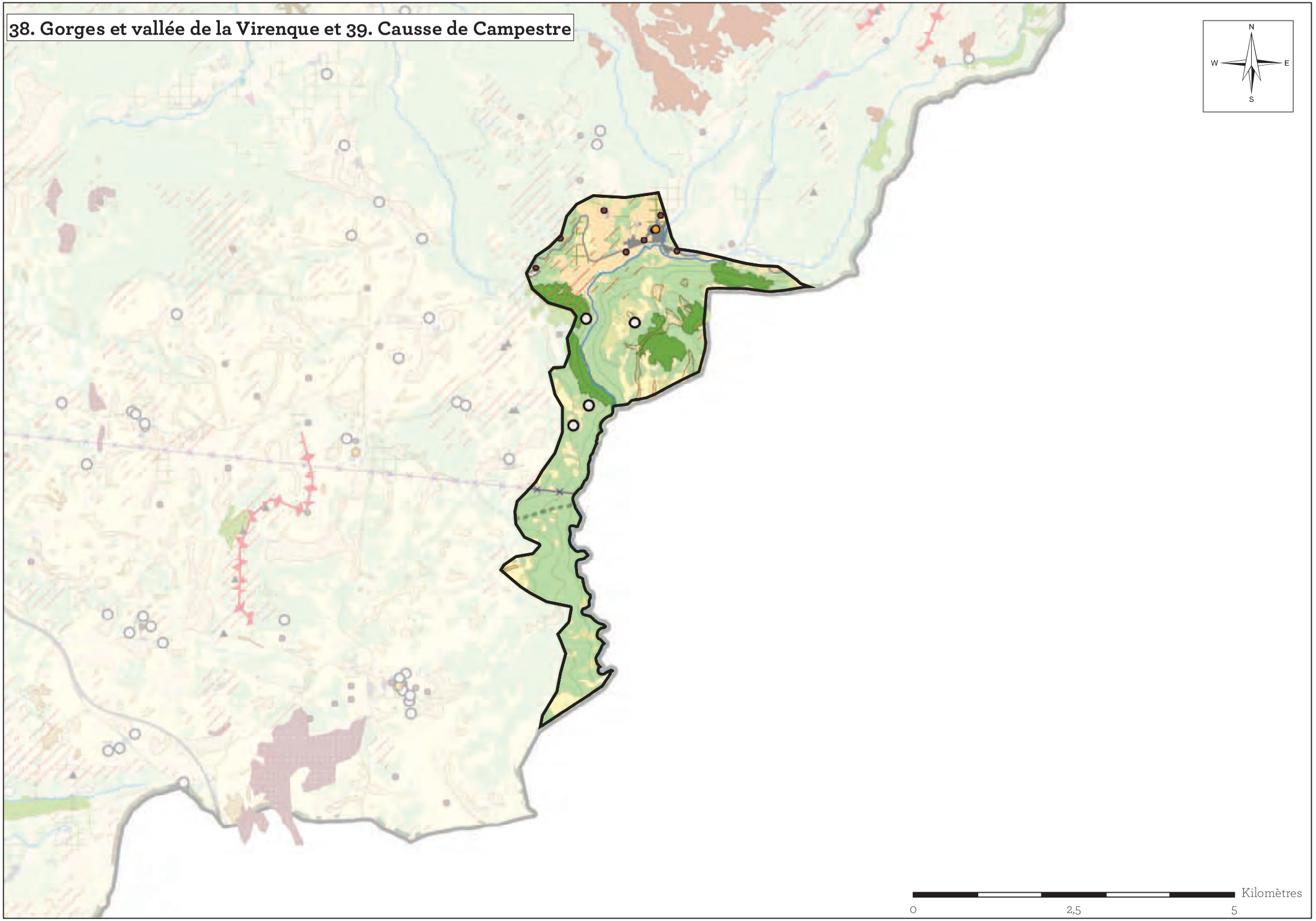
38. Gorges et vallée de la Virenque et 39. Causse de Campestre
N
W
E
S
Kilomètres
0
2,5
5

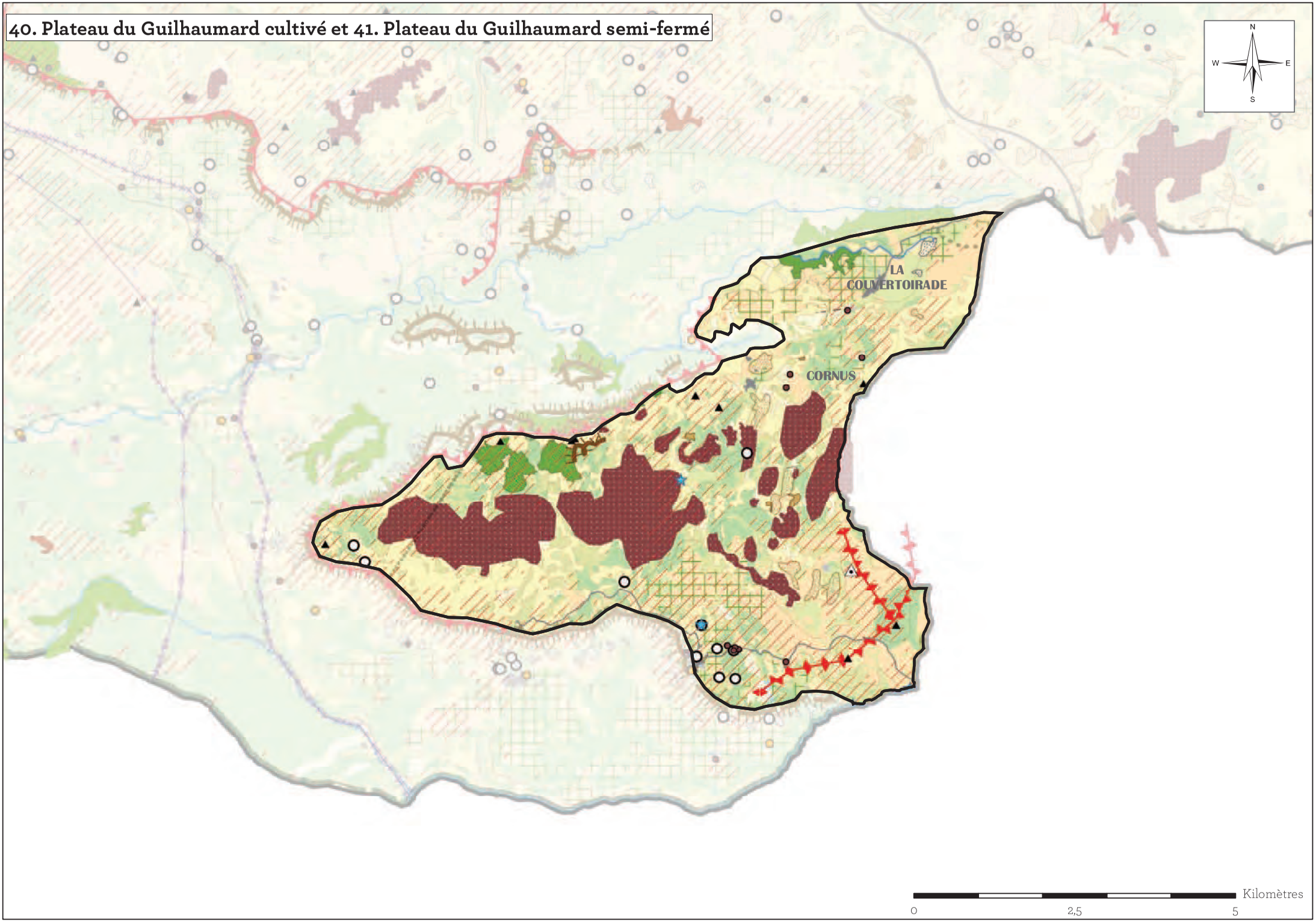
40. Plateau du Guilhaumard cultivé et 41. Plateau du Guilhaumard semi-fermé
N
W
E
S
LA COUVERTOIRADE
CORNUS
Kilomètres
0
2,5
5

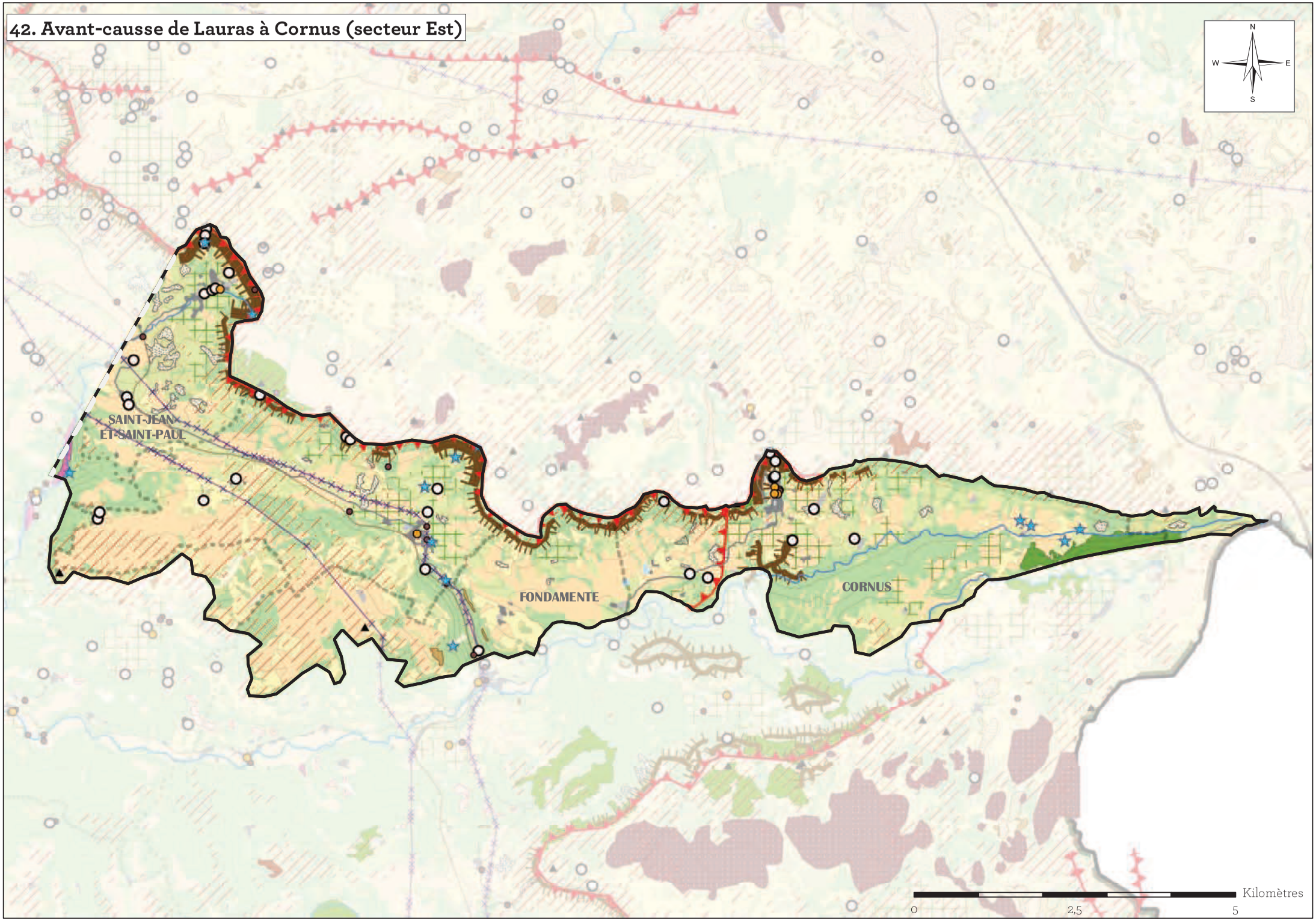
42. Avant-causse de Lauras à Cornus (secteur Est)
N
W
E
S
SAINT-JEAN-
ET-SAINT-PAUL
FONDAMENTE
CORNUS
Kilomètres
0
2,5
5

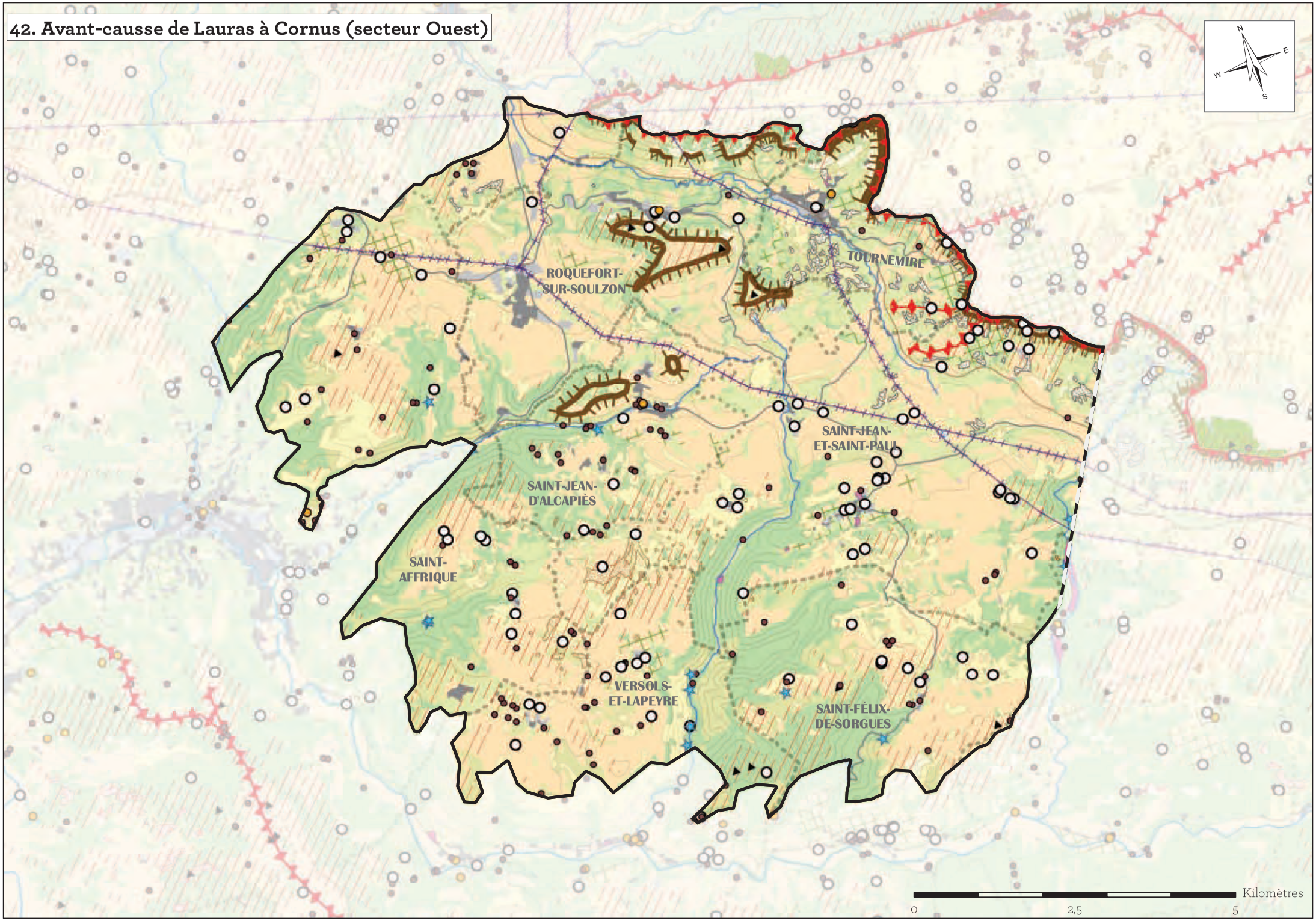
42. Avant-causse de Lauras à Cornus (secteur Ouest)
N
E
S
W
ROQUEFORT-
SUR-SOULZON
TOURNEMIRE
SAINT-JEAN-
ET-SAINT-PAUL
SAINT-JEAN-
D'ALCAPIÈS
SAINT-
AFFRIQUE
VERSOLS-
ET-LAPEYRE
SAINT-FÉLIX-
DE-SORGUES
Kilomètres
0
2,5
5

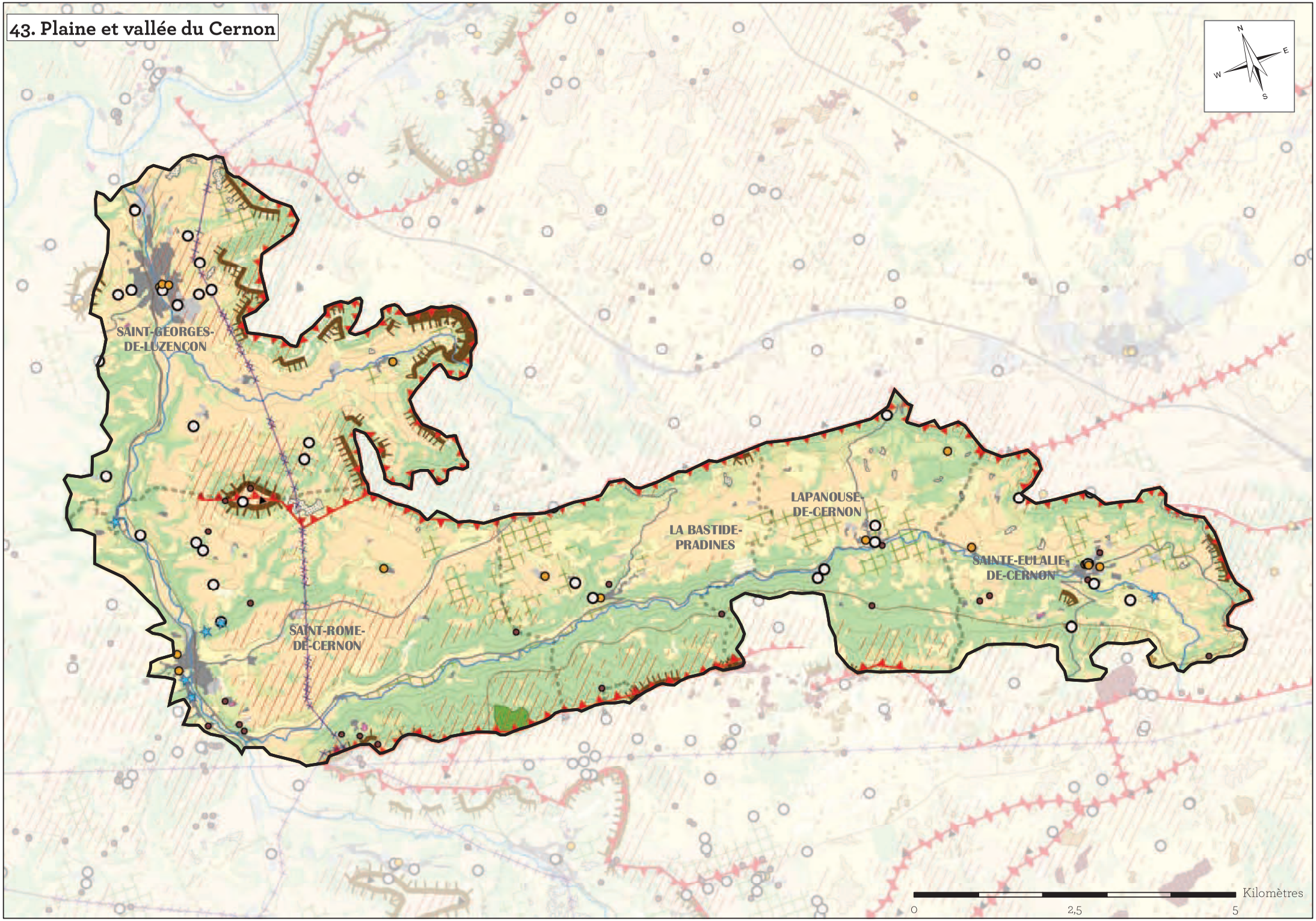
43. Plaine et vallée du Cernon
N
E
S
W
SAINT-GEORGES-
DE-LUZENÇON
SAINT-ROME-
DE-CERNON
LA BASTIDE-
PRADINES
LAPANOUSE-
DE-CERNON
SAINTE-EULALIE-
DE-CERNON
Kilomètres
0
2,5
5

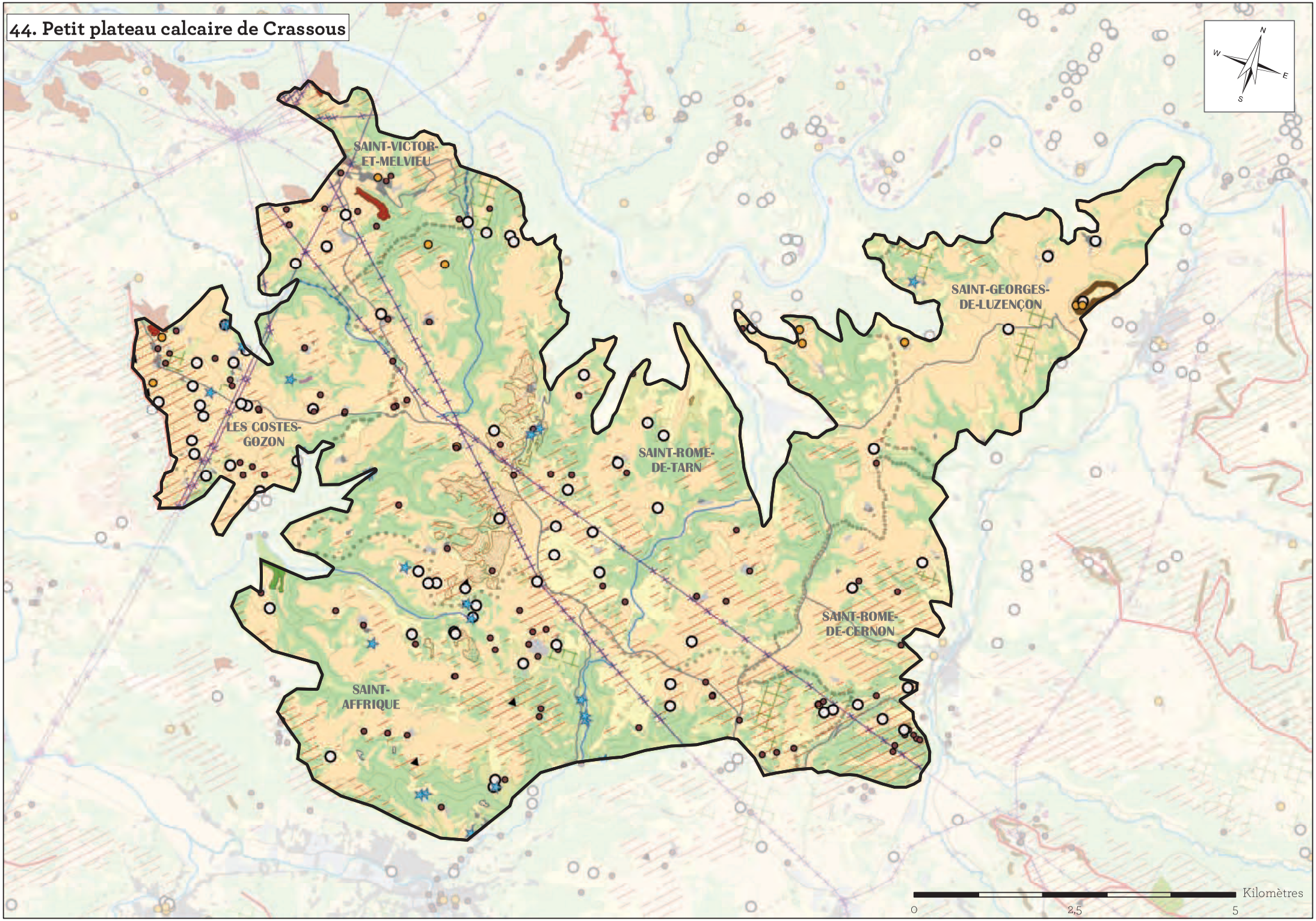
44. Petit plateau calcaire de Crassous
N
W
E
S
SAINT-VICTOR-ET-MELVIEU
SAINT-GEORGES-DE-LUZENÇON
LES COSTES-GOZON
SAINT-ROME-DE-TARN
SAINT-ROME-DE-CERNON
SAINT-AFFRIQUE
Kilomètres
0
2,5
5

45. Plateau ciselé du Ségala (secteur Nord-Est)

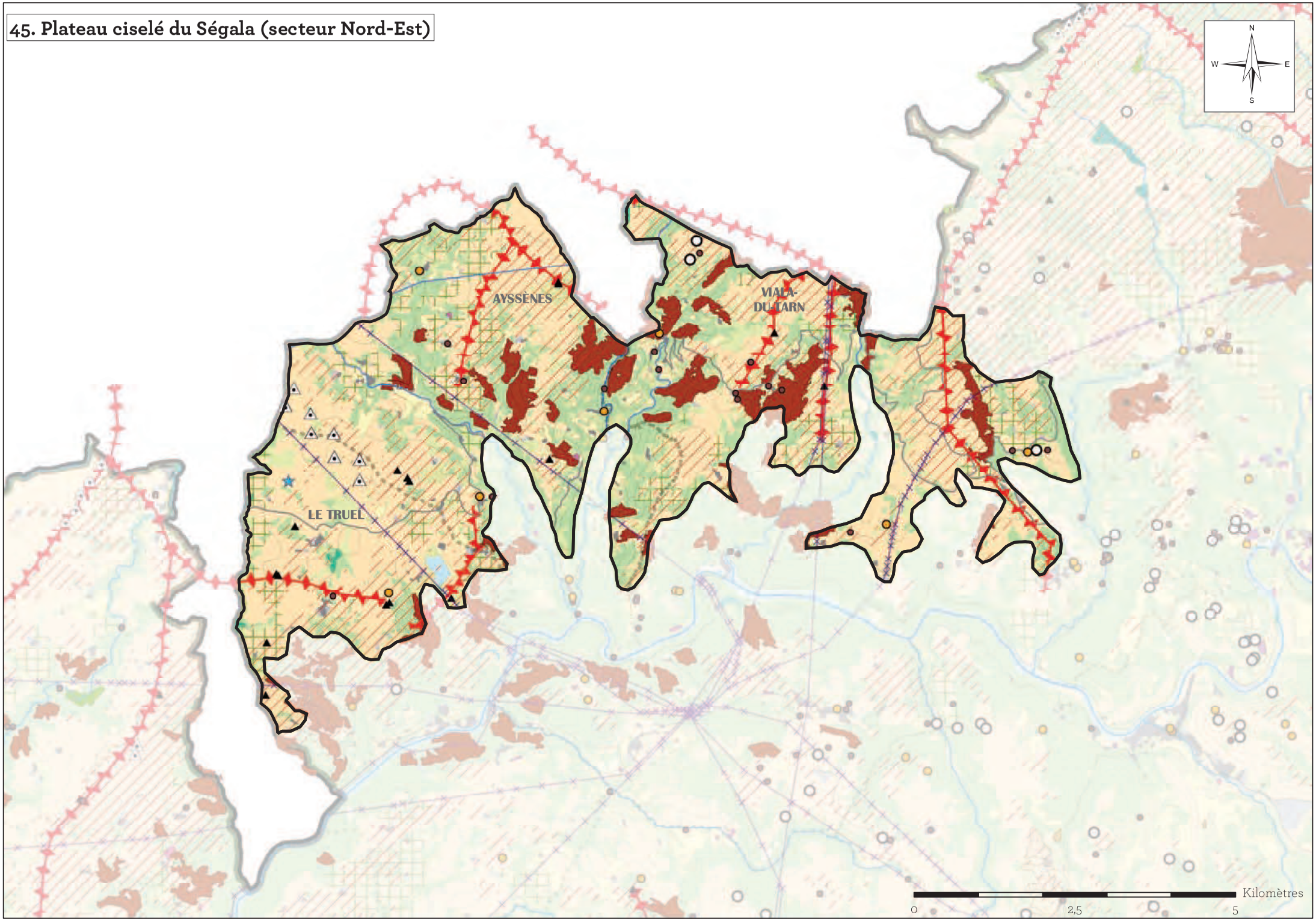

45. Plateau ciselé du Ségala (secteur Sud-Ouest)

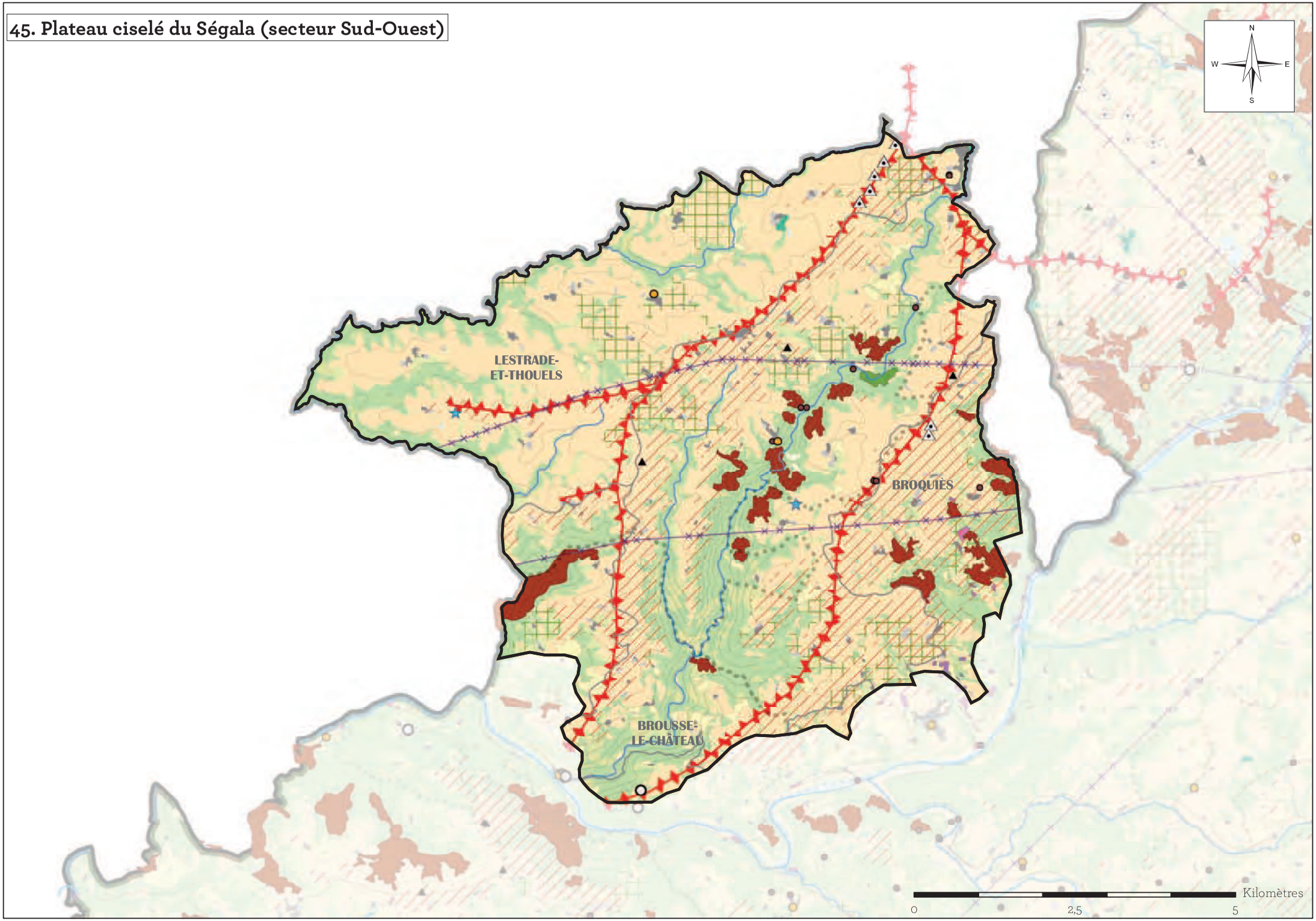

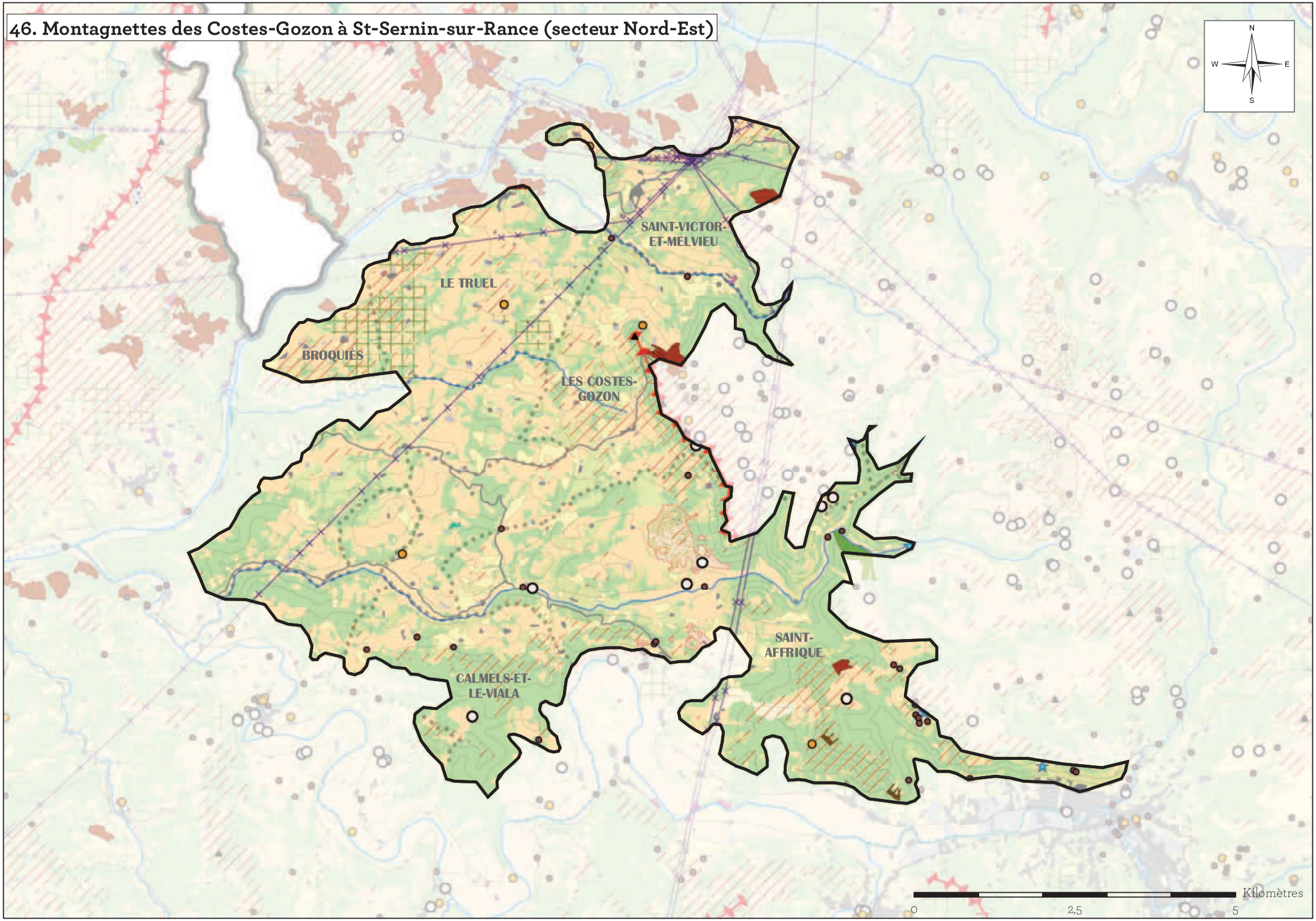
46. Montagnettes des Costes-Gozon à St-Sernin-sur-Rance (secteur Nord-Est)
N
W
E
S
SAINT-VICTOR-ET-MELVIEU
LE TRUEL
BROQUIÈS
LES COSTES-GOZON
SAINT-AFFRIQUE
CALMELS-ET-LE-VIALA
Kilomètres
0
2,5
5

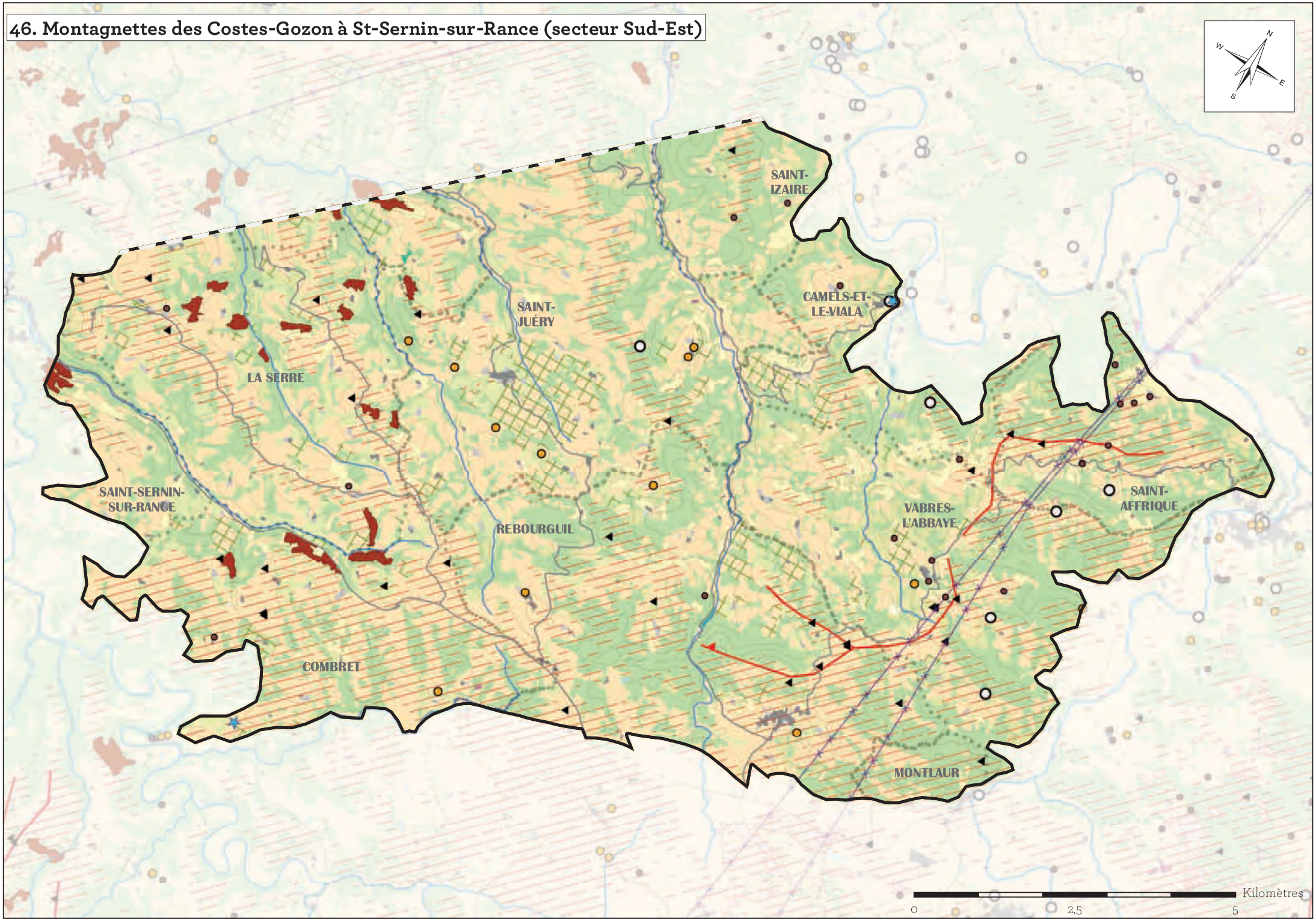
46. Montagnettes des Costes-Gozon à St-Sernin-sur-Rance (secteur Sud-Est)
N
W
E
S
SAINT-IZAIRE
CAMELS-ET-LE-VIALA
SAINT-JUÉRY
LA SERRE
SAINT-SERNIN-SUR-RANCE
REBOURGUIL
VABRES-L'ABBAYE
SAINT-AFFRIQUE
COMBRET
MONTLAUR
Kilomètres
0
2,5
5

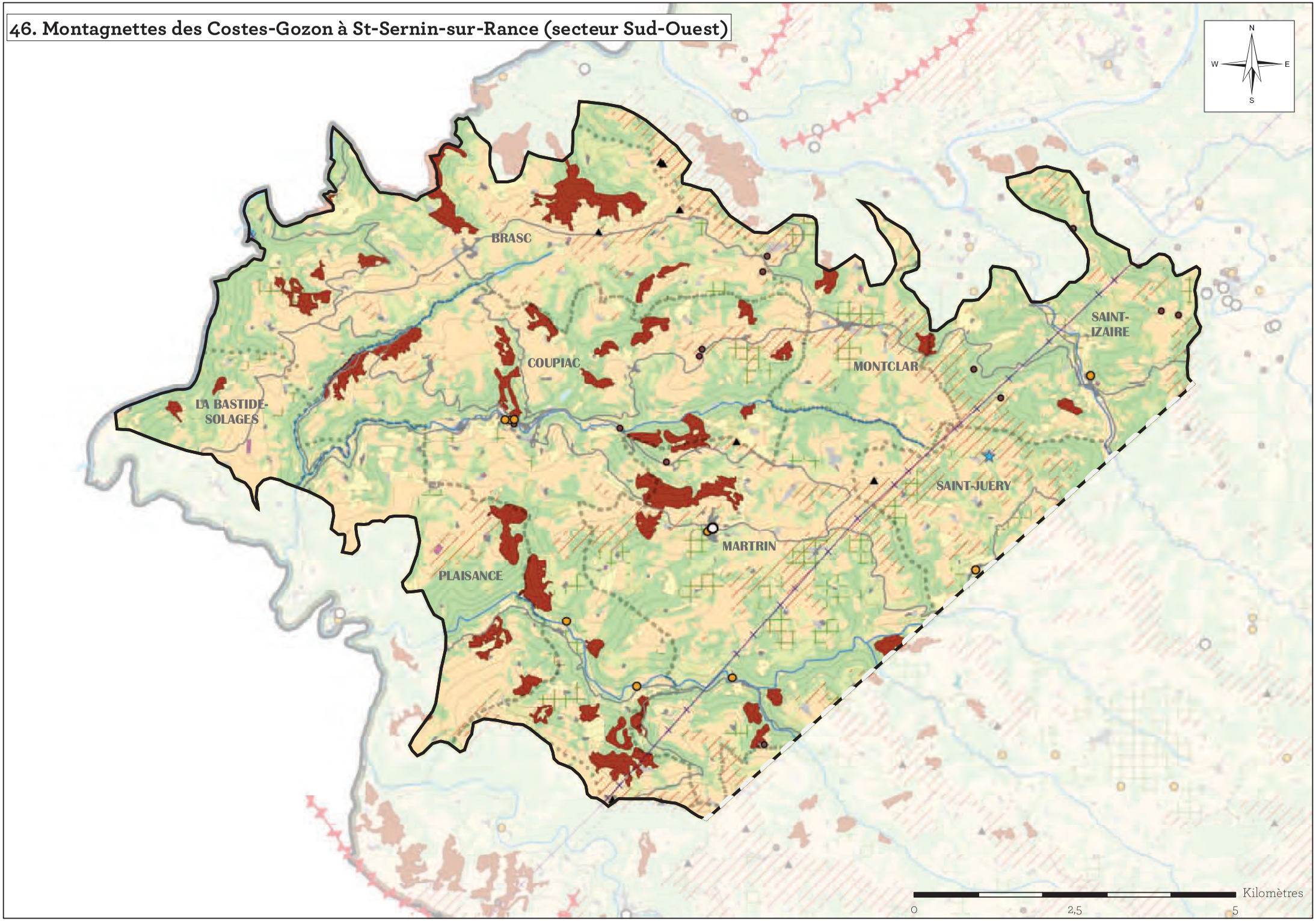
46. Montagnettes des Costes-Gozon à St-Sernin-sur-Rance (secteur Sud-Ouest)
N
W
E
S
BRASC
COUPIAC
LA BASTIDE-SOLAGES
MONTCLAR
SAINT-IZAIRE
SAINT-JUERY
MARTRIN
PLAISANCE
Kilomètres
0
2,5
5

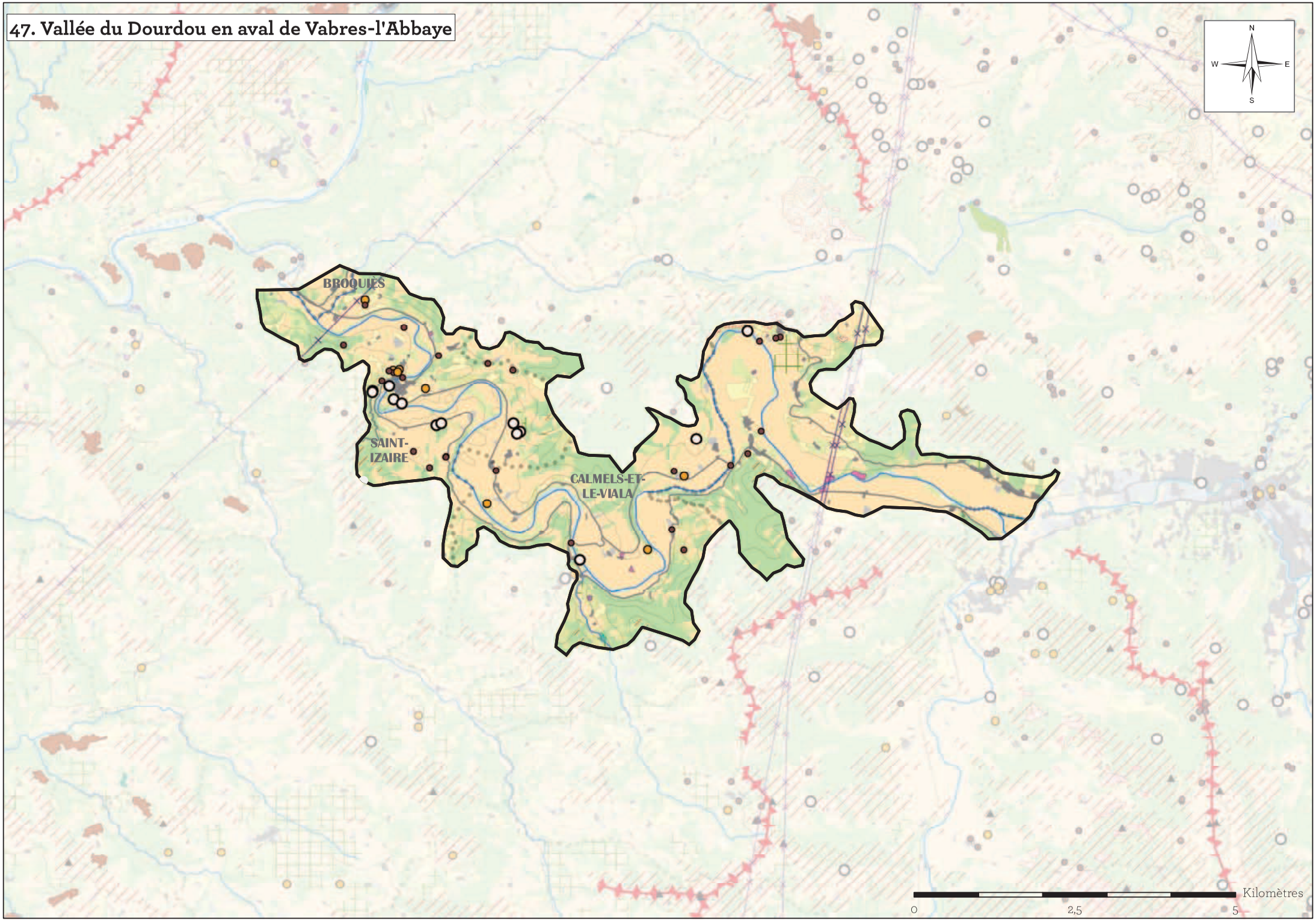
47. Vallée du Dourdou en aval de Vabres-l'Abbaye
N
W
E
S
BROQUIES
SAINT-
IZAIRE
CALMELS-ET-
LE-VIALA
Kilomètres
0
2,5
5

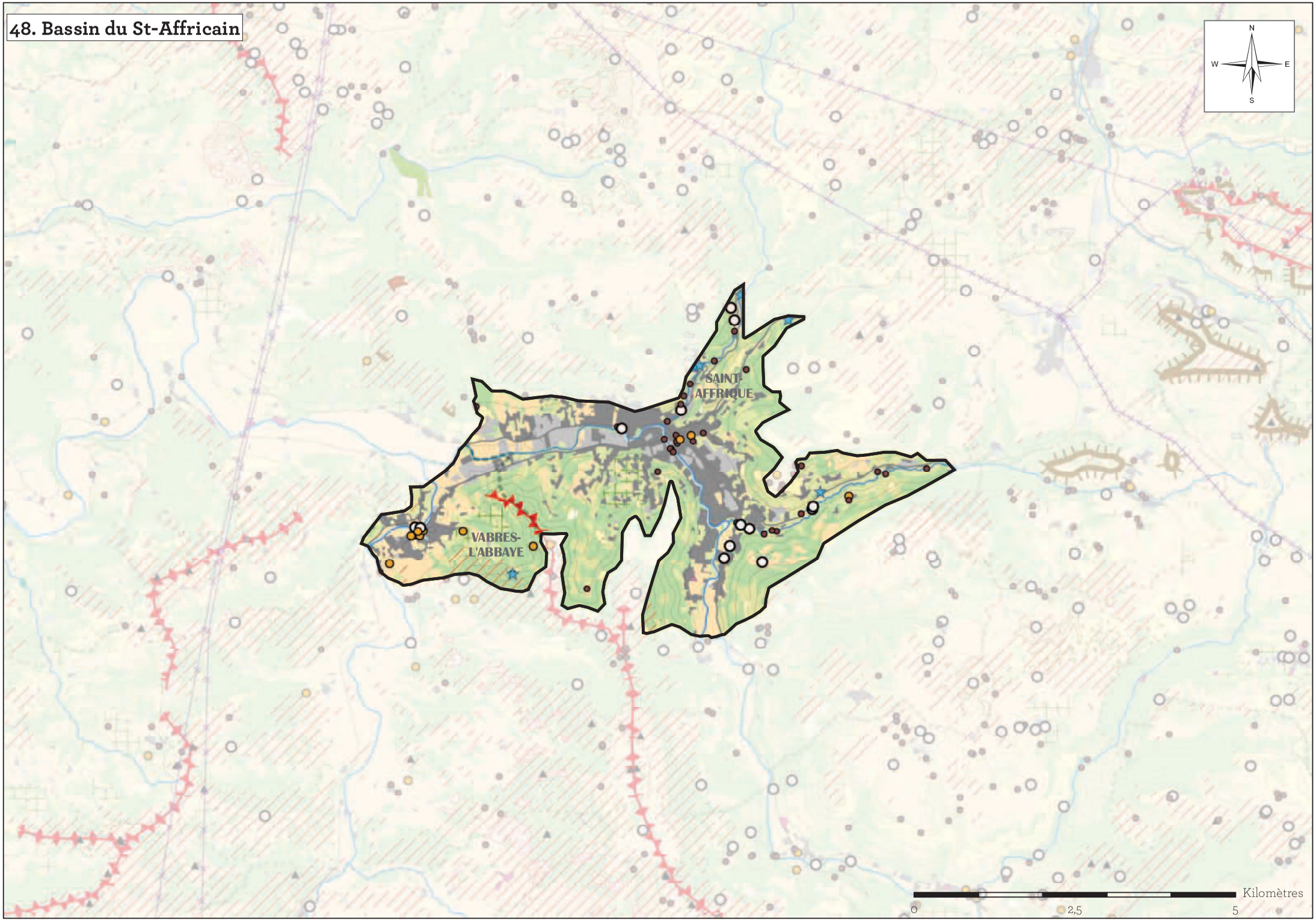
48. Bassin du St-Affricain
N
W
E
S
SAINT-
AFFRIQUE
VABRES-
L'ABBAYE
Kilomètres
0
2,5
5

49. Vallée du Dourdou entre Vabres et Raysac

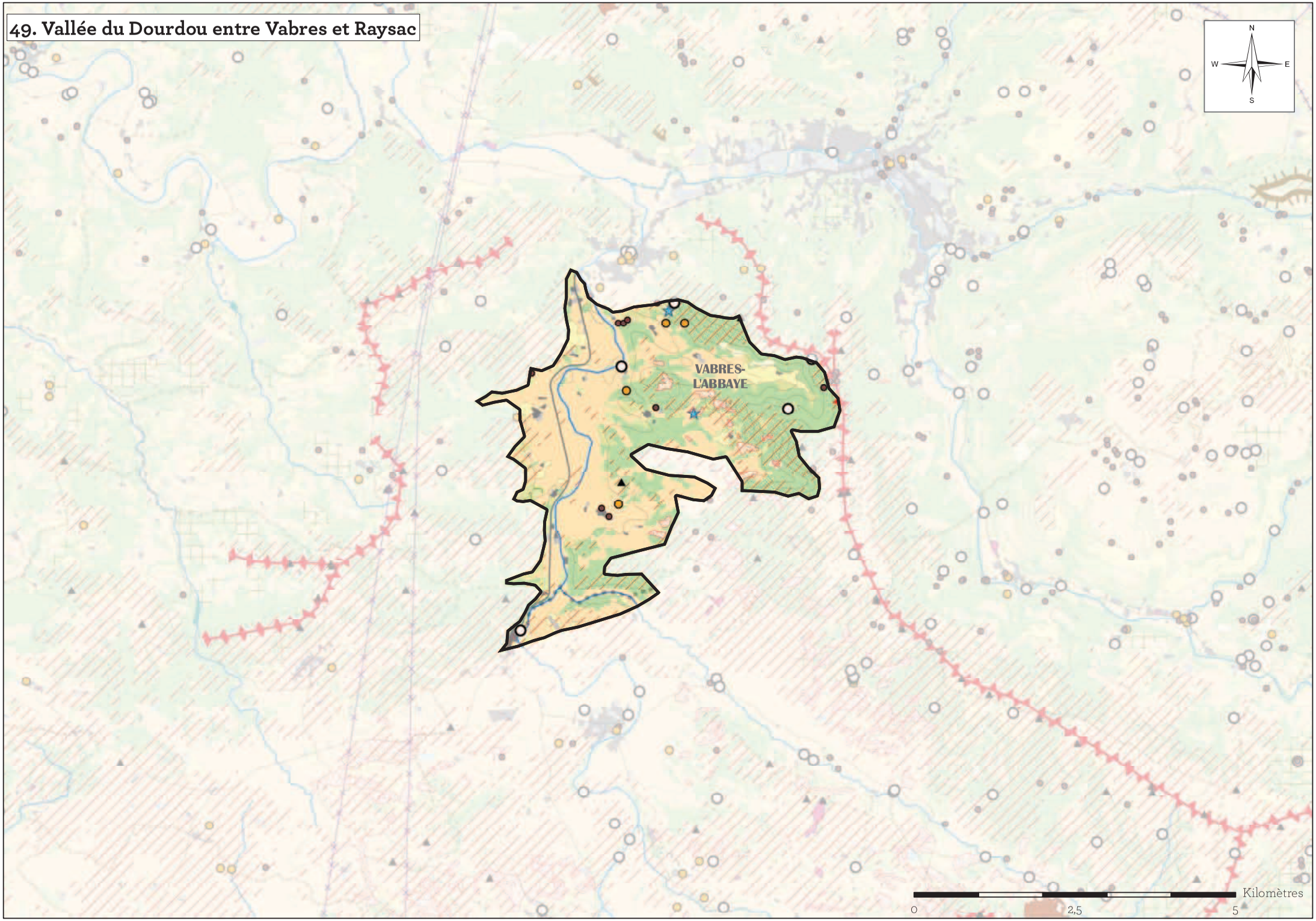

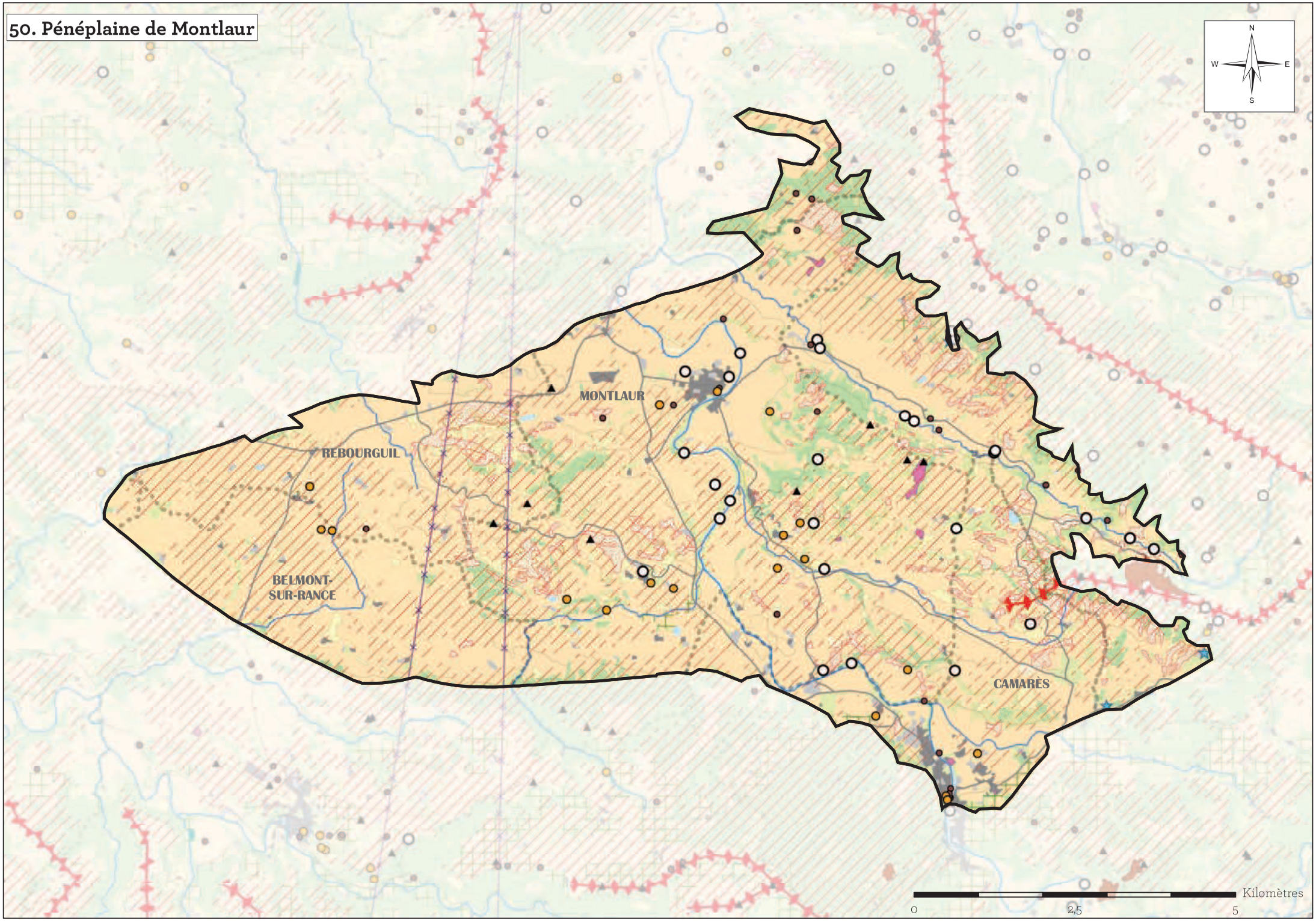
50. Pénéplaine de Montlaur
N
W
E
S
MONTLAUR
REBOURGUIL
BELMONT-
SUR-RANCE
CAMARÈS
Kilomètres
0
2,5
5

51. Vallée du Dourdou en amont de Camarès

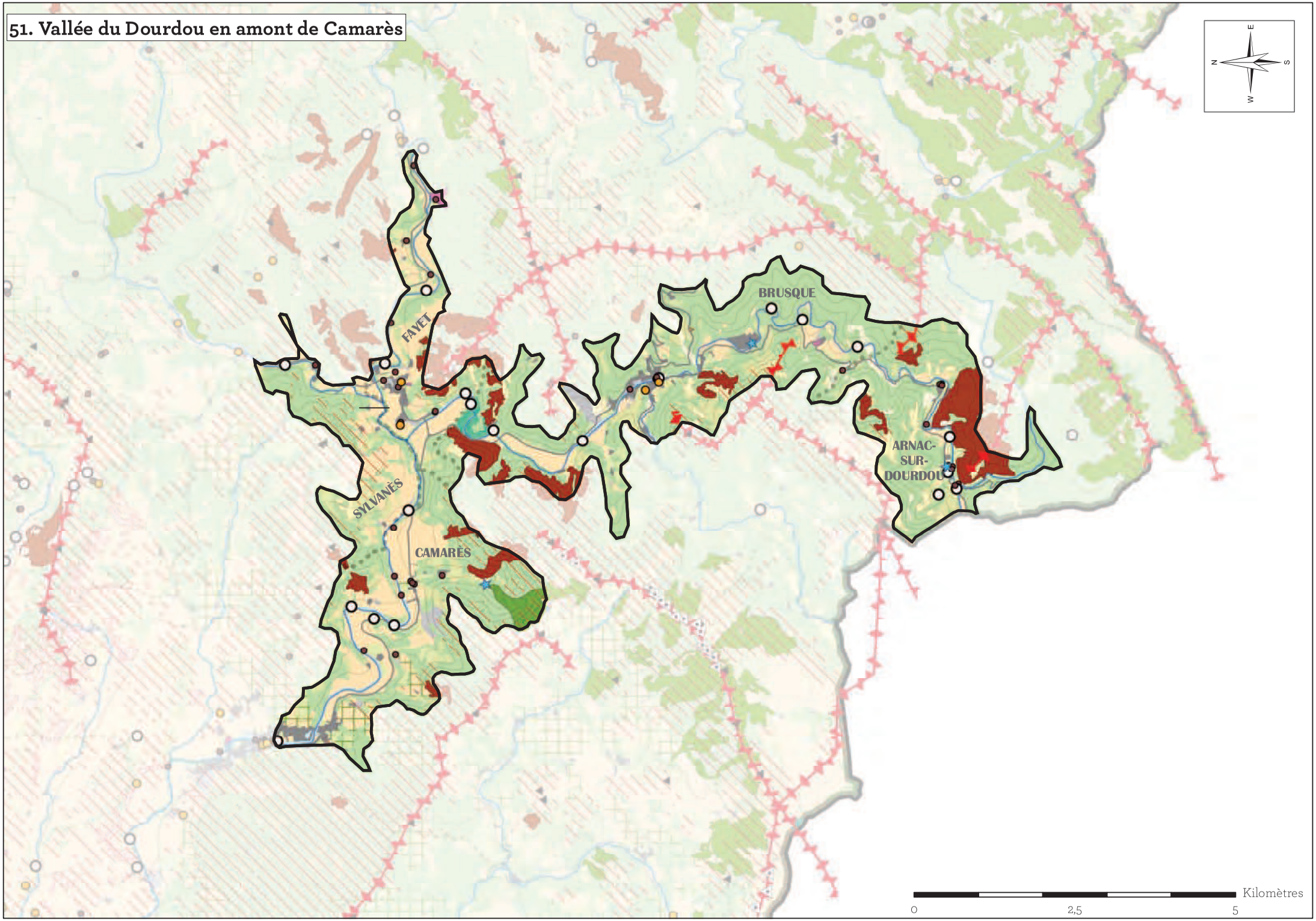

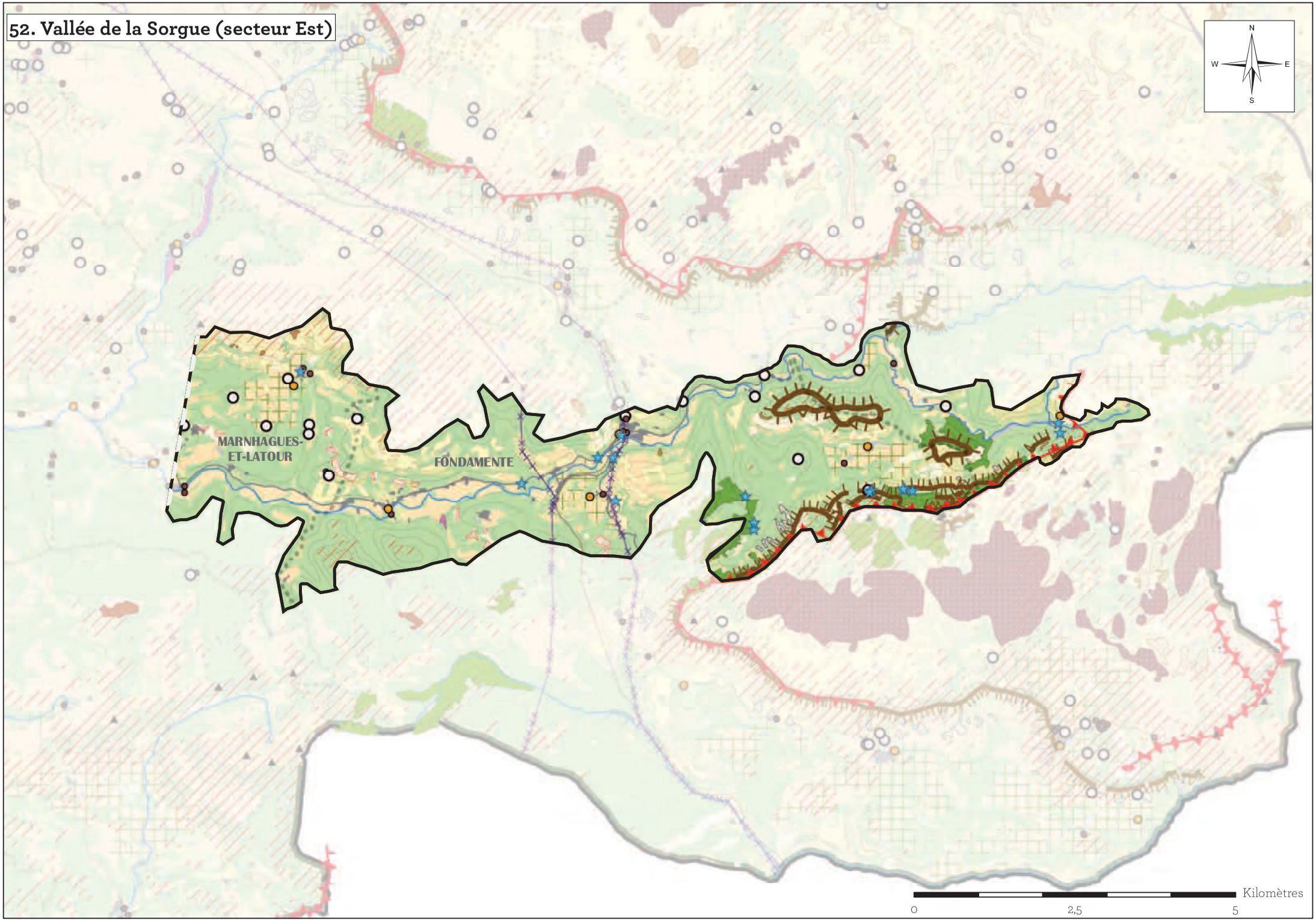
52. Vallée de la Sorgue (secteur Est)
N
W
E
S
MARNHAGUES-
ET-LATOUR
FONDAMENTE
Kilomètres
0
2,5
5

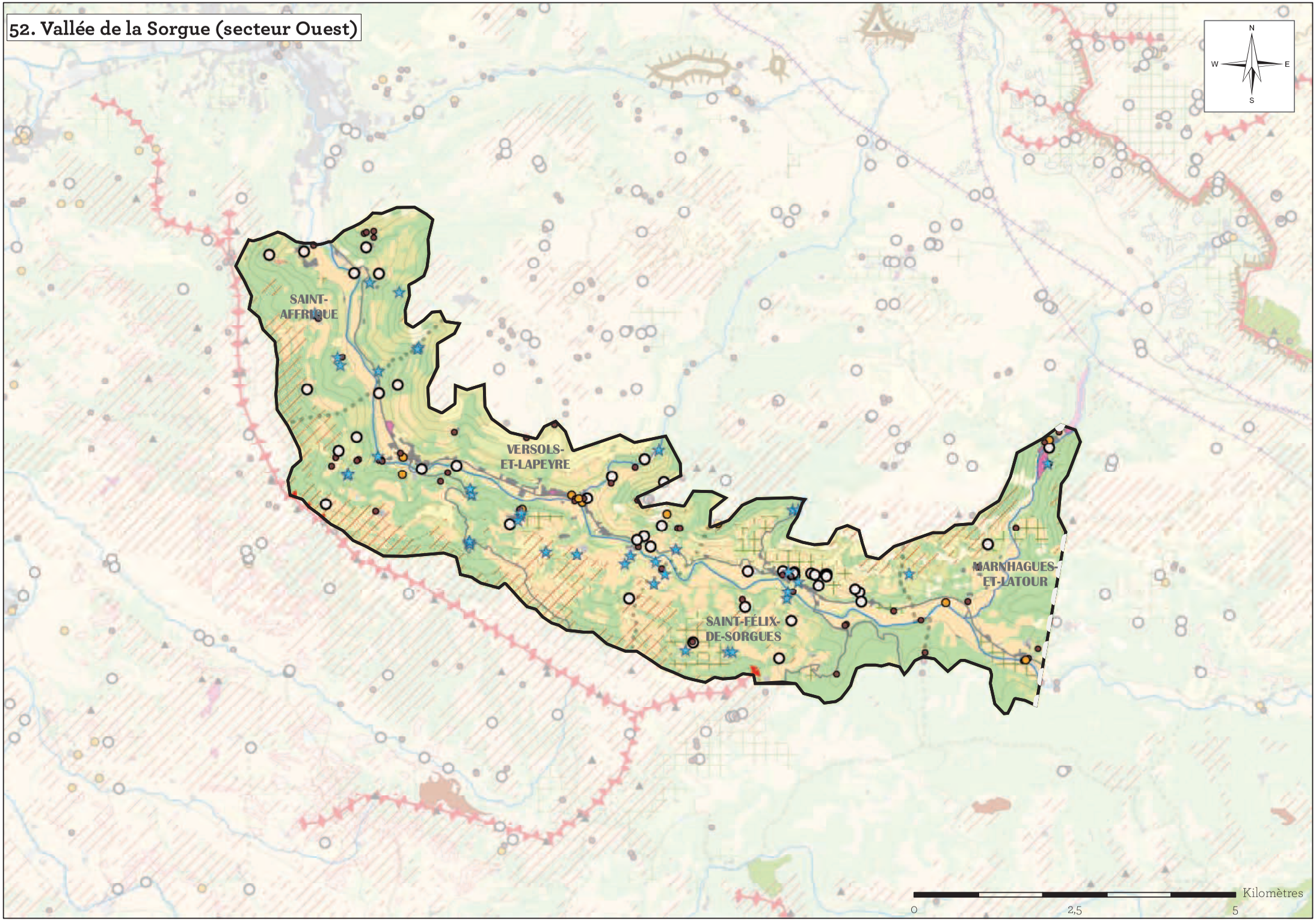
52. Vallée de la Sorgue (secteur Ouest)
N
W
E
S
SAINT-
AFFRIQUE
VERSOLS-
ET-LAPEYRE
SAINT-FÉLIX-
DE-SORGUES
MARNHAGUES-
ET-LATOUR
Kilomètres
0
2,5
5

53. Avant-causse du Clapier

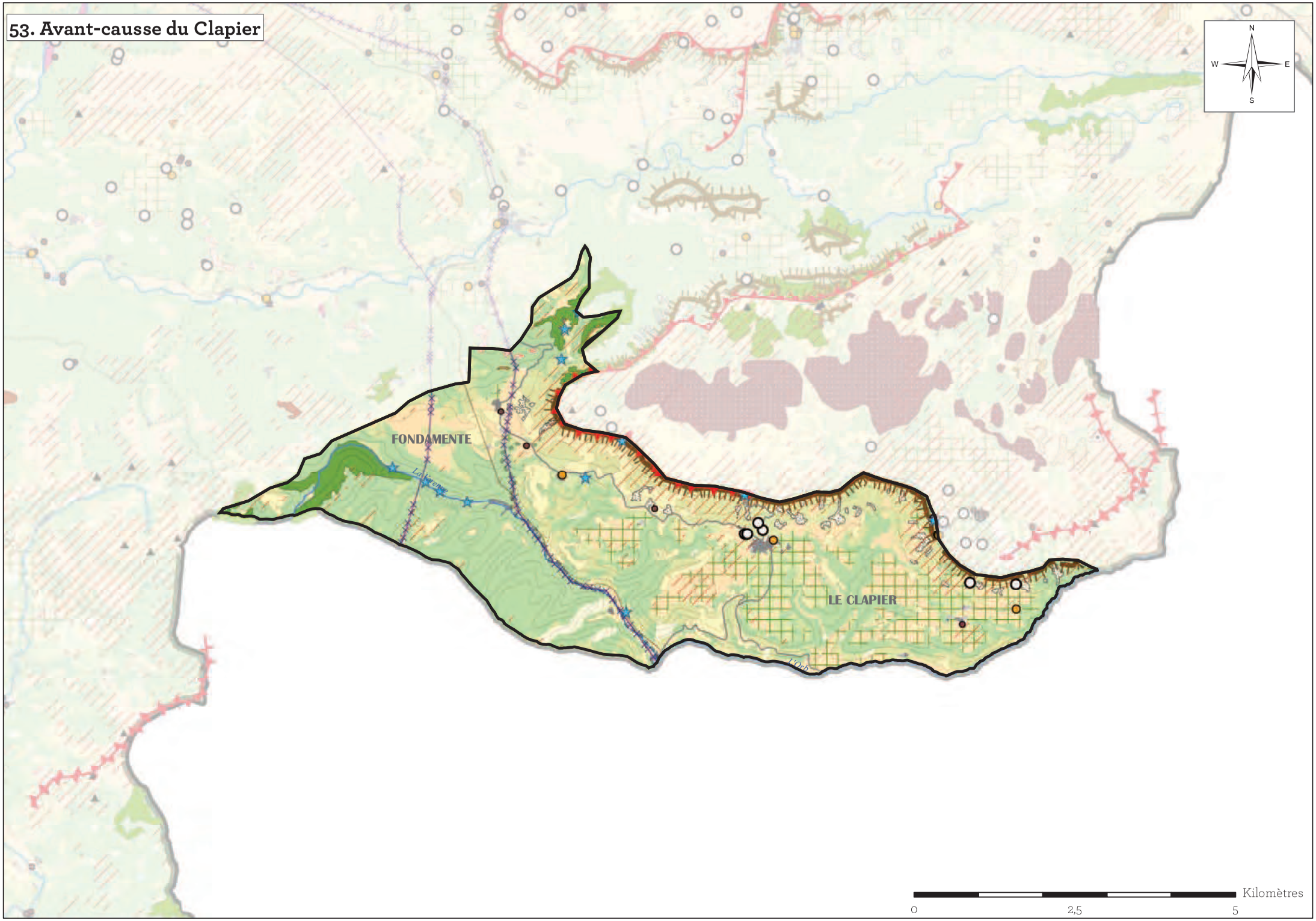

54. Crête de la Loubière

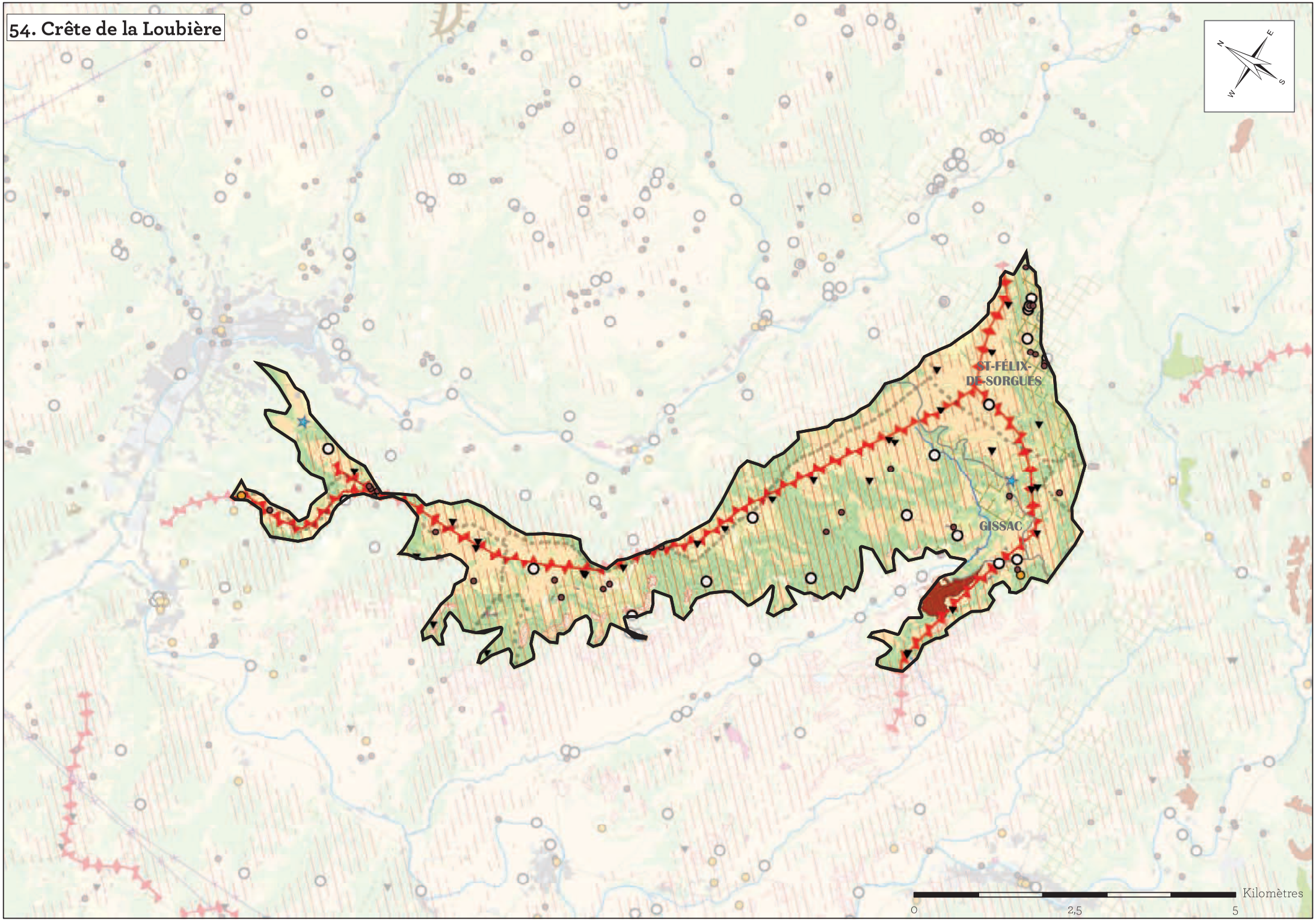

55. Collines et vallées de Sylvanès à Montagnol

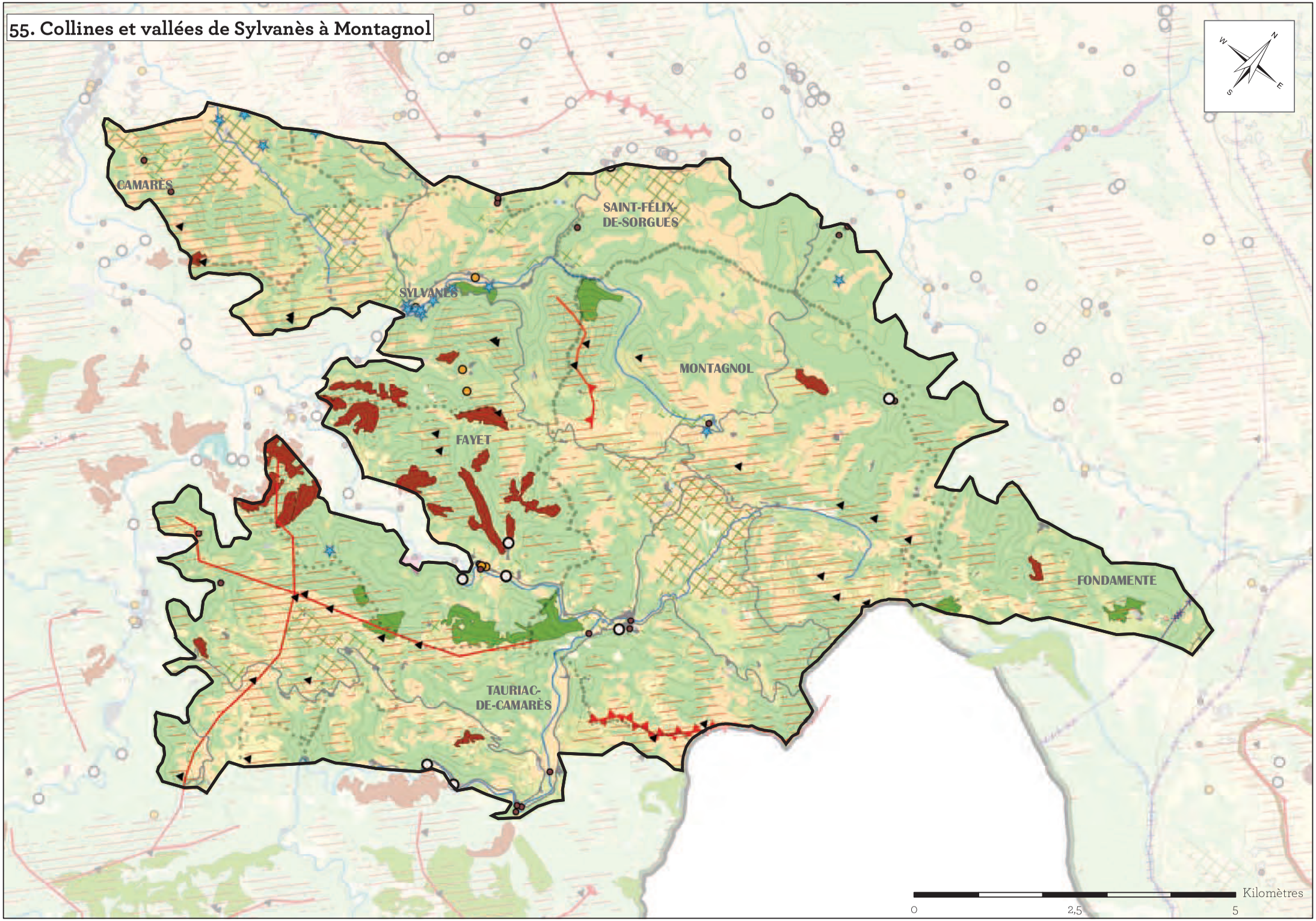

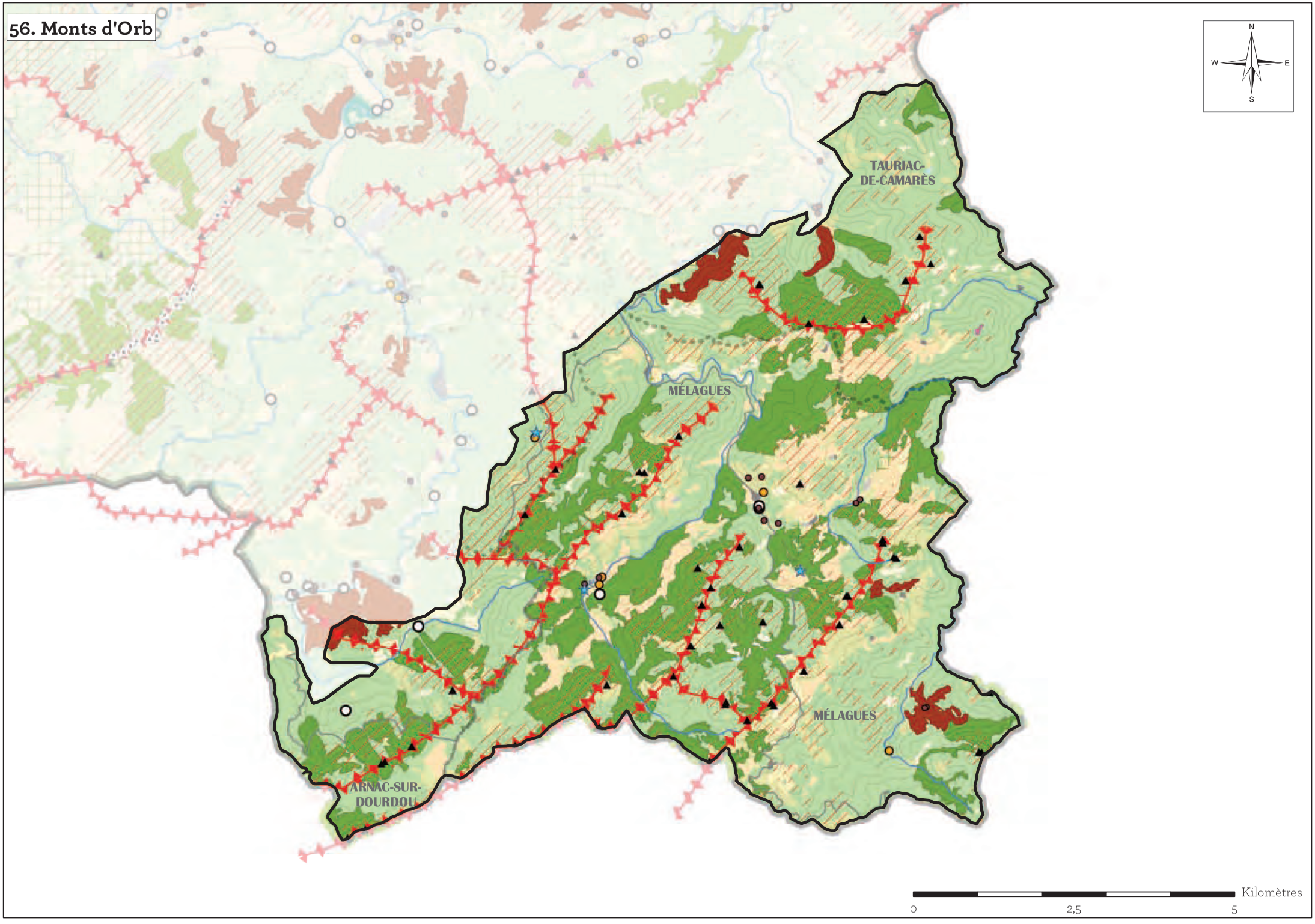
56. Monts d'Orb
N
W
E
S
TAURIAC-
DE-CAMARÈS
MÉLAGUES
MÉLAGUES
ARNAC-SUR-
DOURDOU
Kilomètres
0
2,5
5

57. Plateau du Belmontais

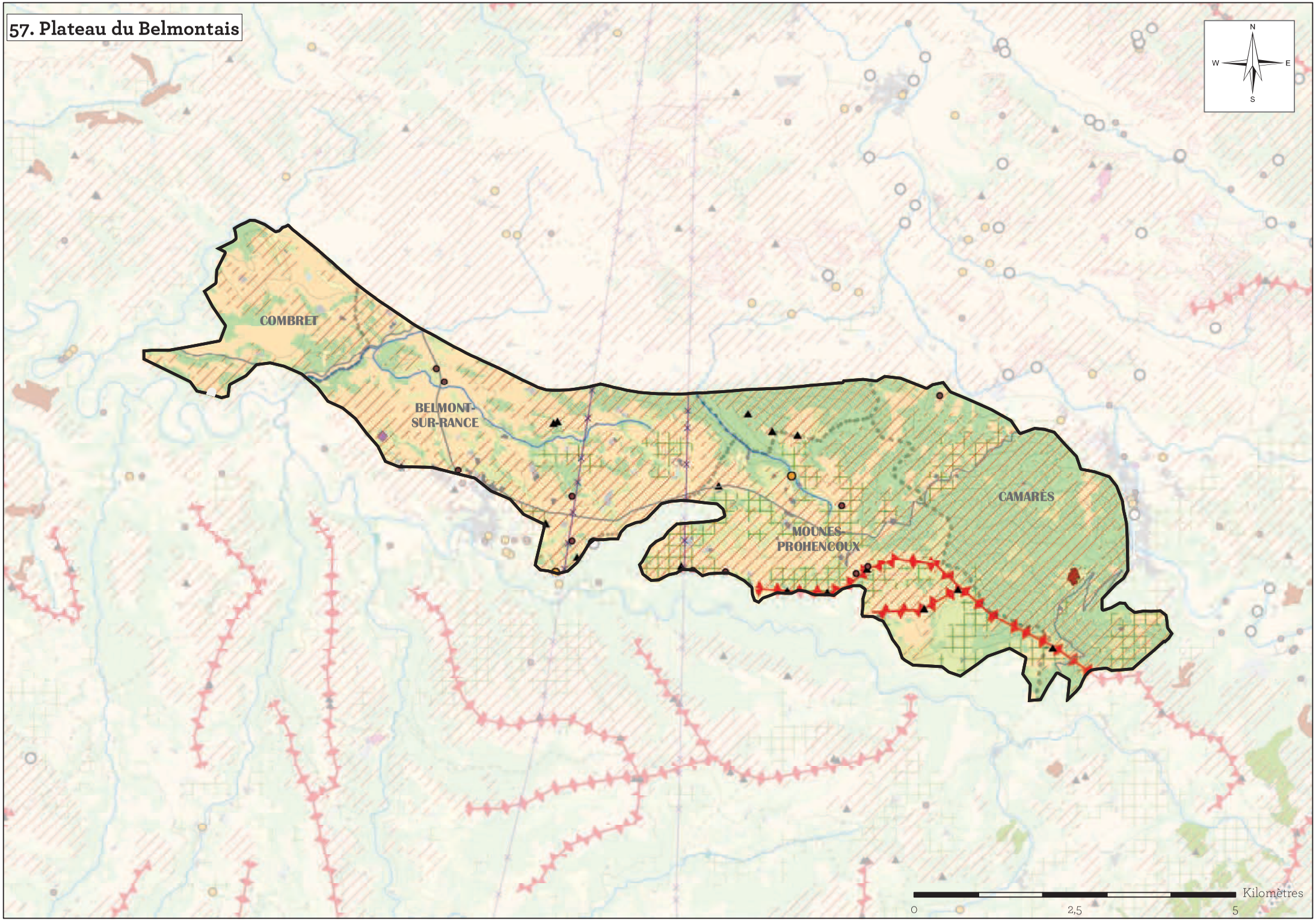

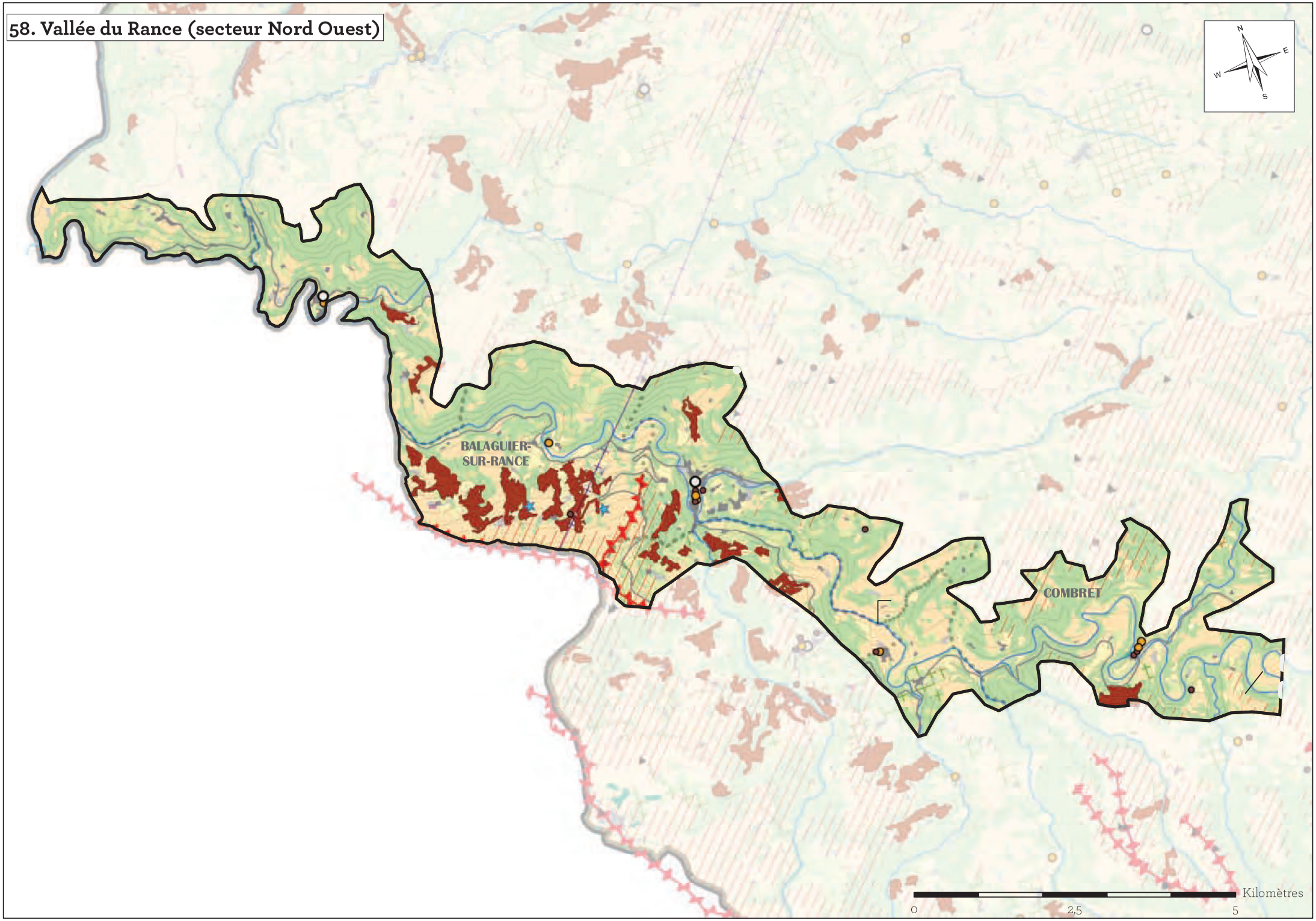
58. Vallée du Rance (secteur Nord Ouest)
N
E
S
W
BALAGUIER-
SUR-RANCE
COMBRET
Kilomètres
0
2,5
5

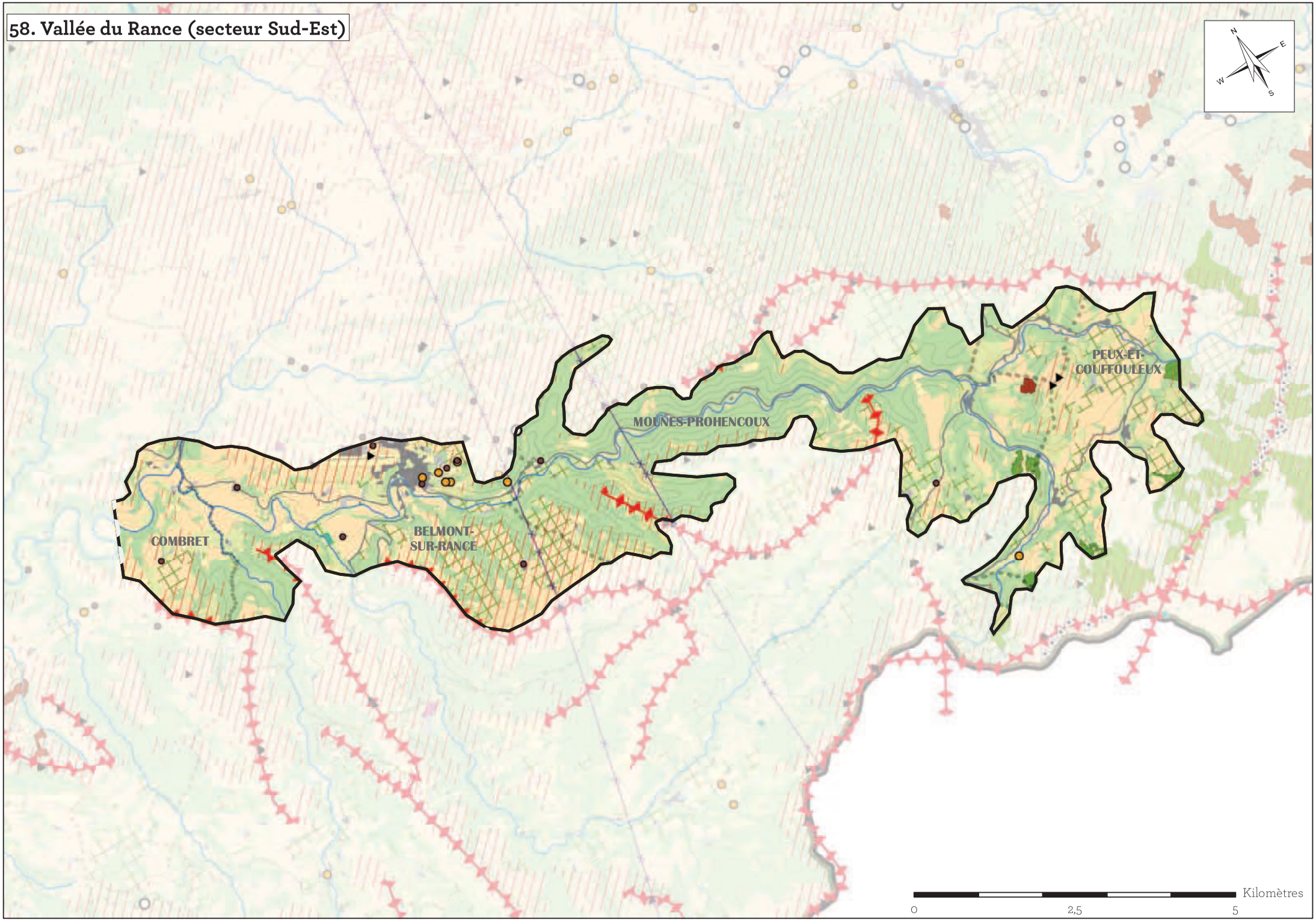
58. Vallée du Rance (secteur Sud-Est)
N
E
W
S
COMBRET
BELMONT-
SUR-RANCE
MOUNES-PROHENCOUX
PEUX-ET-
COUFFOULEUX
Kilomètres
0
2,5
5

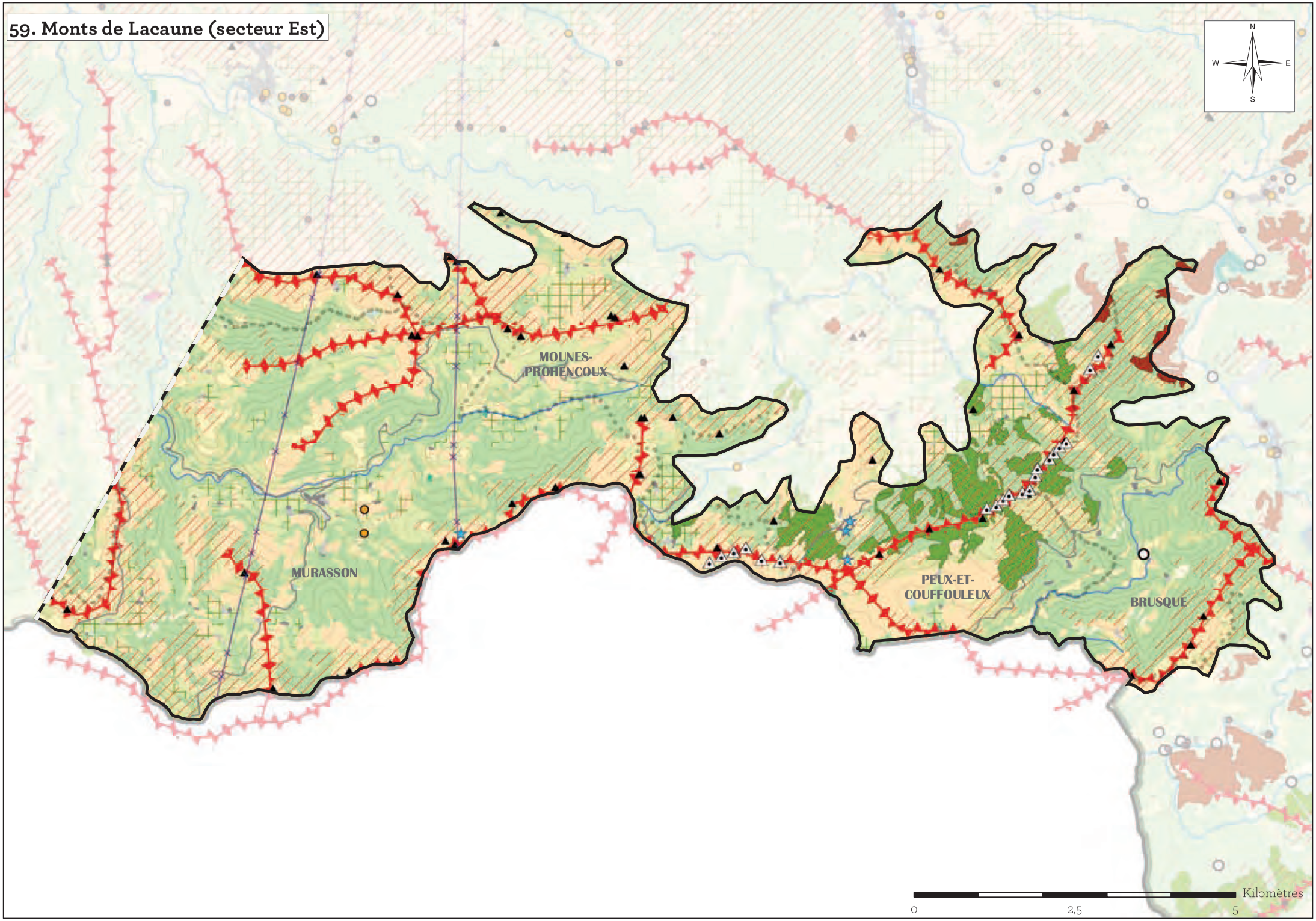
59. Monts de Lacaune (secteur Est)
N
W
E
S
MOUNES-
PROHENCOUX
MURASSON
PEUX-ET-
COUFFOULEUX
BRUSQUE
Kilomètres
0
2,5
5

59. Monts de Lacaune (secteur Ouest)

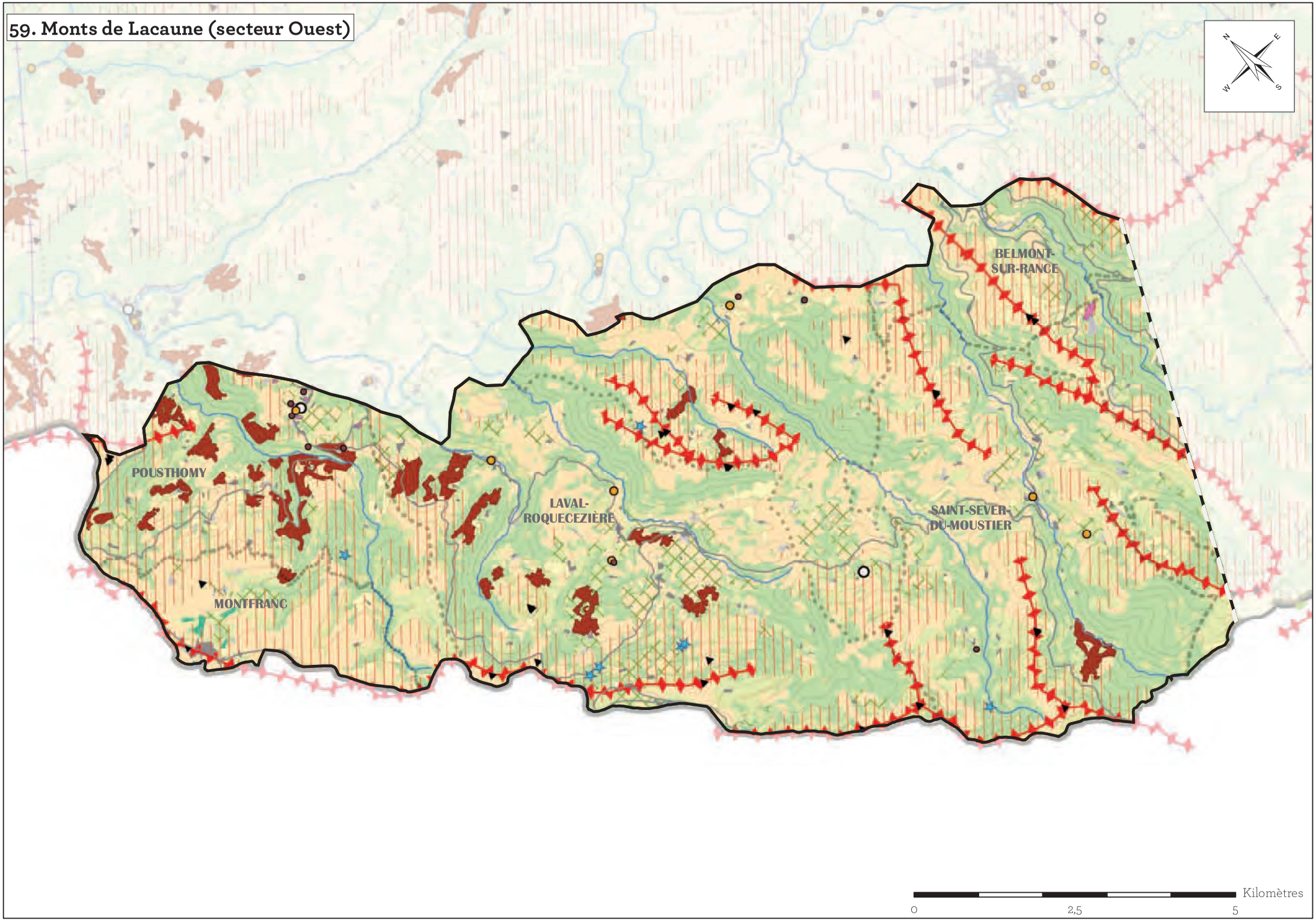

La synthèse de la Trame Verte et Bleue

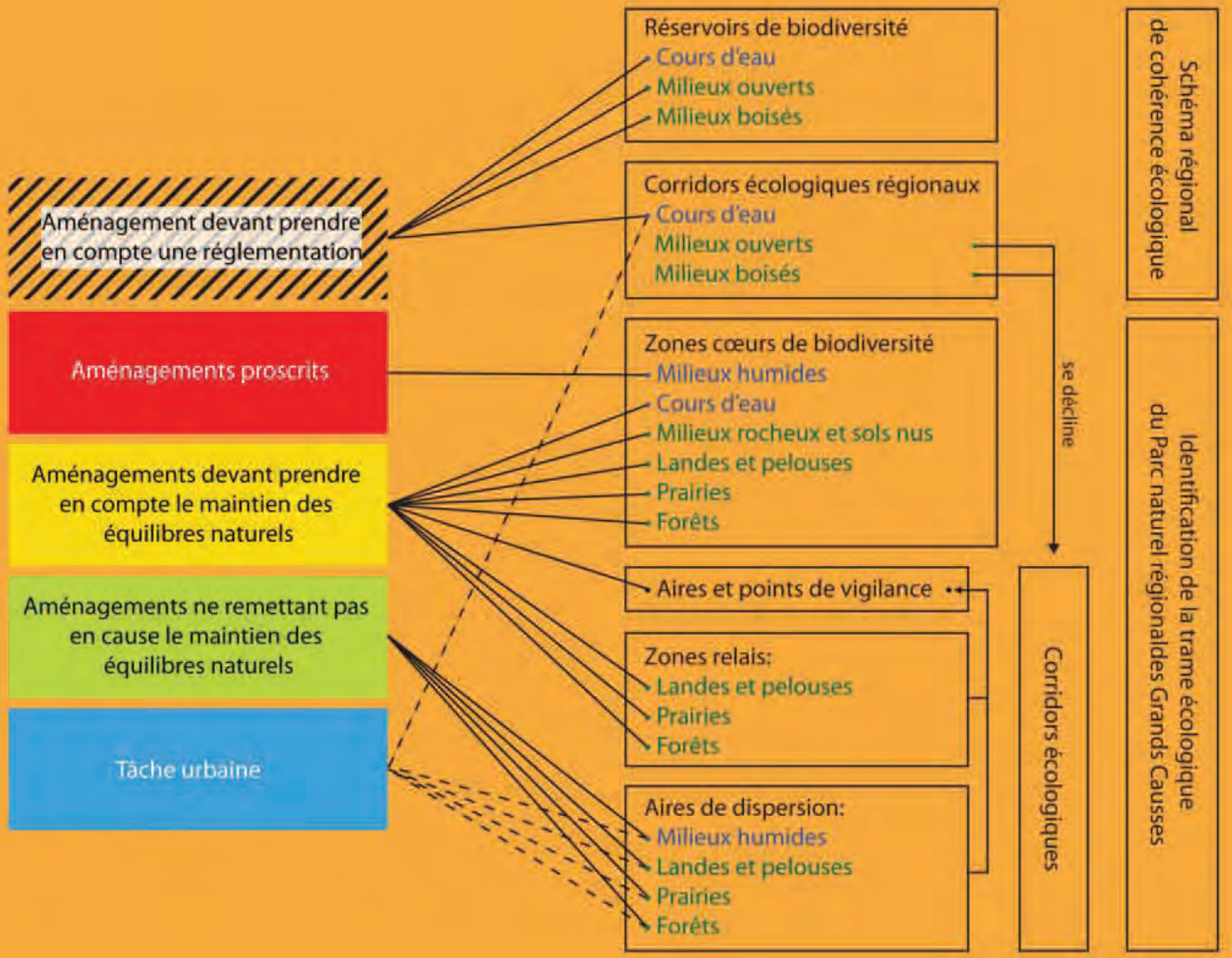

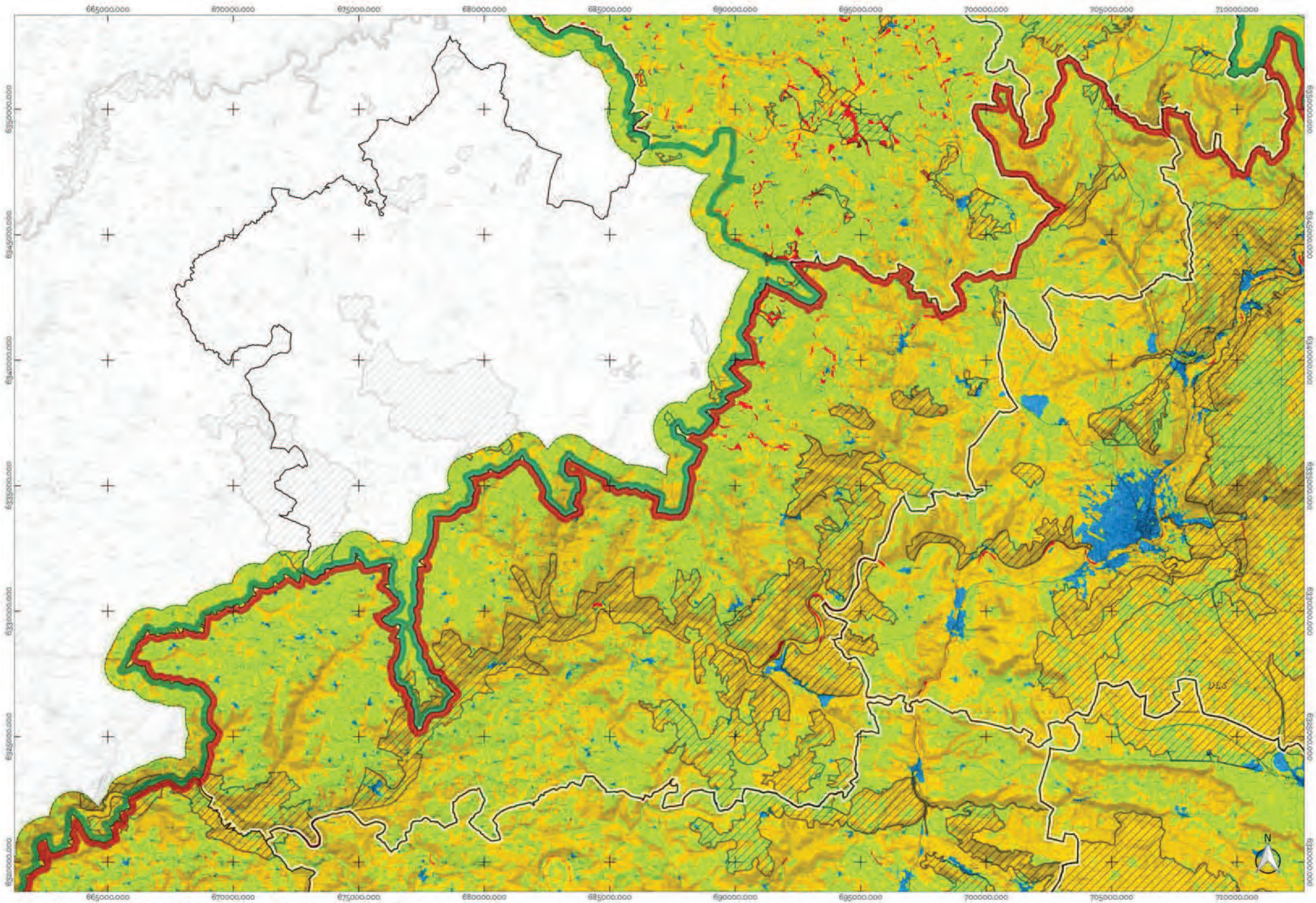

Atlas des niveaux d'enjeux de conservation des connectivités écologiques
CC de la Muze et des Raspes du Tarn

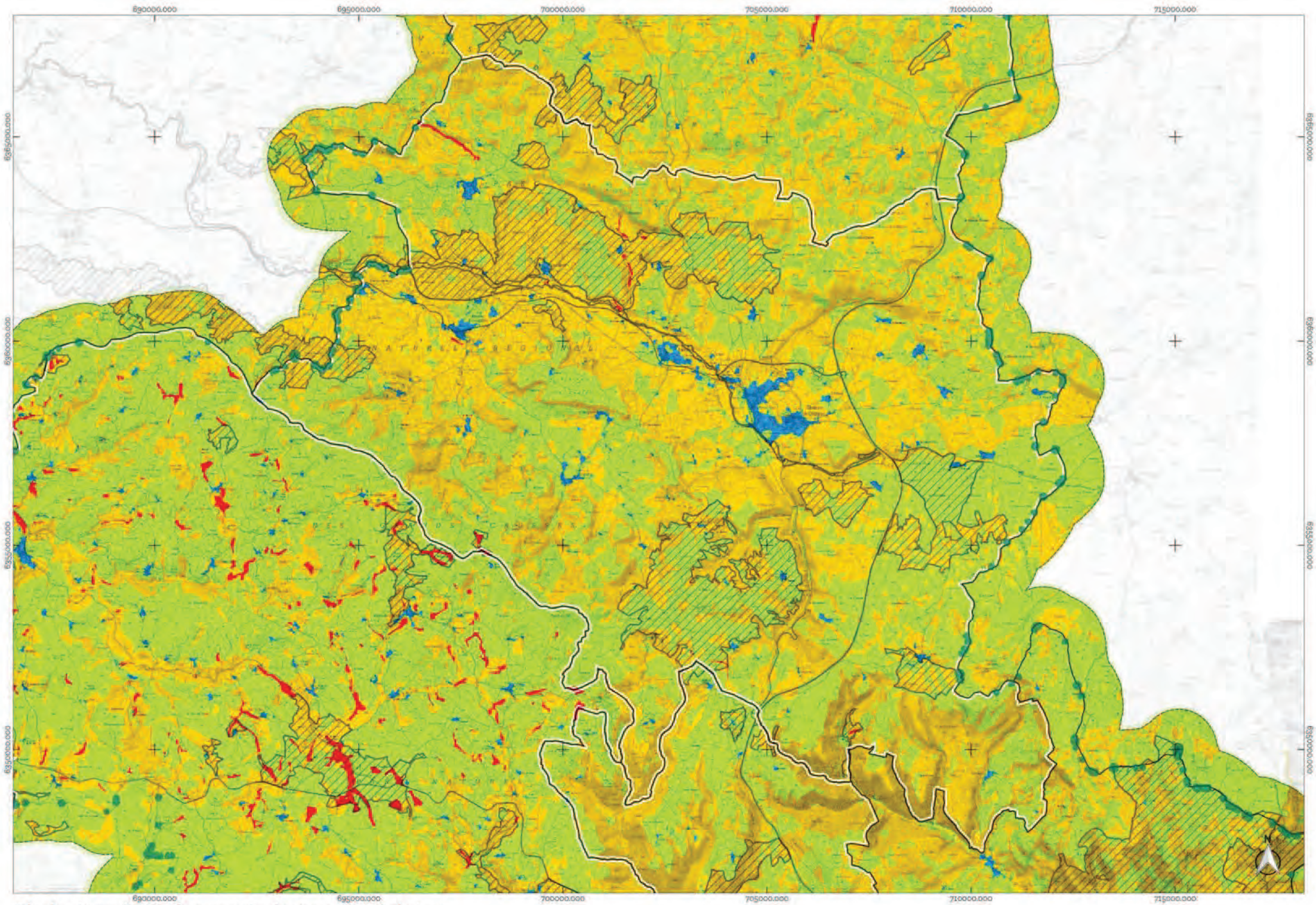

Atlas des niveaux d'enjeux de conservation des connectivités écologiques
CC de Sévérac-le-Château

5 0 5 10 km

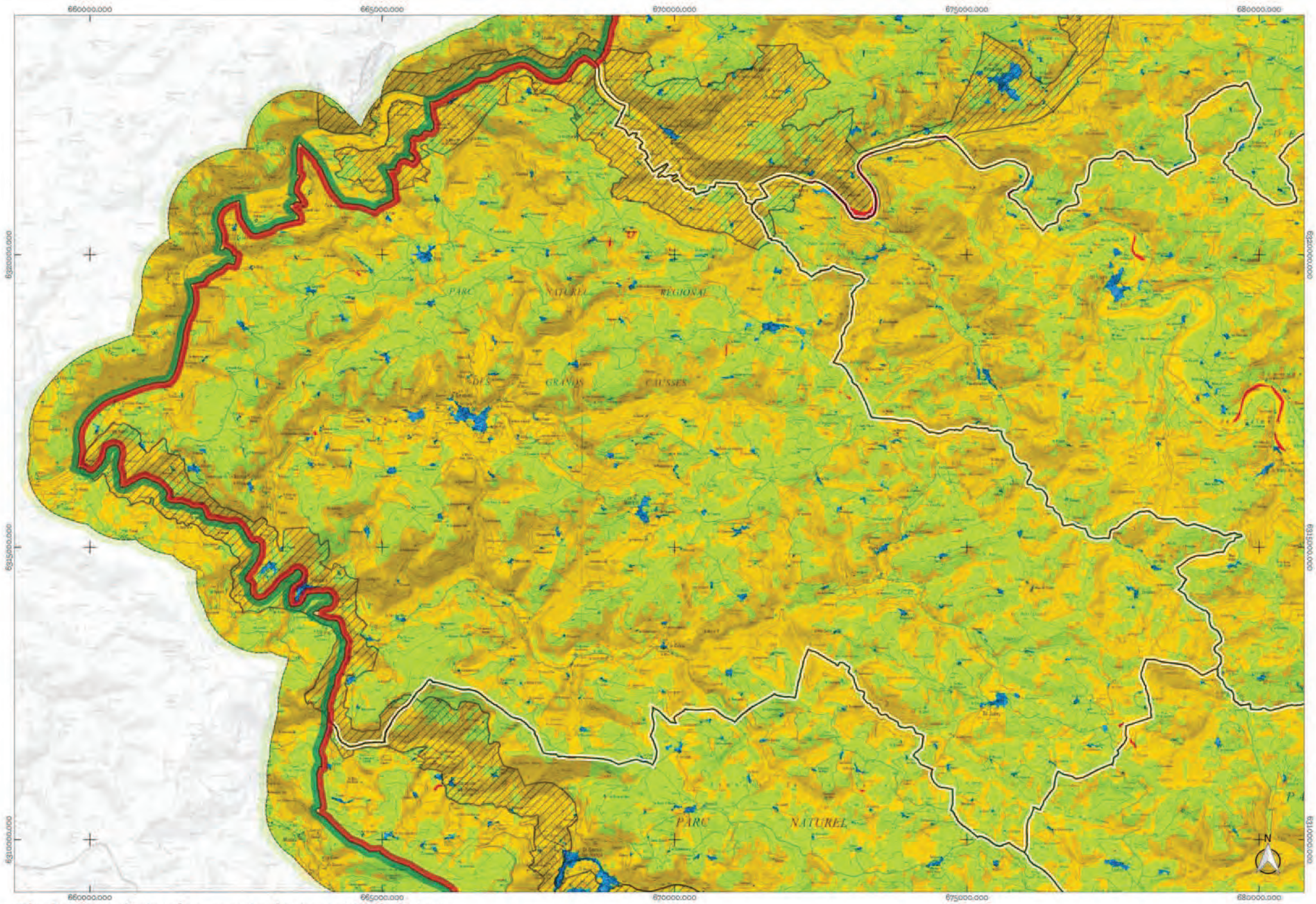

Atlas des niveaux d'enjeux de conservation des connectivités écologiques
CC des Sept Vallons

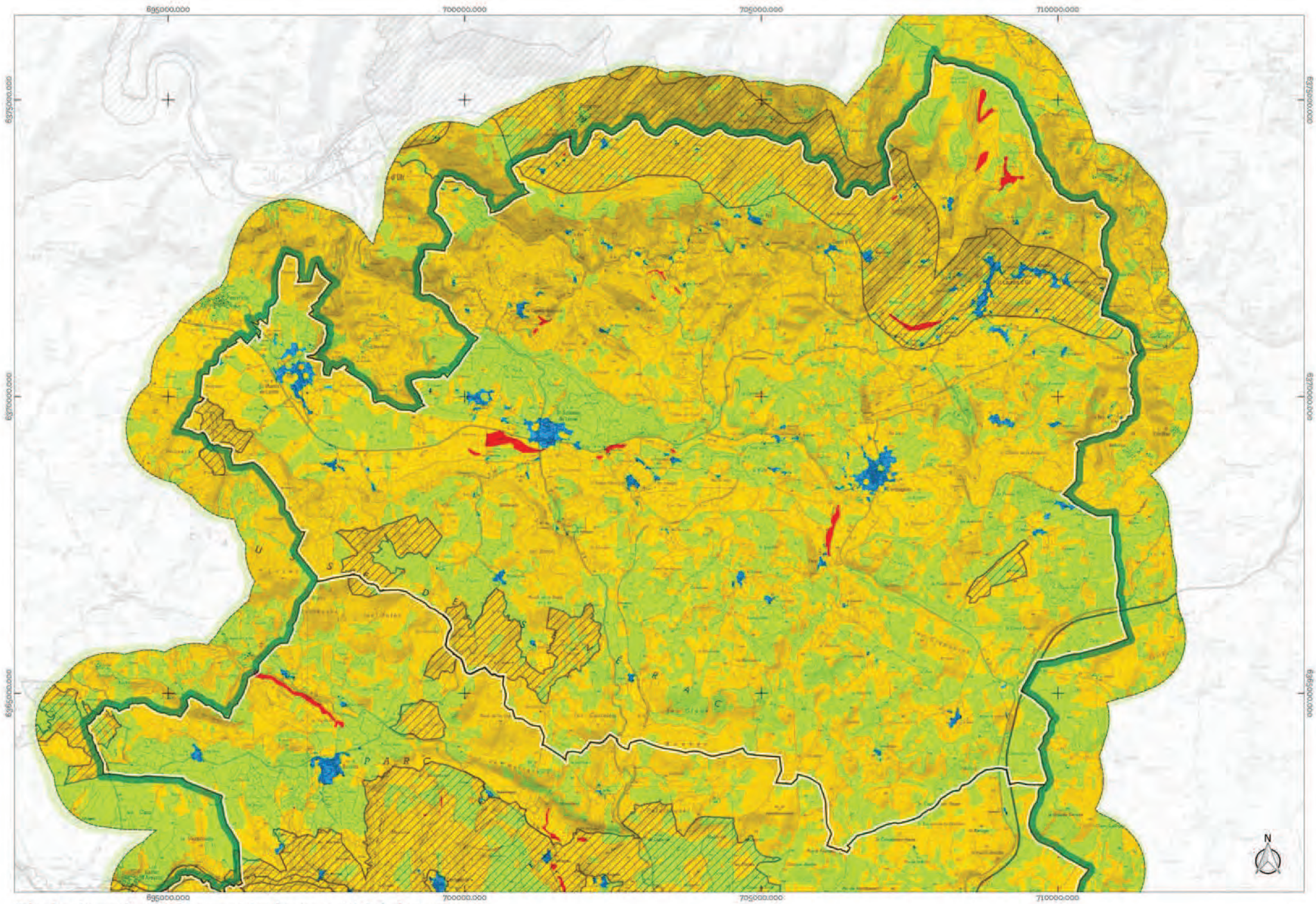

Atlas des niveaux d'enjeux de conservation des connectivités écologiques
CC du Lot et de la Serre

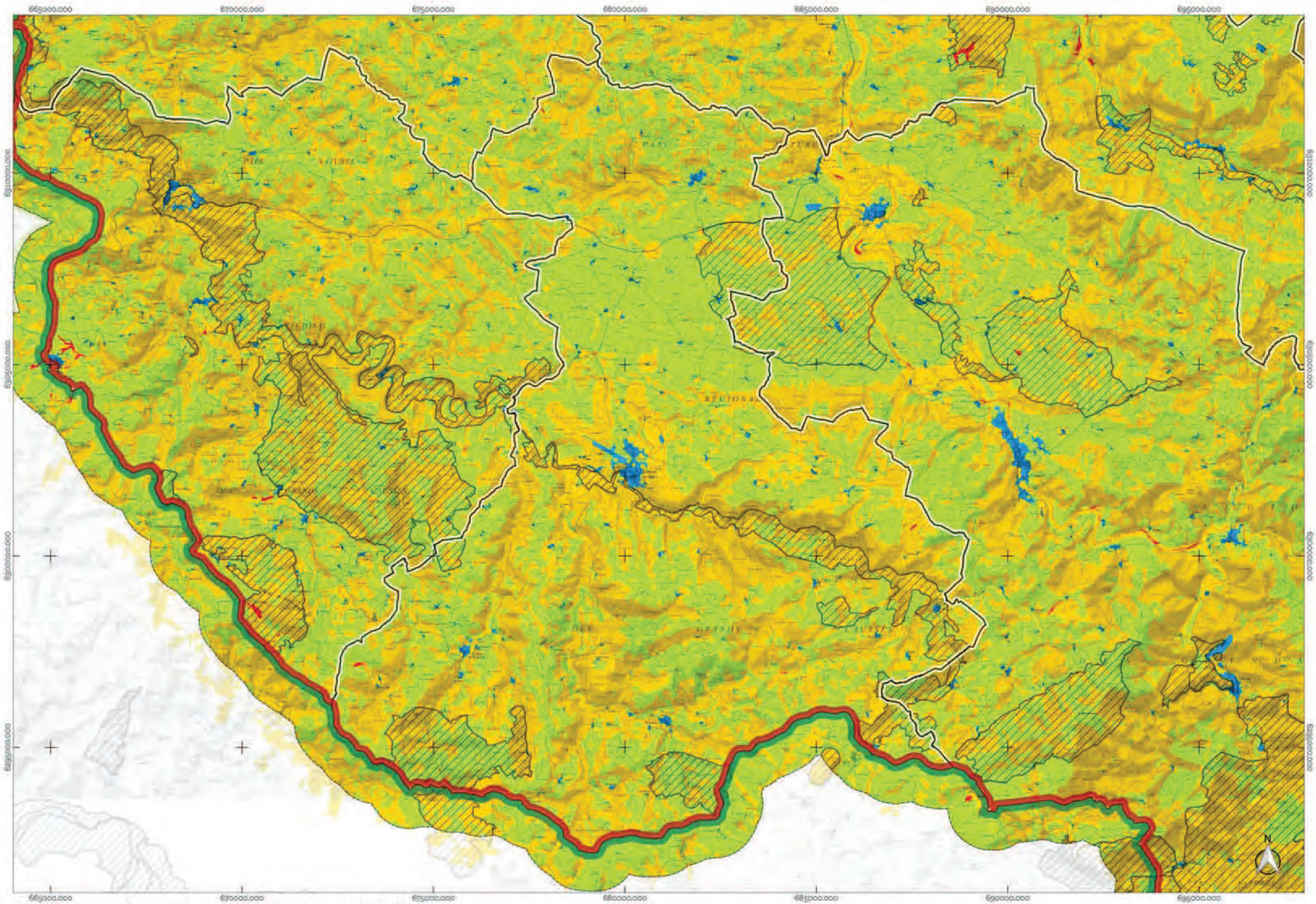

Atlas des niveaux d'enjeux de conservation des connectivités écologiques
CC du Pays Belmontais

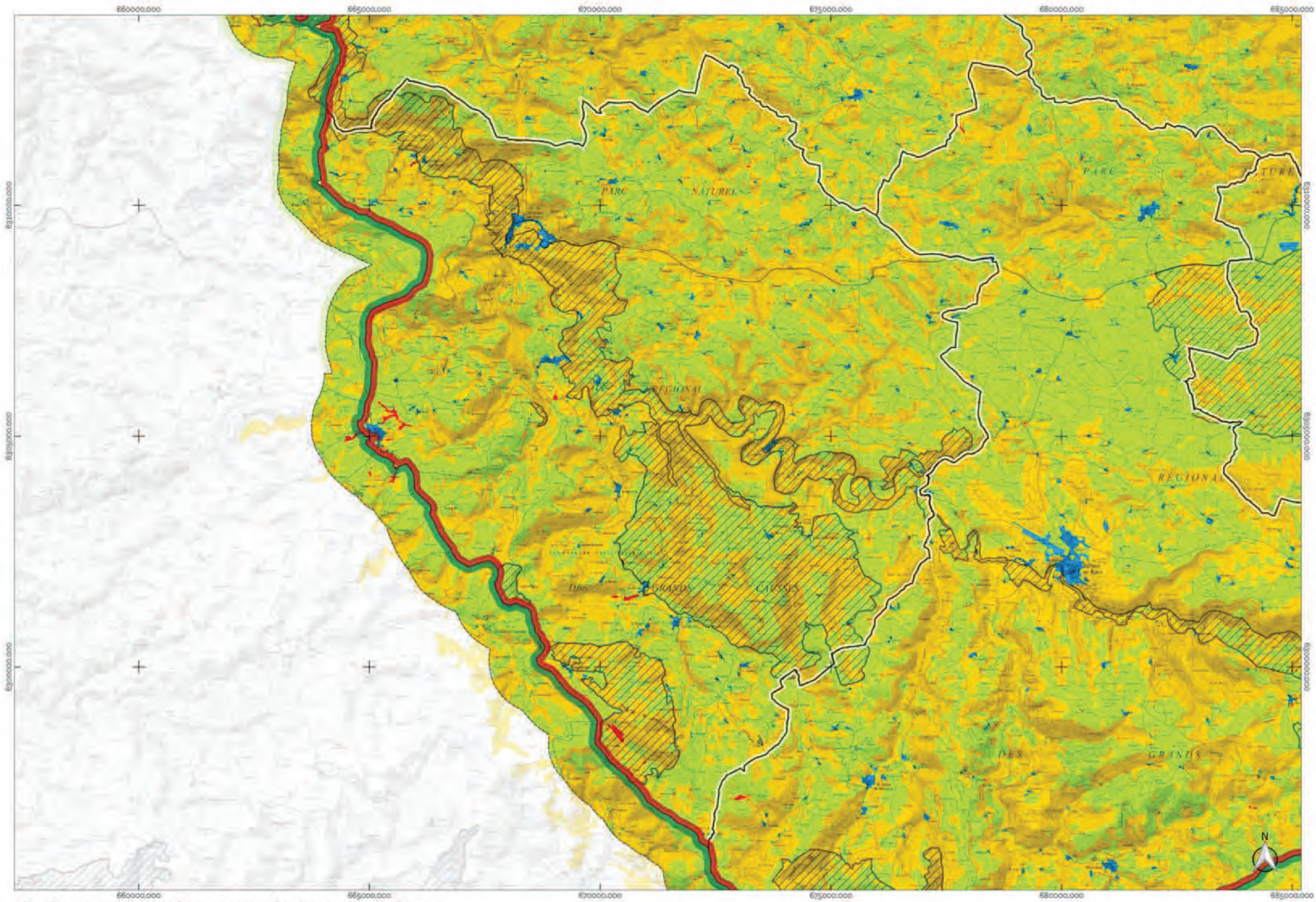

Atlas des niveaux d'enjeux de conservation des connectivités écologiques
CC du Pays Saint-Serninois

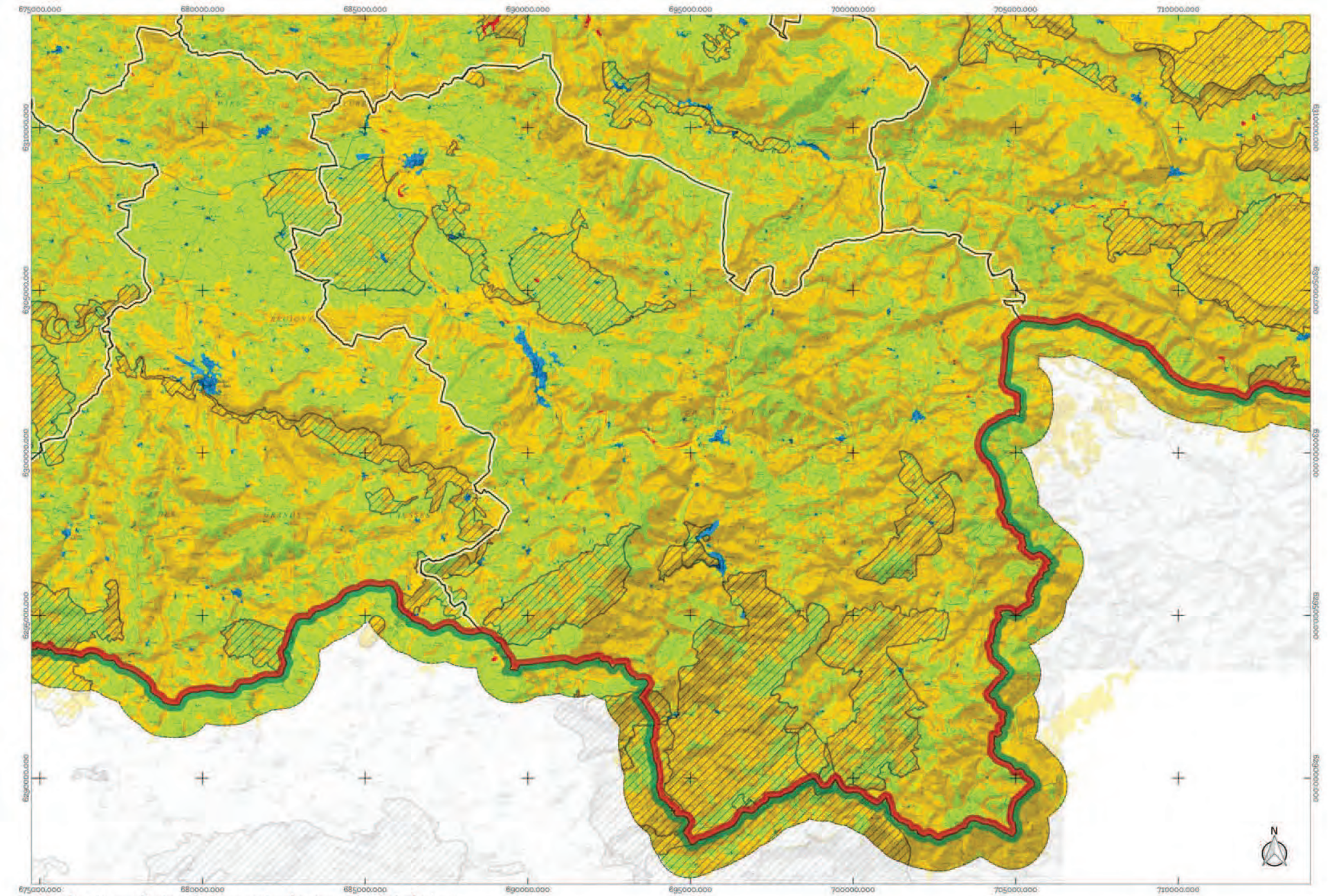

Atlas des niveaux d'enjeux de conservation des connectivités écologiques
CC du Rougier de Camarès

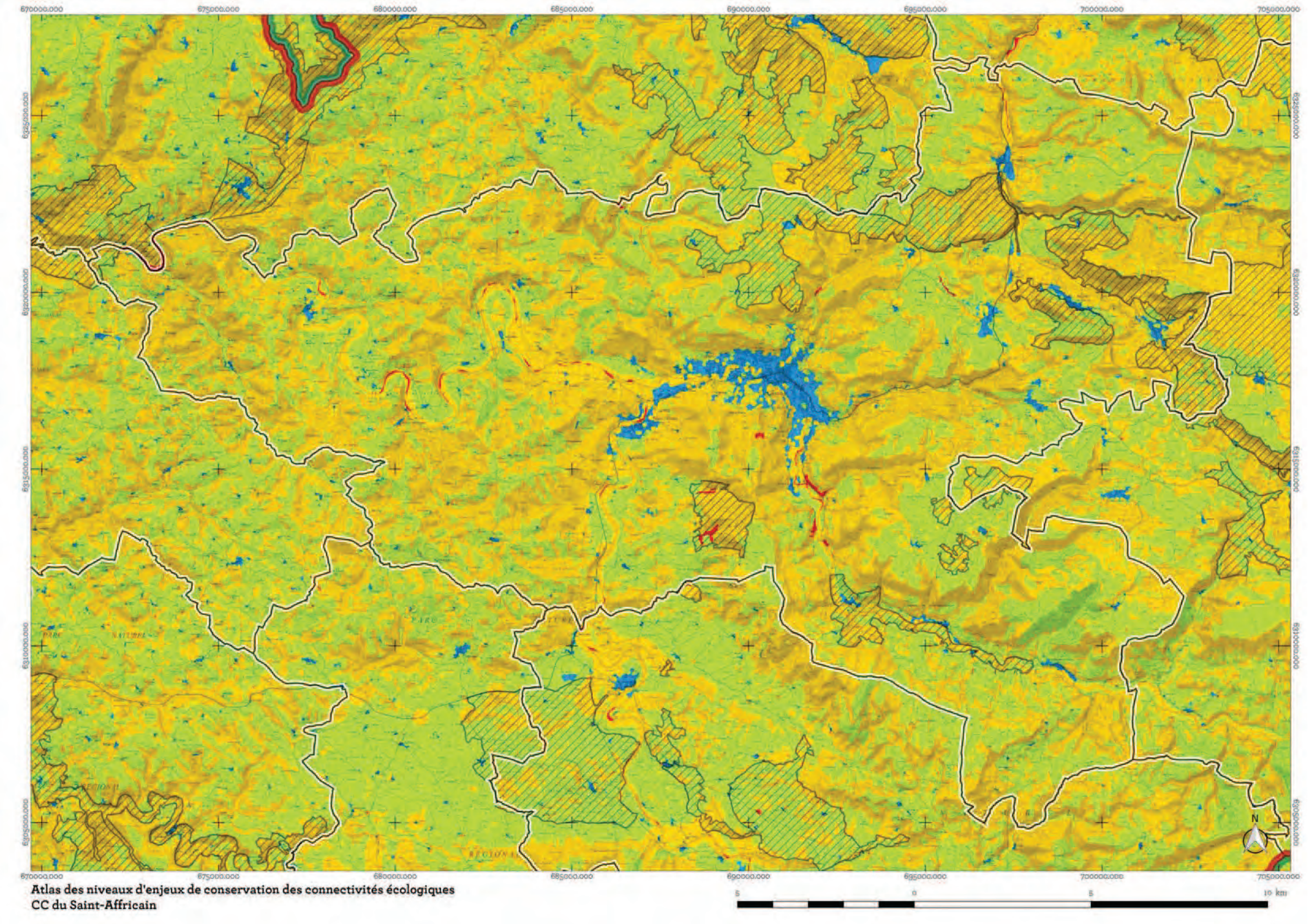

Atlas des niveaux d'enjeux de conservation des connectivités écologiques
CC du Saint-Affricain

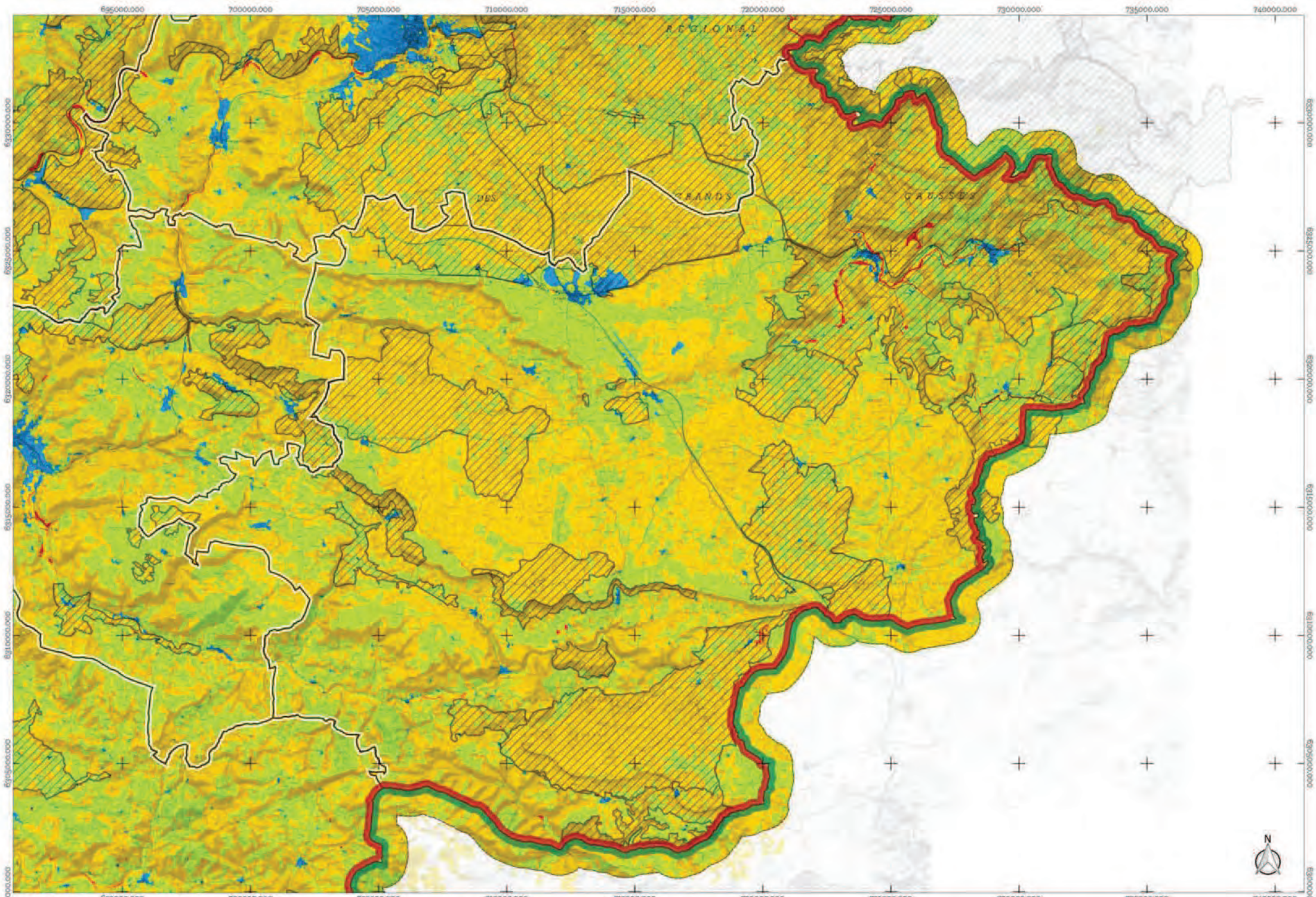

Atlas des niveaux d'enjeux de conservation des connectivités écologiques
CC Larzac et Vallées

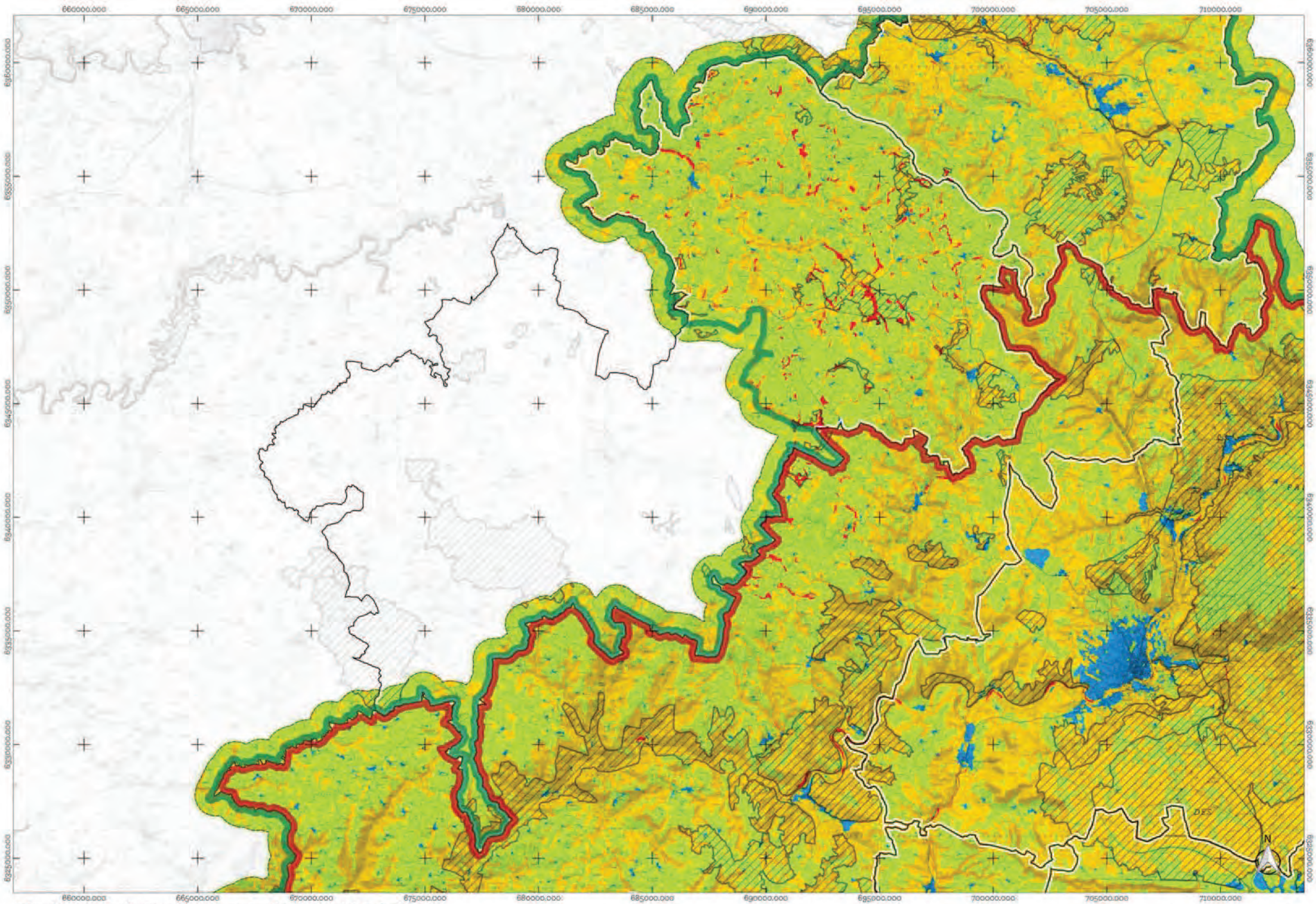

Atlas des niveaux d'enjeux de conservation des connectivités écologiques
CC Lévézou Pareloup

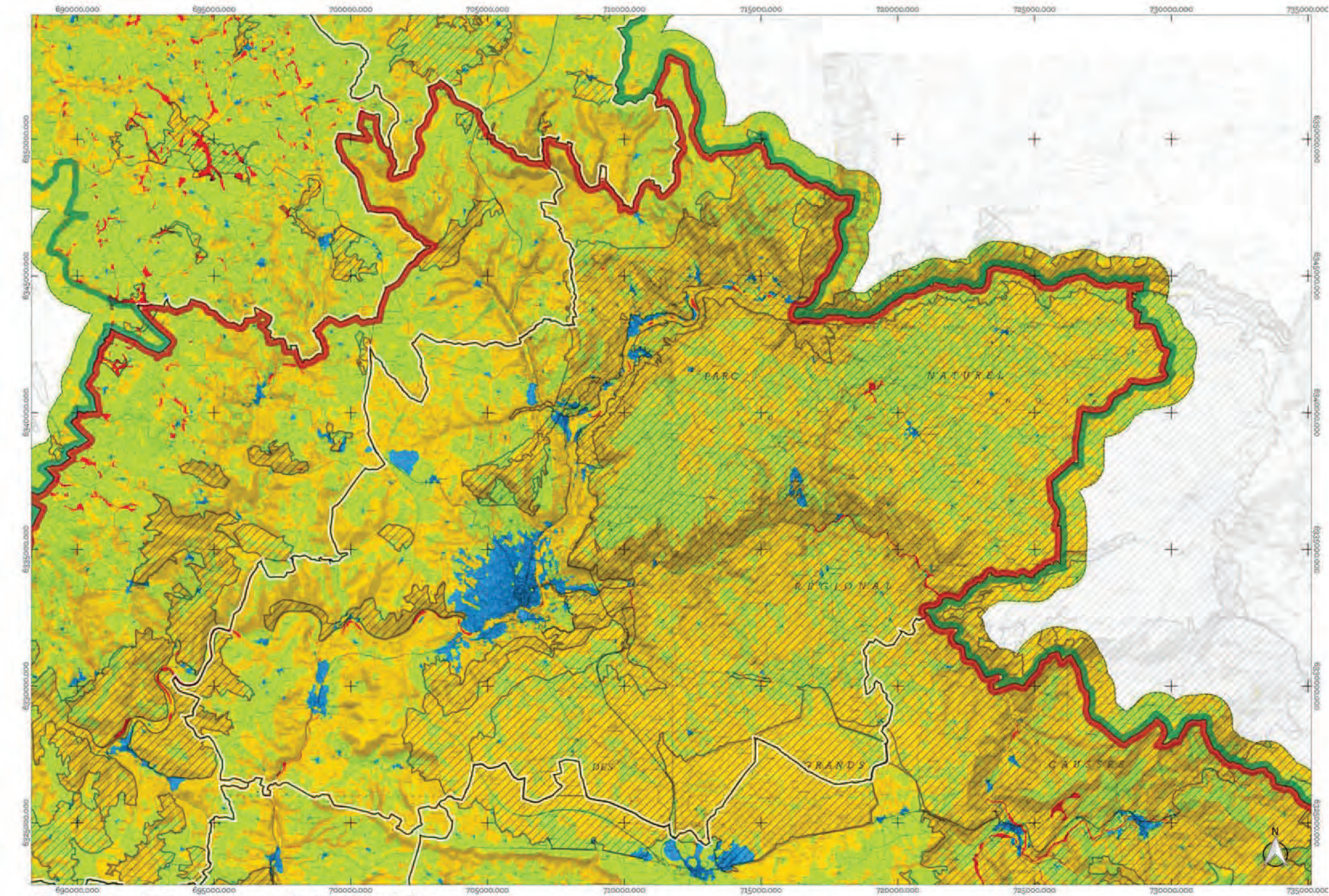

Atlas des niveaux d'enjeux de conservation des connectivités écologiques
CC Milau Grands Causses

Atlas de la trame des cours d'eau et des zones humides

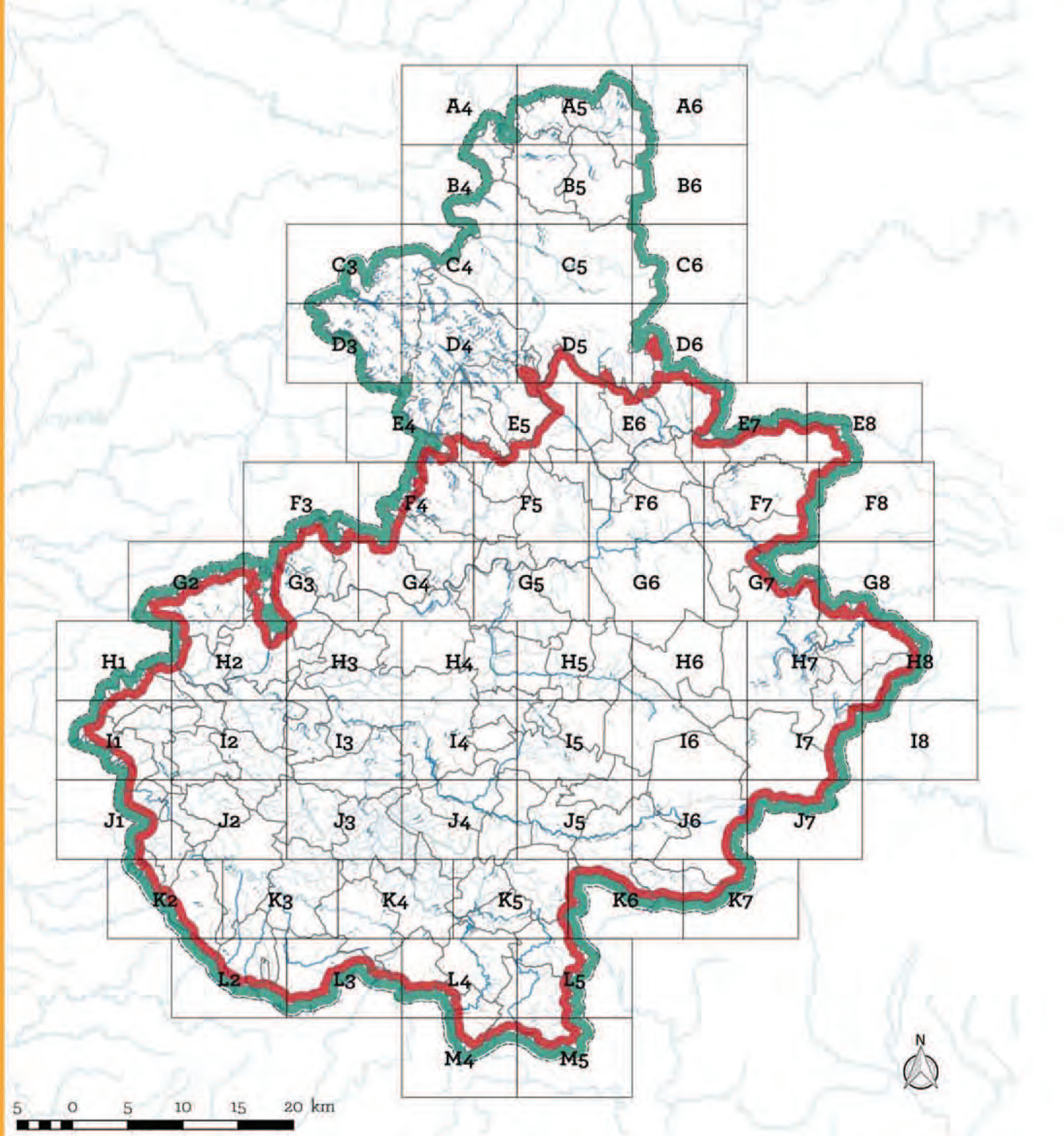

Atlas de la trame des cours d'eau et des milieux humides du Parc naturel régional des Grands Causses

Légende

Obstacles (SRCE)

Obstacle ponctuel

Obstacle aquatique (ROE 2012, ONEMA)

Limites

Commune

Perimetre du SCoT

Périmètre du Parc naturel régional

Trame des milieux humides

Aires fonctionnelles pour la biodiversité (zones humides)

Réservoir de biodiversité

Réservoir de biodiversité probable

Aire de dispersion

Faible capacité de dispersion

Moyenne capacité de dispersion

Forte capacité de dispersion

Axe de déplacement préférentiel (modélisation)

Enjeux de préservation des connectivités écologiques (Mx. humides)

Point de vigilance / infrastructures

Fort

Modéré

Faible

Aire de vigilance / urbanisation

Forte

Assez Forte

Modérée

SecteurA_Preserver_ZH_Synthese

Trame des milieux aquatiques (cours d'eau)

Aires fonctionnelles pour la biodiversité (cours d'eau)

Réservoir de biodiversité

Réservoir de biodiversité potentiel

Corridor aquatique

Enjeux de préservation des connectivités écologiques (Cours d'eau)

Référentiel des obstacles à l'écoulement (ROE v.7)

Barrage

Barrage à contreforts

Barrage en remblais

Barrage-poids

Barrage-voûte

Sous-type de barrage inconnu

Autre sous-type de barrage (préciser)

Radier

Radier de pont

Autre sous-type d'obstacle induit par un pont

Seuil en rivière

Sous-type de seuil en rivière inconnu

Autre sous-type de seuil en rivière (préciser)

Passage à gué

Grille de pisciculture

Déversoir

Buse(s)

Ouvrage détruit ou partiellement détruit (ROE v.7)

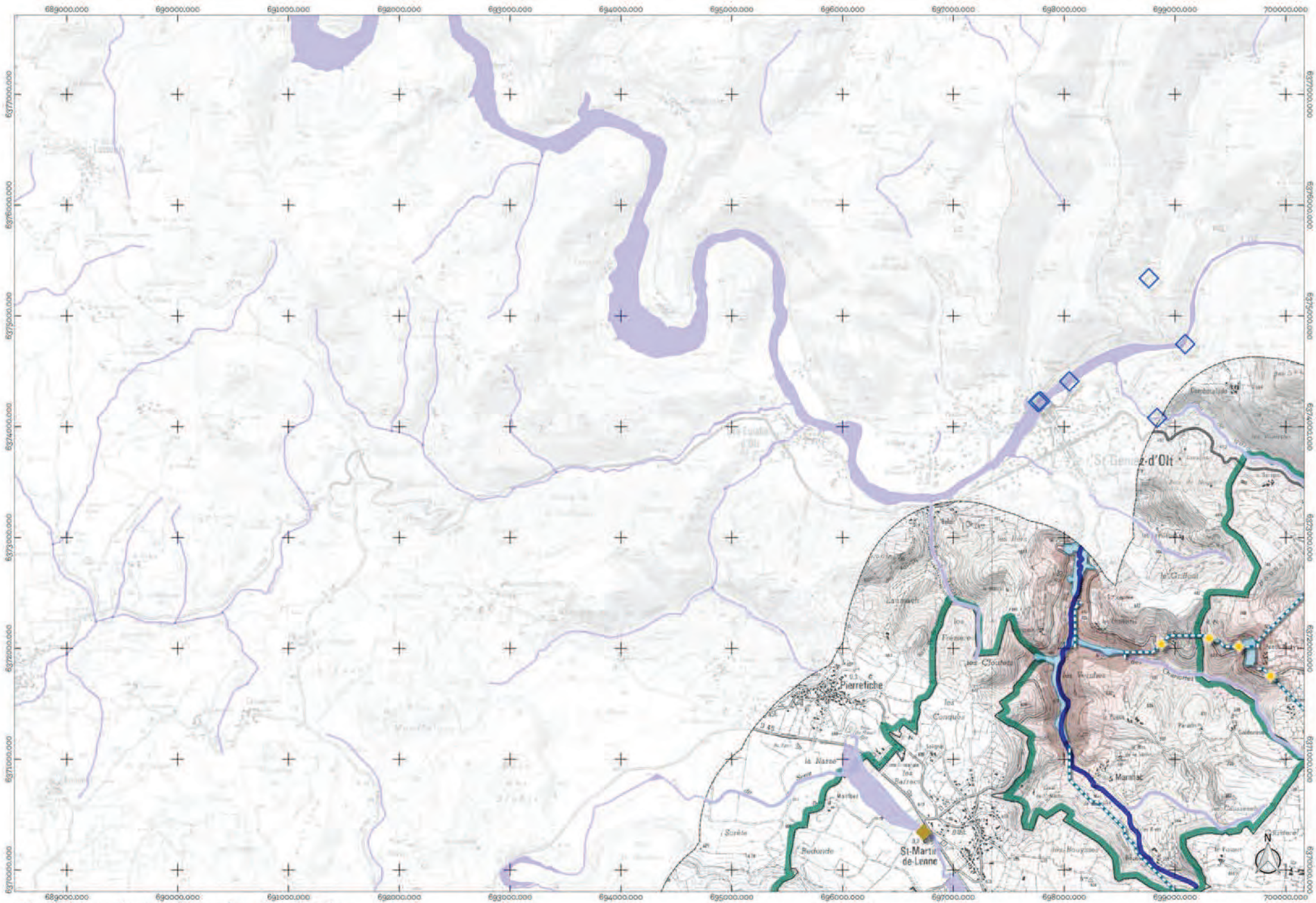

Atlas de la trame des cours d'eau et des milieux humides
Planche A4

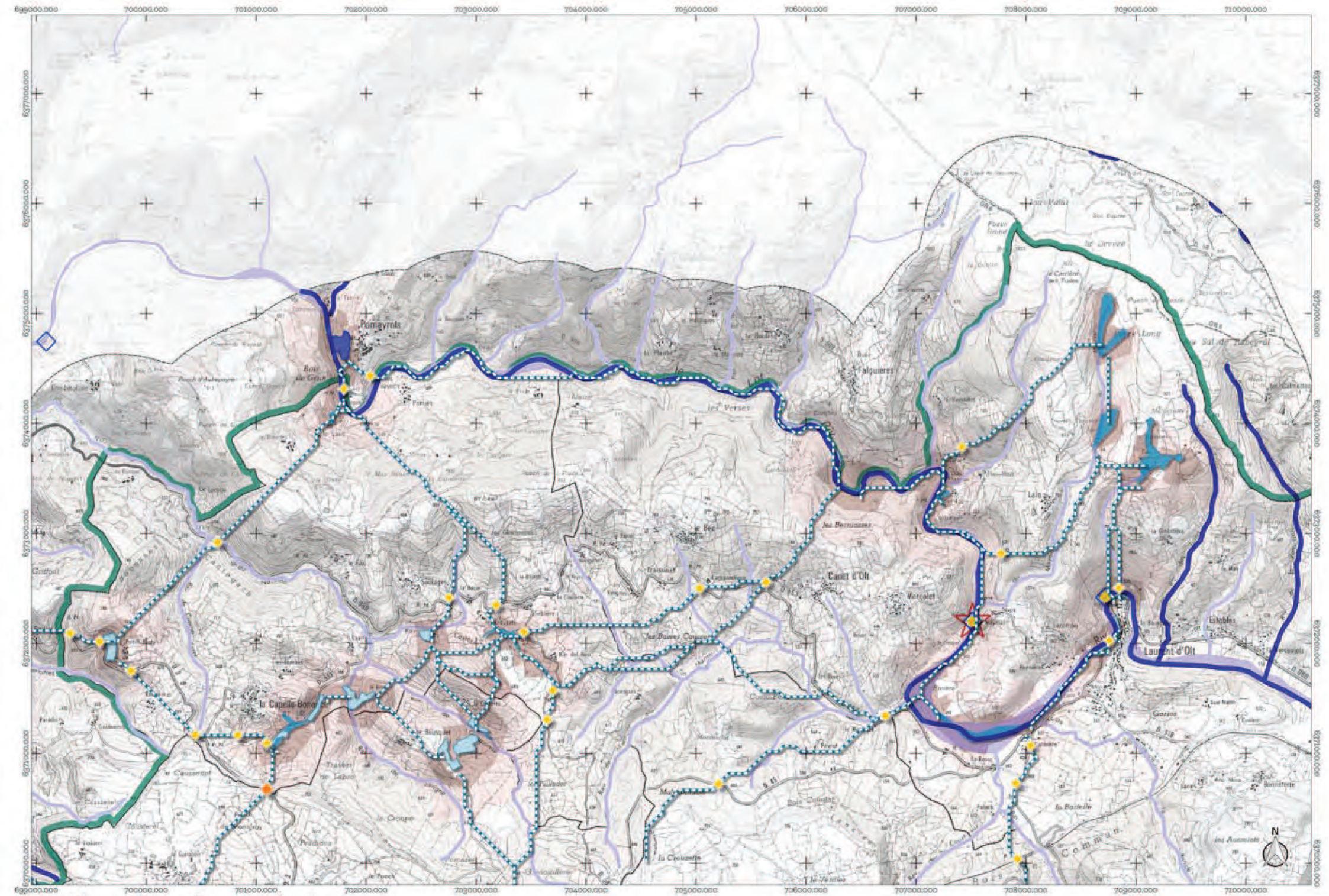

Atlas de la trame des cours d'eau et des milieux humides
Planche A5

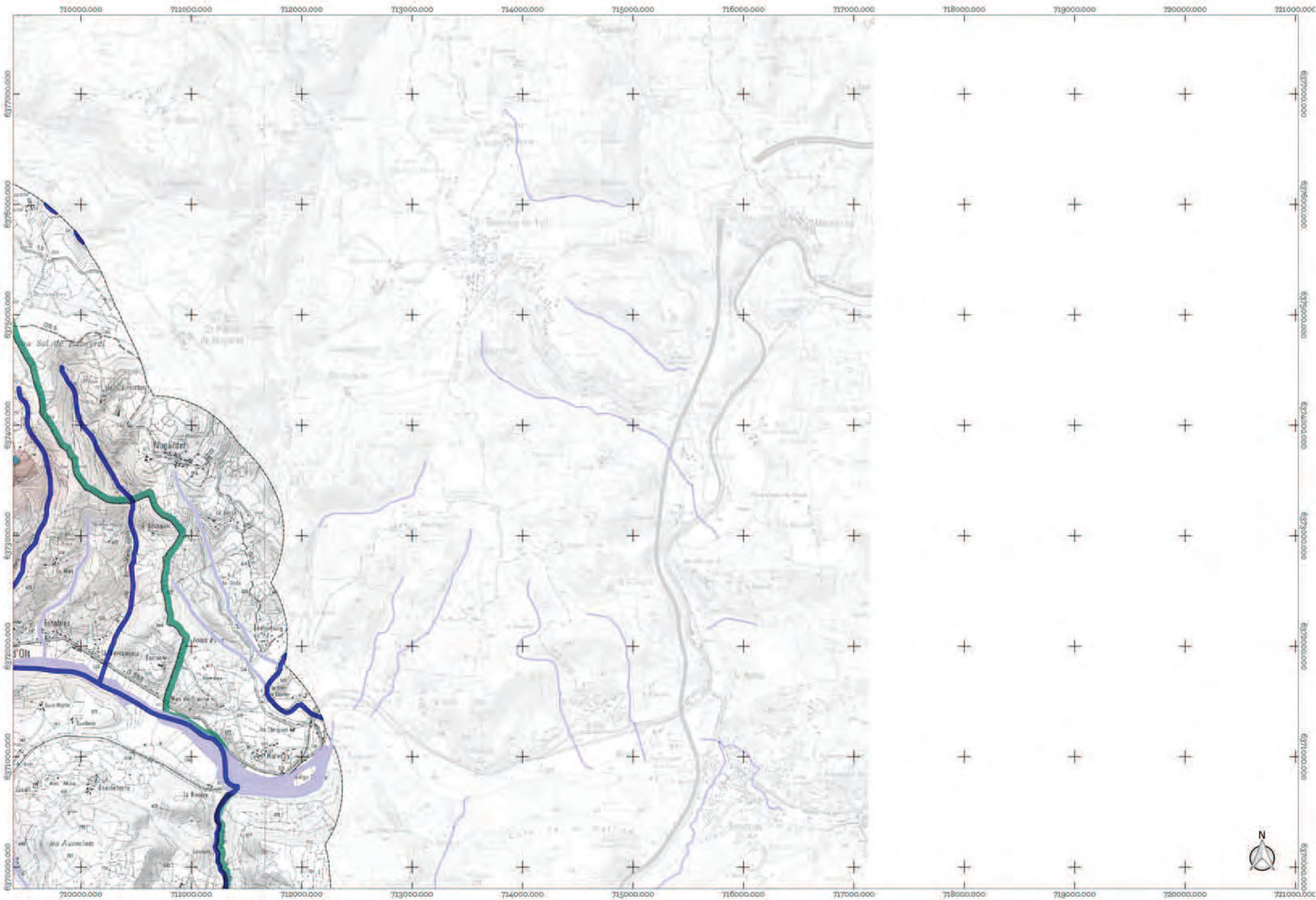

Atlas de la trame des cours d'eau et des milieux humides
Planche A6

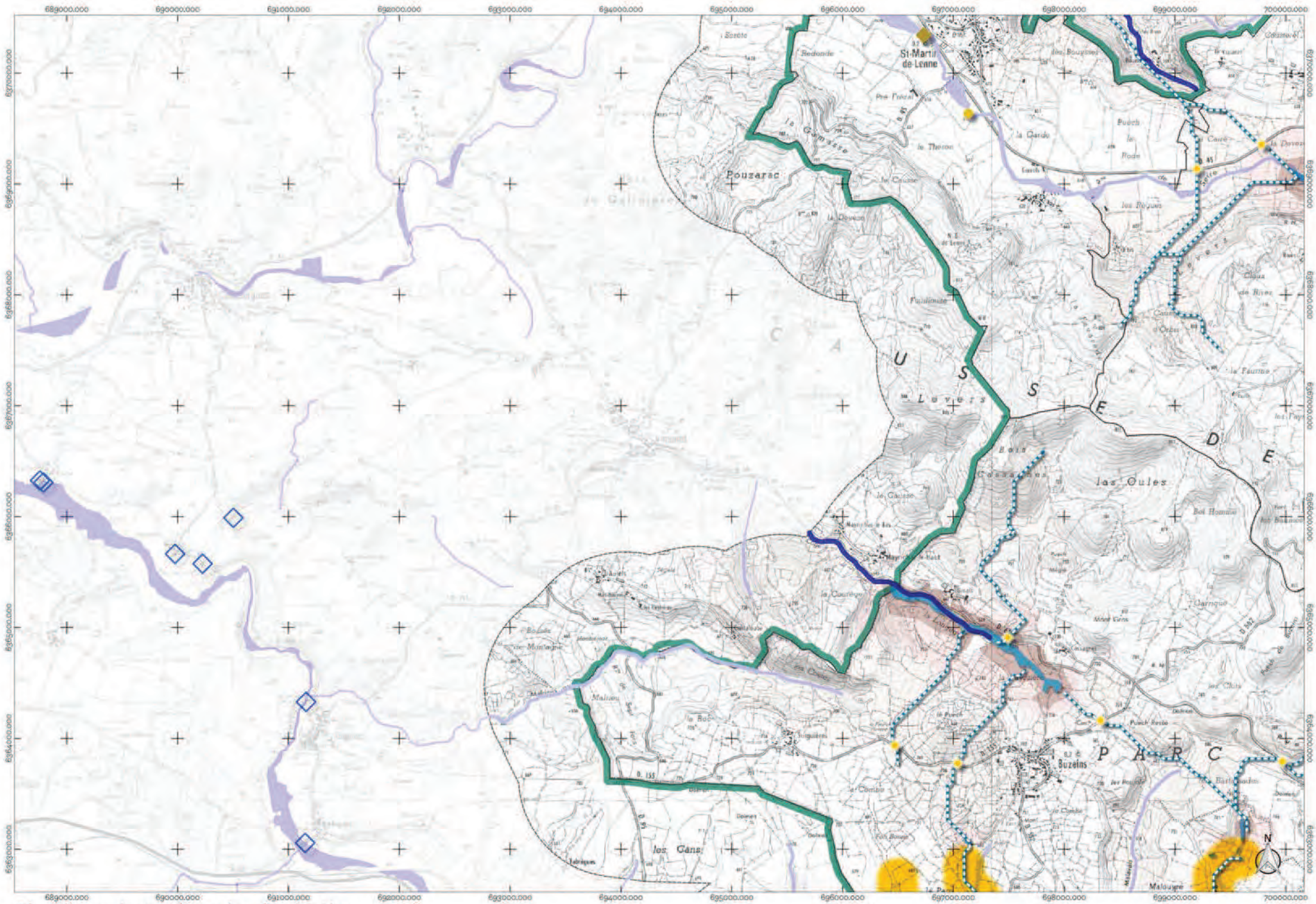

Atlas de la trame des cours d'eau et des milieux humides
Planche B4



Atlas de la trame des cours d'eau et des milieux humides
Planche B5

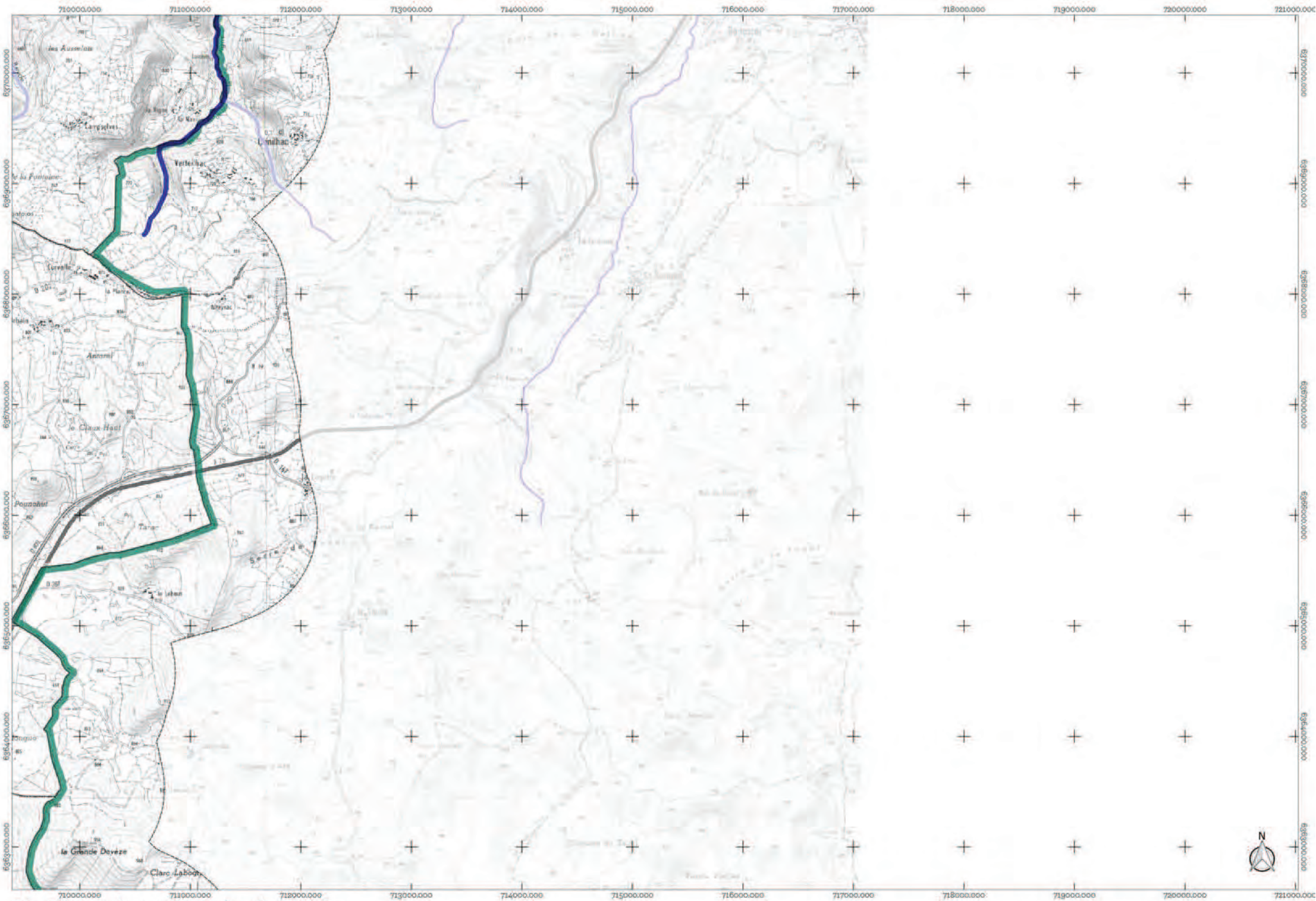

Atlas de la trame des cours d'eau et des milieux humides
Planche B6

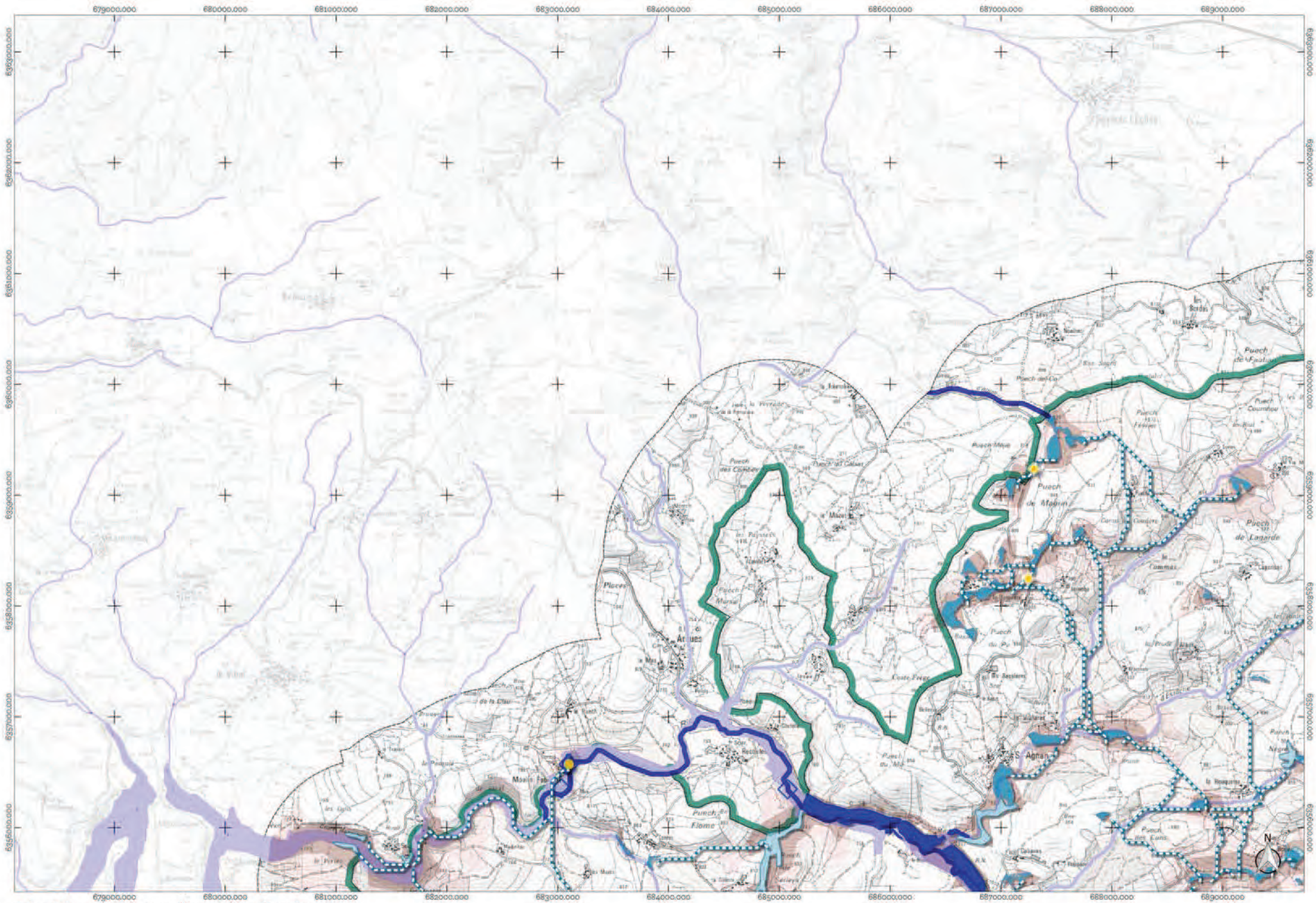
679000.000
680000.000
681000.000
682000.000
683000.000
684000.000
685000.000
686000.000
687000.000
688000.000
689000.000
6963000.000
6962000.000
6961000.000
6960000.000
6959000.000
6958000.000
6957000.000
6956000.000
6955000.000
Puech de Maguin
Puech de Lagarde
Puech de Flome
Puech des Cambes
Puech Marsal
Puech Mayo
Puech Courbier
Puech Negre
Puech des Lucs
Coste Fuego
Puech du Mas
Puech du Pic Vert
Puech de Fauzi
Puech del Calsat
Puech del Co
Puech Fabre
Puech Ferrier
Puech Ginestous
Puech Rouge
Puech Vieil
Puech Vieil Bas
Puech Vieil Haut
Puech Vieil Milieu
Puech Vieil Nord
Puech Vieil Sud
Puech Vieil Ouest
Puech Vieil Est
Puech Vieil Centre
Puech Vieil Nord-Est
Puech Vieil Nord-Ouest
Puech Vieil Sud-Est
Puech Vieil Sud-Ouest
Puech Vieil Centre-Est
Puech Vieil Centre-Ouest
Puech Vieil Nord-Est-Est
Puech Vieil Nord-Est-Ouest
Puech Vieil Sud-Est-Est
Puech Vieil Sud-Est-Ouest
Puech Vieil Centre-Est-Est
Puech Vieil Centre-Est-Ouest
Puech Vieil Nord-Est-Est-Est
Puech Vieil Nord-Est-Est-Ouest
Puech Vieil Sud-Est-Est-Est
Puech Vieil Sud-Est-Est-Ouest
Puech Vieil Centre-Est-Est-Est
Puech Vieil Centre-Est-Est-Ouest
Puech Vieil Nord-Est-Est-Est-Est
Puech Vieil Nord-Est-Est-Est-Ouest
Puech Vieil Sud-Est-Est-Est-Est
Puech Vieil Sud-Est-Est-Est-Ouest
Puech Vieil Centre-Est-Est-Est-Est
Puech Vieil Centre-Est-Est-Est-Ouest
Puech Vieil Nord-Est-Est-Est-Est-Est
Puech Vieil Nord-Est-Est-Est-Est-Ouest
Puech Vieil Sud-Est-Est-Est-Est-Est
Puech Vieil Sud-Est-Est-Est-Est-Ouest
Puech Vieil Centre-Est-Est-Est-Est-Est
Puech Vieil Centre-Est-Est-Est-Est-Ouest
Puech Vieil Nord-Est-Est-Est-Est-Est-Est
Puech Vieil Nord-Est-Est-Est-Est-Est-Ouest
Puech Vieil Sud-Est-Est-Est-Est-Est-Est
Puech Vieil Sud-Est-Est-Est-Est-Est-Ouest
Puech Vieil Centre-Est-Est-Est-Est-Est-Est
Puech Vieil Centre-Est-Est-Est-Est-Est-Ouest
Puech Vieil Nord-Est-Est-Est-Est-Est-Est-Est
Puech Vieil Nord-Est-Est-Est-Est-Est-Est-Ouest
Puech Vieil Sud-Est-Est-Est-Est-Est-Est-Est
Puech Vieil Sud-Est-Est-Est-Est-Est-Est-Ouest
Puech Vieil Centre-Est-Est-Est-Est-Est-Est-Est
Puech Vieil Centre-Est-Est-Est-Est-Est-Est-Ouest
Puech Vieil Nord-Est-Est-Est-Est-Est-Est-Est-Est
Puech Vieil Nord-Est-Est-Est-Est-Est-Est-Est-Ouest
Puech Vieil Sud-Est-Est-Est-Est-Est-Est-Est-Est
Puech Vieil Sud-Est-Est-Est-Est-Est-Est-Est-Ouest
Puech Vieil Centre-Est-Est-Est-Est-Est-Est-Est-Est
Puech Vieil Centre-Est-Est-Est-Est-Est-Est-Est-Ouest
Puech Vieil Nord-Est-Est-Est-Est-Est-Est-Est-Est-Est
Puech Vieil Nord-Est-Est-Est-Est-Est-Est-Est-Est-Ouest
Puech Vieil Sud-Est-Est-Est-Est-Est-Est-Est-Est-Est
Puech Vieil Sud-Est-Est-Est-Est-Est-Est-Est-Est-Ouest
Puech Vieil Centre-Est-Est-Est-Est-Est-Est-Est-Est-Est
Puech Vieil Centre-Est-Est-Est-Est-Est-Est-Est-Est-Ouest
Puech Vieil Nord-Est-Est-Est-Est-Est-Est-Est-Est-Est-Est
Puech Vieil Nord-Est-Est-Est-Est-Est-Est-Est-Est-Est-Ouest
Puech Vieil Sud-Est-Est-Est-Est-Est-Est-Est-Est-Est-Est
Puech Vieil Sud-Est-Est-Est-Est-Est-Est-Est-Est-Est-Ouest
Puech Vieil Centre-Est-Est-Est-Est-Est-Est-Est-Est-Est-Est
Puech Vieil Centre-Est-Est-Est-Est-Est-Est-Est-Est-Est-Ouest
Puech Vieil Nord-Est-Est-Est-Est-Est-Est-Est-Est-Est-Est-Est
Puech Vieil Nord-Est-Est-Est-Est-Est-Est-Est-Est-Est-Est-Ouest
Puech Vieil Sud-Est-Est-Est-Est-Est-Est-Est-Est-Est-Est-Est
Puech Vieil Sud-Est-Est-Est-Est-Est-Est-Est-Est-Est-Est-Ouest
Puech Vieil Centre-Est-Est-Est-Est-Est-Est-Est-Est-Est-Est-Est
Puech Vieil Centre-Est-Est-Est-Est-Est-Est-Est-Est-Est-Est-Ouest
Puech Vieil Nord-Est-Est-Est-Est-Est-Est-Est-Est-Est-Est-Est-Est
Puech Vieil Nord-Est-Est-Est-Est-Est-Est-Est-Est-Est-Est-Est-Ouest
Puech Vieil Sud-Est-Est-Est-Est-Est-Est-Est-Est-Est-Est-Est-Est
Puech Vieil Sud-Est-Est-Est-Est-Est-Est-Est-Est-Est-Est-Est-Ouest
Puech Vieil Centre-Est-Est-Est-Est-Est-Est-Est-Est-Est-Est-Est-Est
Puech Vieil Centre-Est-Est-Est-Est-Est-Est-Est-Est-Est-Est-Est-Ouest
Puech Vieil Nord-Est-Est-Est-Est-Est-Est-Est-Est-Est-Est-Est-Est-Est
Puech Vieil Nord-Est-Est-Est-Est-Est-Est-Est-Est-Est-Est-Est-Est-Ouest
Puech Vieil Sud-Est-Est-Est-Est-Est-Est-Est-Est-Est-Est-Est-Est-Est
Puech Vieil Sud-Est-Est-Est-Est-Est-Est-Est-Est-Est-Est-Est-Est-Ouest
Puech Vieil Centre-Est-Est-Est-Est-Est-Est-Est-Est-Est-Est-Est-Est-Est
Puech Vieil Centre-Est-Est-Est-Est-Est-Est-Est-Est-Est-Est-Est-Est-Ouest
Puech Vieil Nord-Est-Est-Est-Est-Est-Est-Est-Est-Est-Est-Est-Est-Est-Est
Puech Vieil Nord-Est-Est-Est-Est-Est-Est-Est-Est-Est-Est-Est-Est-Est-Ouest
Puech Vieil Sud-Est-Est-Est-Est-Est-Est-Est-Est-Est-Est-Est-Est-Est-Est
Puech Vieil Sud-Est-Est-Est-Est-Est-Est-Est-Est-Est-Est-Est-Est-Est-Ouest
Puech Vieil Centre-Est-Est-Est-Est-Est-Est-Est-Est-Est-Est-Est-Est-Est-Est
Puech Vieil Centre-Est-Est-Est-Est-Est-Est-Est-Est-Est-Est-Est-Est-Est-Ouest
Puech Vieil Nord-Est-Est-Est-Est-Est-Est-Est-Est-Est-Est-Est-Est-Est-Est-Est
Puech Vieil Nord-Est-Est-Est-Est-Est-Est-Est-Est-Est-Est-Est-Est-Est-Est-Ouest
Puech Vieil Sud-Est-Est-Est-Est-Est-Est-Est-Est-Est-Est-Est-Est-Est-Est-Est
Puech Vieil Sud-Est-Est-Est-Est-Est-Est-Est-Est-Est-Est-Est-Est-Est-Est-Ouest
Puech Vieil Centre-Est-Est-Est-Est-Est-Est-Est-Est-Est-Est-Est-Est-Est-Est-Est
Puech Vieil Centre-Est-Est-Est-Est-Est-Est-Est-Est-Est-Est-Est-Est-Est-Est-Ouest
Puech Vieil Nord-Est-Est-Est-Est-Est-Est-Est-Est-Est-Est-Est-Est-Est-Est-Est-Est
Puech Vieil Nord-Est-Est-Est-Est-Est-Est-Est-Est-Est-Est-Est-Est-Est-Est-Est-Ouest
Puech Vieil Sud-Est-Est-Est-Est-Est-Est-Est-Est-Est-Est-Est-Est-Est-Est-Est-Est
Puech Vieil Sud-Est-Est-Est-Est-Est-Est-Est-Est-Est-Est-Est-Est-Est-Est-Est-Ouest
Puech Vieil Centre-Est-Est-Est-Est-Est-Est-Est-Est-Est-Est-Est-Est-Est-Est-Est-Est
Puech Vieil Centre-Est-Est-Est-Est-Est-Est-Est-Est-Est-Est-Est-Est-Est-Est-Est-Ouest
Puech Vieil Nord-Est-Est-Est-Est-Est-Est-Est-Est-Est-Est-Est-Est-Est-Est-Est-Est-Est
Puech Vieil Nord-Est-Est-Est-Est-Est-Est-Est-Est-Est-Est-Est-Est-Est-Est-Est-Est-Ouest
Puech Vieil Sud-Est-Est-Est-Est-Est-Est-Est-Est-Est-Est-Est-Est-Est-Est-Est-Est-Est
Puech Vieil Sud-Est-Est-Est-Est-Est-Est-Est-Est-Est-Est-Est-Est-Est-Est-Est-Est-Ouest
Puech Vieil Centre-Est-Est-Est-Est-Est-Est-Est-Est-Est-Est-Est-Est-Est-Est-Est-Est-Est
Puech Vieil Centre-Est-Est-Est-Est-Est-Est-Est-Est-Est-Est-Est-Est-Est-Est-Est-Est-Ouest
Puech Vieil Nord-Est-Est-Est-Est-Est-Est-Est-Est-Est-Est-Est-Est-Est-Est-Est-Est-Est-Est
Puech Vieil Nord-Est-Est-Est-Est-Est-Est-Est-Est-Est-Est-Est-Est-Est-Est-Est-Est-Est-Ouest
Puech Vieil Sud-Est-Est-Est-Est-Est-Est-Est-Est-Est-Est-Est-Est-Est-Est-Est-Est-Est-Est
Puech Vieil Sud-Est-Est-Est-Est-Est-Est-Est-Est-Est-Est-Est-Est-Est-Est-Est-Est-Est-Ouest
Puech Vieil Centre-Est-Est-Est-Est-Est-Est-Est-Est-Est-Est-Est-Est-Est-Est-Est-Est-Est-Est
Puech Vieil Centre-Est-Est-Est-Est-Est-Est-Est-Est-Est-Est-Est-Est-Est-Est-Est-Est-Est-Ouest
Puech Vieil Nord-Est-Est-Est-Est-Est-Est-Est-Est-Est-Est-Est-Est-Est-Est-Est-Est-Est-Est-Est
Puech Vieil Nord-Est-Est-Est-Est-Est-Est-Est-Est-Est-Est-Est-Est-Est-Est-Est-Est-Est-Est-Ouest
Puech Vieil Sud-Est-Est-Est-Est-Est-Est-Est-Est-Est-Est-Est-Est-Est-Est-Est-Est-Est-Est-Est
Puech Vieil Sud-Est-Est-Est-Est-Est-Est-Est-Est-Est-Est-Est-Est-Est-Est-Est-Est-Est-Est-Ouest
Puech Vieil Centre-Est-Est-Est-Est-Est-Est-Est-Est-Est-Est-Est-Est-Est-Est-Est-Est-Est-Est-Est
Puech Vieil Centre-Est-Est-Est-Est-Est-Est-Est-Est-Est-Est-Est-Est-Est-Est-Est-Est-Est-Est-Ouest
Puech Vieil Nord-Est-Est-Est-Est-Est-Est-Est-Est-Est-Est-Est-Est-Est-Est-Est-Est-Est-Est-Est-Est
Puech Vieil Nord-Est-Est-Est-Est-Est-Est-Est-Est-Est-Est-Est-Est-Est-Est-Est-Est-Est-Est-Est-Ouest
Puech Vieil Sud-Est-Est-Est-Est-Est-Est-Est-Est-Est-Est-Est-Est-Est-Est-Est-Est-Est-Est-Est-Est
Puech Vieil Sud-Est-Est-Est-Est-Est-Est-Est-Est-Est-Est-Est-Est-Est-Est-Est-Est-Est-Est-Est-Ouest
Puech Vieil Centre-Est-Est-Est-Est-Est-Est-Est-Est-Est-Est-Est-Est-Est-Est-Est-Est-Est-Est-Est-Est
Puech Vieil Centre-Est-Est-Est-Est-Est-Est-Est-Est-Est-Est-Est-Est-Est-Est-Est-Est-Est-Est-Est-Ouest
Puech Vieil Nord-Est-Est-Est-Est-Est-Est-Est-Est-Est-Est-Est-Est-Est-Est-Est-Est-Est-Est-Est-Est-Est
Puech Vieil Nord-Est-Est-Est-Est-Est-Est-Est-Est-Est-Est-Est-Est-Est-Est-Est-Est-Est-Est-Est-Est-Ouest
Puech Vieil Sud-Est-Est-Est-Est-Est-Est-Est-Est-Est-Est-Est-Est-Est-Est-Est-Est-Est-Est-Est-Est-Est
Puech Vieil Sud-Est-Est-Est-Est-Est-Est-Est-Est-Est-Est-Est-Est-Est-Est-Est-Est-Est-Est-Est-Est-Ouest
Puech Vieil Centre-Est-Est-Est-Est-Est-Est-Est-Est-Est-Est-Est-Est-Est-Est-Est-Est-Est-Est-Est-Est-Est
Puech Vieil Centre-Est-Est-Est-Est-Est-Est-Est-Est-Est-Est-Est-Est-Est-Est-Est-Est-Est-Est-Est-Est-Ouest
Puech Vieil Nord-Est-Est-Est-Est-Est-Est-Est-Est-Est-Est-Est-Est-Est-Est-Est-Est-Est-Est-Est-Est-Est-Est
Puech Vieil Nord-Est-Est-Est-Est-Est-Est-Est-Est-Est-Est-Est-Est-Est-Est-Est-Est-Est-Est-Est-Est-Est-Ouest
Puech Vieil Sud-Est-Est-Est-Est-Est-Est-Est-Est-Est-Est-Est-Est-Est-Est-Est-Est-Est-Est-Est-Est-Est-Est
Puech Vieil Sud-Est-Est-Est-Est-Est-Est-Est-Est-Est-Est-Est-Est-Est-Est-Est-Est-Est-Est-Est-Est-Est-Ouest
Puech Vieil Centre-Est-Est-Est-Est-Est-Est-Est-Est-Est-Est-Est-Est-Est-Est-Est-Est-Est-Est-Est-Est-Est-Est
Puech Vieil Centre-Est-Est-Est-Est-Est-Est-Est-Est-Est-Est-Est-Est-Est-Est-Est-Est-Est-Est-Est-Est-Est-Ouest
Puech Vieil Nord-Est-Est-Est-Est-Est-Est-Est-Est-Est-Est-Est-Est-Est-Est-Est-Est-Est-Est-Est-Est-Est-Est-Est
Puech Vieil Nord-Est-Est-Est-Est-Est-Est-Est-Est-Est-Est-Est-Est-Est-Est-Est-Est-Est-Est-Est-Est-Est-Est-Ouest
Puech Vieil Sud-Est-Est-Est-Est-Est-Est-Est-Est-Est-Est-Est-Est-Est-Est-Est-Est-Est-Est-Est-Est-Est-Est-Est
Puech Vieil Sud-Est-Est-Est-Est-Est-Est-Est-Est-Est-Est-Est-Est-Est-Est-Est-Est-Est-Est-Est-Est-Est-Est-Ouest
Puech Vieil Centre-Est-Est-Est-Est-Est-Est-Est-Est-Est-Est-Est-Est-Est-Est-Est-Est-Est-Est-Est-Est-Est-Est-Est
Puech Vieil Centre-Est-Est-Est-Est-Est-Est-Est-Est-Est-Est-Est-Est-Est-Est-Est-Est-Est-Est-Est-Est-Est-Est-Ouest
Puech Vieil Nord-Est-Est-Est-Est-Est-Est-Est-Est-Est-Est-Est-Est-Est-Est-Est-Est-Est-Est-Est-Est-Est-Est-Est-Est
Puech Vieil Nord-Est-Est-Est-Est-Est-Est-Est-Est-Est-Est-Est-Est-Est-Est-Est-Est-Est-Est-Est-Est-Est-Est-Est-Ouest
Puech Vieil Sud-Est-Est-Est-Est-Est-Est-Est-Est-Est-Est-Est-Est-Est-Est-Est-Est-Est-Est-Est-Est-Est-Est-Est-Est
Puech Vieil Sud-Est-Est-Est-Est-Est-Est-Est-Est-Est-Est-Est-Est-Est-Est-Est-Est-Est-Est-Est-Est-Est-Est-Est-Ouest
Puech Vieil Centre-Est-Est-Est-Est-Est-Est-Est-Est-Est-Est-Est-Est-Est-Est-Est-Est-Est-Est-Est-Est-Est-Est-Est-Est
Puech Vieil Centre-Est-Est-Est-Est-Est-Est-Est-Est-Est-Est-Est-Est-Est-Est-Est-Est-Est-Est-Est-Est-Est-Est-Est-Ouest
Puech Vieil Nord-Est-Est-Est-Est-Est-Est-Est-Est-Est-Est-Est-Est-Est-Est-Est-Est-Est-Est-Est-Est-Est-Est-Est-Est-Est
Puech Vieil Nord-Est-Est-Est-Est-Est-Est-Est-Est-Est-Est-Est-Est-Est-Est-Est-Est-Est-Est-Est-Est-Est-Est-Est-Est-Ouest
Puech Vieil Sud-Est-Est-Est-Est-Est-Est-Est-Est-Est-Est-Est-Est-Est-Est-Est-Est-Est-Est-Est-Est-Est-Est-Est-Est-Est
Puech Vieil Sud-Est-Est-Est-Est-Est-Est-Est-Est-Est-Est-Est-Est-Est-Est-Est-Est-Est-Est-Est-Est-Est-Est-Est-Est-Ouest
Puech Vieil Centre-Est-Est-Est-Est-Est-Est-Est-Est-Est-Est-Est-Est-Est-Est-Est-Est-Est-Est-Est-Est-Est-Est-Est-Est-Est
Puech Vieil Centre-Est-Est-Est-Est-Est-Est-Est-Est-Est-Est-Est-Est-Est-Est-Est-Est-Est-Est-Est-Est-Est-Est-Est-Est-Ouest
Puech Vieil Nord-Est-Est-Est-Est-Est-Est-Est-Est-Est-Est-Est-Est-Est-Est-Est-Est-Est-Est-Est-Est-Est-Est-Est-Est-Est-Est
Puech Vieil Nord-Est-Est-Est-Est-Est-Est-Est-Est-Est-Est-Est-Est-Est-Est-Est-Est-Est-Est-Est-Est-Est-Est-Est-Est-Est-Ouest
Puech Vieil Sud-Est-Est-Est-Est-Est-Est-Est-Est-Est-Est-Est-Est-Est-Est-Est-Est-Est-Est-Est-Est-Est-Est-Est-Est-Est-Est
Puech Vieil Sud-Est-Est-Est-Est-Est-Est-Est-Est-Est-Est-Est-Est-Est-Est-Est-Est-Est-Est-Est-Est-Est-Est-Est-Est-Est-Ouest
Puech Vieil Centre-Est-Est-Est-Est-Est-Est-Est-Est-Est-Est-Est-Est-Est-Est-Est-Est-Est-Est-Est-Est-Est-Est-Est-Est-Est-Est
Puech Vieil Centre-Est-Est-Est-Est-Est-Est-Est-Est-Est-Est-Est-Est-Est-Est-Est-Est-Est-Est-Est-Est-Est-Est-Est-Est-Est-Ouest
Puech Vieil Nord-Est-Est-Est-Est-Est-Est-Est-Est-Est-Est-Est-Est-Est-Est-Est-Est-Est-Est-Est-Est-Est-Est-Est-Est-Est-Est-Est
Puech Vieil Nord-Est-Est-Est-Est-Est-Est-Est-Est-Est-Est-Est-Est-Est-Est-Est-Est-Est-Est-Est-Est-Est-Est-Est-Est-Est-Est-Ouest
Puech Vieil Sud-Est-Est-Est-Est-Est-Est-Est-Est-Est-Est-Est-Est-Est-Est-Est-Est-Est-Est-Est-Est-Est-Est-Est-Est-Est-Est-Est
Puech Vieil Sud-Est-Est-Est-Est-Est-Est-Est-Est-Est-Est-Est-Est-Est-Est-Est-Est-Est-Est-Est-Est-Est-Est-Est-Est-Est-Est-Ouest
Puech Vieil Centre-Est-Est-Est-Est-Est-Est-Est-Est-Est-Est-Est-Est-Est-Est-Est-Est-Est-Est-Est-Est-Est-Est-Est-Est-Est-Est-Est
Puech Vieil Centre-Est-Est-Est-Est-Est-Est-Est-Est-Est-Est-Est-Est-Est-Est-Est-Est-Est-Est-Est-Est-Est-Est-Est-Est-Est-Est-Ouest
Puech Vieil Nord-Est-Est-Est-Est-Est-Est-Est-Est-Est-Est-Est-Est-Est-Est-Est-Est-Est-Est-Est-Est-Est-Est-Est-Est-Est-Est-Est-Est
Puech Vieil Nord-Est-Est-Est-Est-Est-Est-Est-Est-Est-Est-Est-Est-Est-Est-Est-Est-Est-Est-Est-Est-Est-Est-Est-Est-Est-Est-Est-Ouest
Puech Vieil Sud-Est-Est-Est-Est-Est-Est-Est-Est-Est-Est-Est-Est-Est-Est-Est-Est-Est-Est-Est-Est-Est-Est-Est-Est-Est-Est-Est-Est
Puech Vieil Sud-Est-Est-Est-Est-Est-Est-Est-Est-Est-Est-Est-Est-Est-Est-Est-Est-Est-Est-Est-Est-Est-Est-Est-Est-Est-Est-Est-Ouest
Puech Vieil Centre-Est-Est-Est-Est-Est-Est-Est-Est-Est-Est-Est-Est-Est-Est-Est-Est-Est-Est-Est-Est-Est-Est-Est-Est-Est-Est-Est-Est
Puech Vieil Centre-Est-Est-Est-Est-Est-Est-Est-Est-Est-Est-Est-Est-Est-Est-Est-Est-Est-Est-Est-Est-Est-Est-Est-Est-Est-Est-Est-Ouest
Puech Vieil Nord-Est-Est-Est-Est-Est-Est-Est-Est-Est-Est-Est-Est-Est-Est-Est-Est-Est-Est-Est-Est-Est-Est-Est-Est-Est-Est-Est-Est-Est
Puech Vieil Nord-Est-Est-Est-Est-Est-Est-Est-Est-Est-Est-Est-Est-Est-Est-Est-Est-Est-Est-Est-Est-Est-Est-Est-Est-Est-Est-Est-Est-Ouest
Puech Vieil Sud-Est-Est-Est-Est-Est-Est-Est-Est-Est-Est-Est-Est-Est-Est-Est-Est-Est-Est-Est-Est-Est-Est-Est-Est-Est-Est-Est-Est-Est
Puech Vieil Sud-Est-Est-Est-Est-Est-Est-Est-Est-Est-Est-Est-Est-Est-Est-Est-Est-Est-Est-Est-Est-Est-Est-Est-Est-Est-Est-Est-Est-Ouest
Puech Vieil Centre-Est-Est-Est-Est-Est-Est-Est-Est-Est-Est-Est-Est-Est-Est-Est-Est-Est-Est-Est-Est-Est-Est-Est-Est-Est-Est-Est-Est-Est
Puech Vieil Centre-Est-Est-Est-Est-Est-Est-Est-Est-Est-Est-Est-Est-Est-Est-Est-Est-Est-Est-Est-Est-Est-Est-Est-Est-Est-Est-Est-Est-Ouest
Puech Vieil Nord-Est-Est-Est-Est-Est-Est-Est-Est-Est-Est-Est-Est-Est-Est-Est-Est-Est-Est-Est-Est-Est-Est-Est-Est-Est-Est-Est-Est-Est-Est
Puech Vieil Nord-Est-Est-Est-Est-Est-Est-Est-Est-Est-Est-Est-Est-Est-Est-Est-Est-Est-Est-Est-Est-Est-Est-Est-Est-Est-Est-Est-Est-Est-Ouest
Puech Vieil Sud-Est-Est-Est-Est-Est-Est-Est-Est-Est-Est-Est-Est-Est-Est-Est-Est-Est-Est-Est-Est-Est-Est-Est-Est-Est-Est-Est-Est-Est-Est
Puech Vieil Sud-Est-Est-Est-Est-Est-Est-Est-Est-Est-Est-Est-Est-Est-Est-Est-Est-Est-Est-Est-Est-Est-Est-Est-Est-Est-Est-Est-Est-Est-Ouest
Puech Vieil Centre-Est-Est-Est-Est-Est-Est-Est-Est-Est-Est-Est-Est-Est-Est-Est-Est-Est-Est-Est-Est-Est-Est-Est-Est-Est-Est-Est-Est-Est-Est
Puech Vieil Centre-Est-Est-Est-Est-Est-Est-Est-Est-Est-Est-Est-Est-Est-Est-Est-Est-Est-Est-Est-Est-Est-Est-Est-Est-Est-Est-Est-Est-Est-Ouest
Puech Vieil Nord-Est-Est-Est-Est-Est-Est-Est-Est-Est-Est-Est-Est-Est-Est-Est-Est-Est-Est-Est-Est-Est-Est-Est-Est-Est-Est-Est-Est-Est-Est-Est
Puech Vieil Nord-Est-Est-Est-Est-Est-Est-Est-Est-Est-Est-Est-Est-Est-Est-Est-Est-Est-Est-Est-Est-Est-Est-Est-Est-Est-Est-Est-Est-Est-Est-Ouest
Puech Vieil Sud-Est-Est-Est-Est-Est-Est-Est-Est-Est-Est-Est-Est-Est-Est-Est-Est-Est-Est-Est-Est-Est-Est-Est-Est-Est-Est-Est-Est-Est-Est-Est
Puech Vieil Sud-Est-Est-Est-Est-Est-Est-Est-Est-Est-Est-Est-Est-Est-Est-Est-Est-Est-Est-Est-Est-Est-Est-Est-Est-Est-Est-Est-Est-Est-Est-Ouest
Puech Vieil Centre-Est-Est-Est-Est-Est-Est-Est-Est-Est-Est-Est-Est-Est-Est-Est-Est-Est-Est-Est-Est-Est-Est-Est-Est-Est-Est-Est-Est-Est-Est-Est
Puech Vieil Centre-Est-Est-Est-Est-Est-Est-Est-Est-Est-Est-Est-Est-Est-Est-Est-Est-Est-Est-Est-Est-Est-Est-Est-Est-Est-Est-Est-Est-Est-Est-Ouest
Puech Vieil Nord-Est-Est-Est-Est-Est-Est-Est-Est-Est-Est-Est-Est-Est-Est-Est-Est-Est-Est-Est-Est-Est-Est-Est-Est-Est-Est-Est-Est-Est-Est-Est-Est
Puech Vieil Nord-Est-Est-Est-Est-Est-Est-Est-Est-Est-Est-Est-Est-Est-Est-Est-Est-Est-Est-Est-Est-Est-Est-Est-Est-Est-Est-Est-Est-Est-Est-Est-Ouest
Puech Vieil Sud-Est-Est-Est-Est-Est-Est-Est-Est-Est-Est-Est-Est-Est-Est-Est-Est-Est-Est-Est-Est-Est-Est-Est-Est-Est-Est-Est-Est-Est-Est-Est-Est
Puech Vieil Sud-Est-Est-Est-Est-Est-Est-Est-Est-Est-Est-Est-Est-Est-Est-Est-Est-Est-Est-Est-Est-Est-Est-Est-Est-Est-Est-Est-Est-Est-Est-Est-Ouest
Puech Vieil Centre-Est-Est-Est-Est-Est-Est-Est-Est-Est-Est-Est-Est-Est-Est-Est-Est-Est-Est-Est-Est-Est-Est-Est-Est-Est-Est-Est-Est-Est-Est-Est-Est
Puech Vieil Centre-Est-Est-Est-Est-Est-Est-Est-Est-Est-Est-Est-Est-Est-Est-Est-Est-Est-Est-Est-Est-Est-Est-Est-Est-Est-Est-Est-Est-Est-Est-Est-Ouest
Puech Vieil Nord-Est-Est-Est-Est-Est-Est-Est-Est-Est-Est-Est-Est-Est-Est-Est-Est-Est-Est-Est-Est-Est-Est-Est-Est-Est-Est-Est-Est-Est-Est-Est-Est-Est
Puech Vieil Nord-Est-Est-Est-Est-Est-Est-Est-Est-Est-Est-Est-Est-Est-Est-Est-Est-Est-Est-Est-Est-Est-Est-Est-Est-Est-Est-Est-Est-Est-Est-Est-Est-Ouest
Puech Vieil Sud-Est-Est-Est-Est-Est-Est-Est-Est-Est-Est-Est-Est-Est-Est-Est-Est-Est-Est-Est-Est-Est-Est-Est-Est-Est-Est-Est-Est-Est-Est-Est-Est-Est
Puech Vieil Sud-Est-Est-Est-Est-Est-Est-Est-Est-Est-Est-Est-Est-Est-Est-Est-Est-Est-Est-Est-Est-Est-Est-Est-Est-Est-Est-Est-Est-Est-Est-Est-Est-Ouest
Puech Vieil Centre-Est-Est-Est-Est-Est-Est-Est-Est-Est-Est-Est-Est-Est-Est-Est-Est-Est-Est-Est-Est-Est-Est-Est-Est-Est-Est-Est-Est-Est-Est-Est-Est-Est
Puech Vieil Centre-Est-Est-Est-Est-Est-Est-Est-Est-Est-Est-Est-Est-Est-Est-Est-Est-Est-Est-Est-Est-Est-Est-Est-Est-Est-Est-Est-Est-Est-Est-Est-Est-Ouest
Puech Vieil Nord-Est-Est-Est-Est-Est-Est-Est-Est-Est-Est-Est-Est-Est-Est-Est-Est-Est-Est-Est-Est-Est-Est-Est-Est-Est-Est-Est-Est-Est-Est-Est-Est-Est-Est
Puech Vieil Nord-Est-Est-Est-Est-Est-Est-Est-Est-Est-Est-Est-Est-Est-Est-Est-Est-Est-Est-Est-Est-Est-Est-Est-Est-Est-Est-Est-Est-Est-Est-Est-Est-Est-Ouest
Puech Vieil Sud-Est-Est-Est-Est-Est-Est-Est-Est-Est-Est-Est-Est-Est-Est-Est-Est-Est-Est-Est-Est-Est-Est-Est-Est-Est-Est-Est-Est-Est-Est-Est-Est-Est-Est
Puech Vieil Sud-Est-Est-Est-Est-Est-Est-Est-Est-Est-Est-Est-Est-Est-Est-Est-Est-Est-Est-Est-Est-Est-Est-Est-Est-Est-Est-Est-Est-Est-Est-Est-Est-Est-Ouest
Puech Vieil Centre-Est-Est-Est-Est-Est-Est-Est-Est-Est-Est-Est-Est-Est-Est-Est-Est-Est-Est-Est-Est-Est-Est-Est-Est-Est-Est-Est-Est-Est-Est-Est-Est-Est-Est
Puech Vieil Centre-Est-Est-Est-Est-Est-Est-Est-Est-Est-Est-Est-Est-Est-Est-Est-Est-Est-Est-Est-Est-Est-Est-Est-Est-Est-Est-Est-Est-Est-Est-Est-Est-Est-Ouest
Puech Vieil Nord-Est

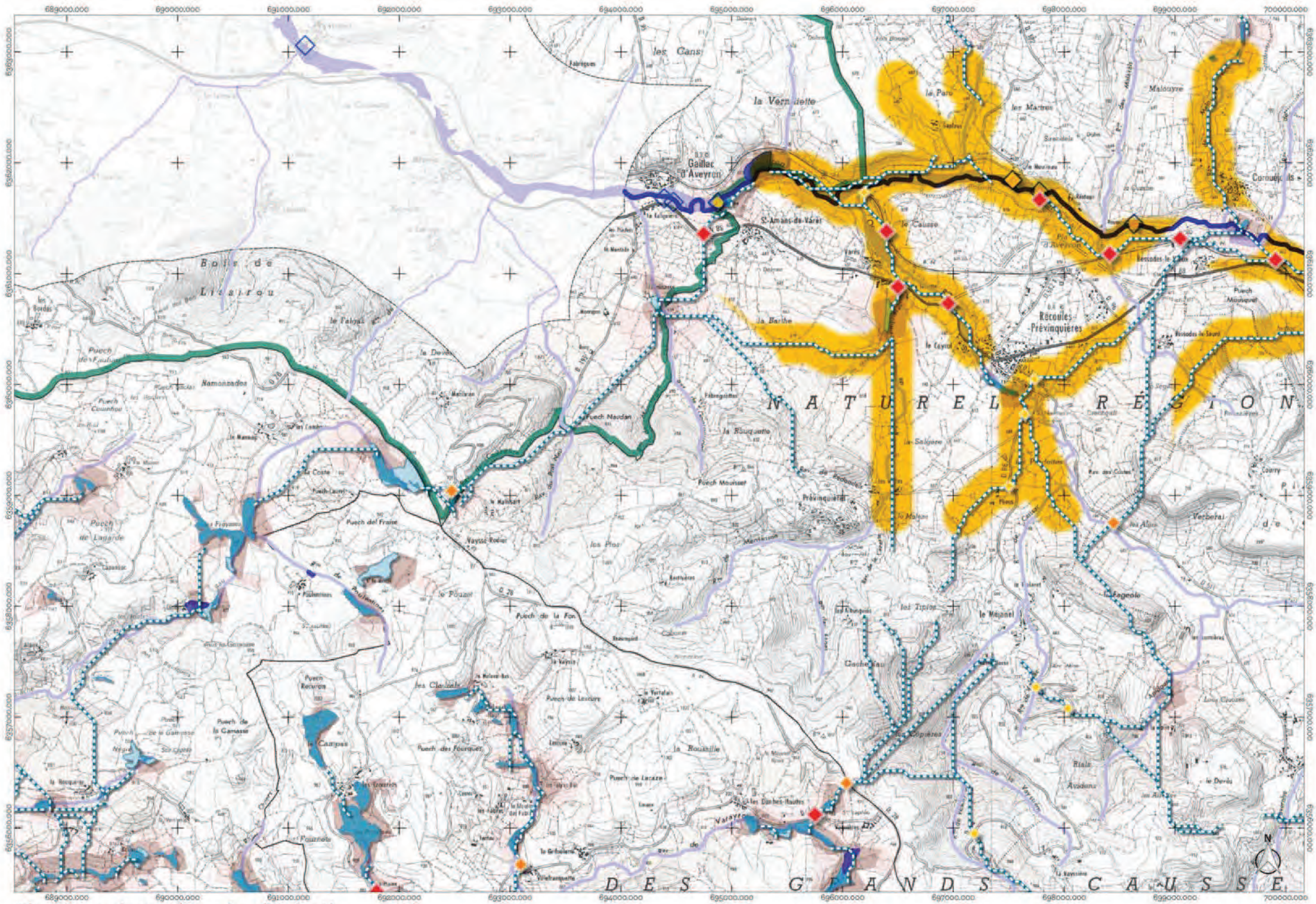
689000.000
690000.000
691000.000
692000.000
693000.000
694000.000
695000.000
696000.000
697000.000
698000.000
699000.000
700000.000
6962000.000
6961000.000
6960000.000
6959000.000
6958000.000
6957000.000
6956000.000
Gaillac d'Aveyron
St-Amans-de-Varet
Recoules-Prévinquières
Bois de Lizairou
Puech Maudan
Puech del Fraine
Vayssé Rodier
Puech de la Fon
le Pouzet
Puech de Lacaze
les Roches-Hautes
Verbérat
Fageole
le Majanel
Cayrou
Puech de la Garrasse
Puech Recuron
le Campus
les Clauzels
la Rouzille
les Tipios
Puech Mouisset
la Rouquette
la Barthe
le Causse
Carrouge
Malcayre
les Maures
la Vernhette
les Cans
Namanzados
Puech de Lagarde
Puech Countroe
Puech de Foulon
le Falgas
Puech Mouisset
Prévinquières
Recoules-le-Haut
Puech Mouisset

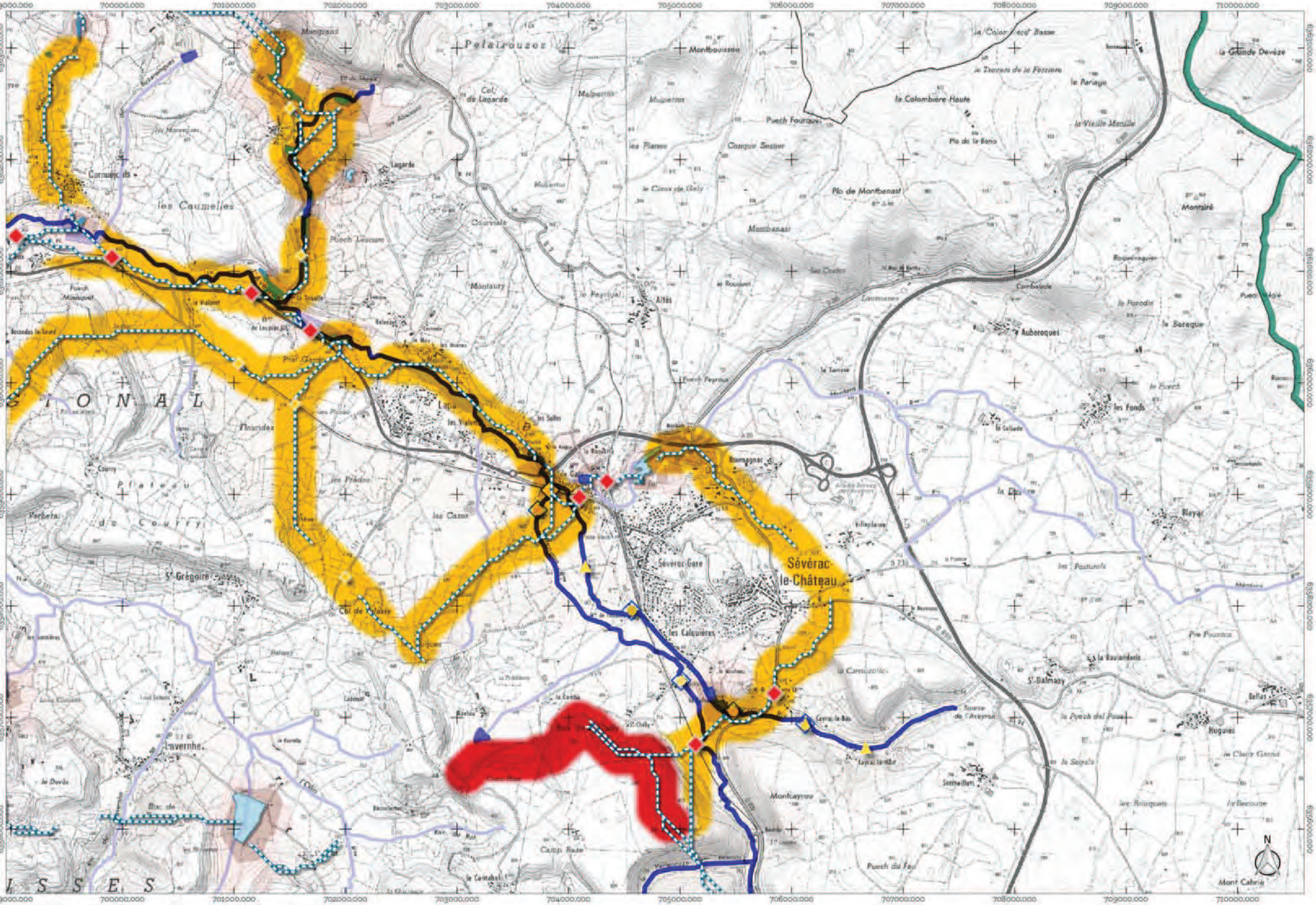
Sévérac-le-Château
Sévérac-Gare
Lapanouse
Lavernhe
Montcayrou
Camp Roze
Puech du Feu
Mont Cabrié
Pelaprouzes
Montbousson
Montbanast
Pla de Montbenast
Montsiré
Auberoques
Cornuejols
les Caumelles
Courvials
Montaury
Altès
Lagarde
Col de Lagarde
Col de Valady
Courry
Plateau de Courry
les Calquières
les Cazots
les Fonds
Bleyac
St-Grégoire
St-Dalmazy
Huguies
Bellas
Sommeillers
Monteyrou
Puech Fourcat
la Colombière Haute
la Vieille Manille
la Grande Devèze
Puech Lescure
Puech Peyrou
Puech Mégié
la Baraque
la Pezodie
Combelade
Roquevaquier
Rouanegnac
Villeplaine
les Pasturels
Pre Pountou
la Bouviadette
la Carruzelle
Source de l'Aveyron
Lapal-le-Haut
les Rouquets
la Becoupe
la Seguie
Claux Grosse
Puech del Pouch
la Salade
la Tarisse
le Puech
Fleurides
Verbeta
Bois de Lavernhe
Bois de Bouldoux
Bois de Bouldoux
Bois de Bouldoux

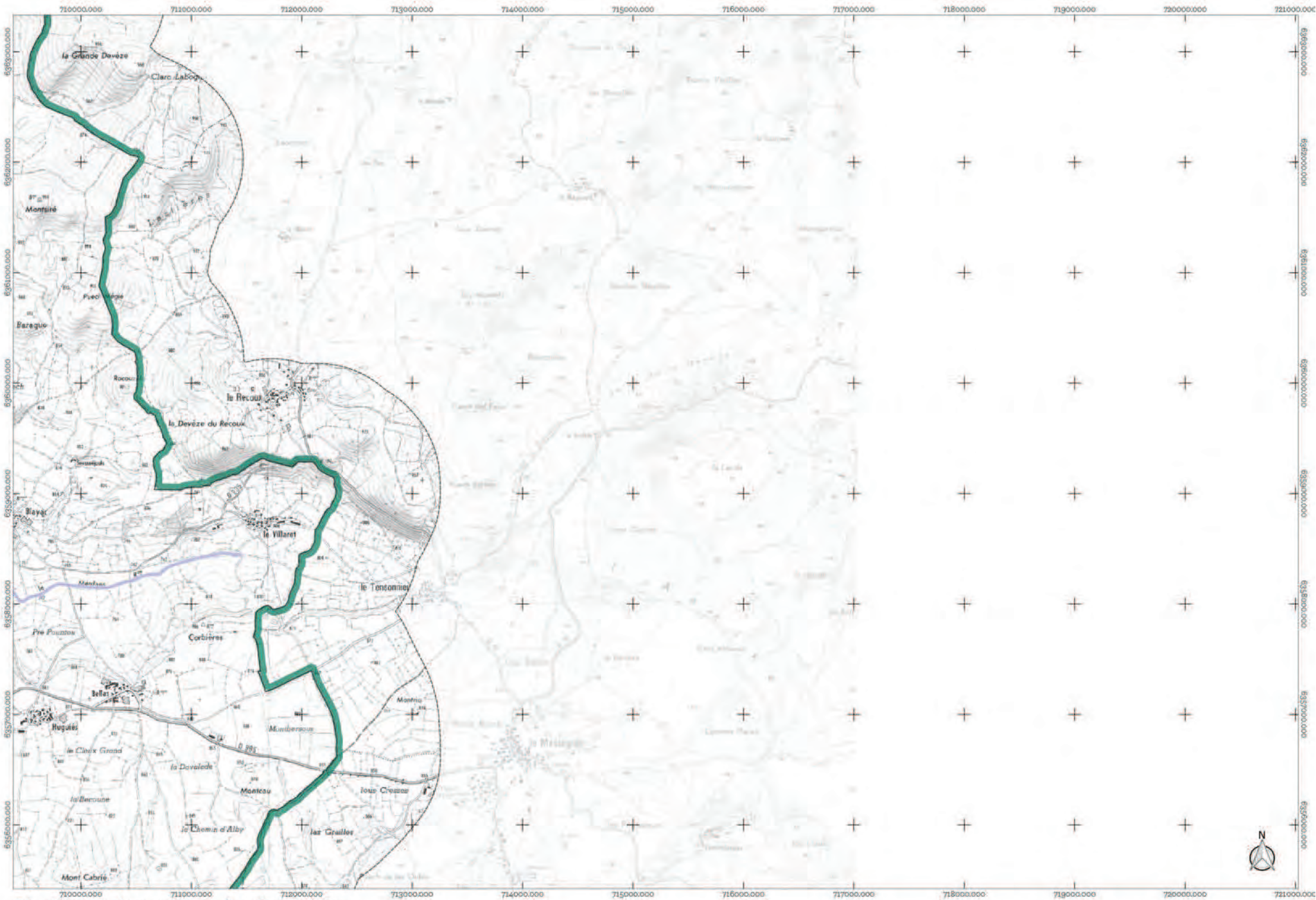

Atlas de la trame des cours d'eau et des milieux humides
Planche C6

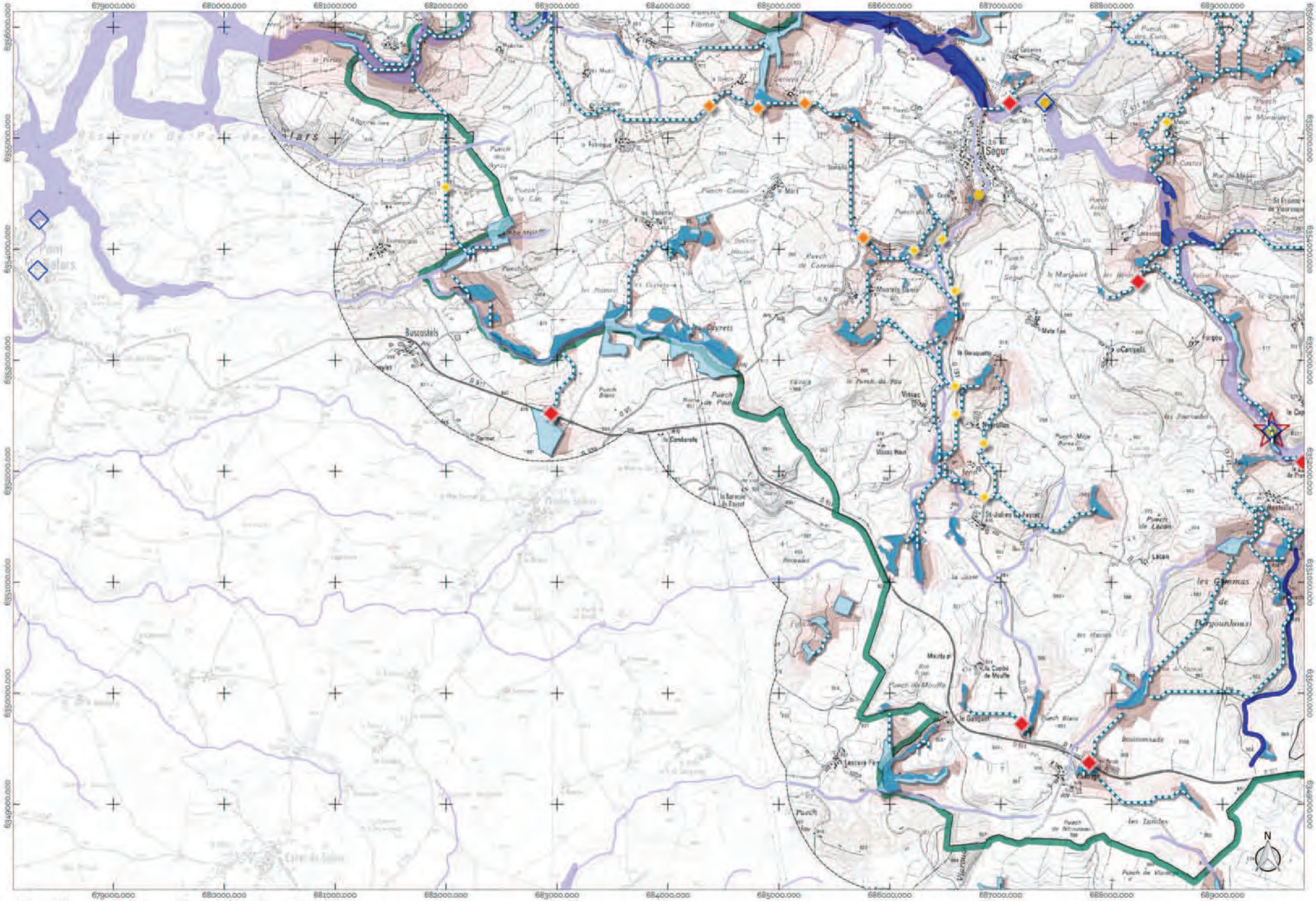

Atlas de la trame des cours d'eau et des milieux humides
Planche D3

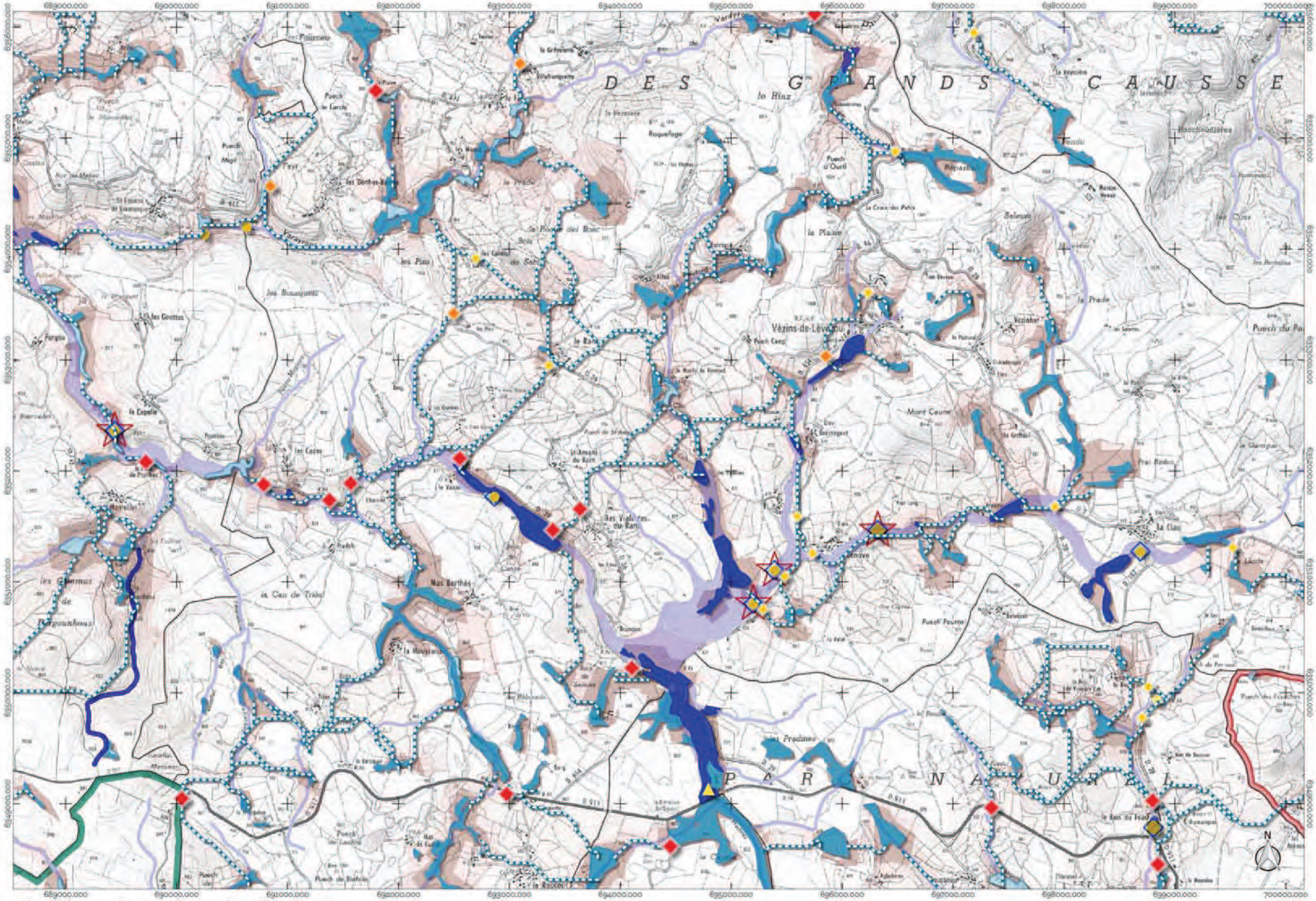

Atlas de la trame des cours d'eau et des milieux humides
Planche D4

1 0 1 2 km

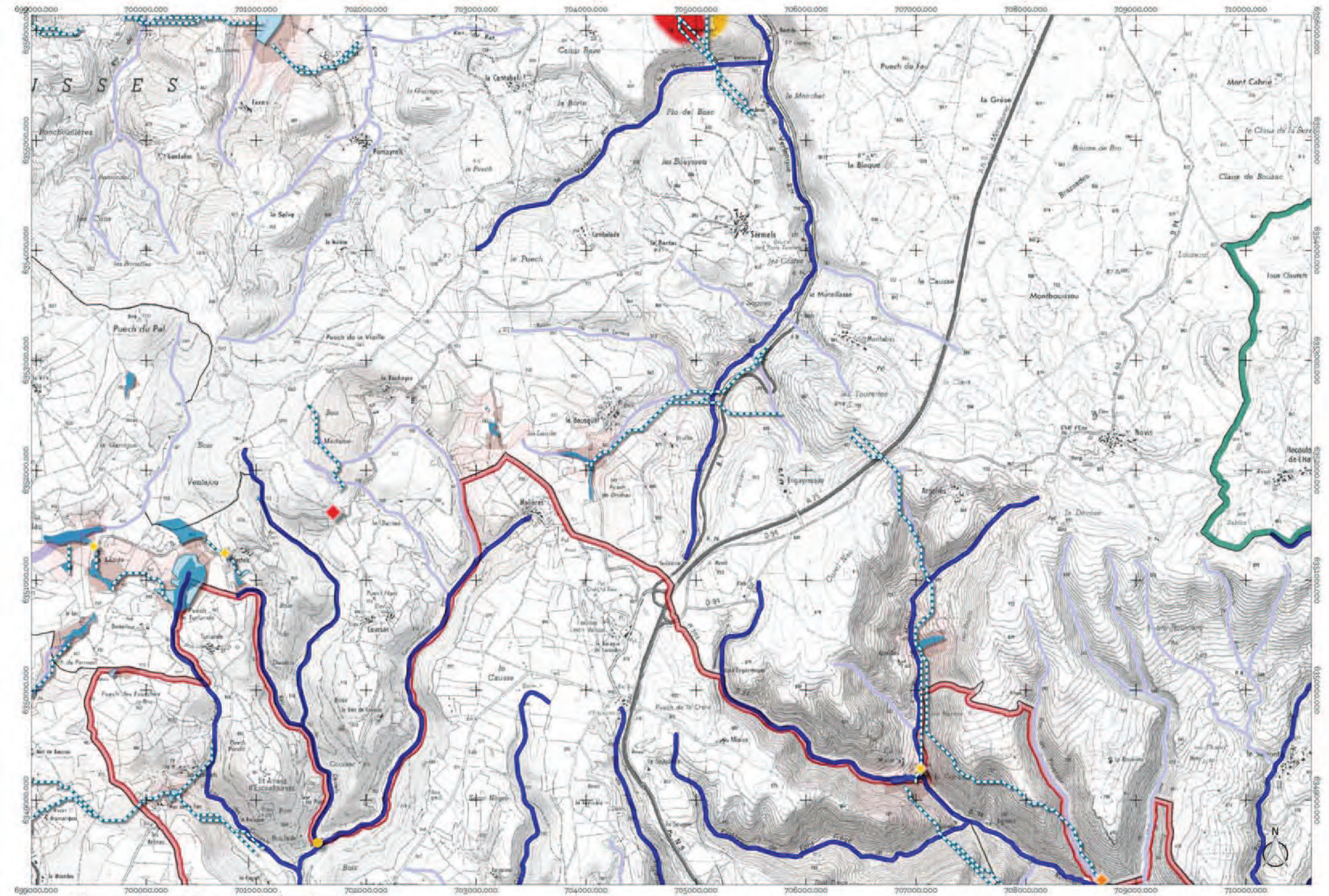

Atlas de la trame des cours d'eau et des milieux humides
Planche D5

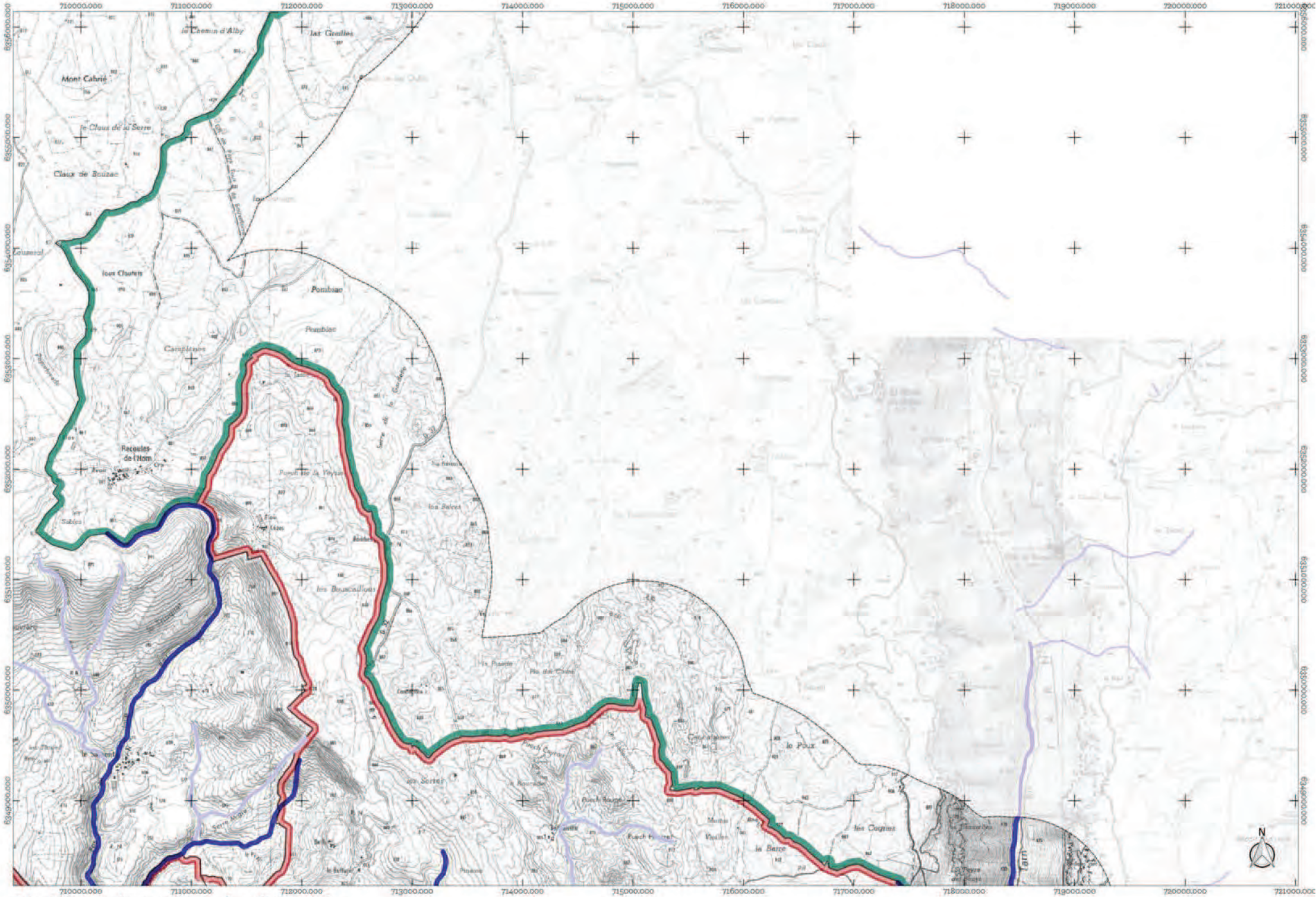

Atlas de la trame des cours d'eau et des milieux humides
Planche D6

1 0 1 2 km

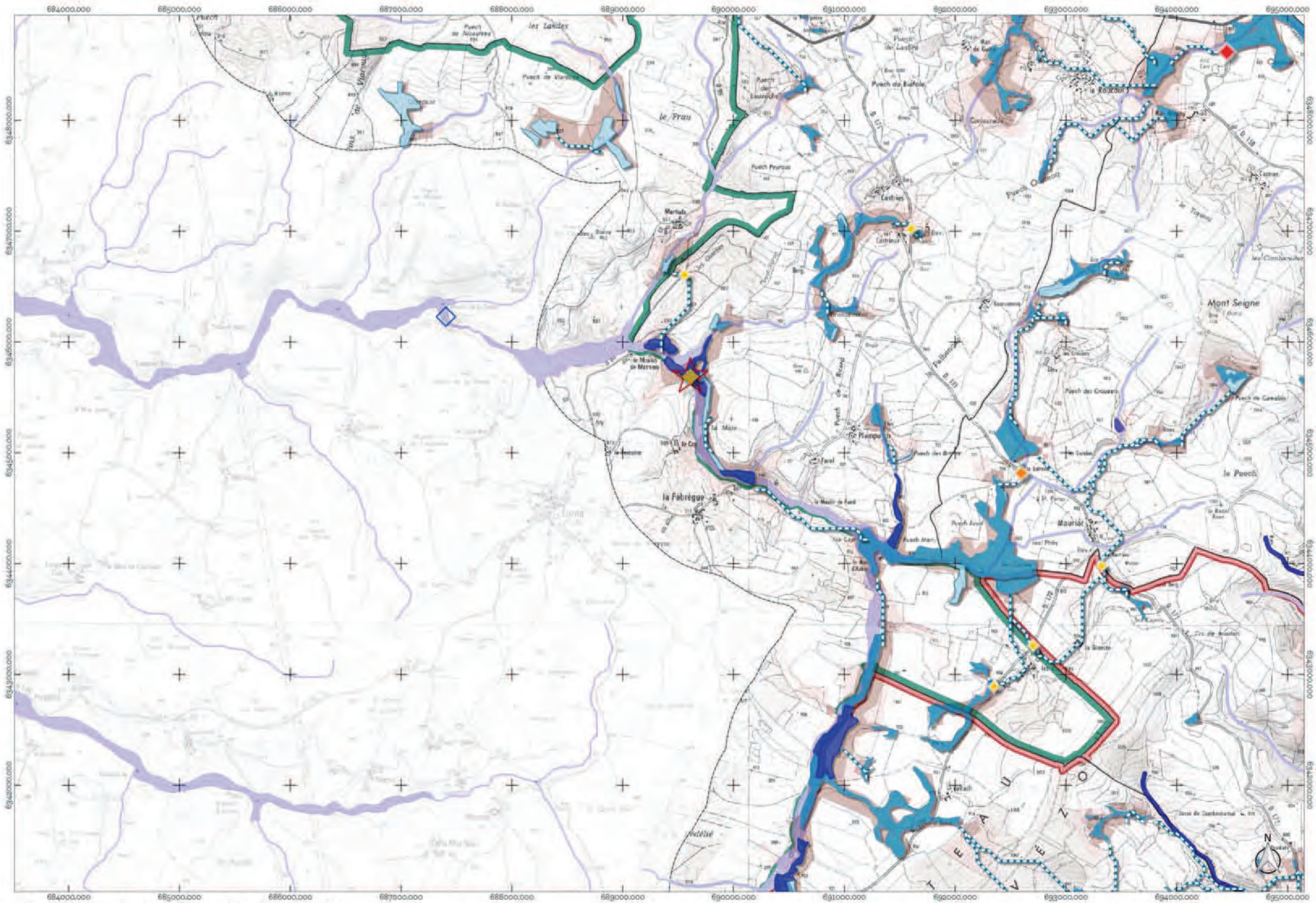
684000.000
685000.000
686000.000
687000.000
688000.000
689000.000
690000.000
691000.000
692000.000
693000.000
694000.000
695000.000
6948000.000
6947000.000
6946000.000
6945000.000
6944000.000
6943000.000
6942000.000
les Landes
le Frau
Puech Peyrous
Castries
Mont Seigne
la Fabrégue
Mauriac
le Puech
Puech des Crouzets
Puech de Carvalès
Puech de Buffole
Puech de Lauzeyrolle
Puech de Lastère
Puech de Nouyeau
Puech de Viarnous
le Roucous
Puech Cambrouse
le Traouet
les Combes-Hautes
le Masso de Marvès
la Maze
Puech Rond
Puech Mort
Puech Fouet
la Granete
Cros de Bouscats
Cuzoulat
Cuzoulet
Cuzoulou
Cuzoulaire
Cuzoulaïre
Cuzoulaïre
Cuzoulaïre

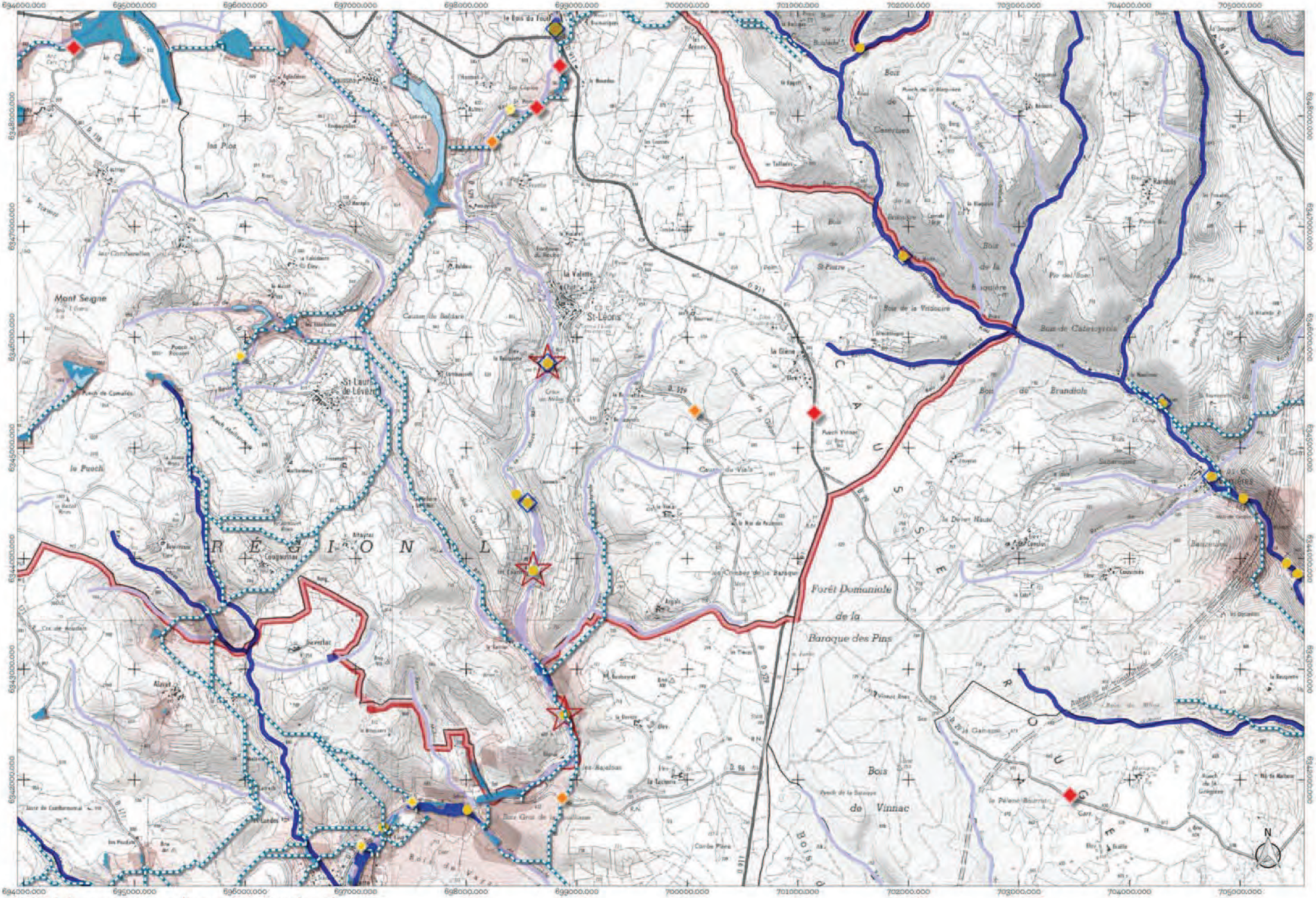

Atlas de la trame des cours d'eau et des milieux humides
Planche E5

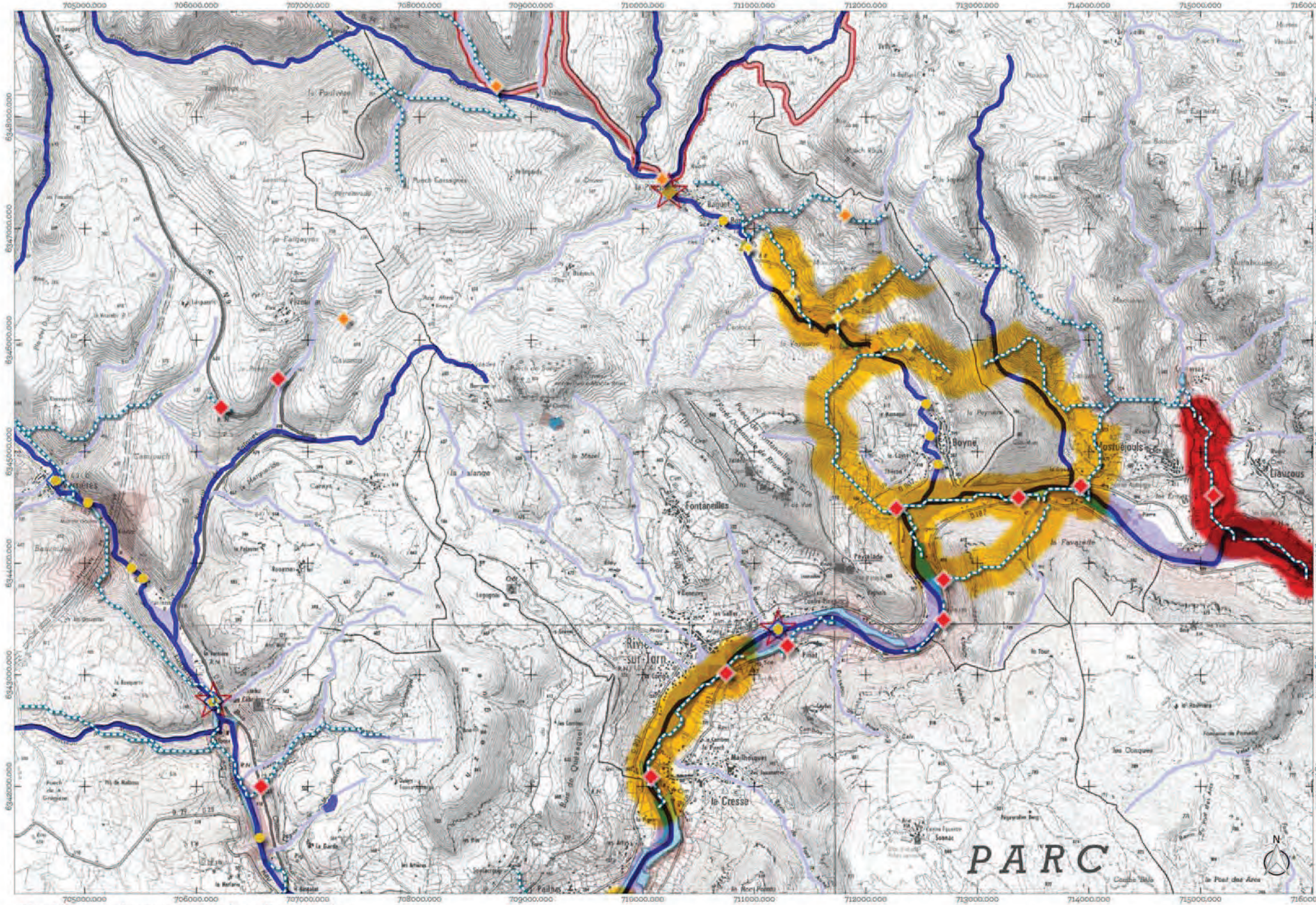

Atlas de la trame des cours d'eau et des milieux humides
Planche E6

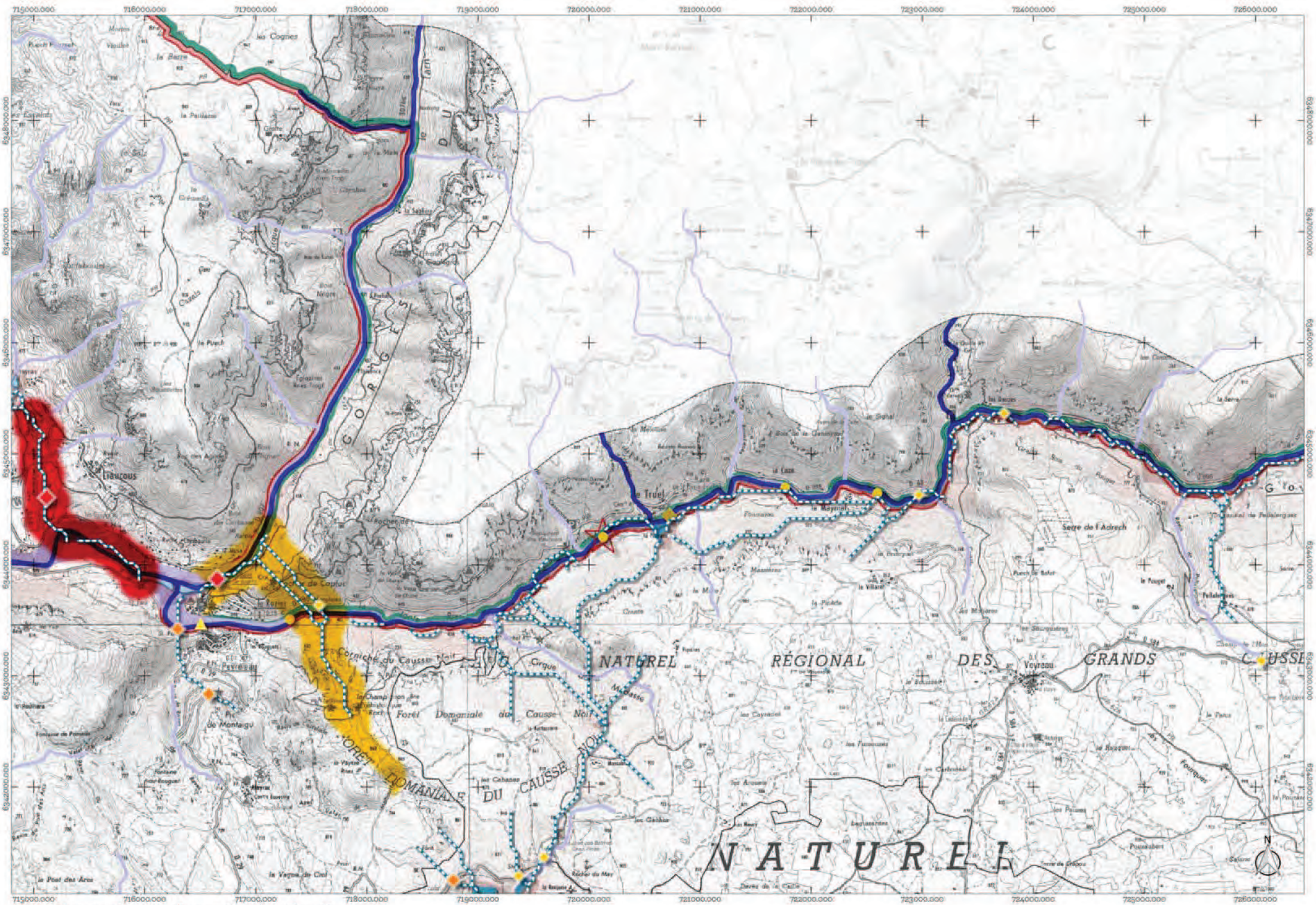

Atlas de la trame des cours d'eau et des milieux humides
Planche E7

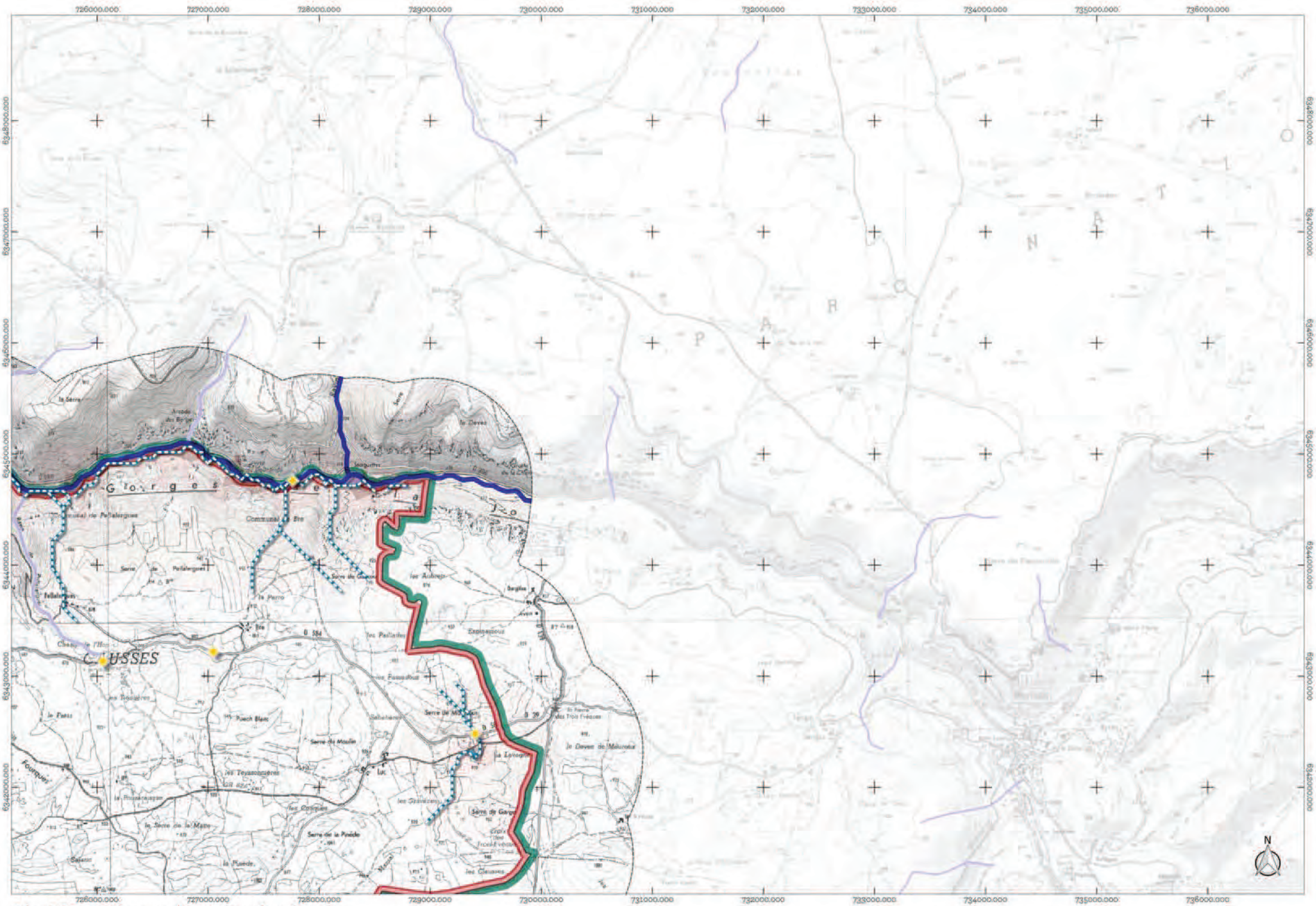

Atlas de la trame des cours d'eau et des milieux humides
Planche E8

1 0 1 2 km

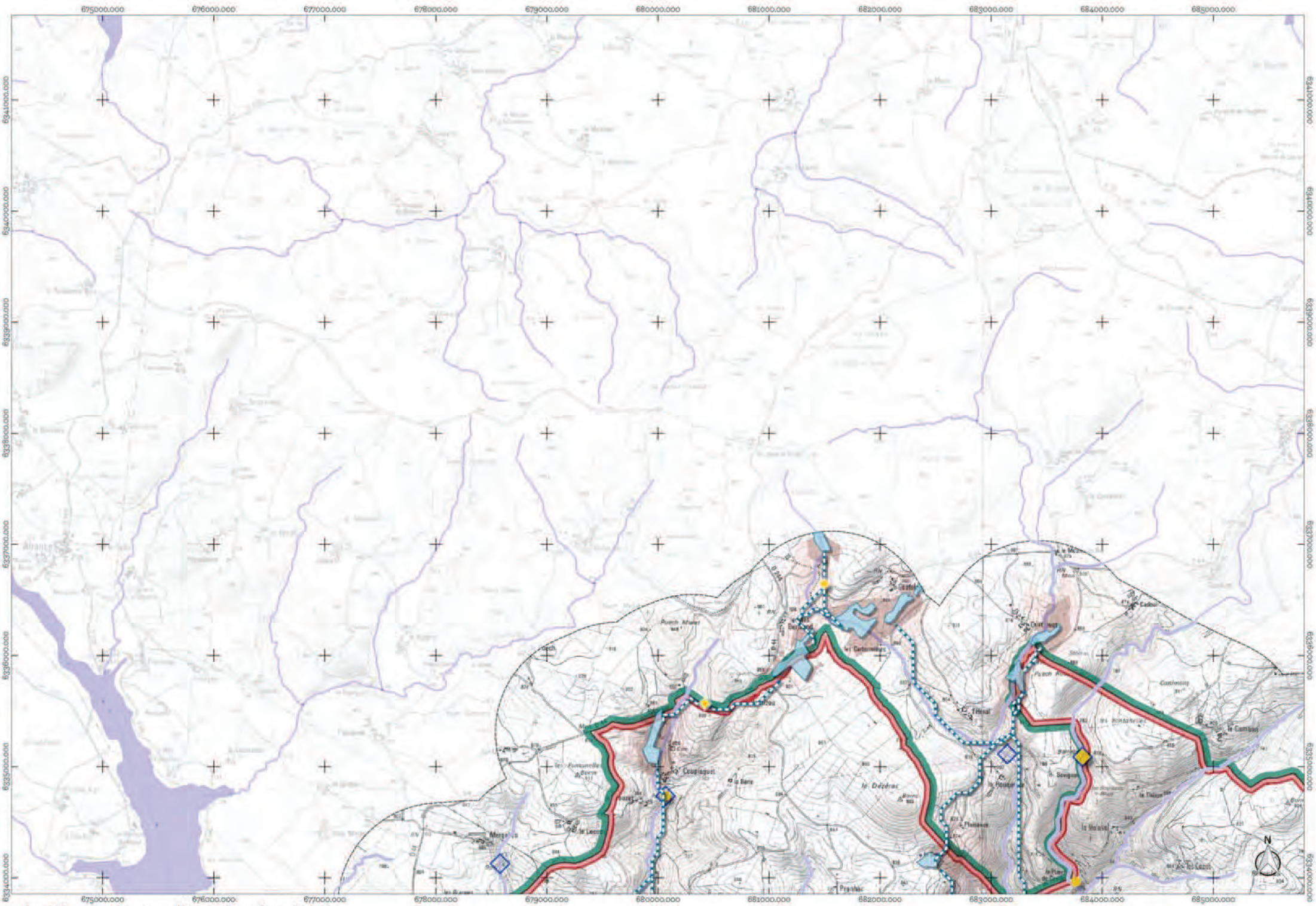

Atlas de la trame des cours d'eau et des milieux humides
Planche F3

1 0 1 2 km

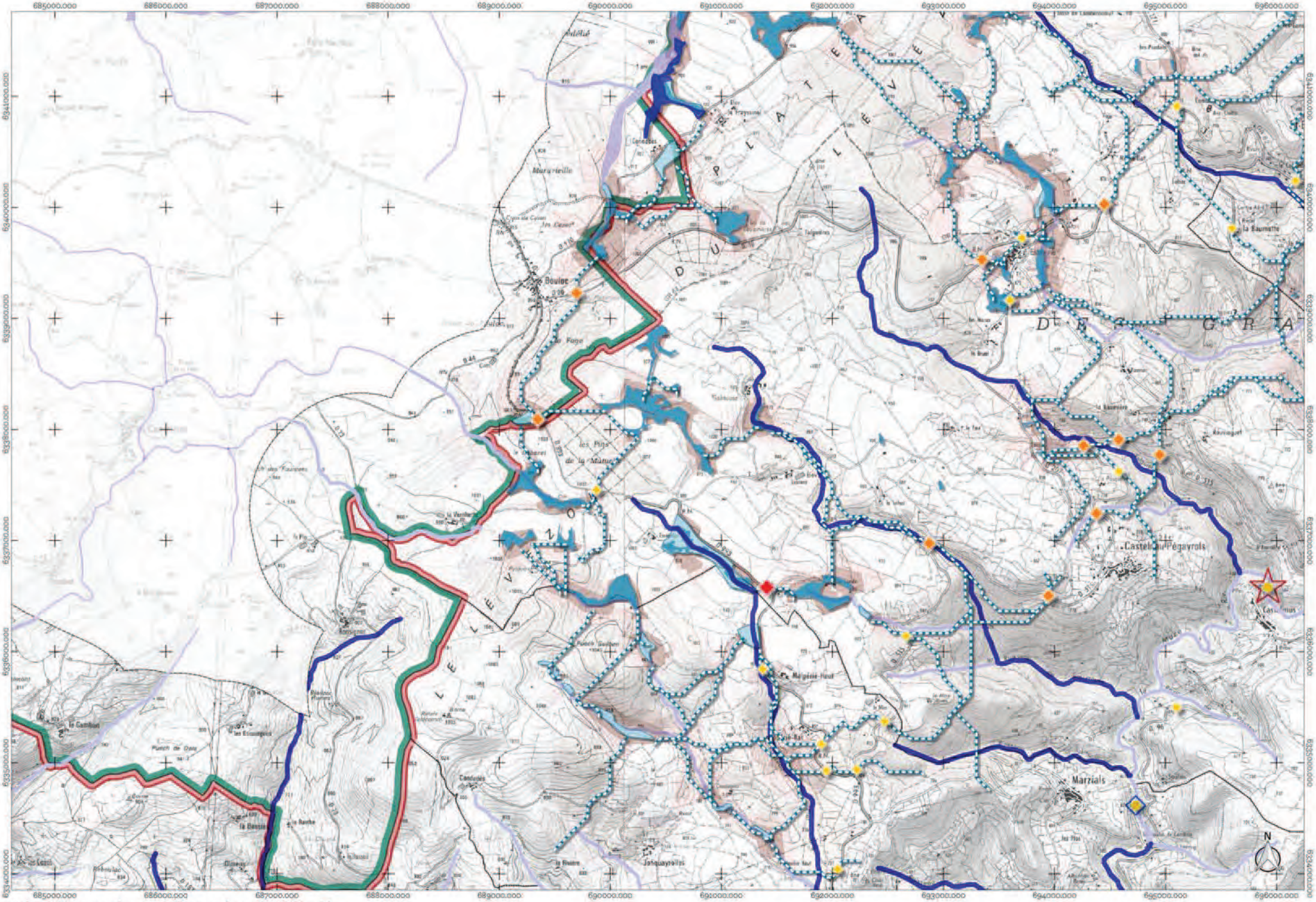
685000.000
686000.000
687000.000
688000.000
689000.000
690000.000
691000.000
692000.000
693000.000
694000.000
695000.000
696000.000
6344000.000
6340000.000
6339000.000
6338000.000
6337000.000
6336000.000
6335000.000
6334000.000
Boulot
Castelnau-Pégayrols
Marzials
Malpièse-Haut
Jacquayrolles
le Gambiot
la Bessière
Candoules
Maruéjouls
les Pins de la Mûre
la Baumette
Roumiguet
Tayssonnel
Cayssiols
Cayssiols
Cayssiols

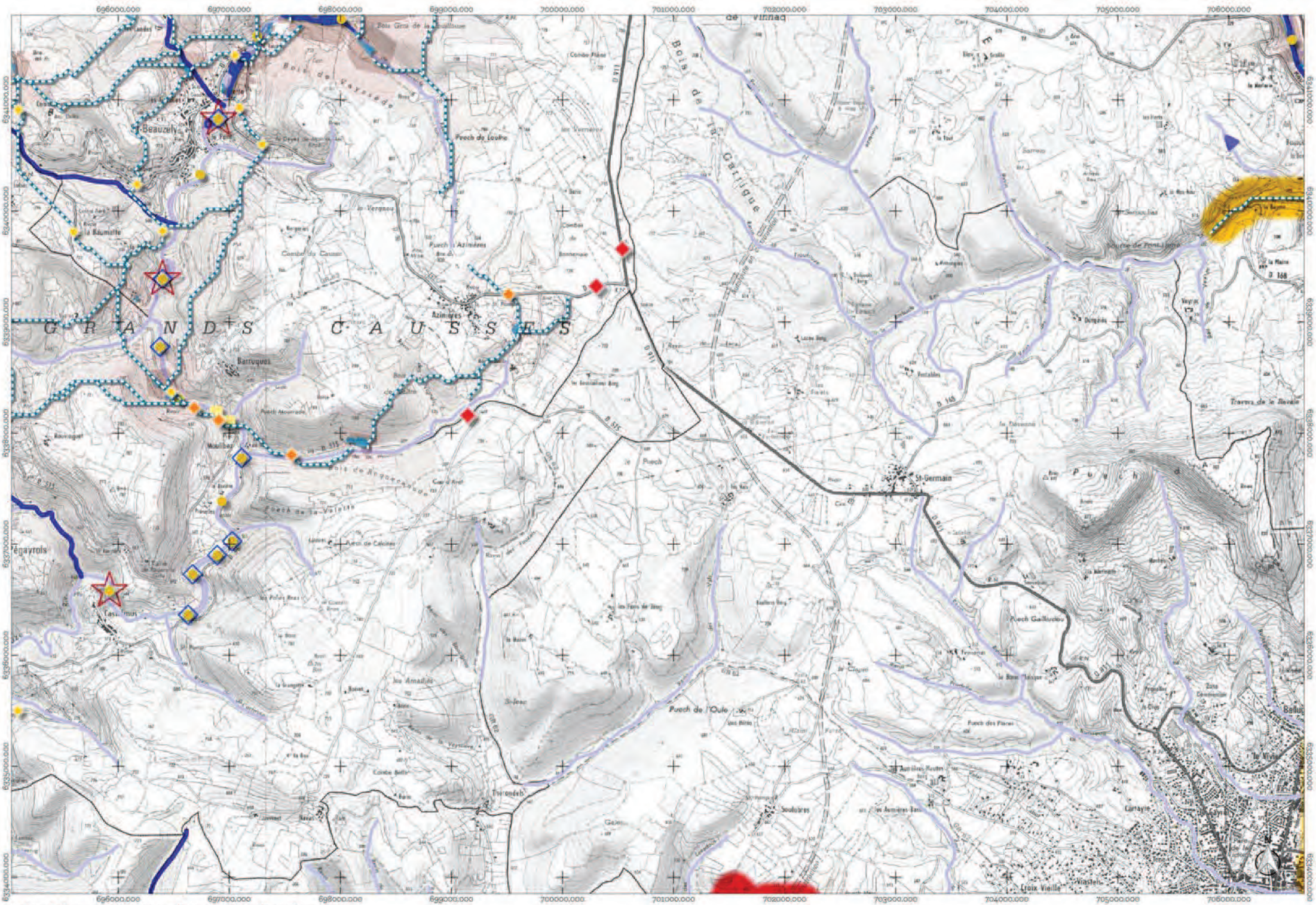

Atlas de la trame des cours d'eau et des milieux humides
Planche F5

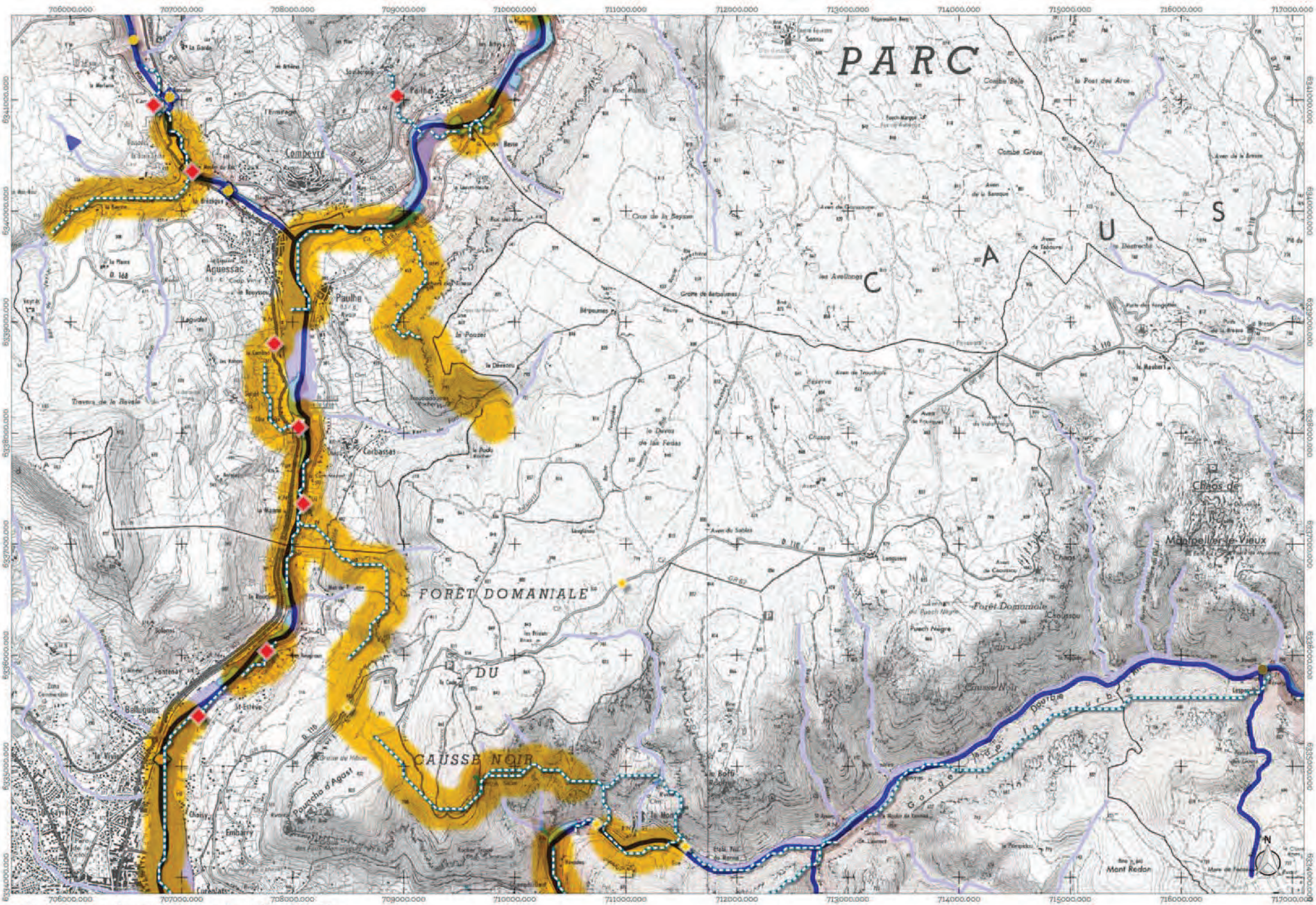

Atlas de la trame des cours d'eau et des milieux humides
Planche F6

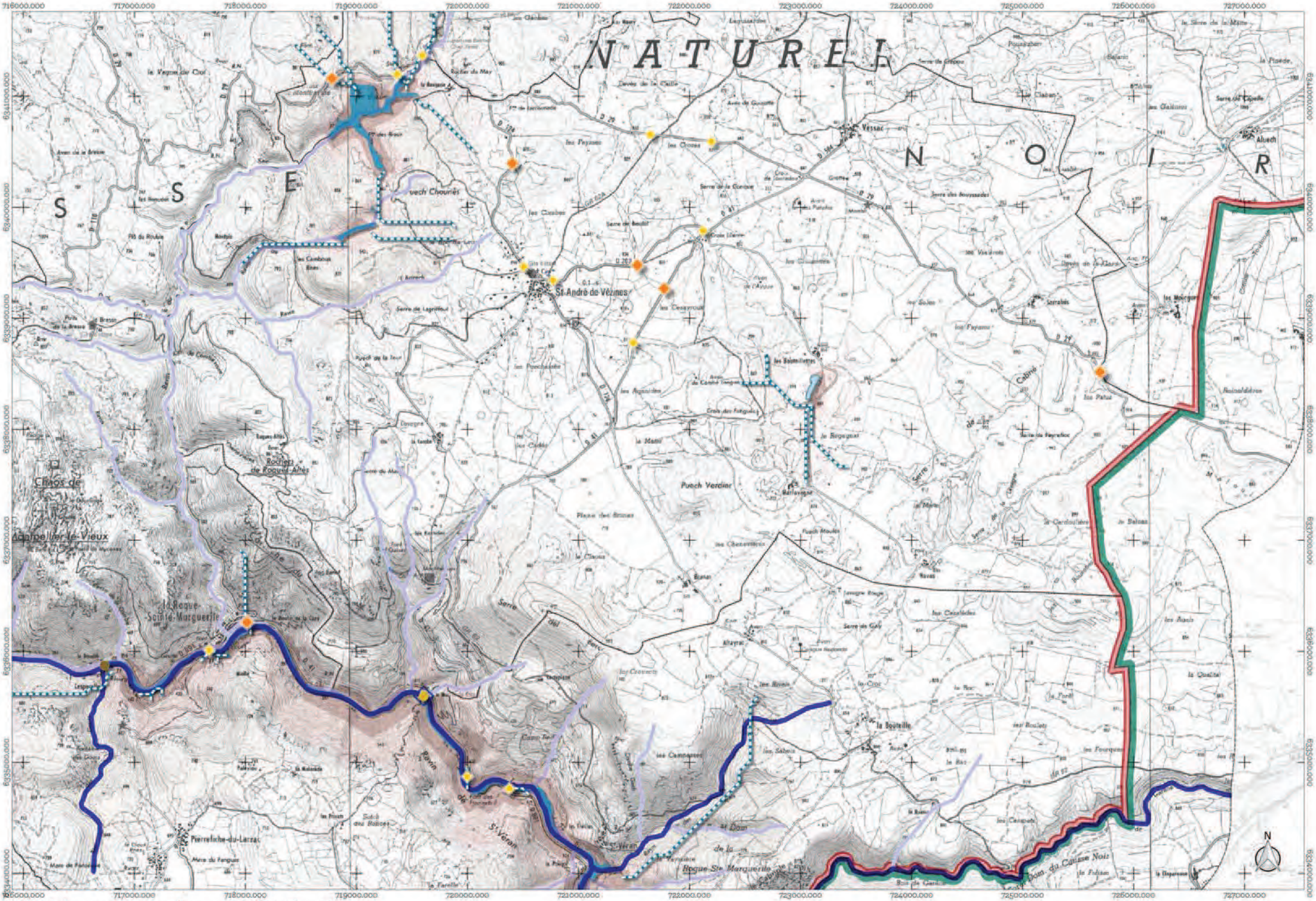

Atlas de la trame des cours d'eau et des milieux humides
Planche F7

1 0 1 2 km

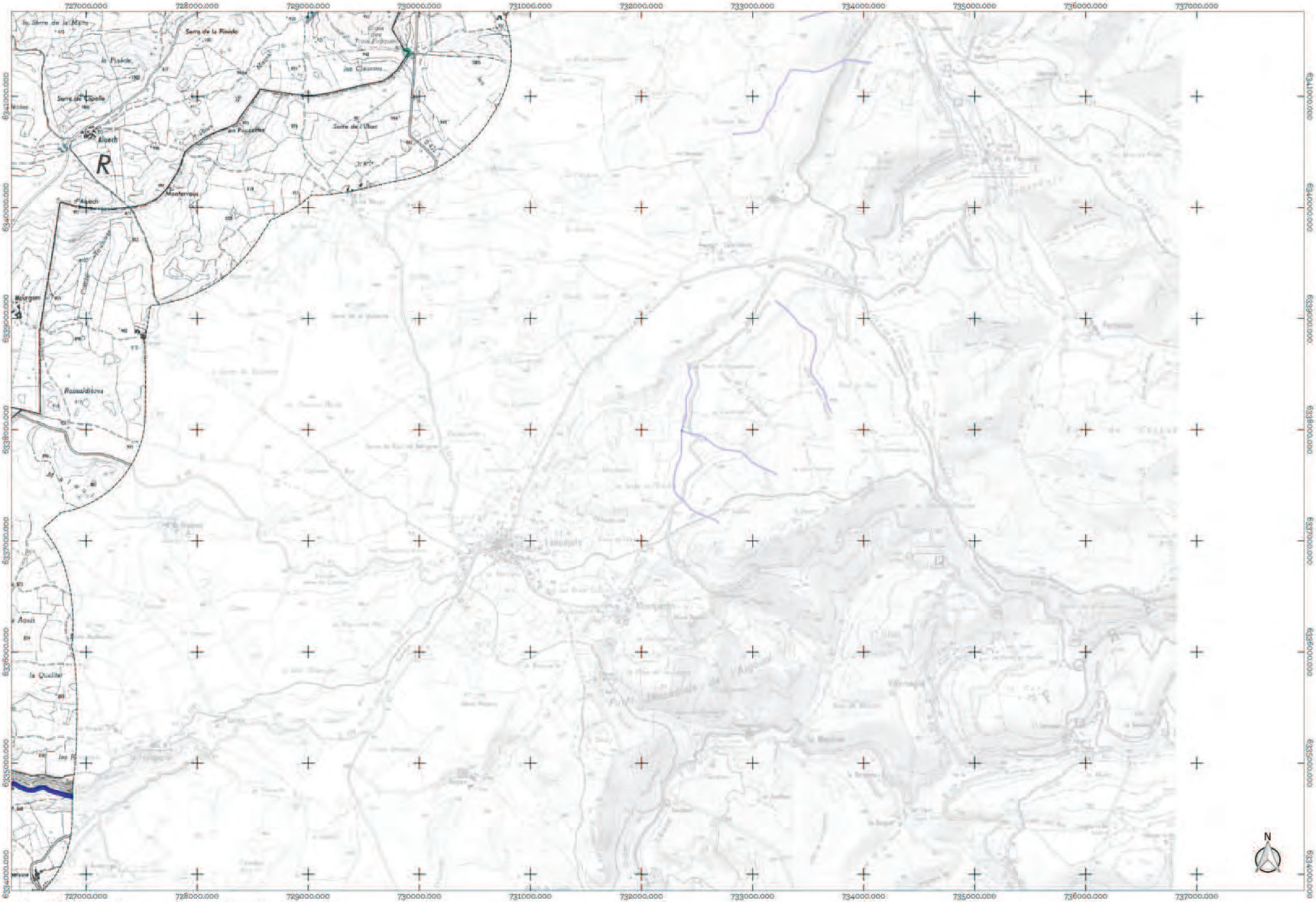

Atlas de la trame des cours d'eau et des milieux humides
Planche F8

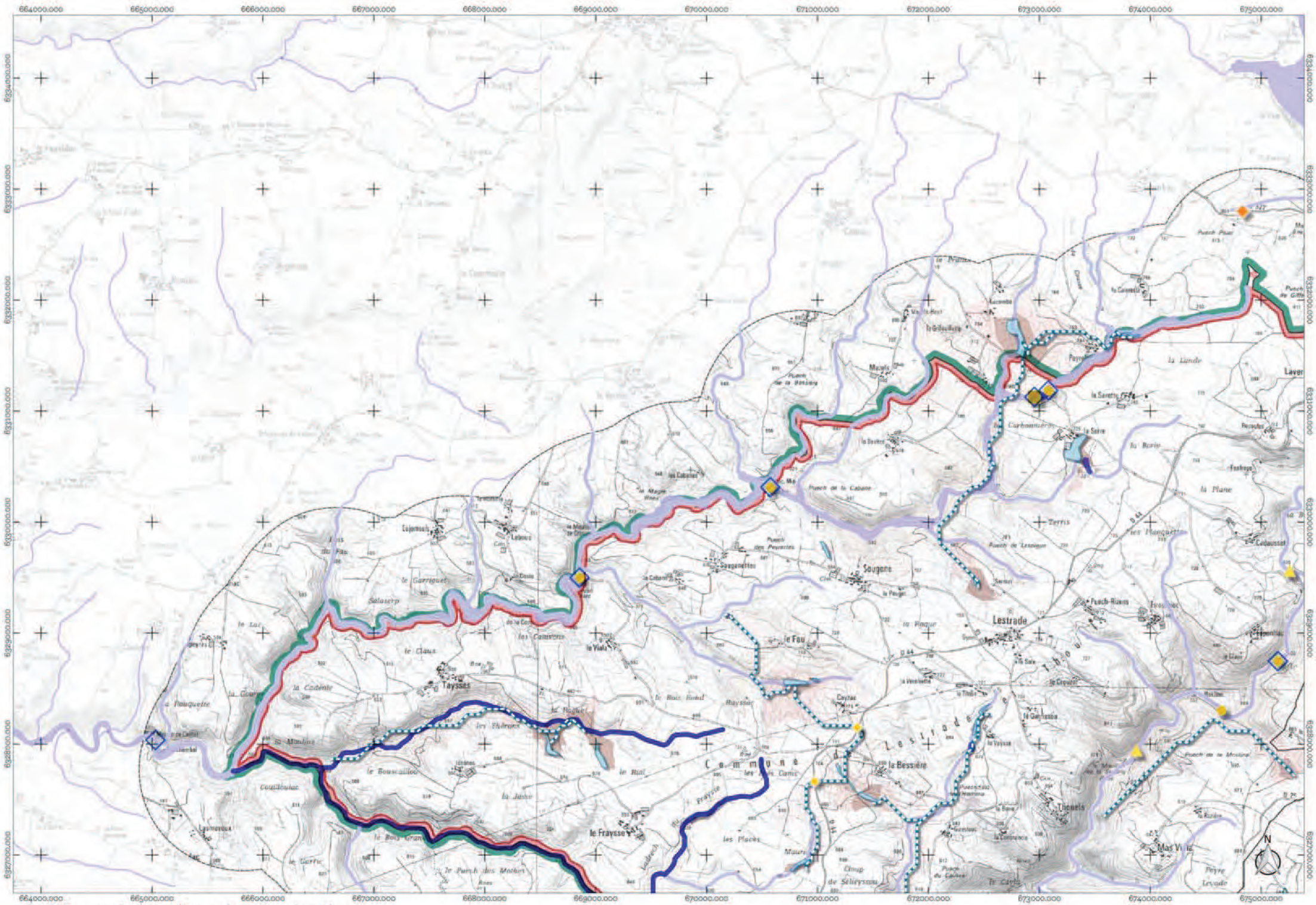

Atlas de la trame des cours d'eau et des milieux humides
Planche G2

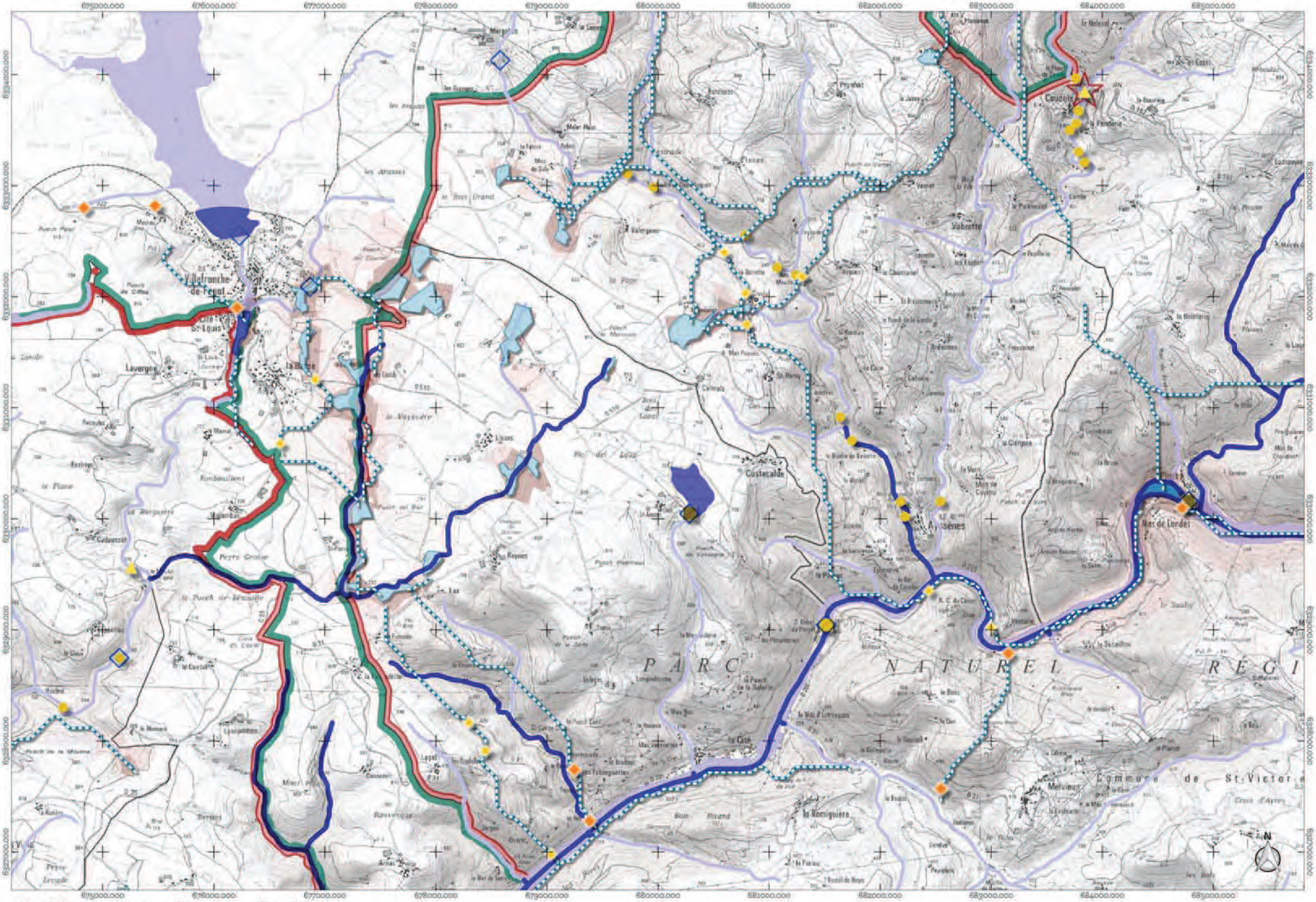

Atlas de la trame des cours d'eau et des milieux humides
Planche G3

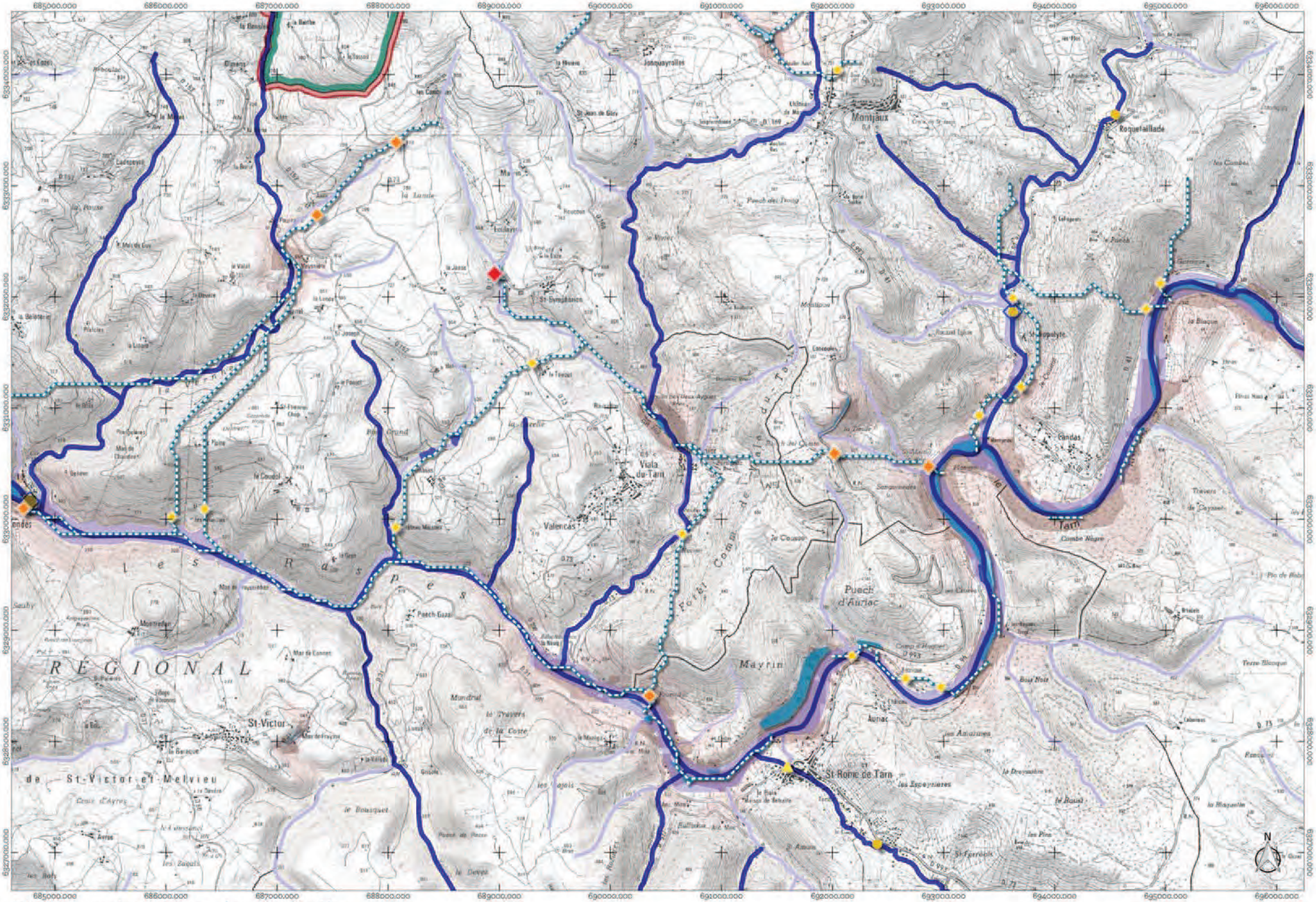

Atlas de la trame des cours d'eau et des milieux humides
Planche G4

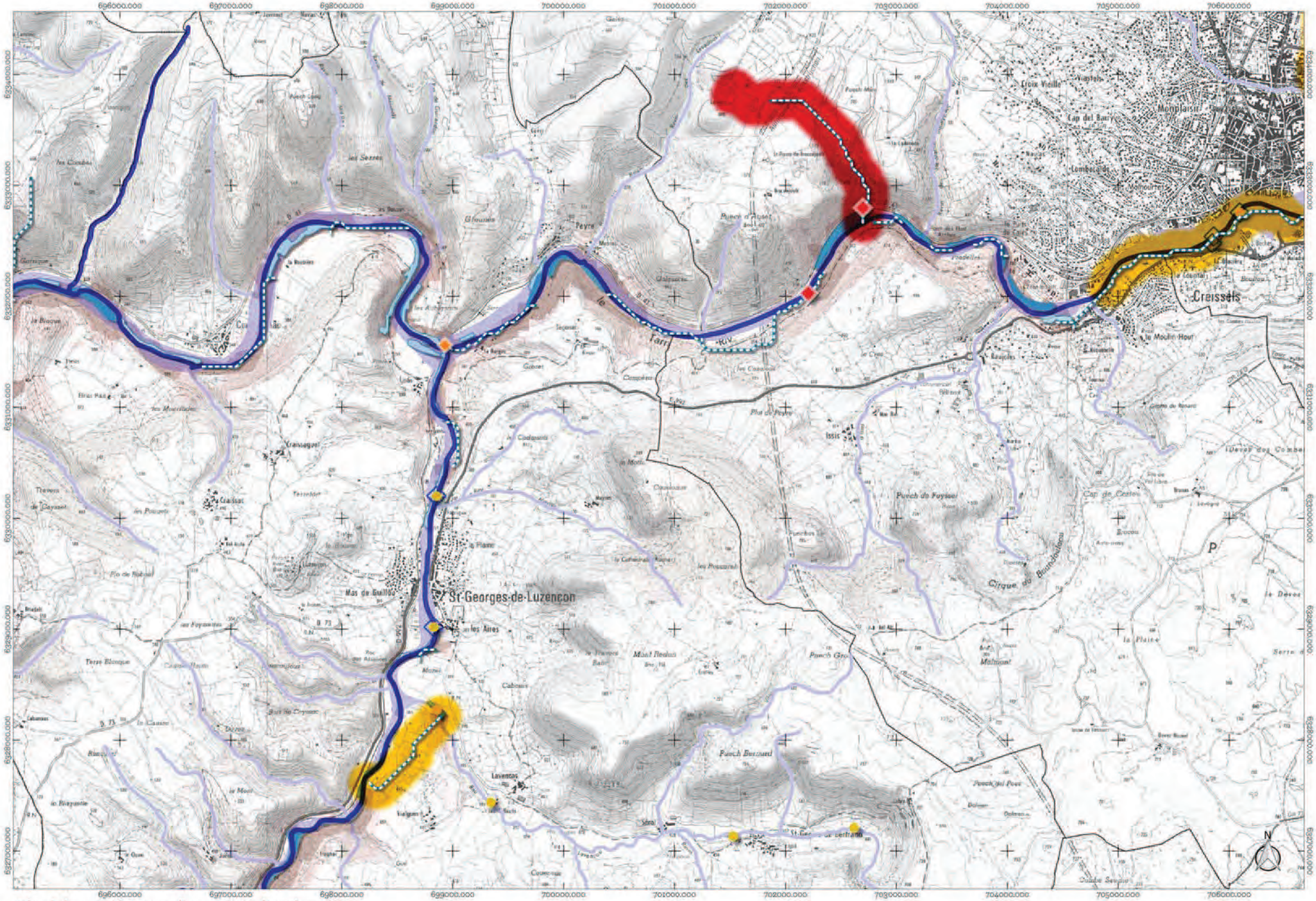

Atlas de la trame des cours d'eau et des milieux humides
Planche G5

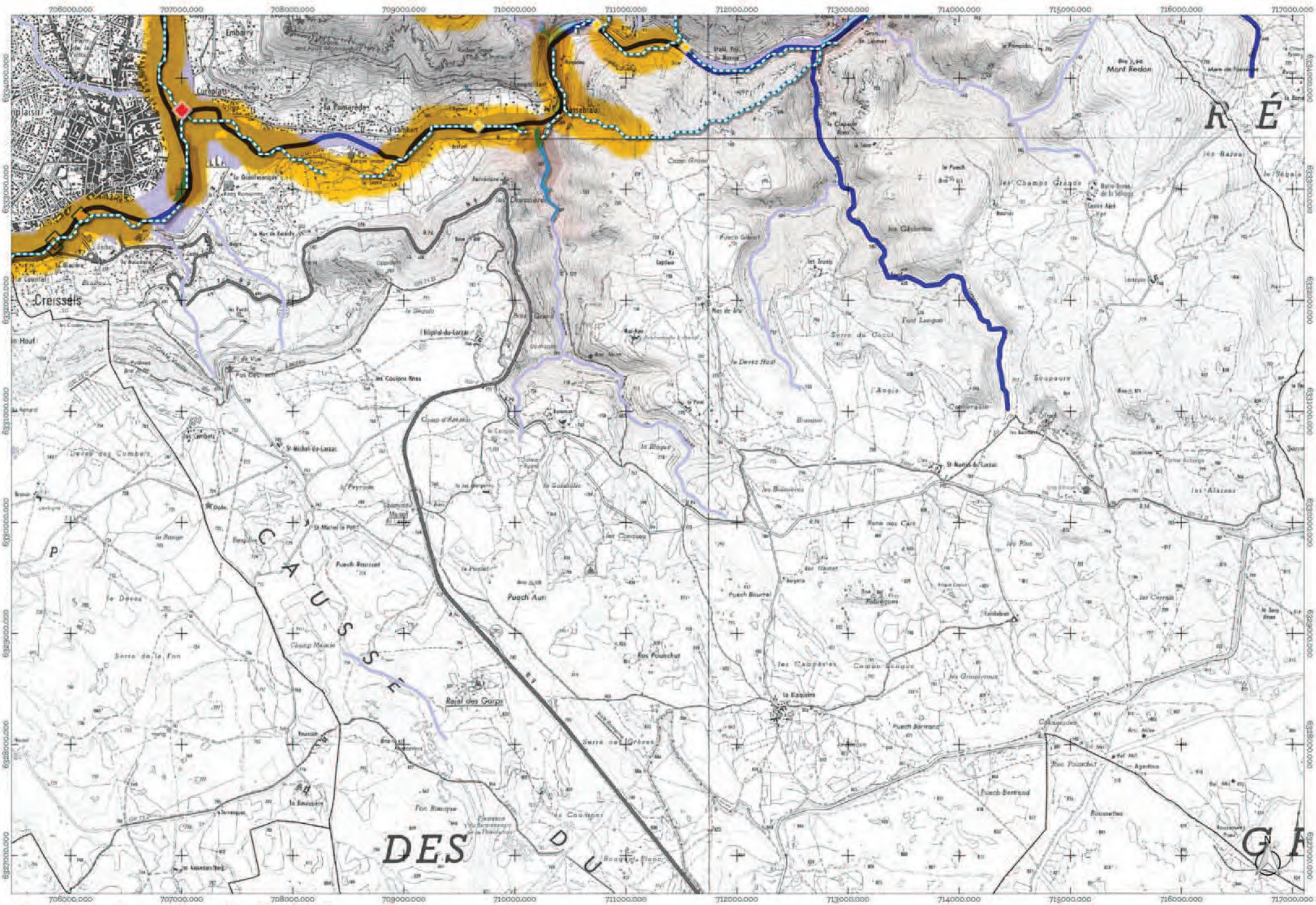
Creissels
Embary
Curvelats
la Pomarède
Castelbiau
Mont Redon
St Michel-de-Lanza
St Martin-de-Lanza
Puech Aurt
Puech Rousset
Roc Pounchut
Puech Barrana
Puech Bertrand
Serre de Gratens
Serre de la Fon
Serre du Gecut
Col de Pradel
Col de Lauzet
Col de Bouissière
Col de Roquet Blanc
Col de Cournous
Col de Cabanes
Col de Gratens
Col de Bousenthes
Col de Pouchet
Col de Agenous
Col de Bel Mil
Col de Bel Air
Col de Bel Air
Col de Bel Air

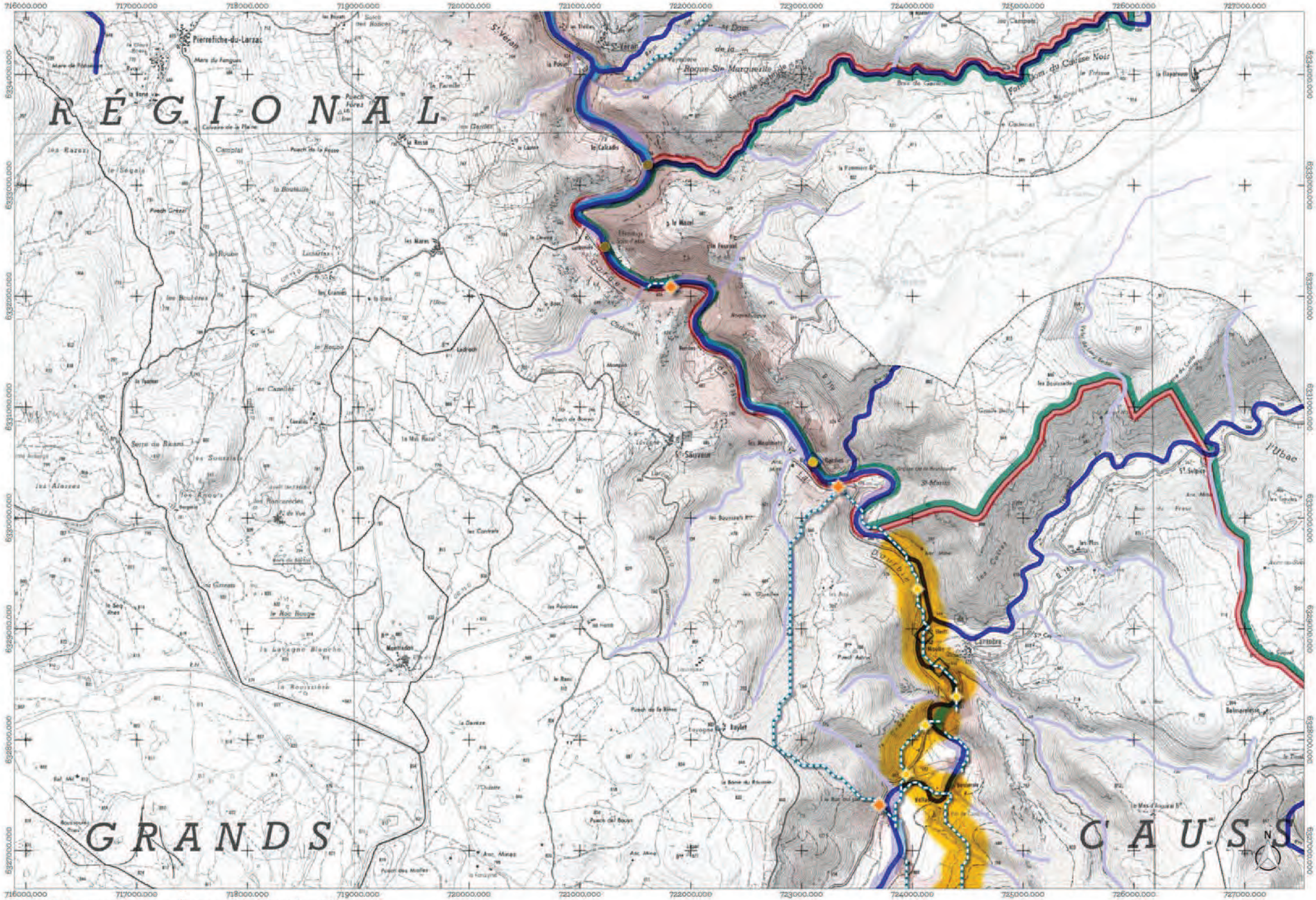

Atlas de la trame des cours d'eau et des milieux humides
Planche G7

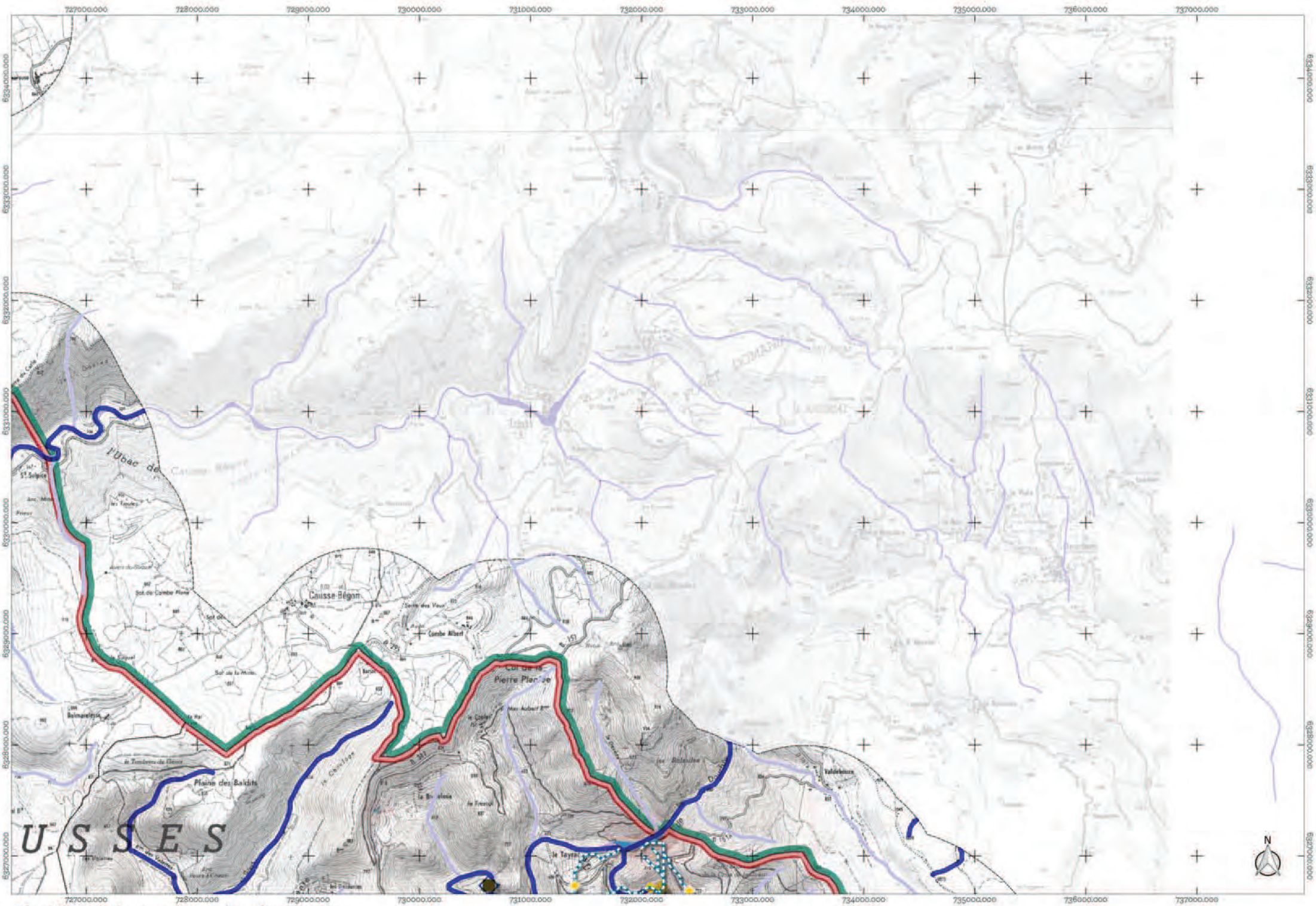

Atlas de la trame des cours d'eau et des milieux humides
Planche G8

1 0 1 2 km

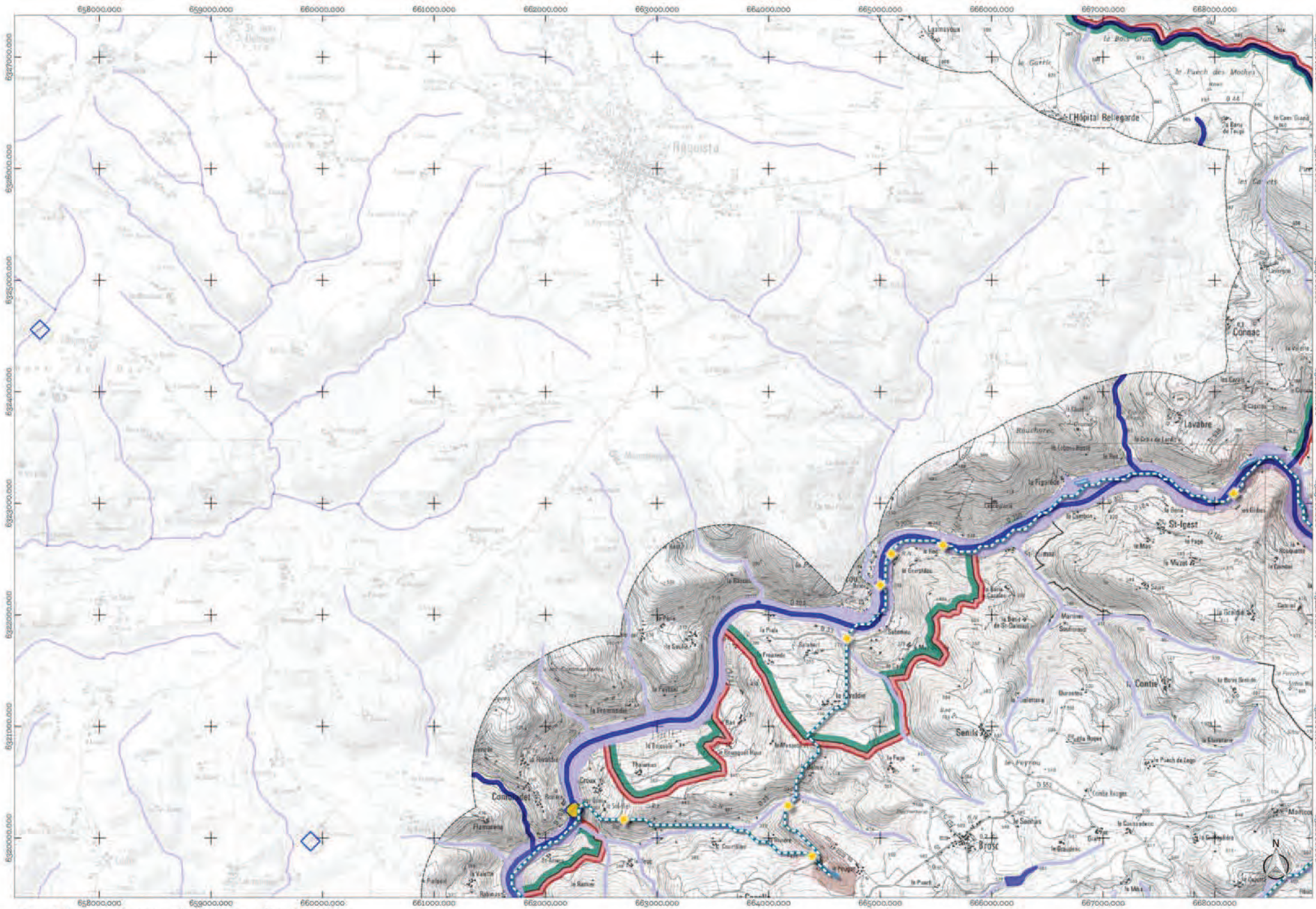

Atlas de la trame des cours d'eau et des milieux humides
Planche H1

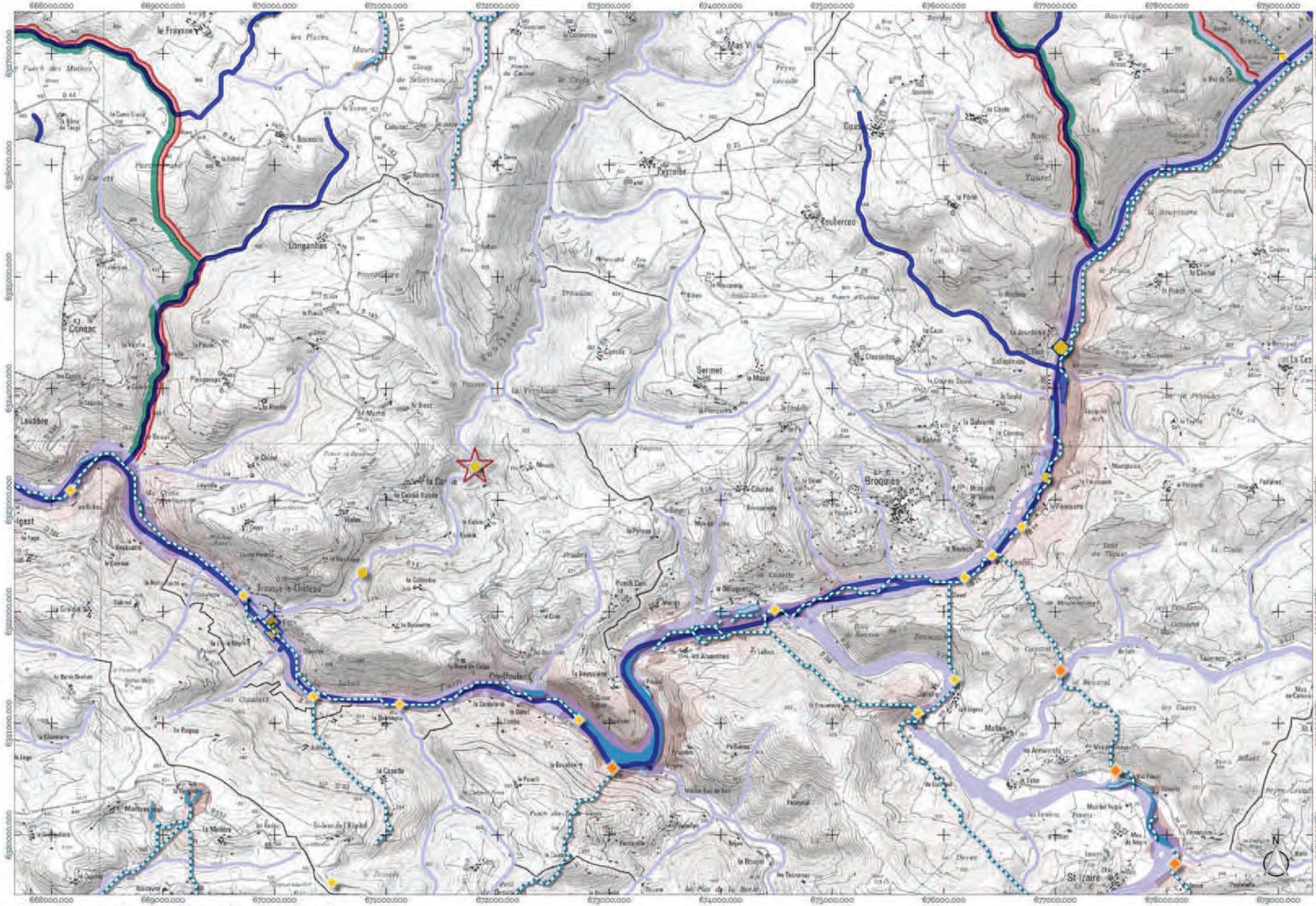
668000.000
669000.000
670000.000
671000.000
672000.000
673000.000
674000.000
675000.000
676000.000
677000.000
678000.000
679000.000
6327000.000
6326000.000
6325000.000
6324000.000
6323000.000
6322000.000
6321000.000
6320000.000
le Frayssé
Mas Vi
Peyrolbe
Roubercou
Broquies
Brousse-le-Château
Cruéjouls
St-Izaire
Montcoujol
Lavabre
Longanhes
Bouzouls
Sermet
Crausettes
la Vernhade
la Capelle
la Cavalerie
Malbon
les Armarels
les Alvernhes
Trouilloc
Roussalbre
Bois de Tayrac
Bois de Tayrac
Bois de Tayrac

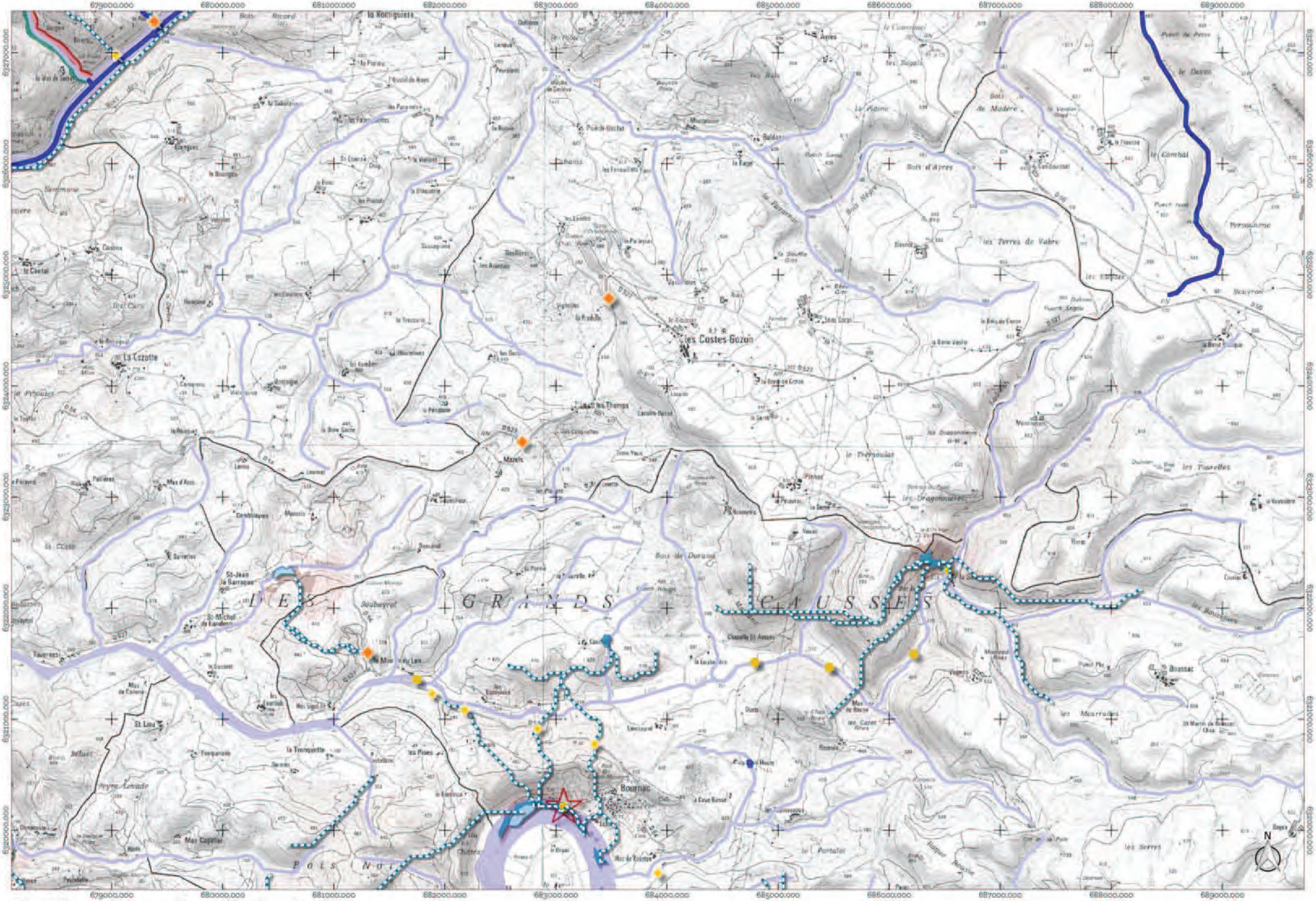

Atlas de la trame des cours d'eau et des milieux humides
Planche H3

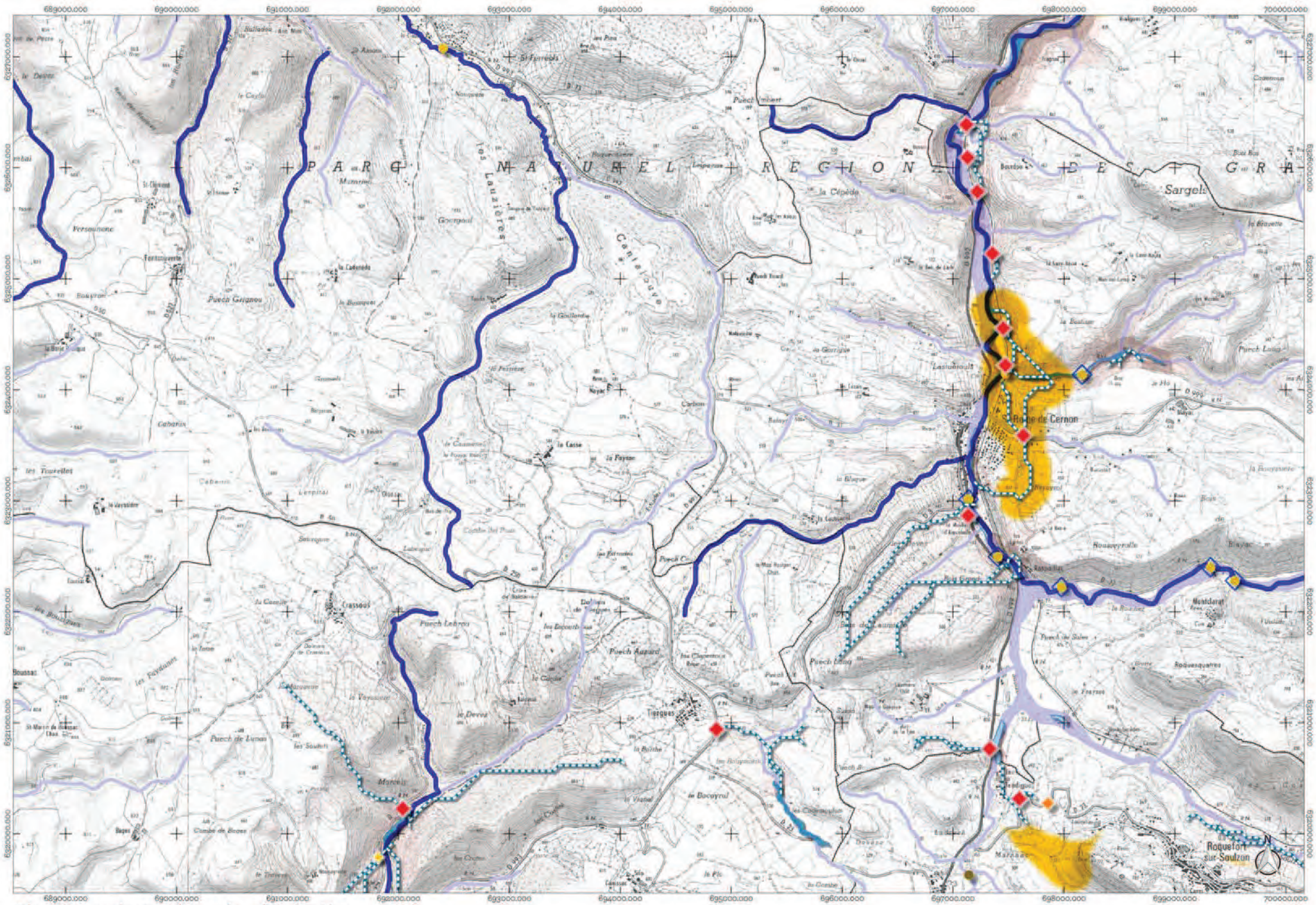

Atlas de la trame des cours d'eau et des milieux humides
Planche H4

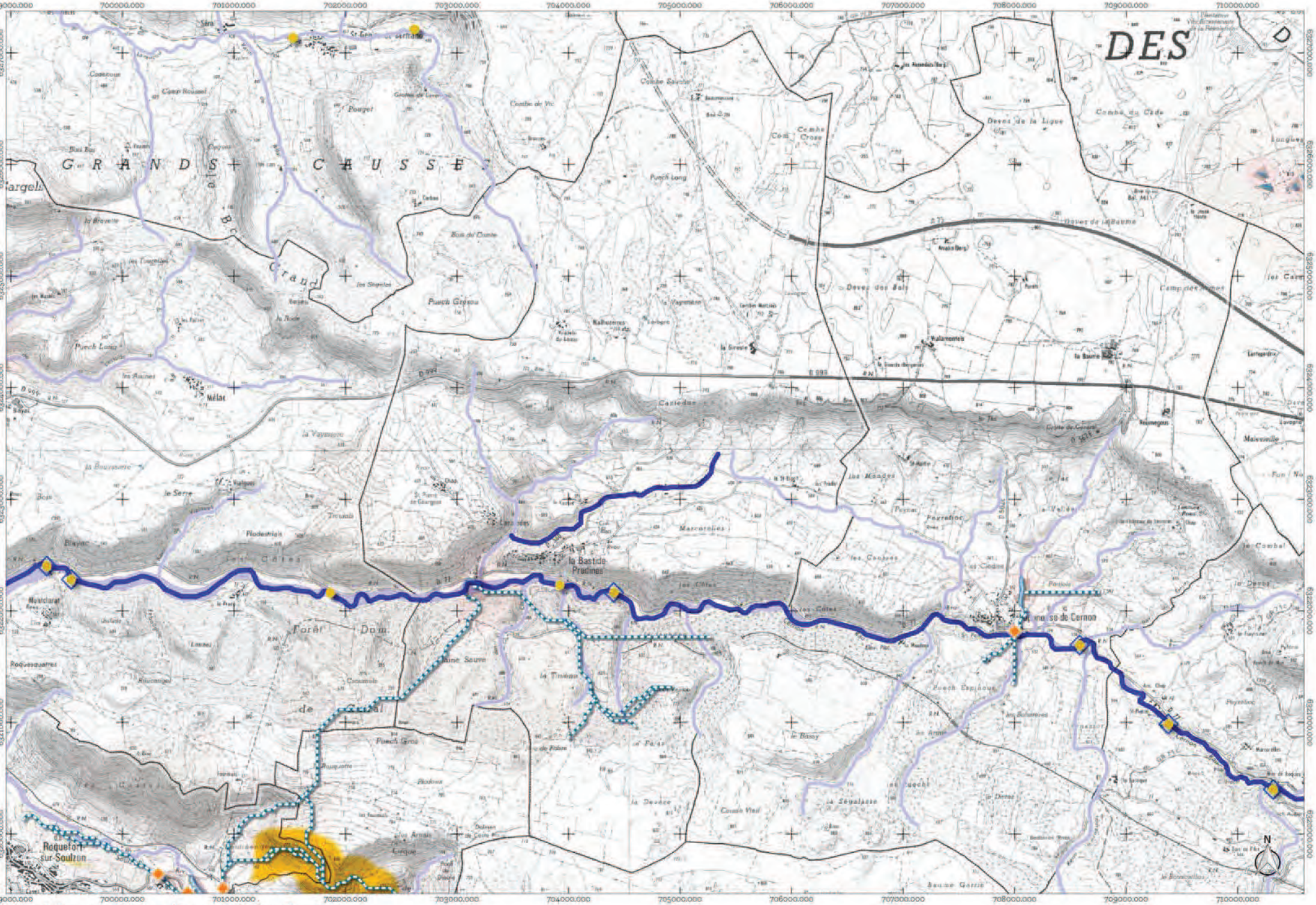

Atlas de la trame des cours d'eau et des milieux humides
Planche H5

1 0 1 2 km

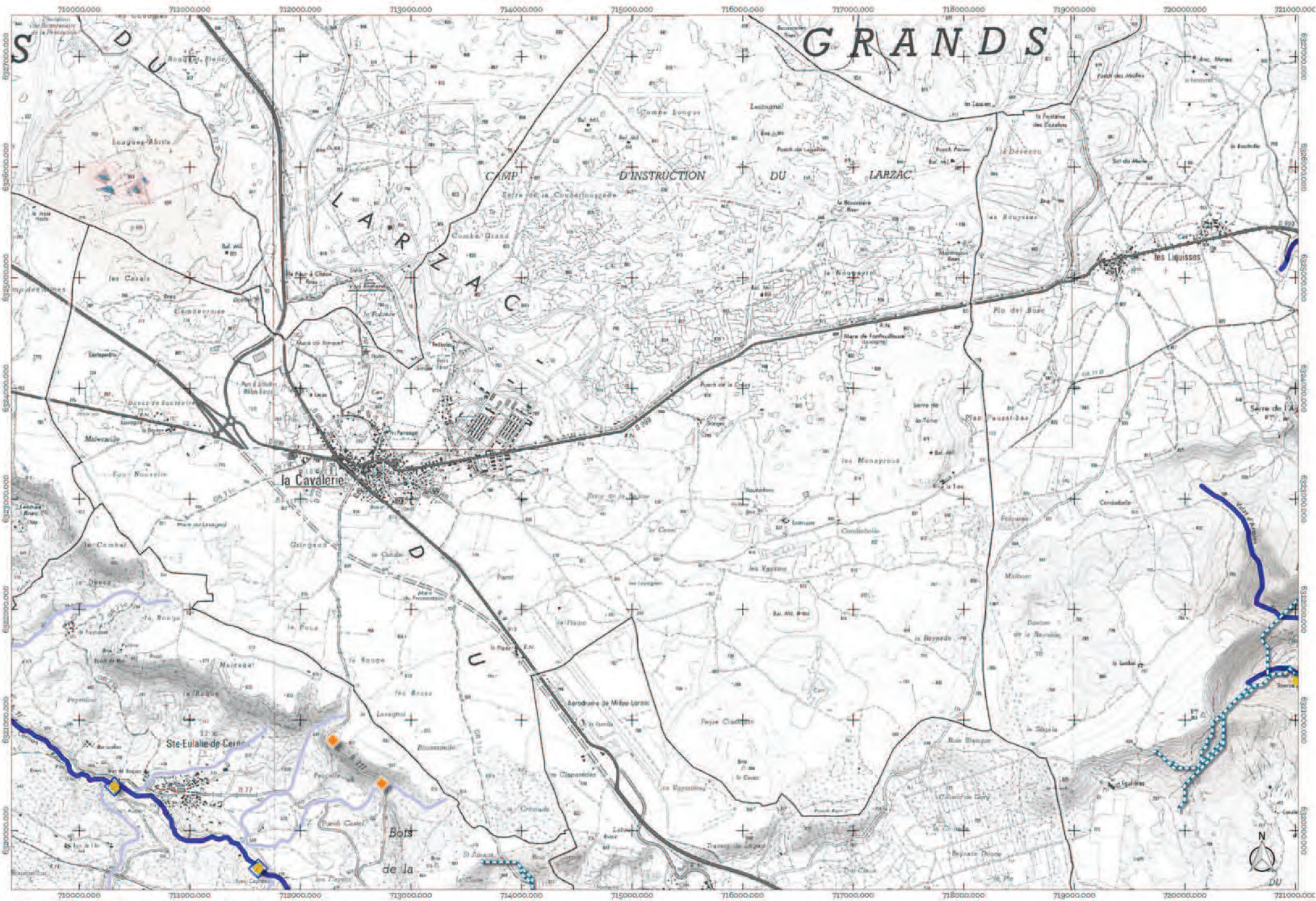

Atlas de la trame des cours d'eau et des milieux humides
Planche H6

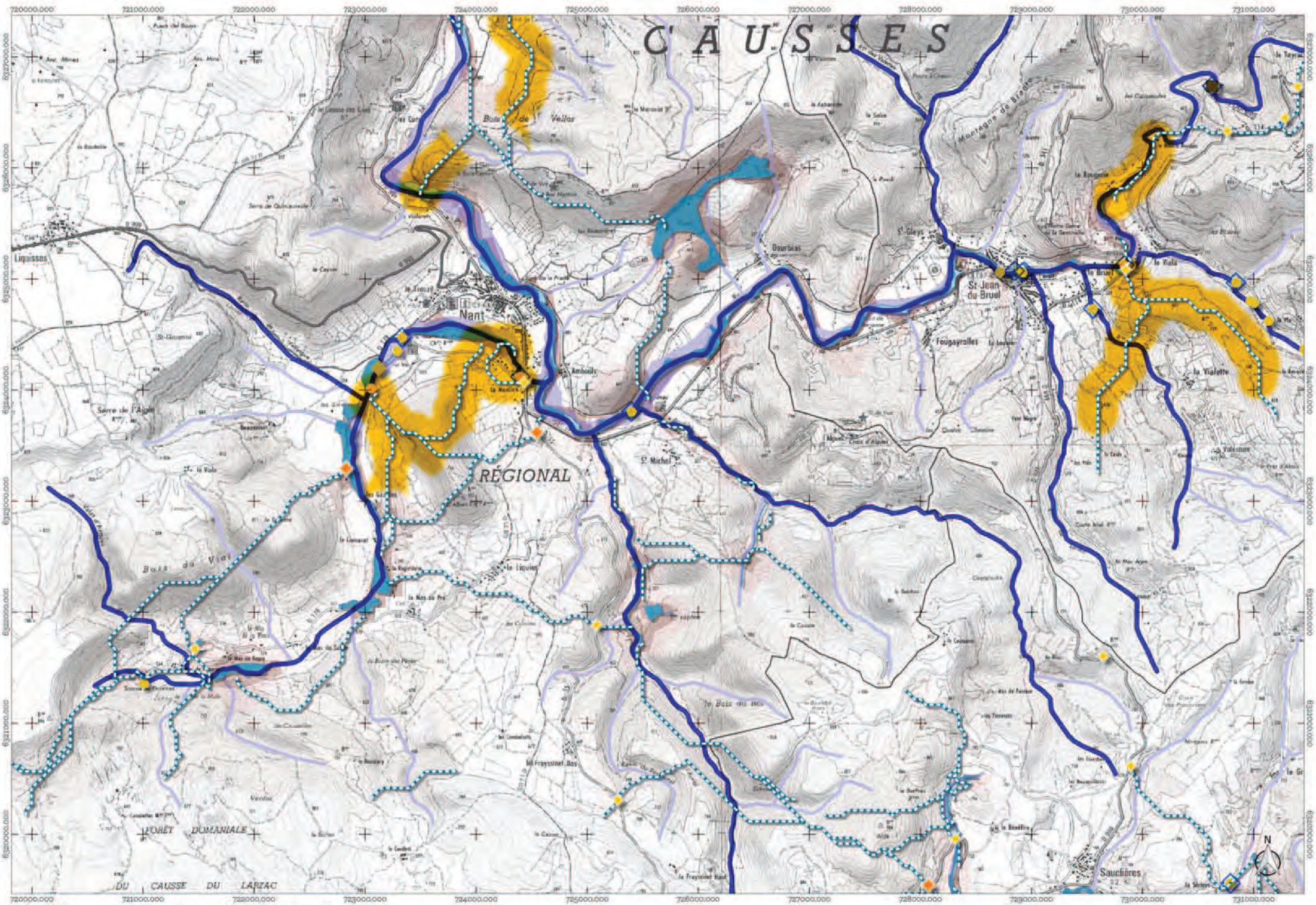

Atlas de la trame des cours d'eau et des milieux humides
Planche H7

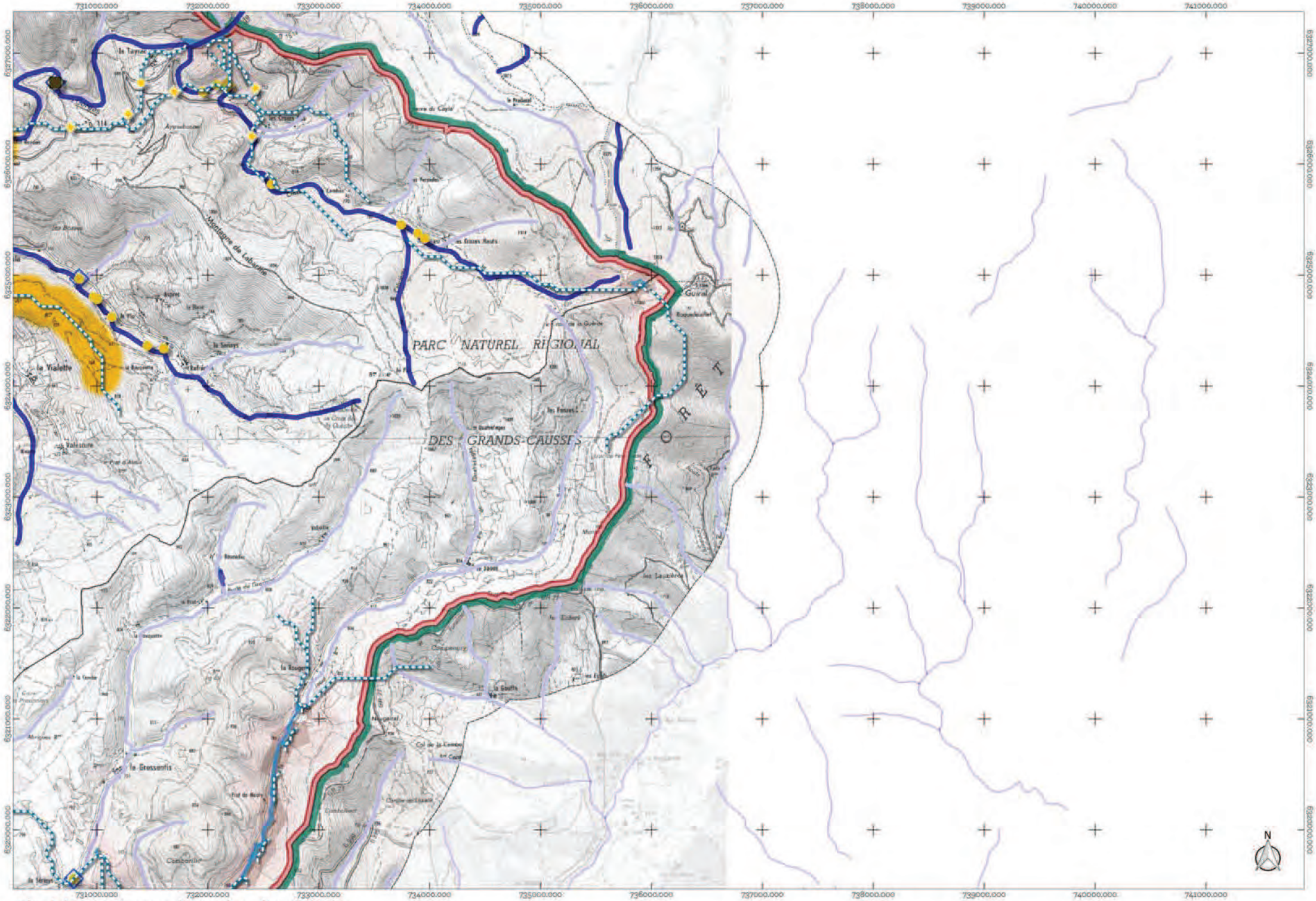

Atlas de la trame des cours d'eau et des milieux humides
Planche H8

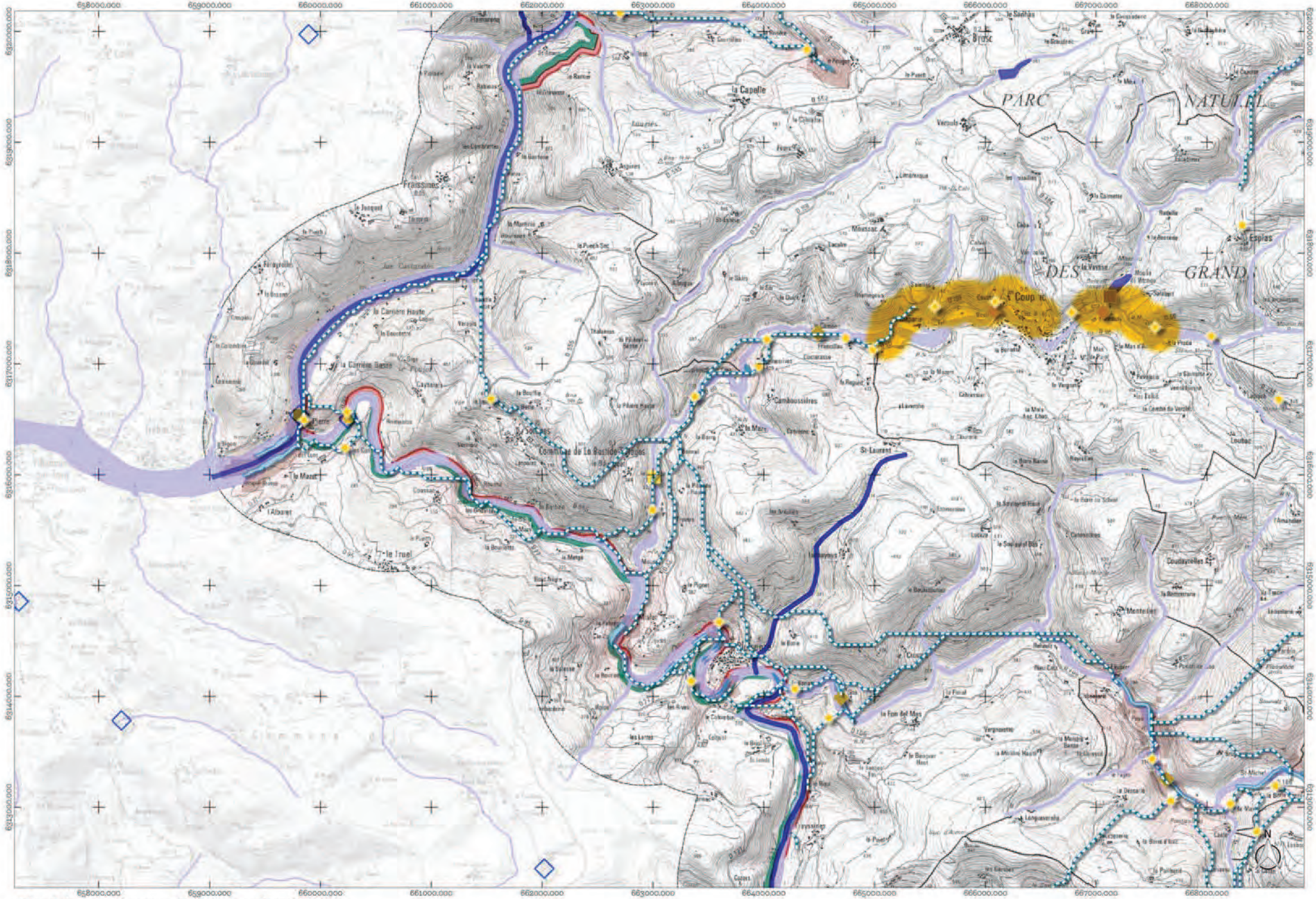

Atlas de la trame des cours d'eau et des milieux humides
Planche I1

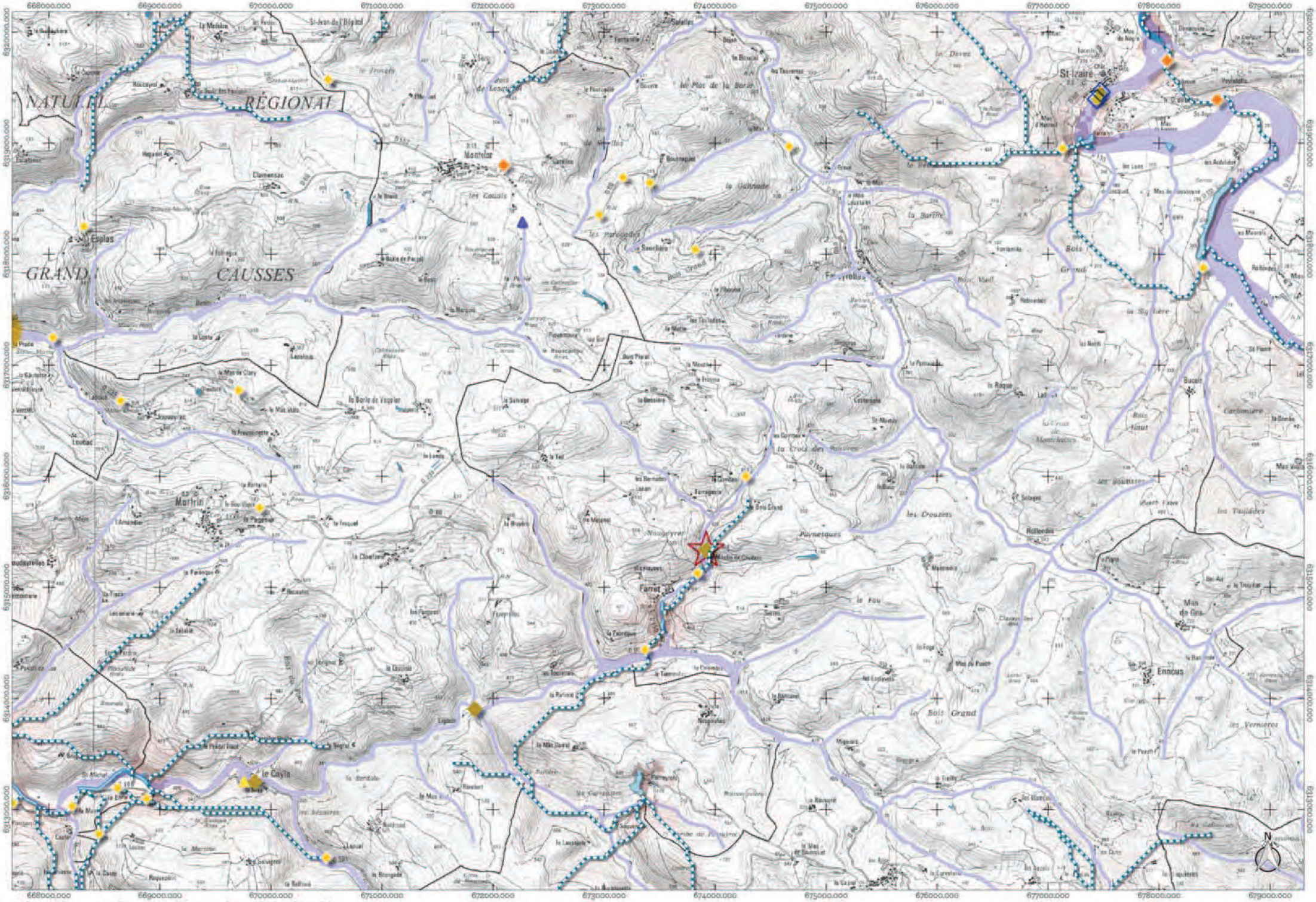

Atlas de la trame des cours d'eau et des milieux humides
Planche I2

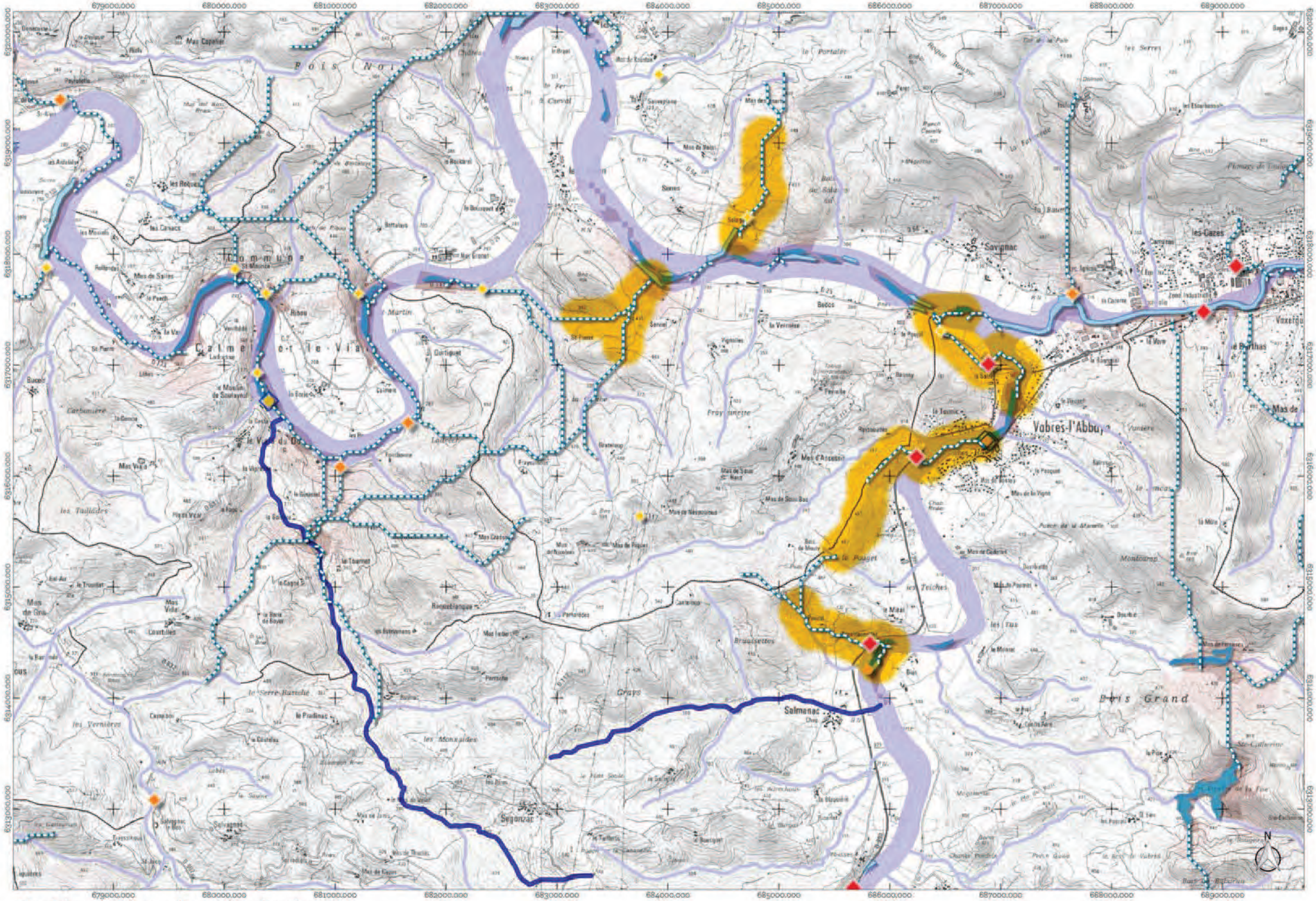
679000.000
680000.000
681000.000
682000.000
683000.000
684000.000
685000.000
686000.000
687000.000
688000.000
689000.000
6320000.000
6319000.000
6318000.000
6317000.000
6316000.000
6315000.000
6314000.000
6313000.000
Bois Noir
Commune
Calmels et le Viala
Vabres-l'Abbaye
Savignac
les Cazes
Vixefon
Mas de
Salmanac
Bois Grand
Segonzac
Grays
Fraysinette
Montcamp
les Teiches
les Taillades
les Vernières
les Monnaides
Brousselles
le Serre Ranclé
le Pouget
le Tournic
Bancs
Mas de Salles
Mas Vieux
Mas Vidal
Mas de Gras
Mas Capelier
Mas Grenet
Mas d'Accessin
Mas de Pagès
Mas de Thomas
Mas de Fages
Mas de Fabrègues
Mas de Gaderet
Mas de la Vigne
Mas de Fabrègues
Mas de Fabrègues
Mas de Fabrègues

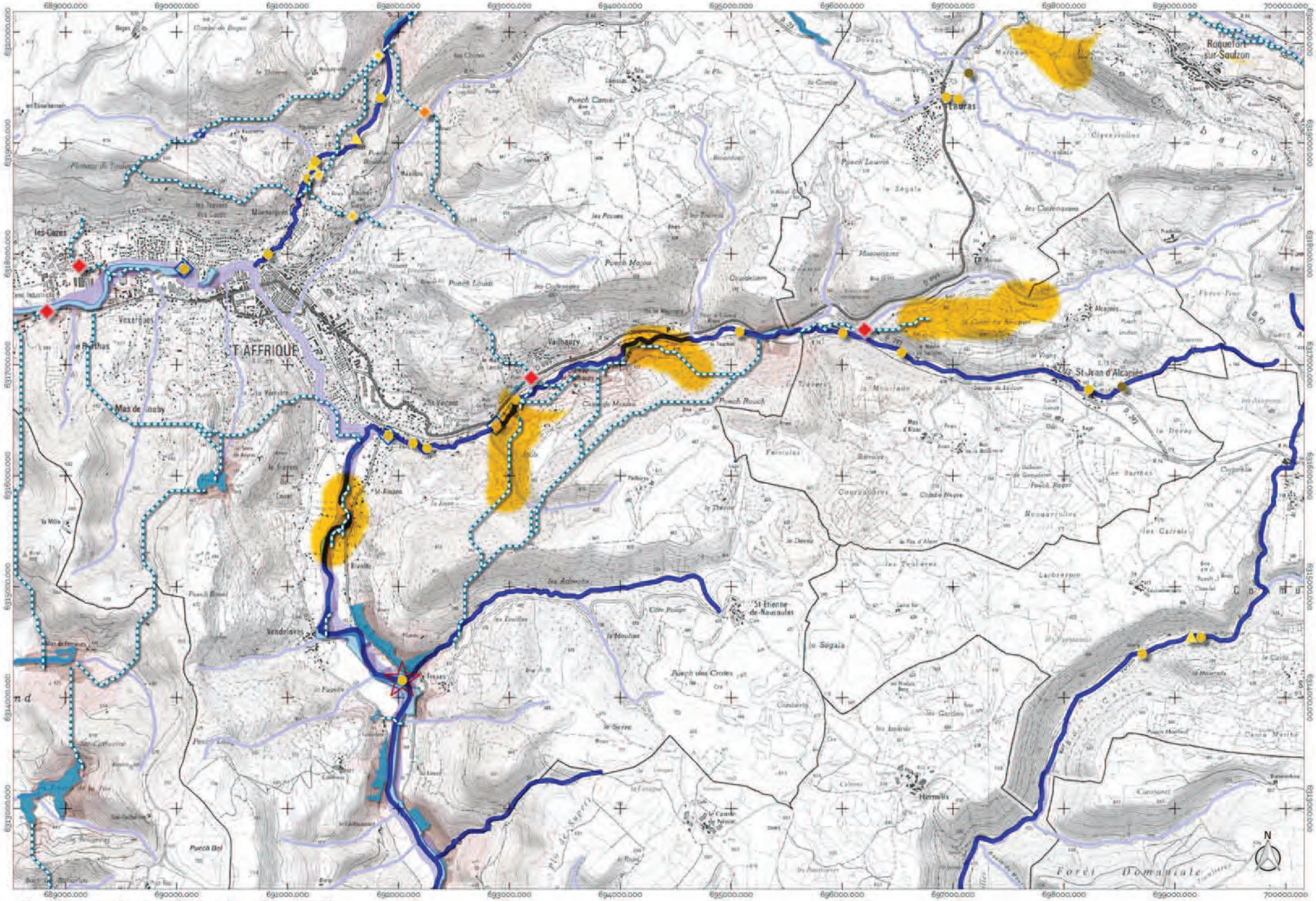

Atlas de la trame des cours d'eau et des milieux humides
Planche I4

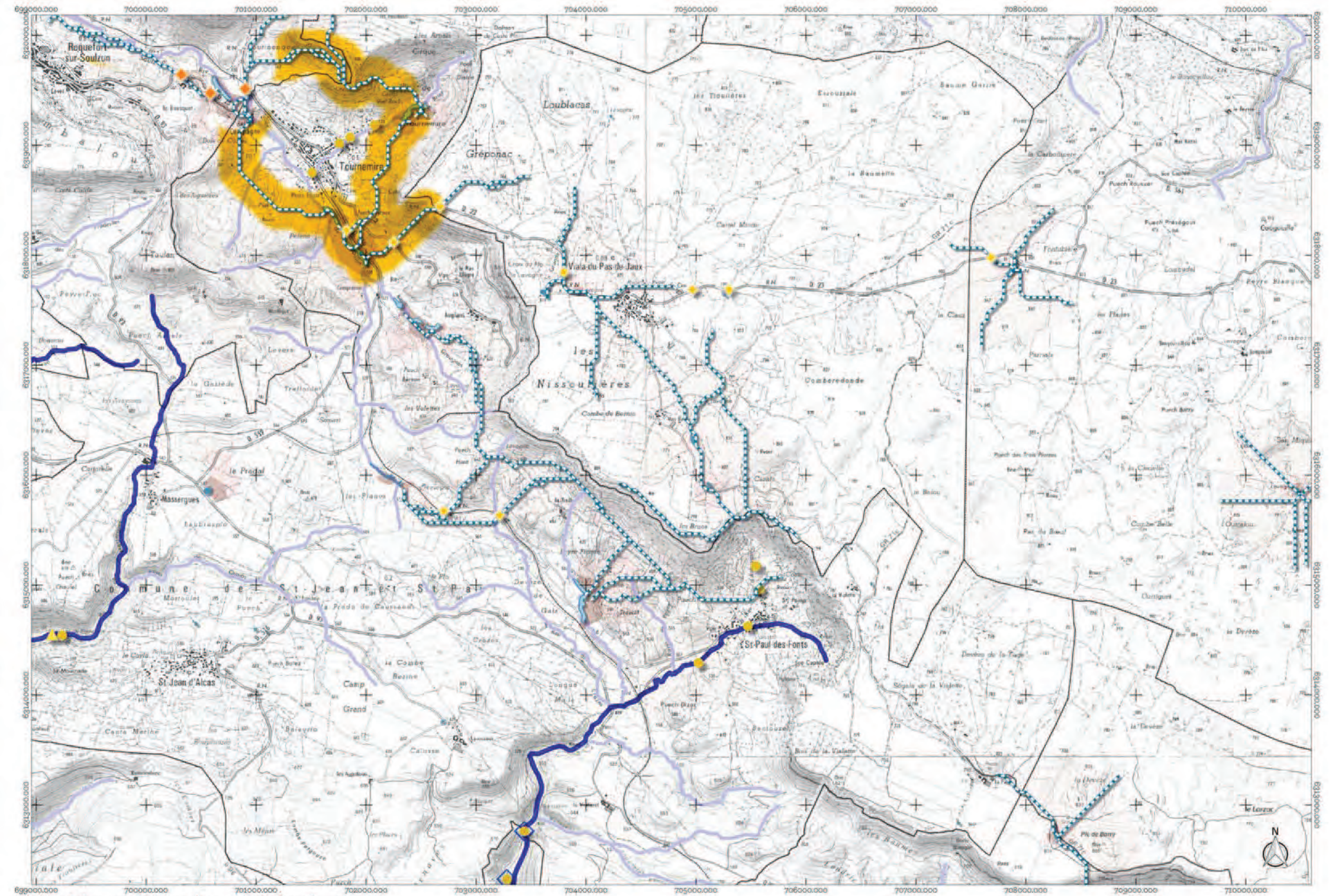

Atlas de la trame des cours d'eau et des milieux humides
Planche I5

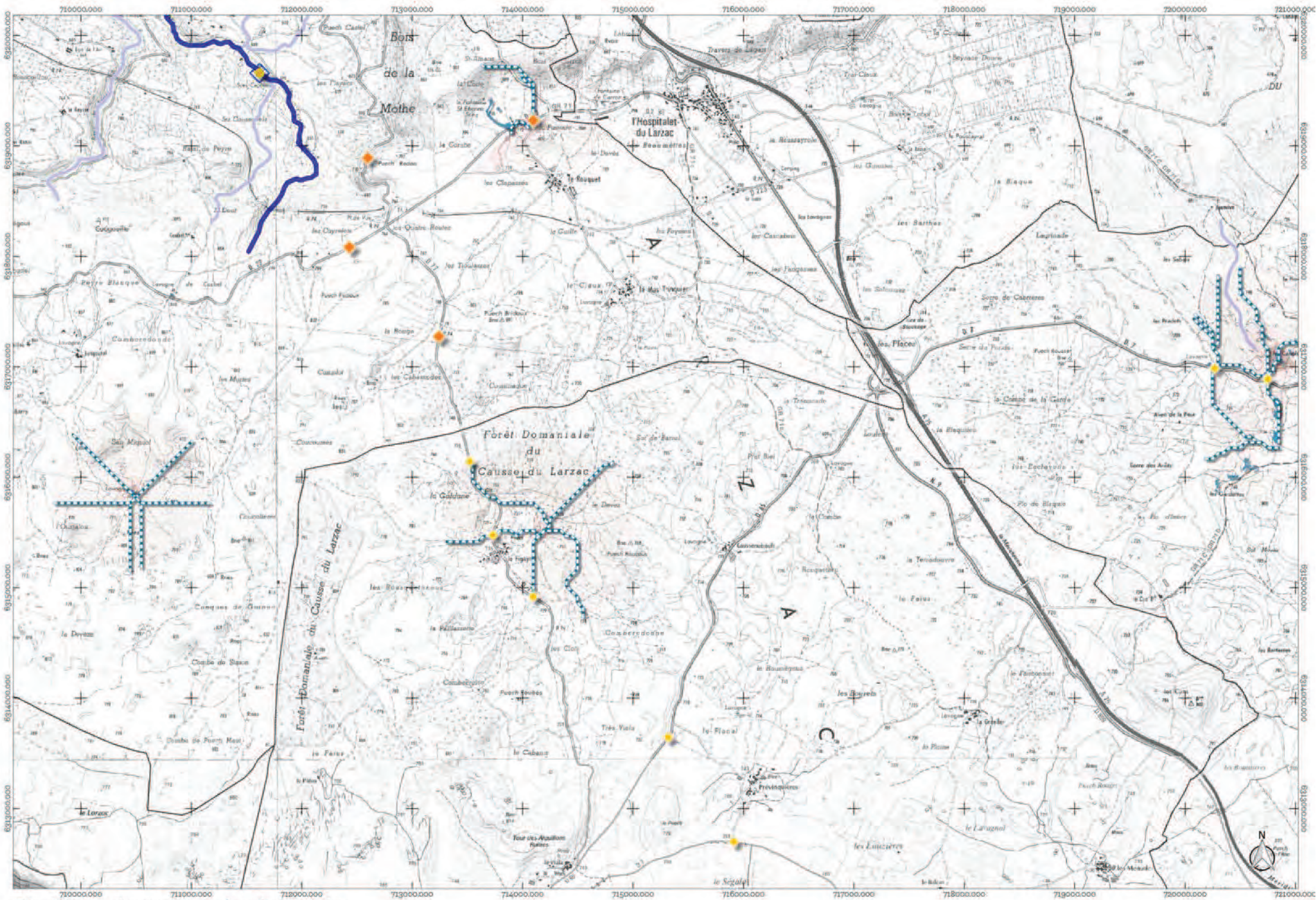

Atlas de la trame des cours d'eau et des milieux humides
Planche I6

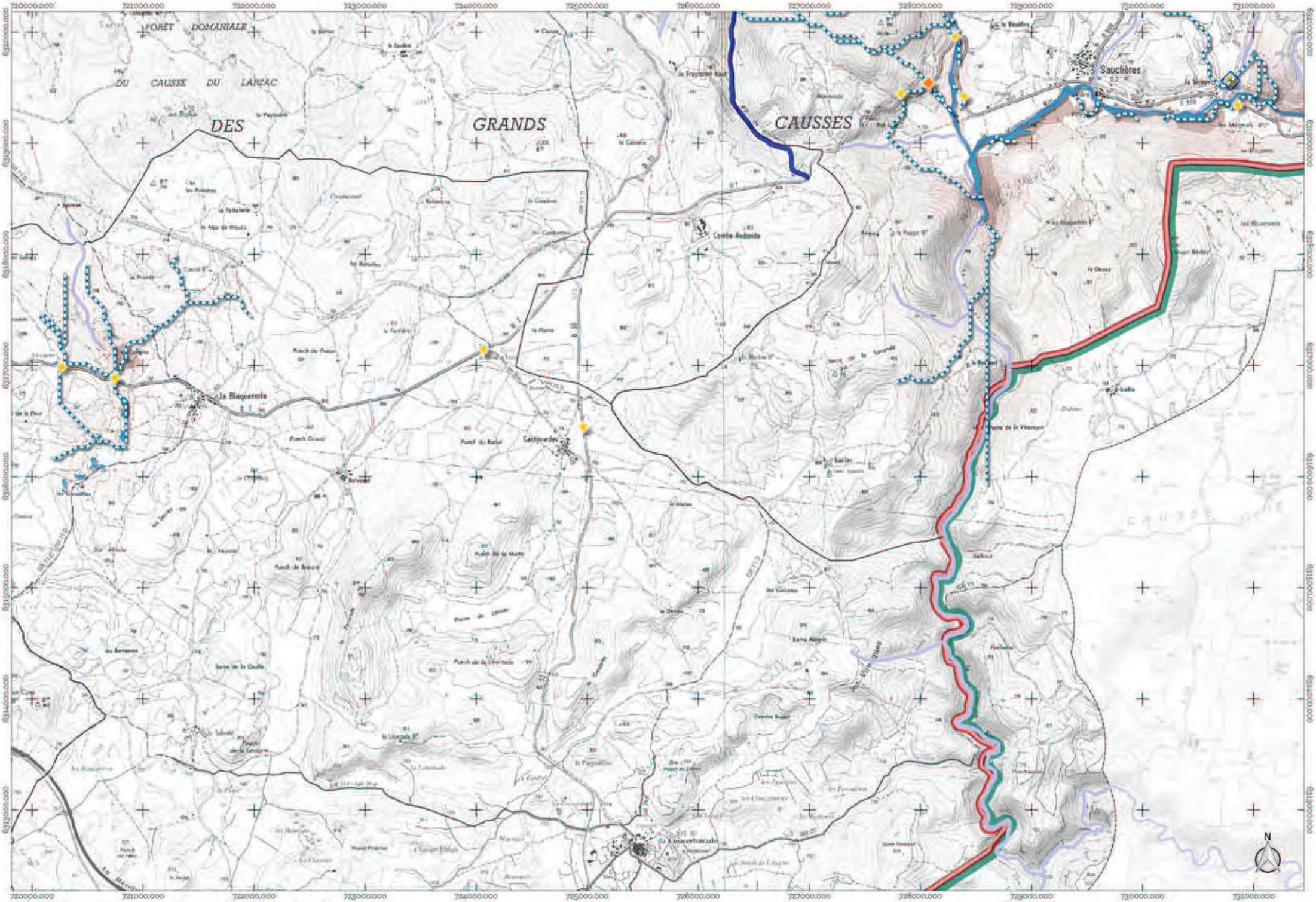

Atlas de la trame des cours d'eau et des milieux humides
Planche I7

1 0 1 2 km

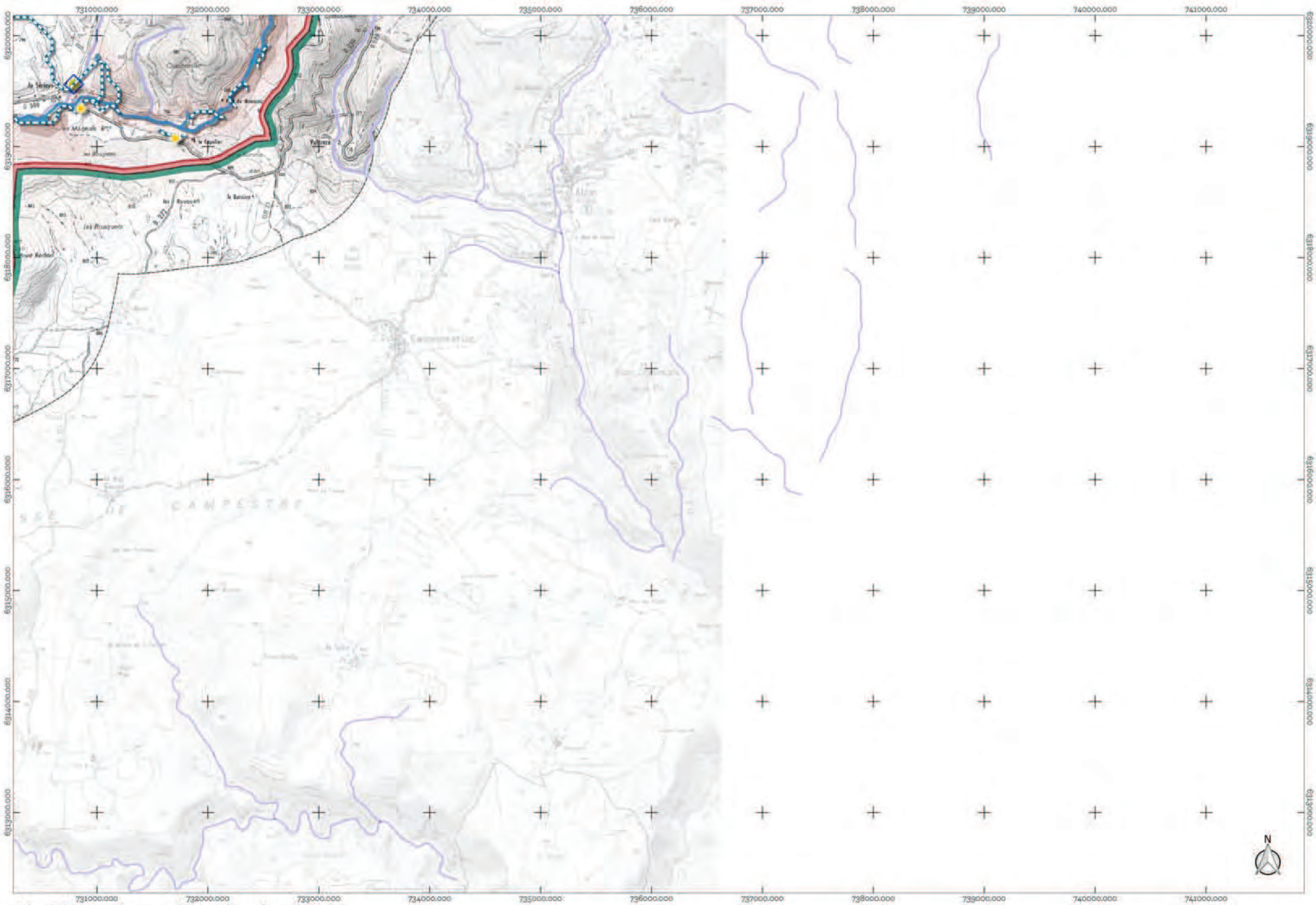

Atlas de la trame des cours d'eau et des milieux humides
Planche I8

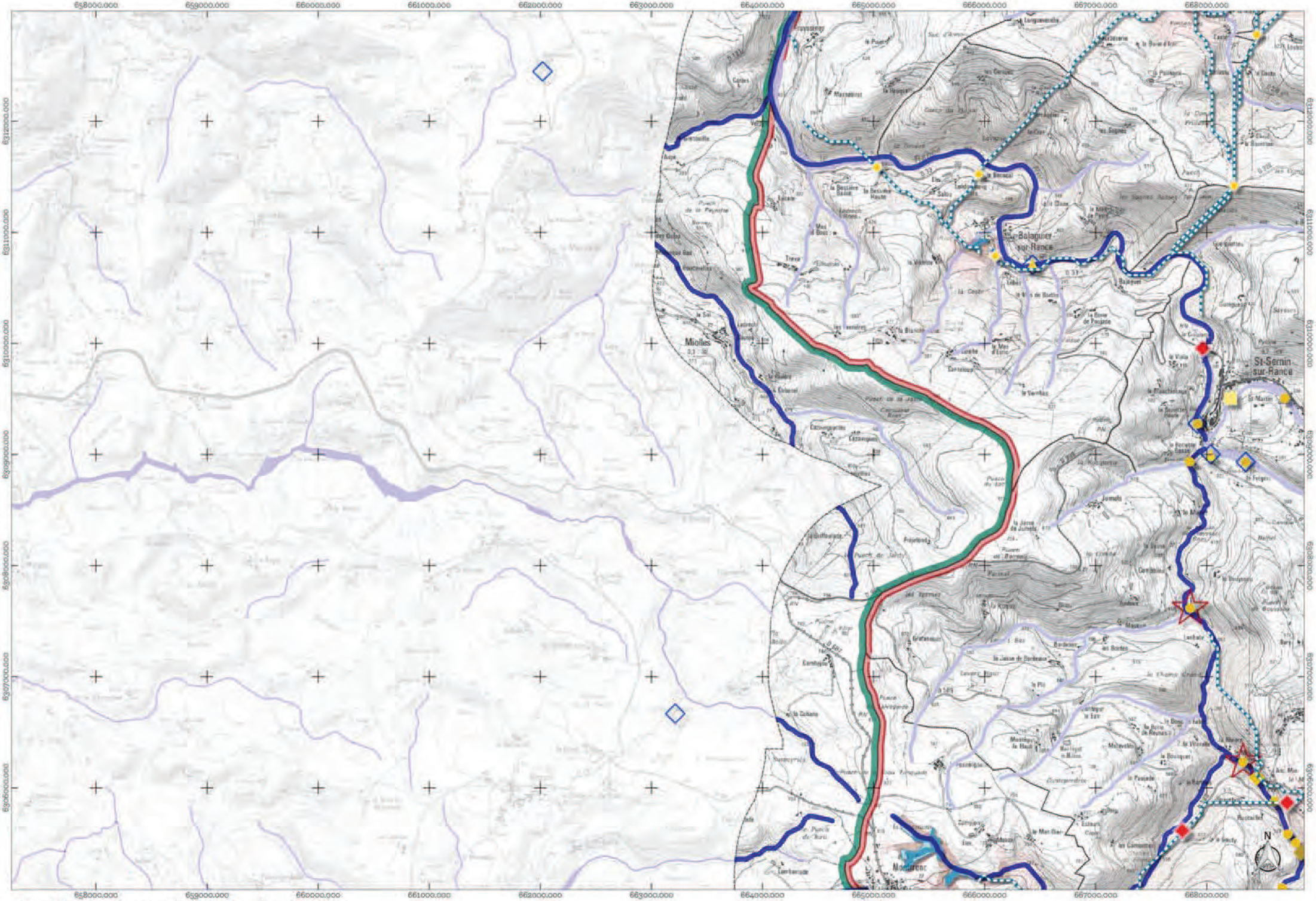

Atlas de la trame des cours d'eau et des milieux humides
Planche J1

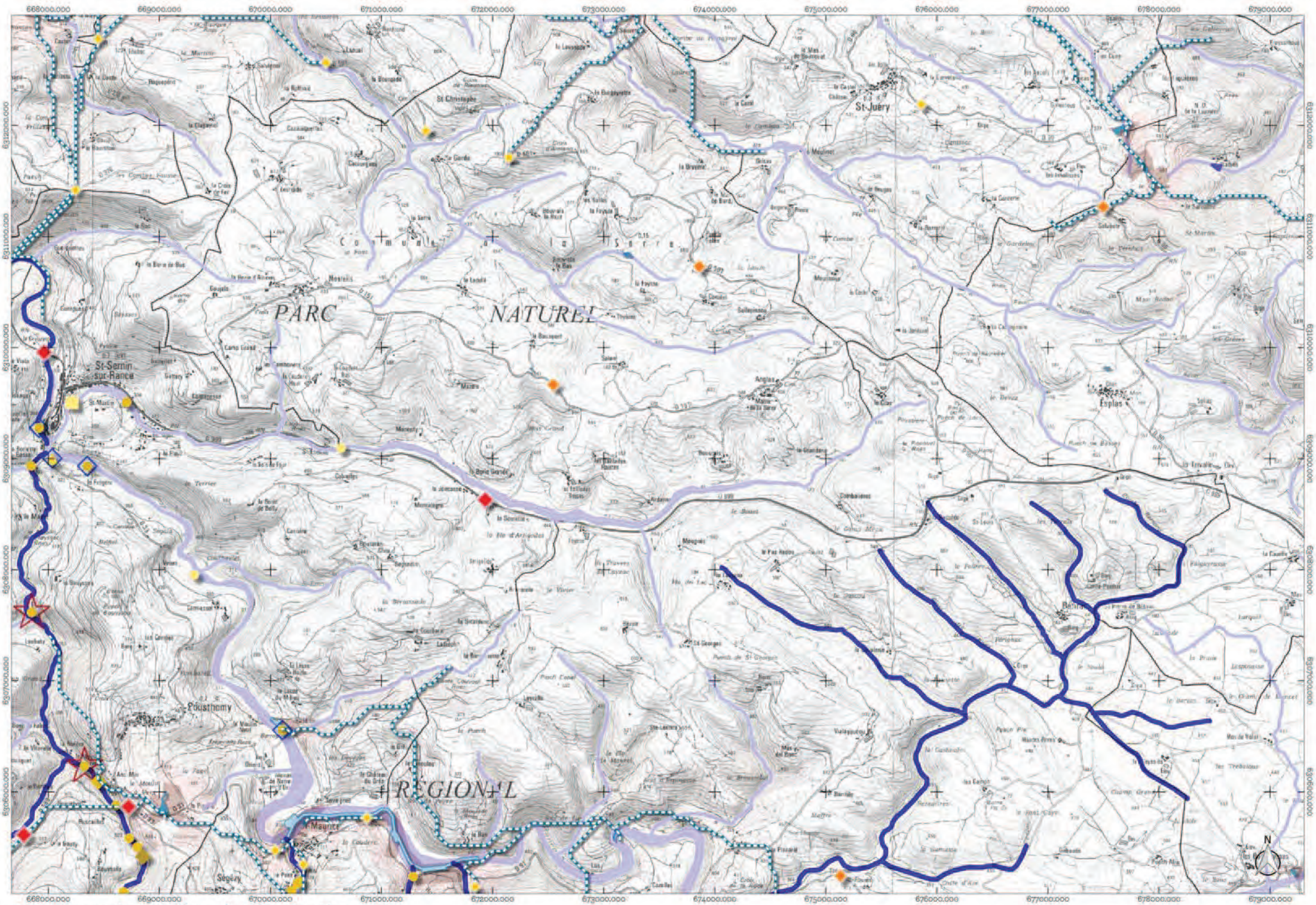

Atlas de la trame des cours d'eau et des milieux humides
Planche J2

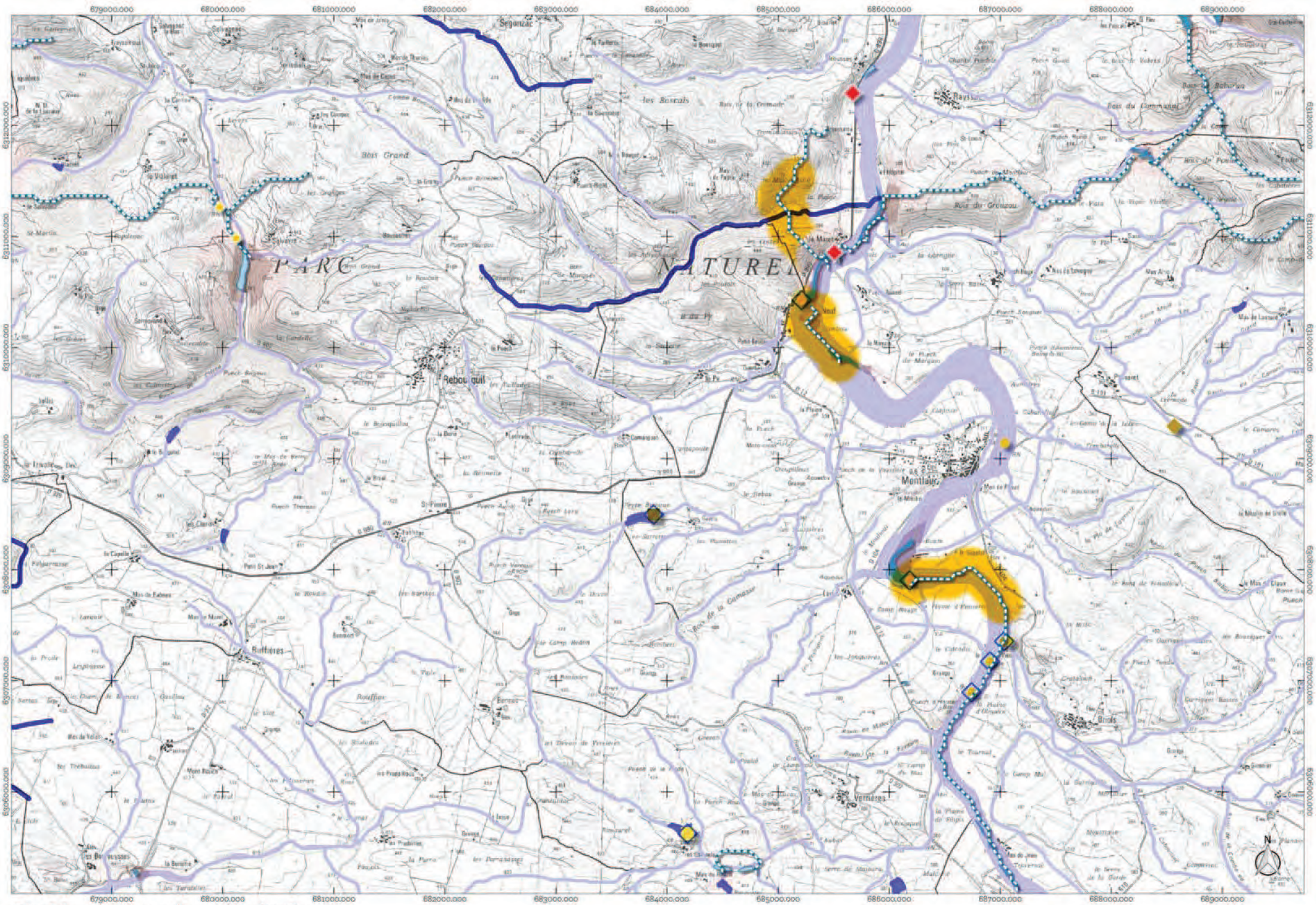

Atlas de la trame des cours d'eau et des milieux humides
Planche J3

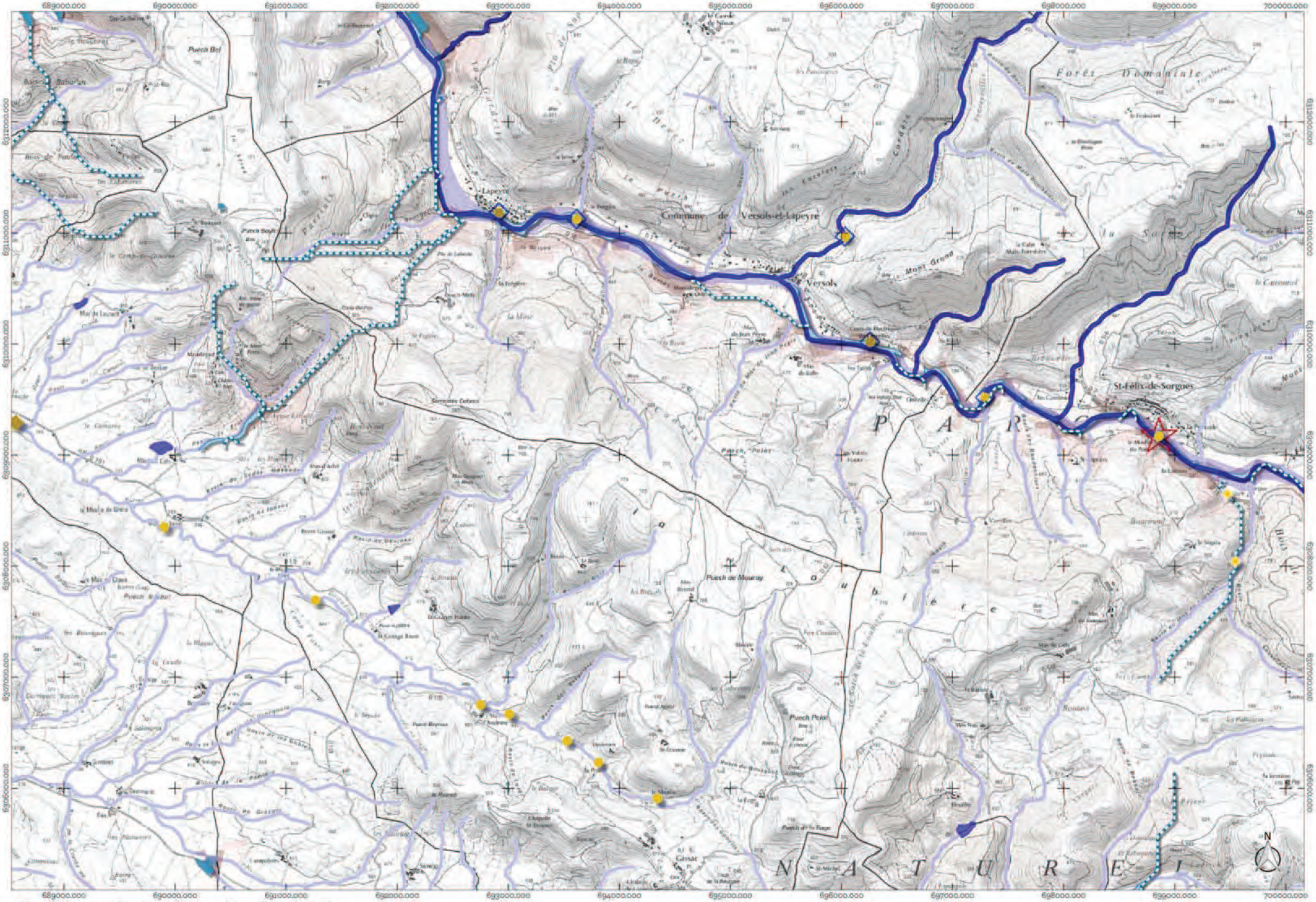
689000.000
690000.000
691000.000
692000.000
693000.000
694000.000
695000.000
696000.000
697000.000
698000.000
699000.000
700000.000
6912000.000
6911000.000
6910000.000
6909000.000
6908000.000
6907000.000
6906000.000
6905000.000
Commune de Versols-et-Lapeyre
Lapeyre
Versols
St-Félix-de-Sorgues
Forêt Domaniale
Puech Bel
Puech Sayb
Puech de Mourey
Puech Peiot
Puech de la Farge
Sarrières Cabres
Montfroid
Mas de Laure
Mas de Lolo
Mas de Lolo
Mas de Lopes
Mas de Lopes
Mas de Lolo
Mas de Lolo
Mas de Lolo

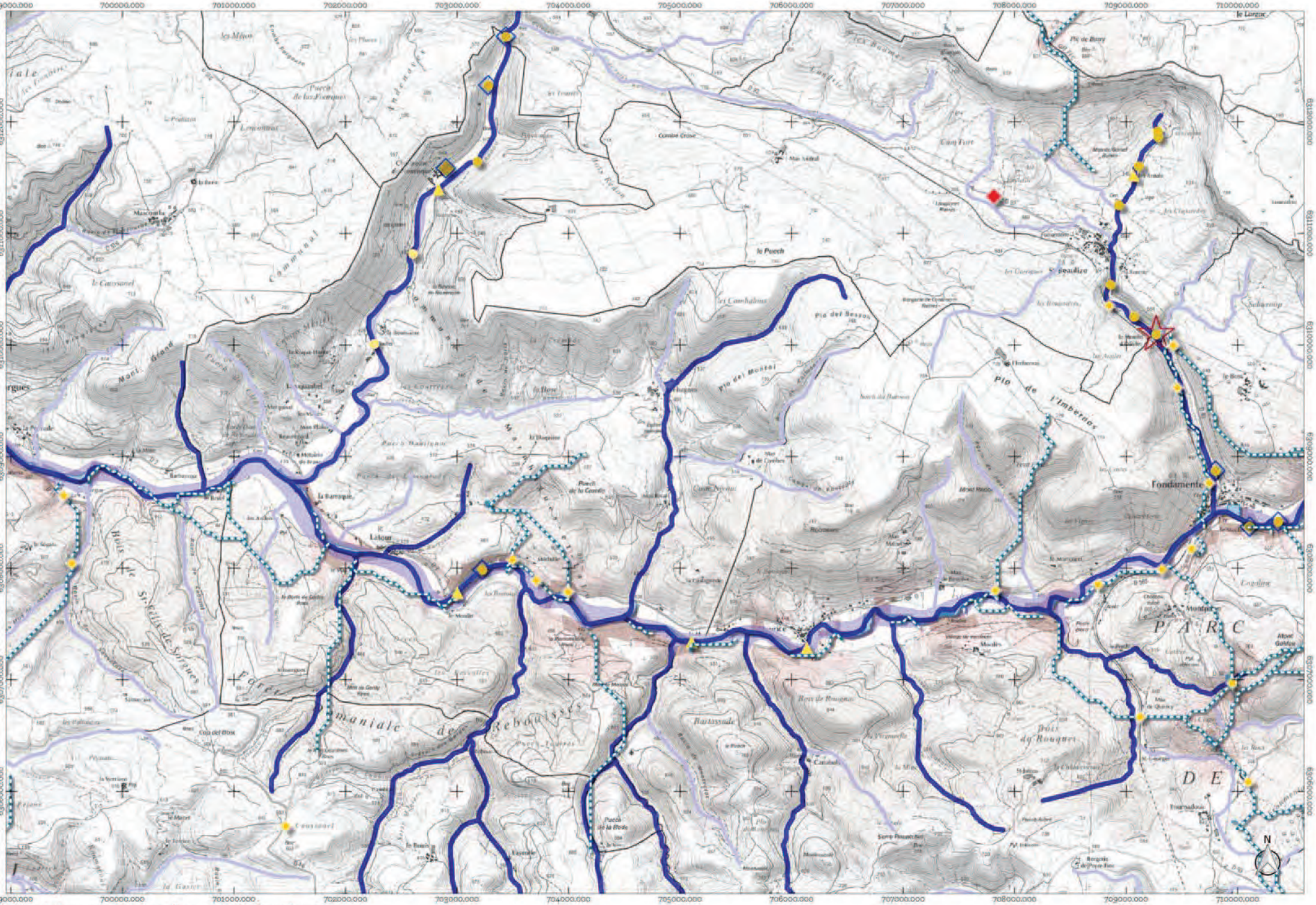

Atlas de la trame des cours d'eau et des milieux humides
Planche J5

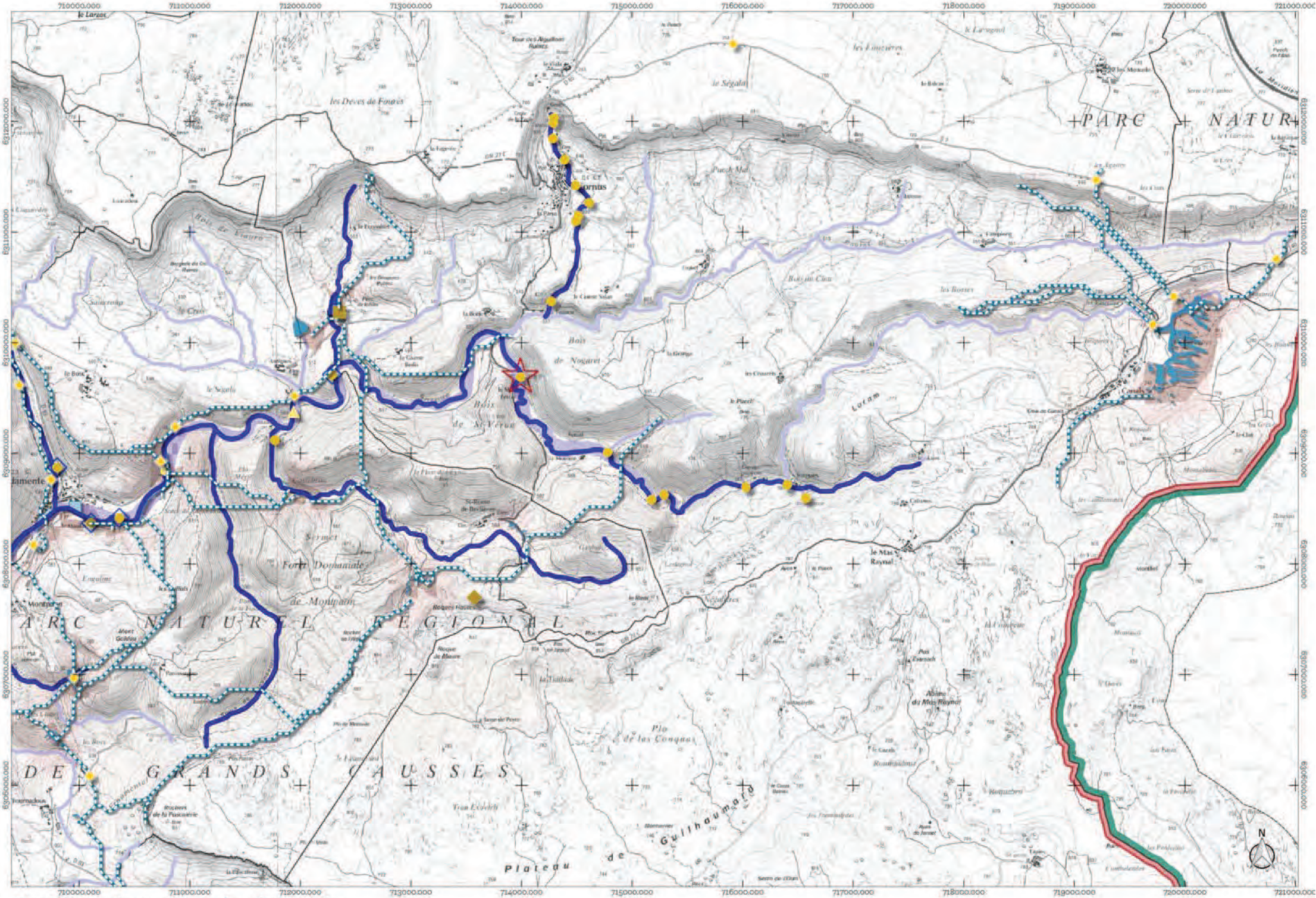

Atlas de la trame des cours d'eau et des milieux humides
Planche J6

1 0 1 2 km

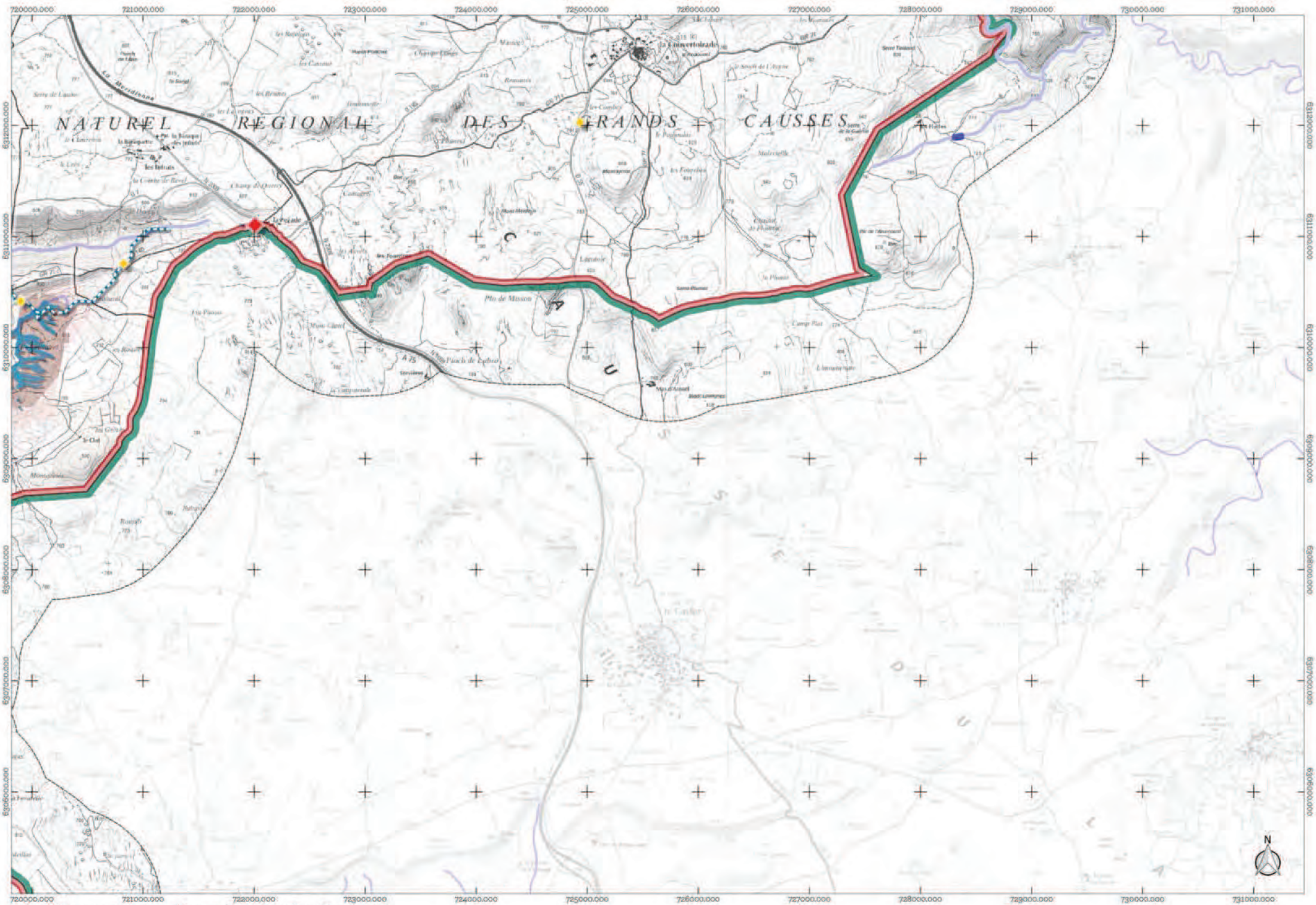

Atlas de la trame des cours d'eau et des milieux humides
Planche J7

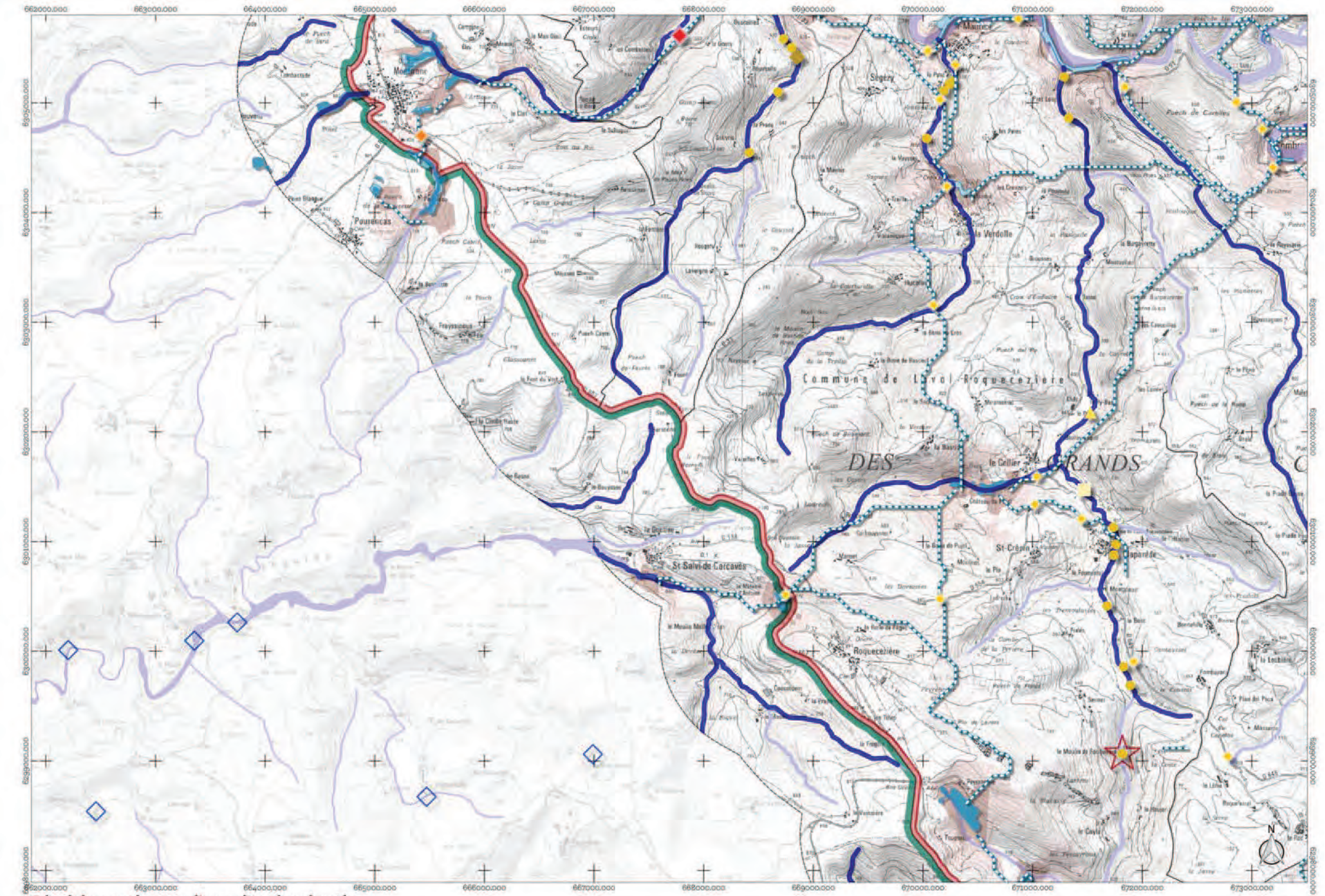

Atlas de la trame des cours d'eau et des milieux humides
Planche K2

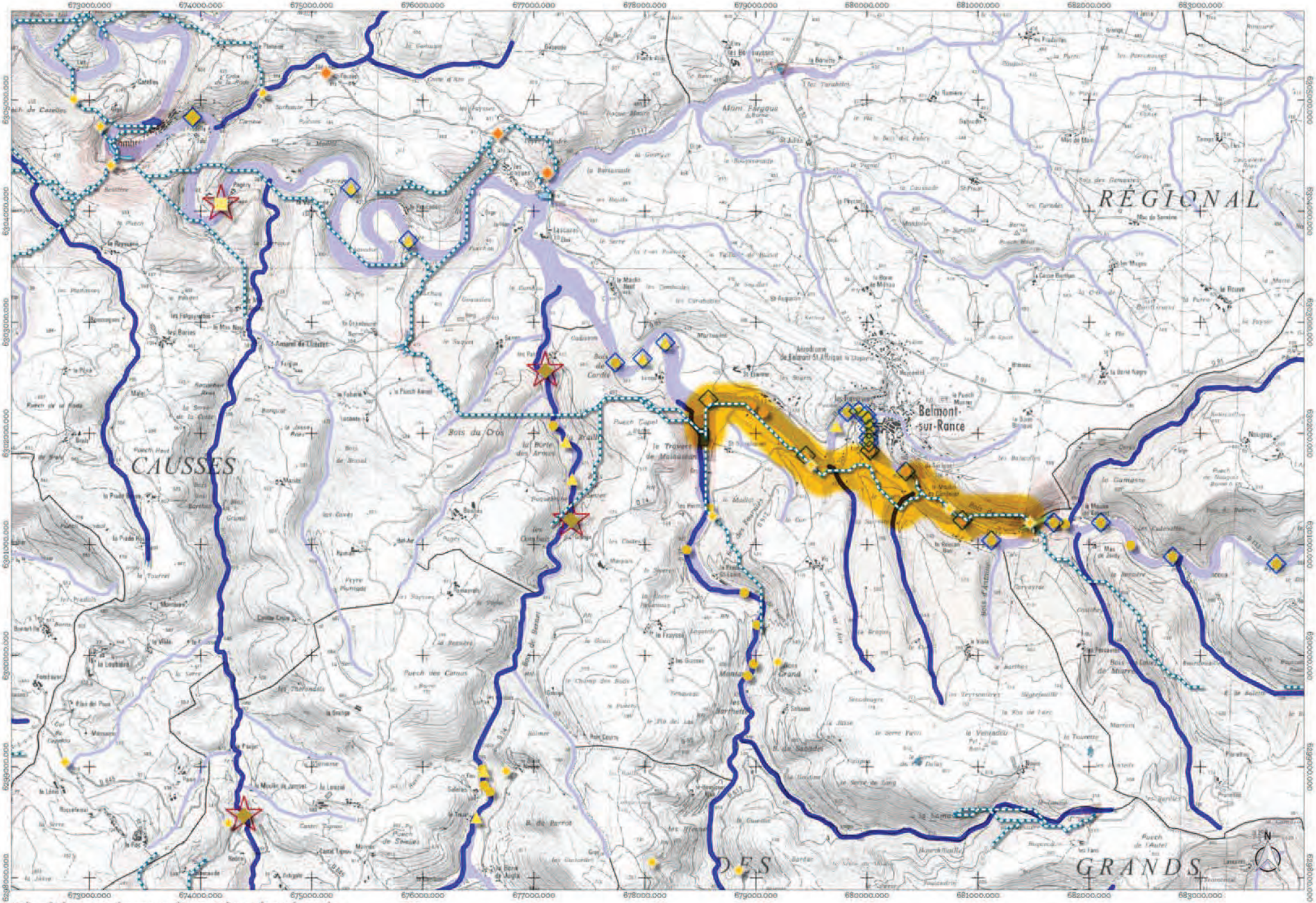

Atlas de la trame des cours d'eau et des milieux humides
Planche K3

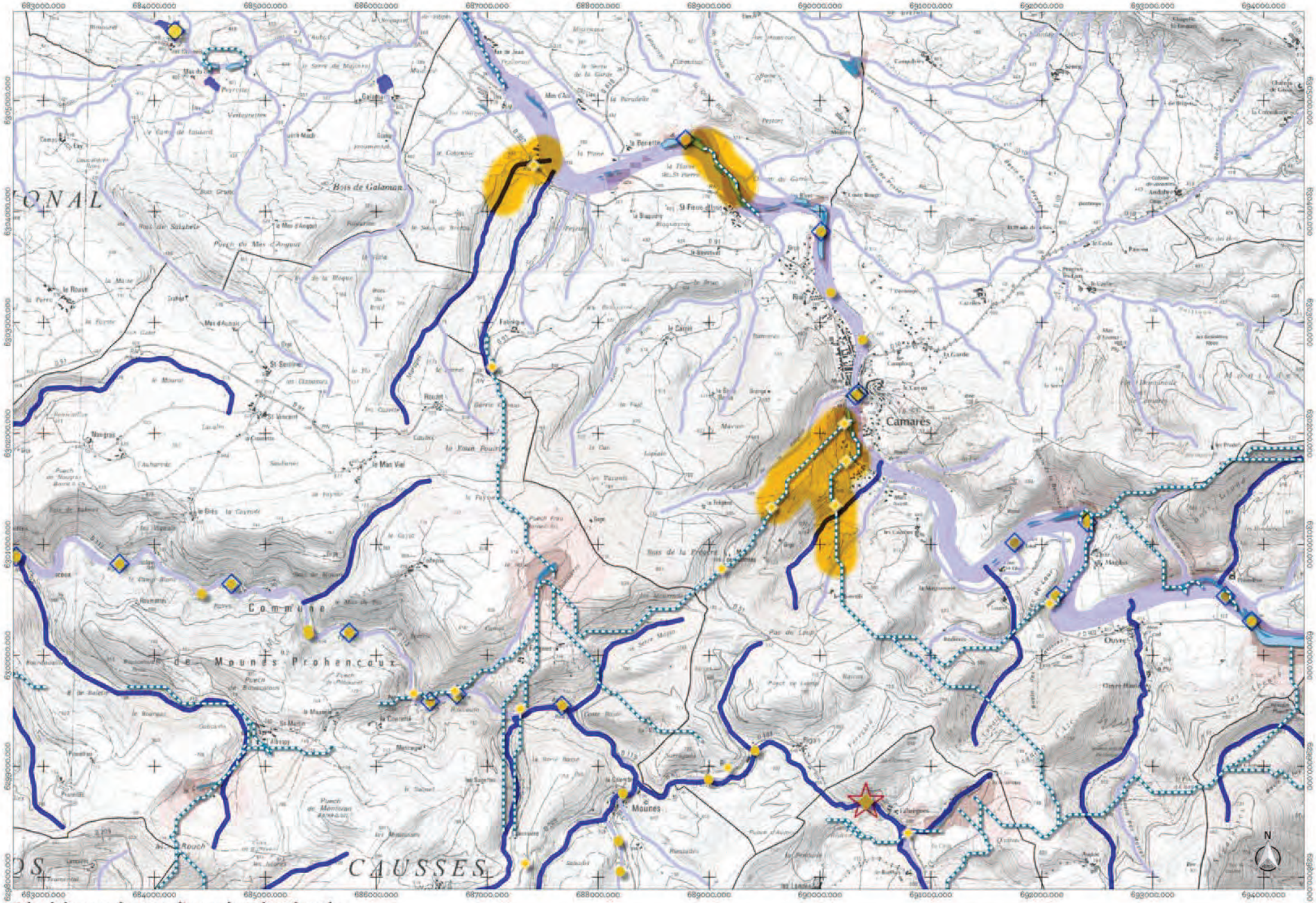

Atlas de la trame des cours d'eau et des milieux humides
Planche K4

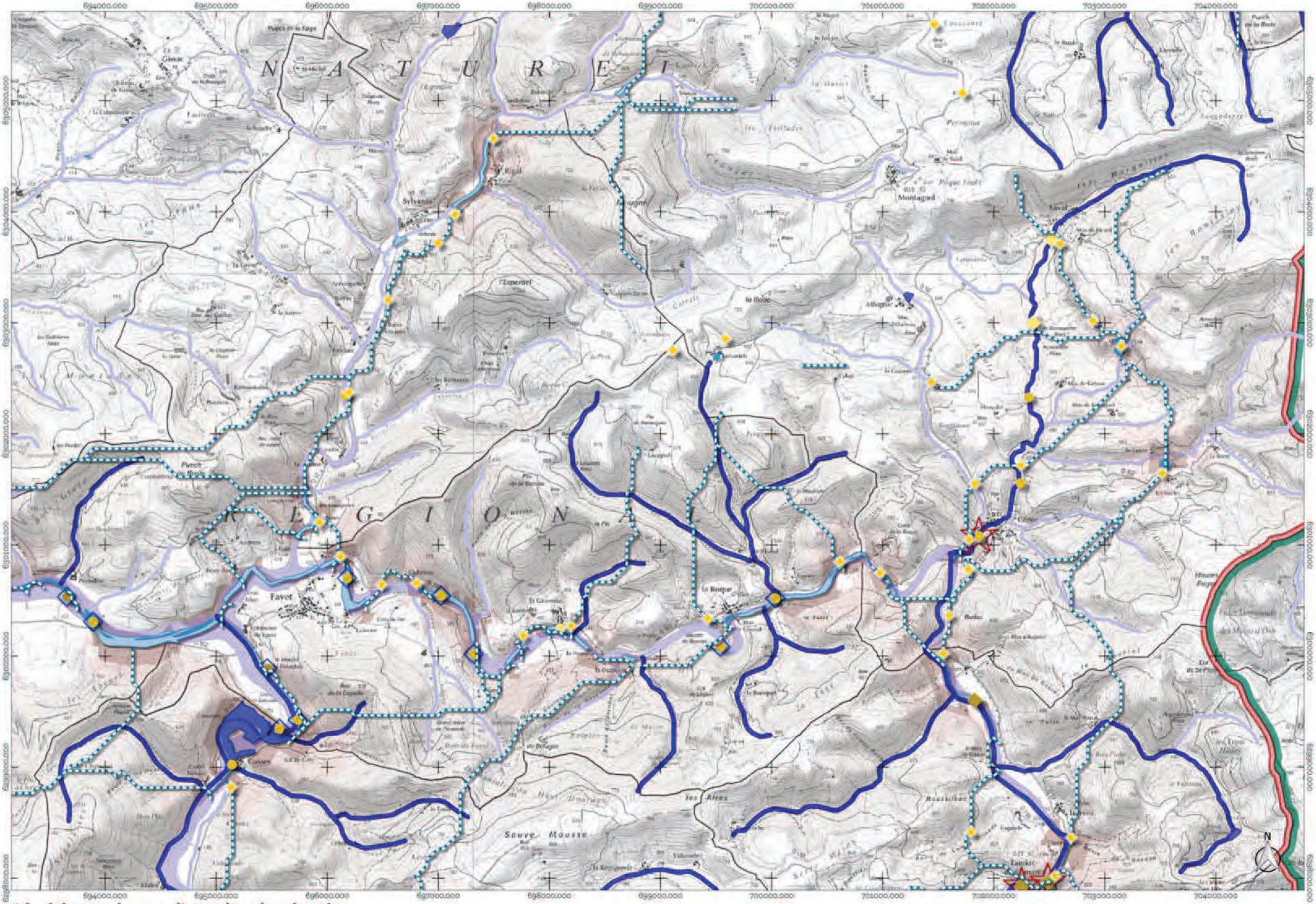

Atlas de la trame des cours d'eau et des milieux humides
Planche K5

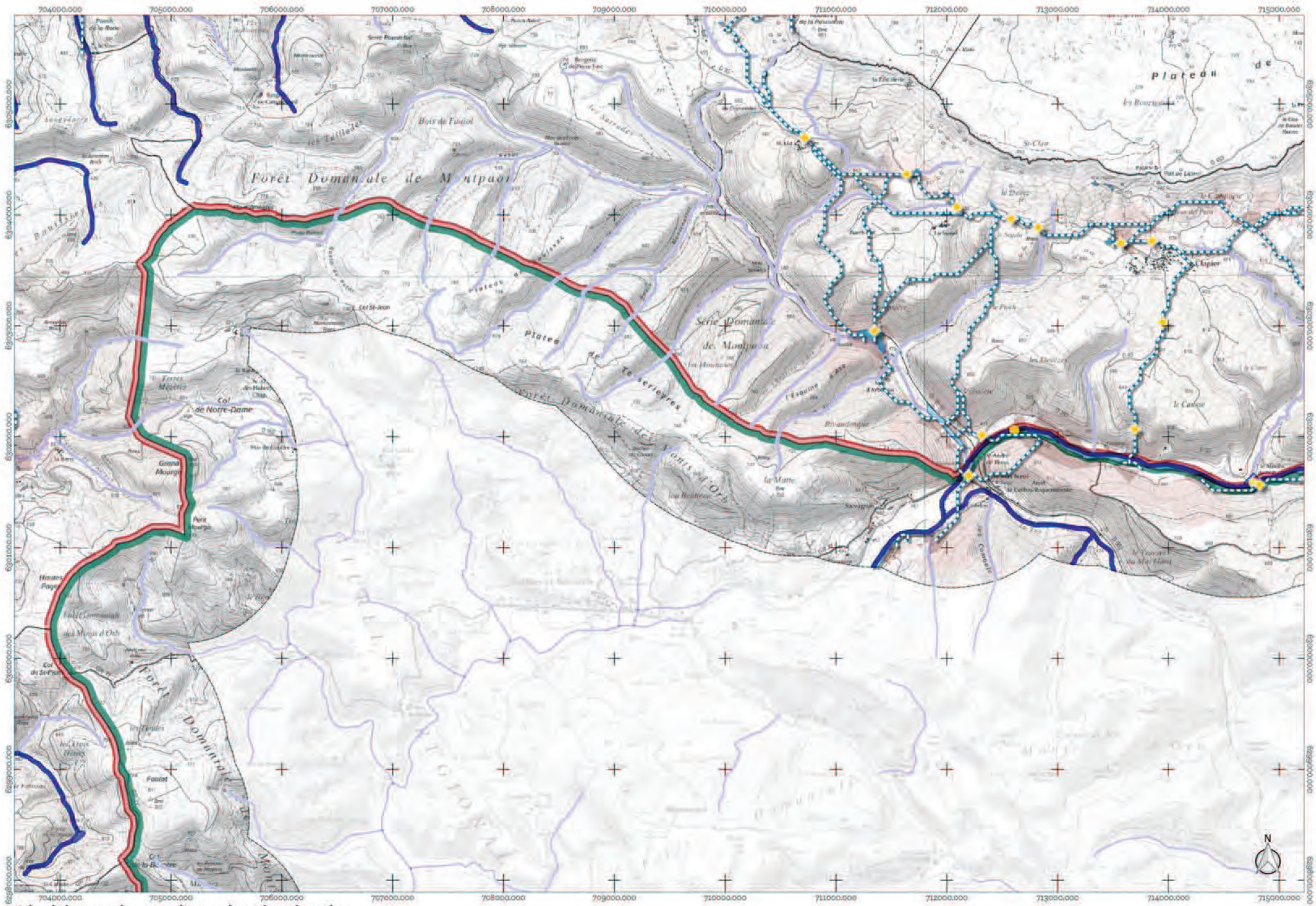

Atlas de la trame des cours d'eau et des milieux humides
Planche K6

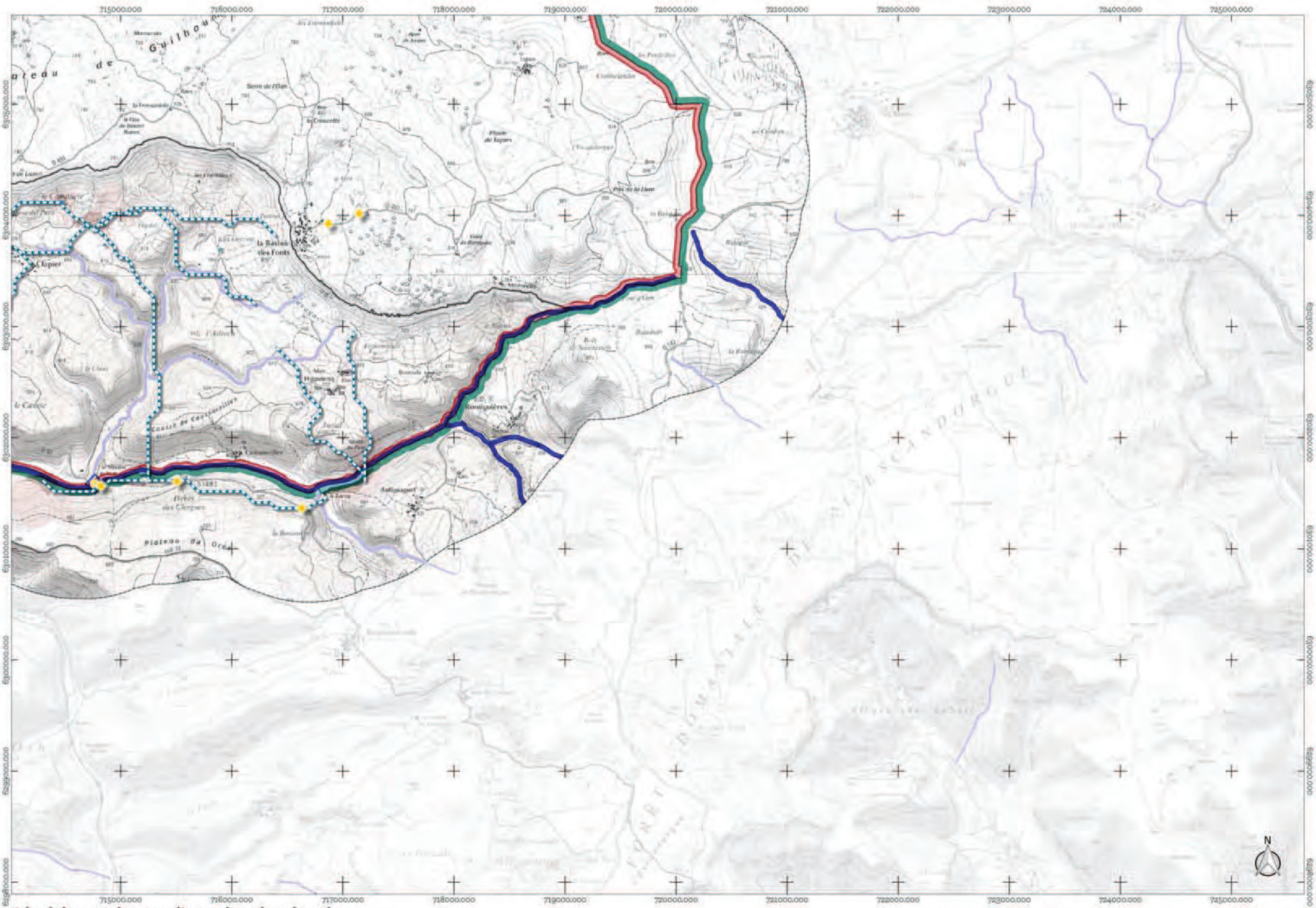

Atlas de la trame des cours d'eau et des milieux humides
Planche K7

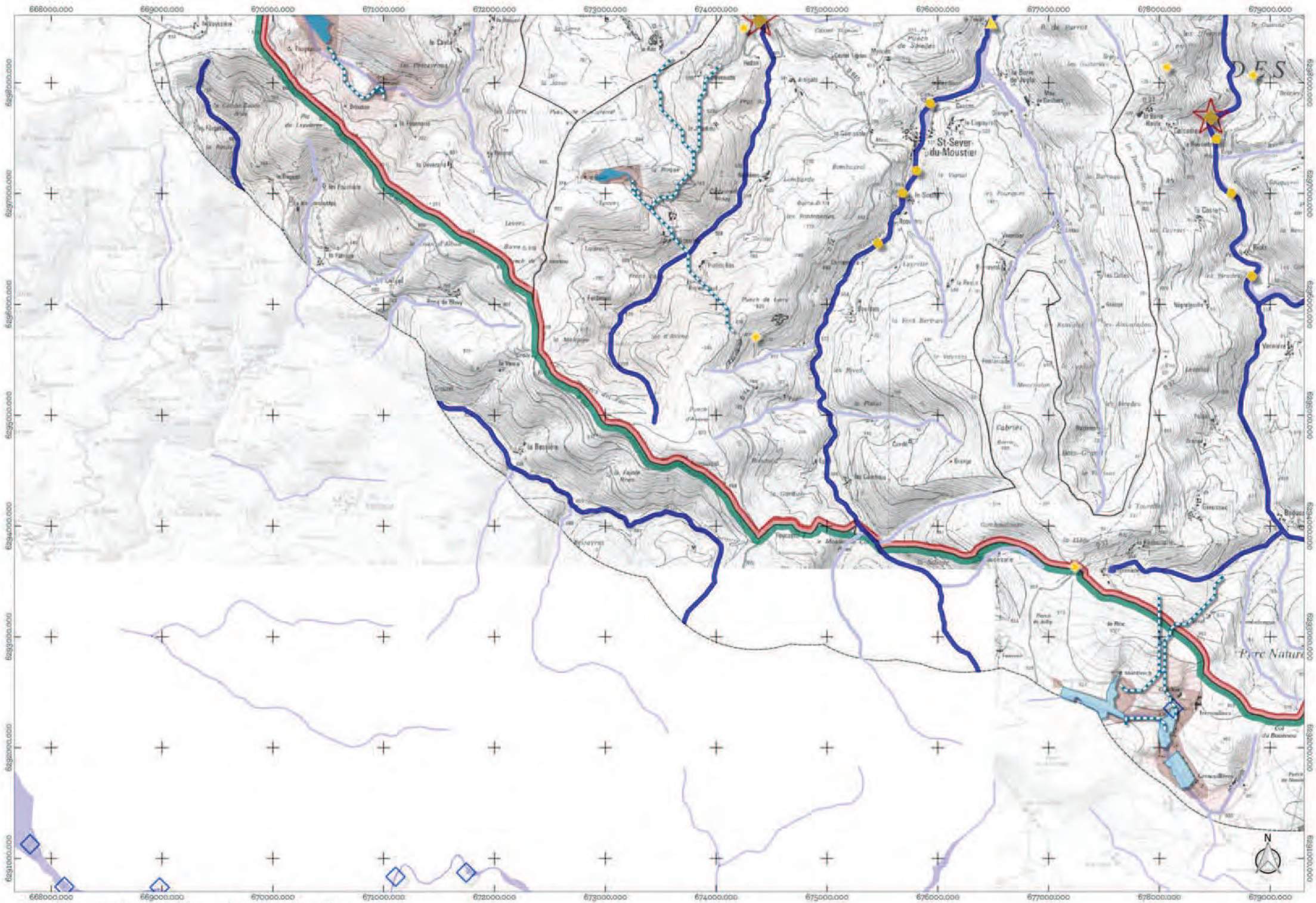

Atlas de la trame des cours d'eau et des milieux humides
Planche L2

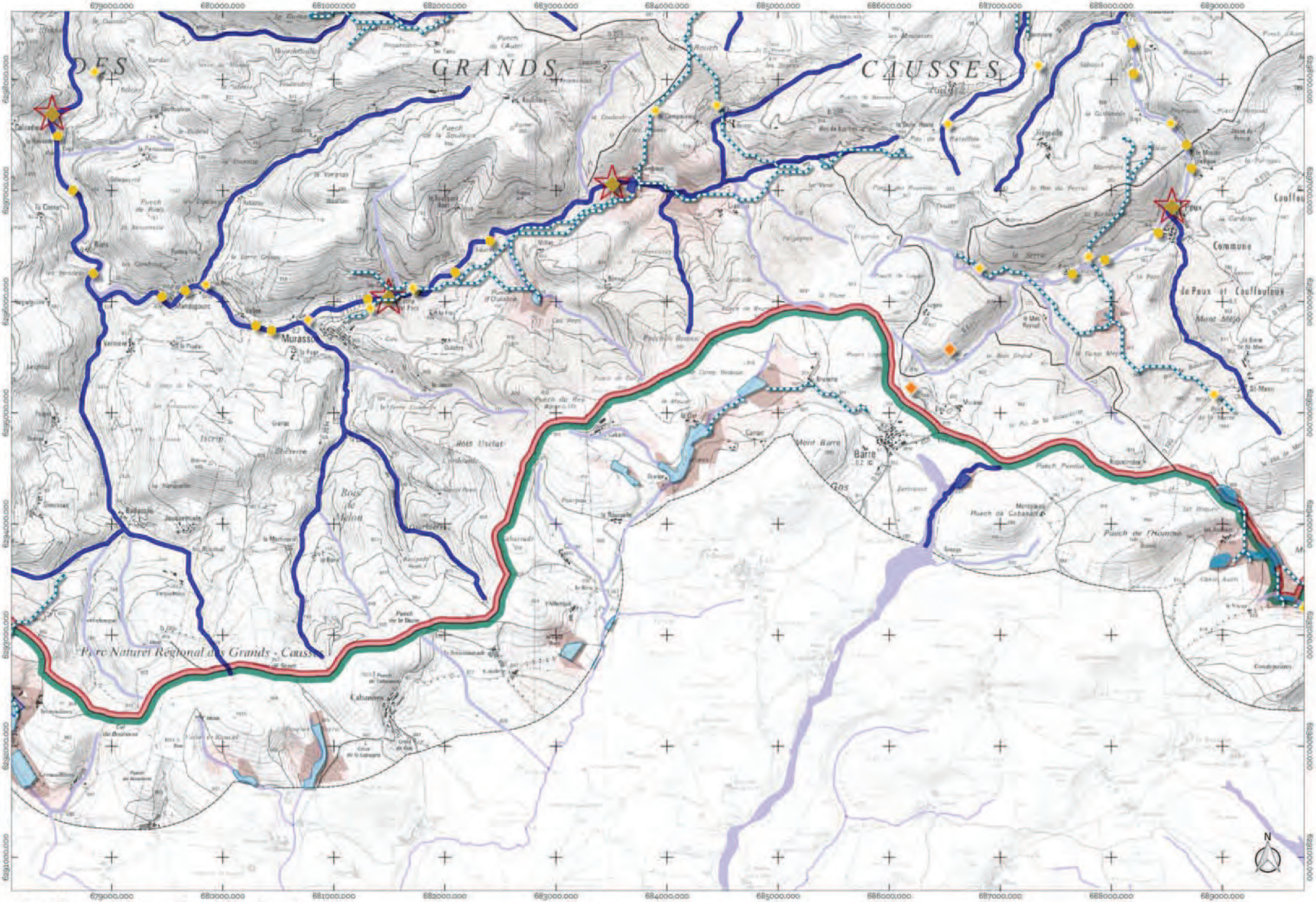

Atlas de la trame des cours d'eau et des milieux humides
Planche L3

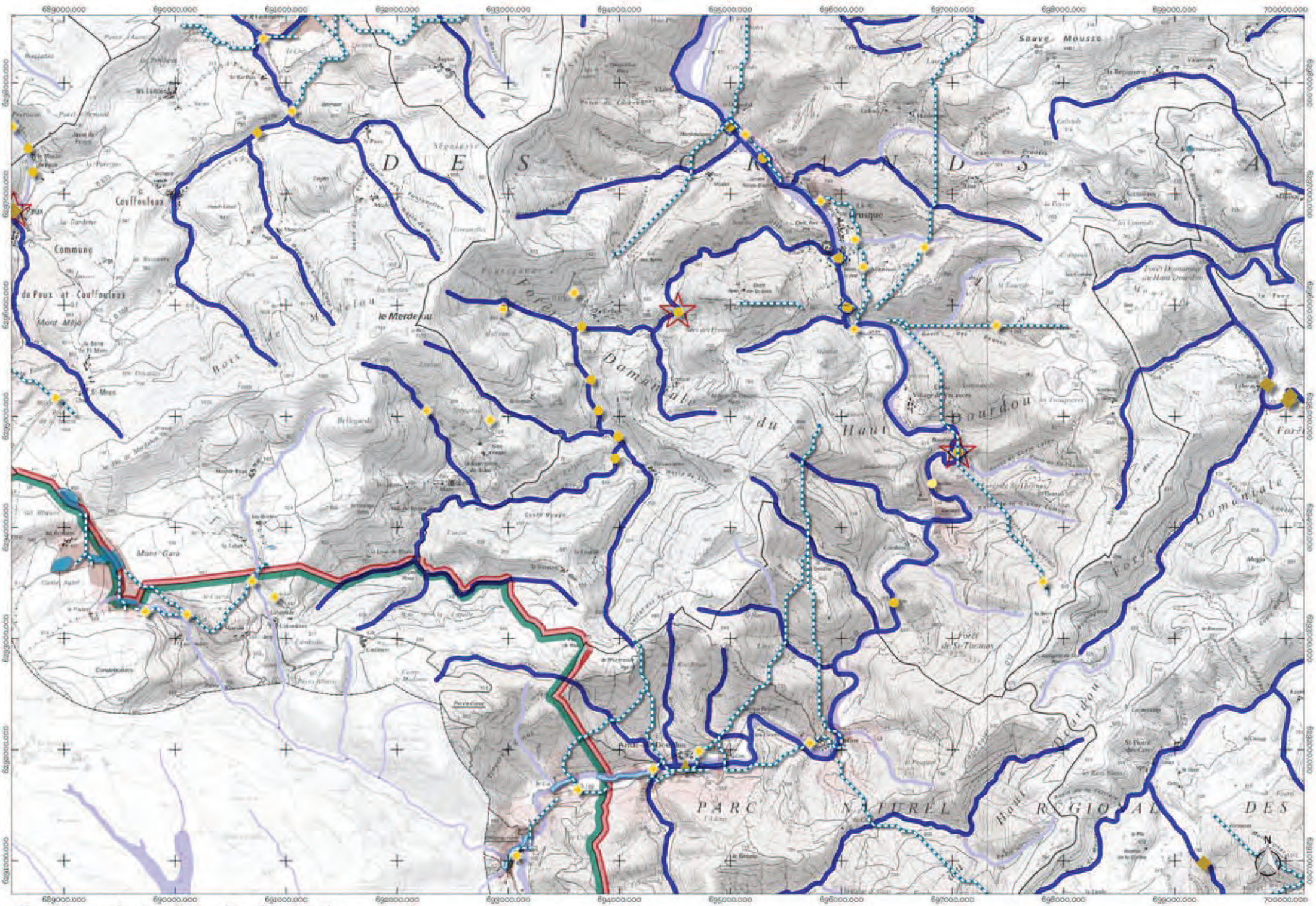

Atlas de la trame des cours d'eau et des milieux humides
Planche L4

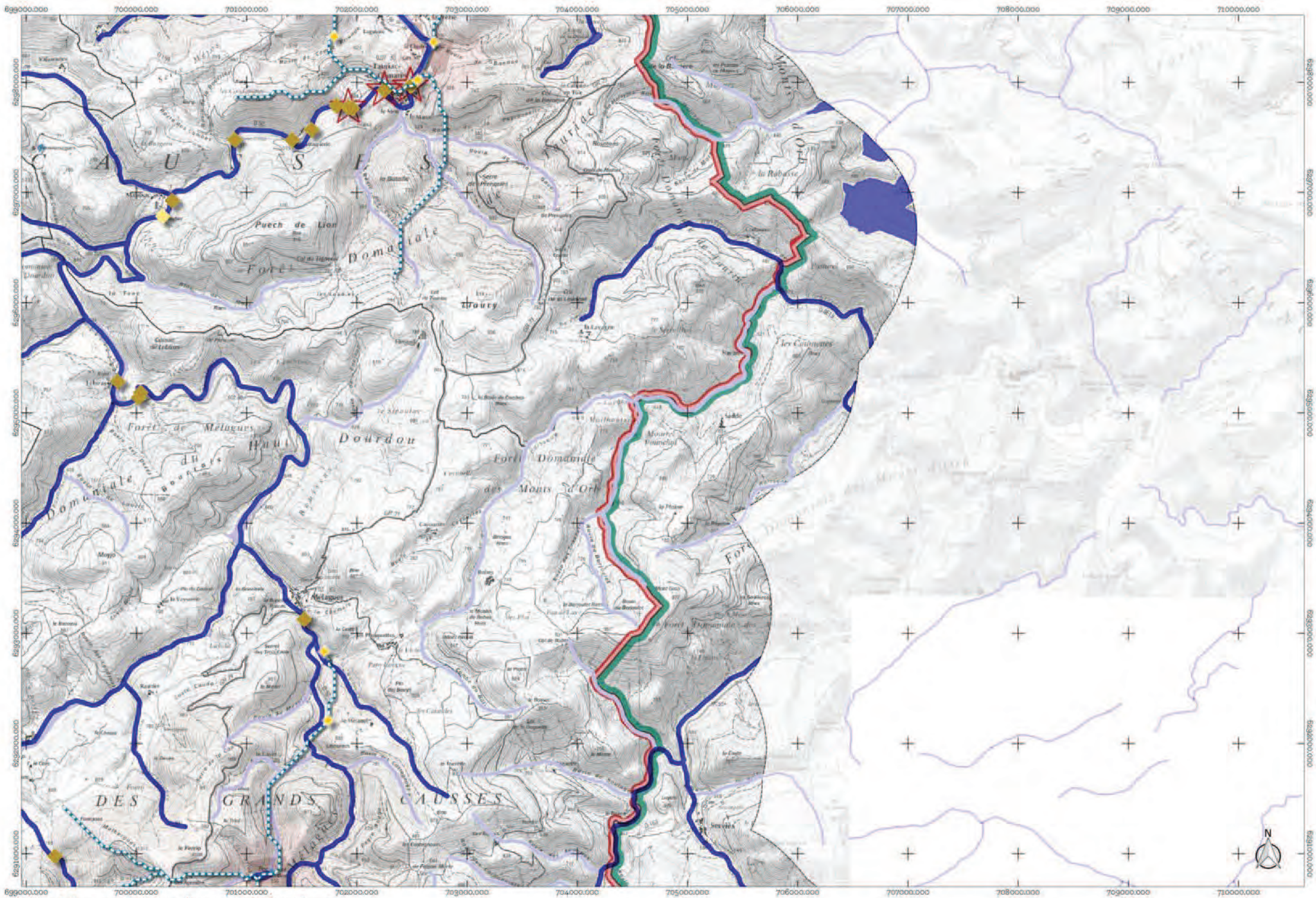

Atlas de la trame des cours d'eau et des milieux humides
Planche L5

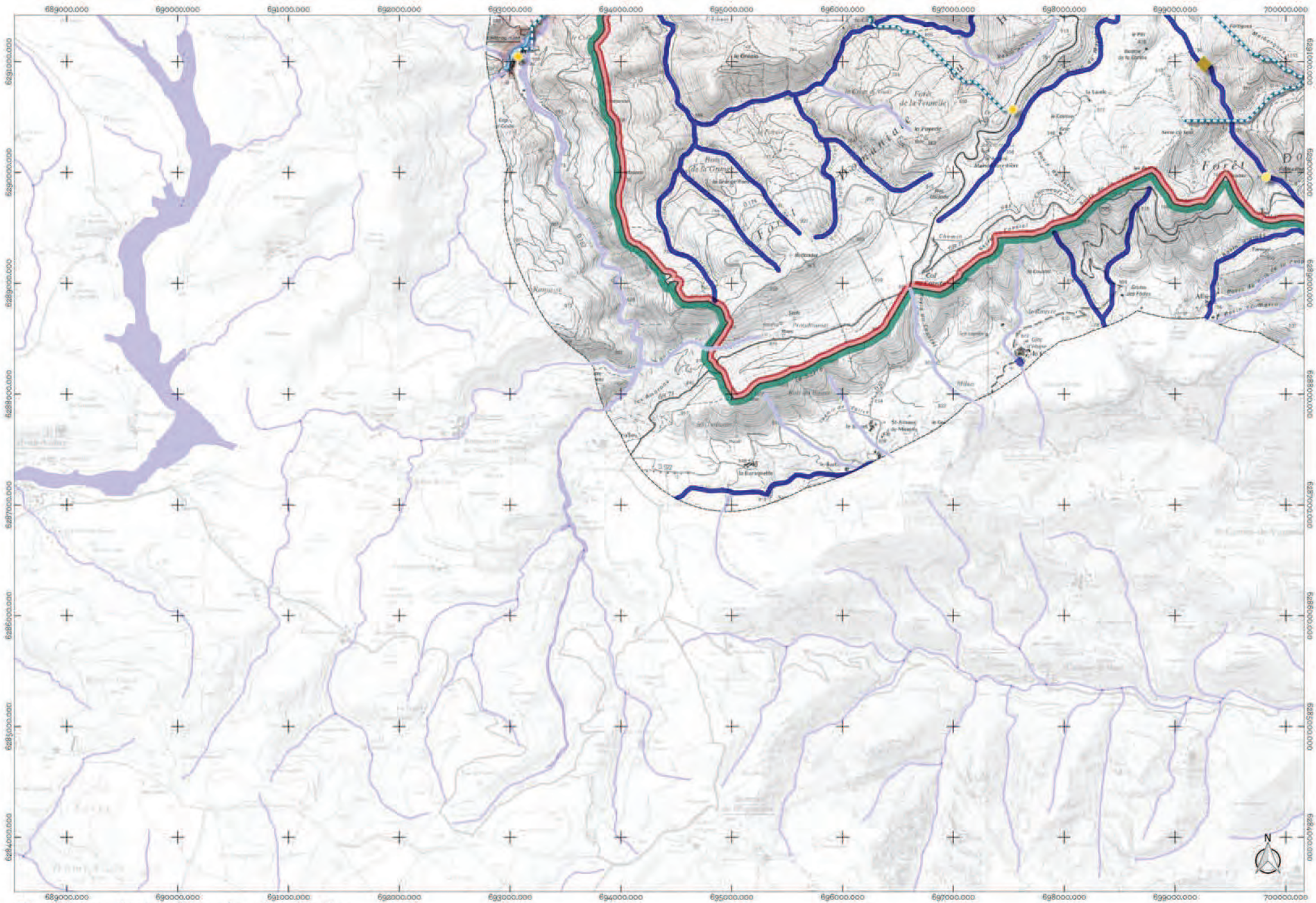

Atlas de la trame des cours d'eau et des milieux humides
Planche M4

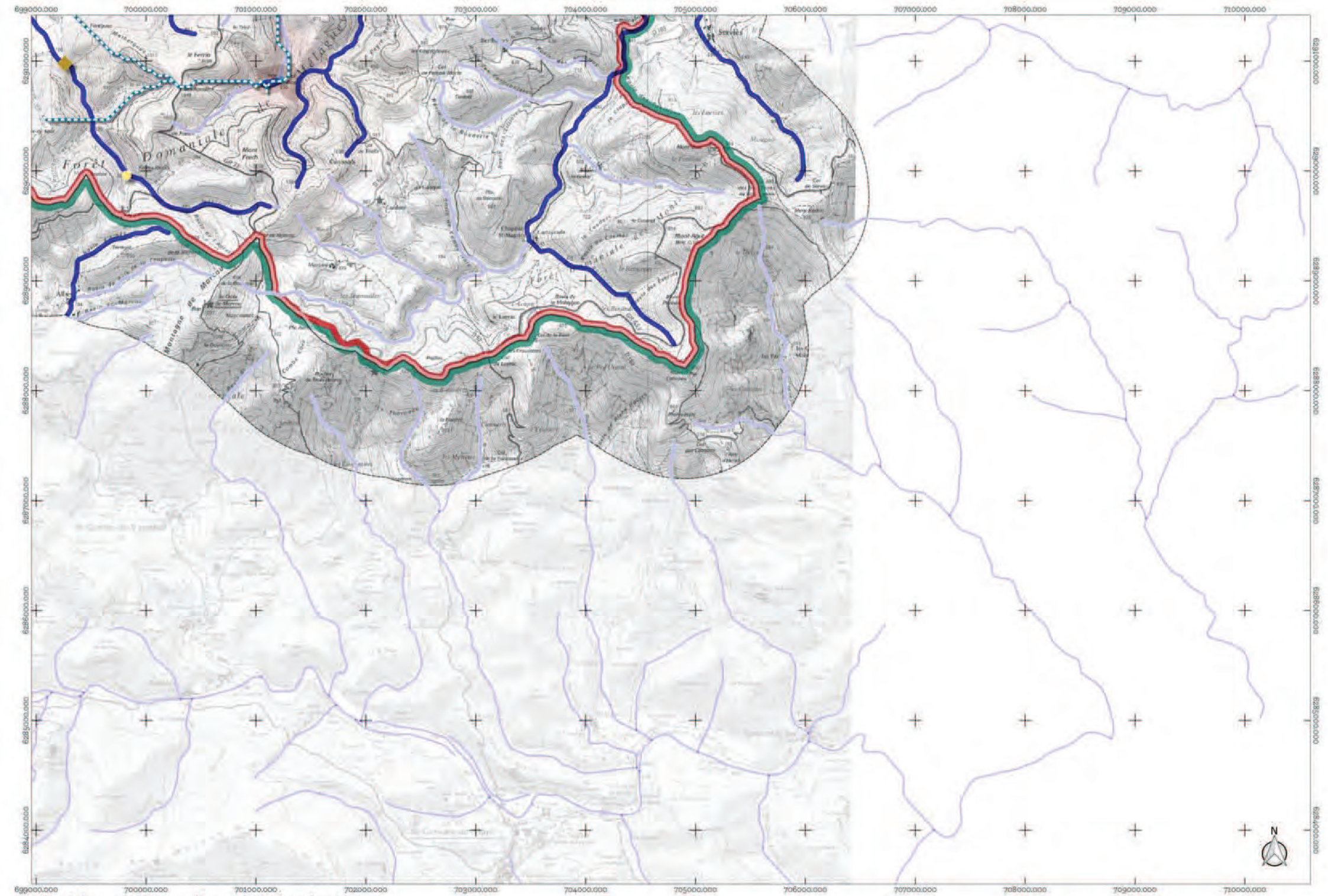
699000.000
700000.000
701000.000
702000.000
703000.000
704000.000
705000.000
706000.000
707000.000
708000.000
709000.000
710000.000
6291000.000
6290000.000
6289000.000
6288000.000
6287000.000
6286000.000
6285000.000
6284000.000
Forêt Domaniale
Montagne de Marcousse
Col de Marcousse
Col de Serre
Col de Pertuis Malrie
Col de la Serre
Col de la Croix de Marcousse
Col de la Croix de Serre
Col de la Croix de Serre Mont
Col de la Croix de Serre Mont
Col de la Croix de Serre Mont

Atlas de la trame des milieux ouverts

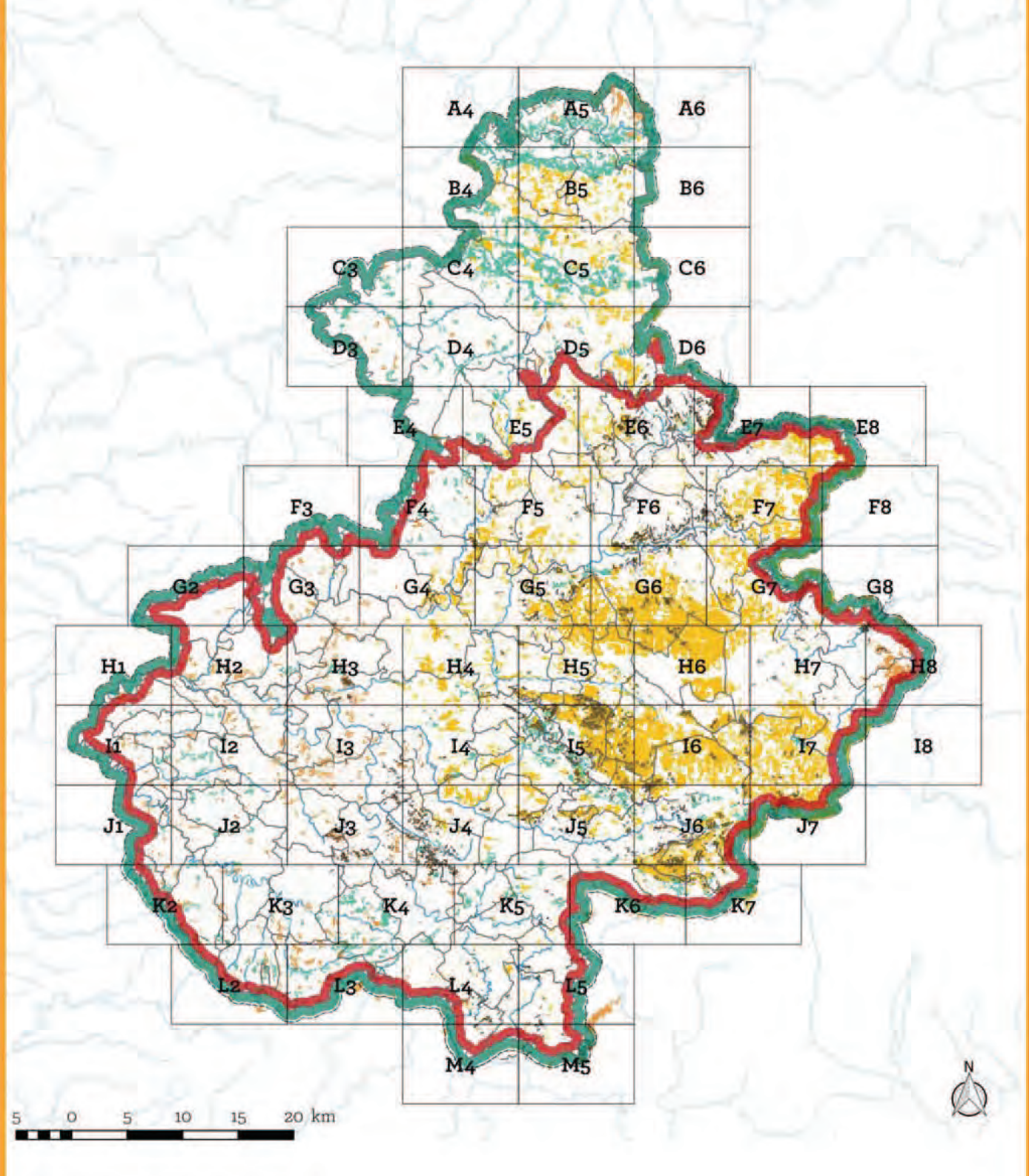

Atlas de la trame des milieux ouverts herbacés et des milieux rocheux du Parc naturel régional des Grands Causses

Légende

Enjeux régionaux - SRCE Midi-Pyrénées

- Réservoirs de biodiversité milieux ouverts (SRCE)
- Corridors des milieux ouverts (SRCE)

SRCE Obstacles

Type

- Obstacle ponctuel terreste
- Obstacle linéaire
- Obstacle surfacique

Limites

- Commune
- Perimetre du SCoT
- Périmètre du Parc naturel régional

Diagnostic de la trame des milieux ouverts

Aires fonctionnelles pour la biodiversité (landes et pelouses calcicoles ouverts)

- Zone coeur
- Zone relais

Aires fonctionnelles pour la biodiversité (landes et pelouses neutro- à acidiclines)

- Zone coeur
- Zone relais

Aires fonctionnelles pour la biodiversité (mx. rocheux et sols nus)

- Zone coeur
- Zone relais

Aires fonctionnelles pour la biodiversité (prairies)

- Zone coeur
- Zone relais

Aire de dispersion des landes et pelouses (ne prend pas en compte les aires relatives au prairies)

- Faible capacité de dispersion
- Moyenne capacité de dispersion
- Forte capacité de dispersion

Enjeux de préservation des connectivités écologiques

Point de vigilence / urbanisation

- Forte
- Assez Forte
- Modérée

Points de vigilence / infrastructures

- Fort
- Modéré
- Faible

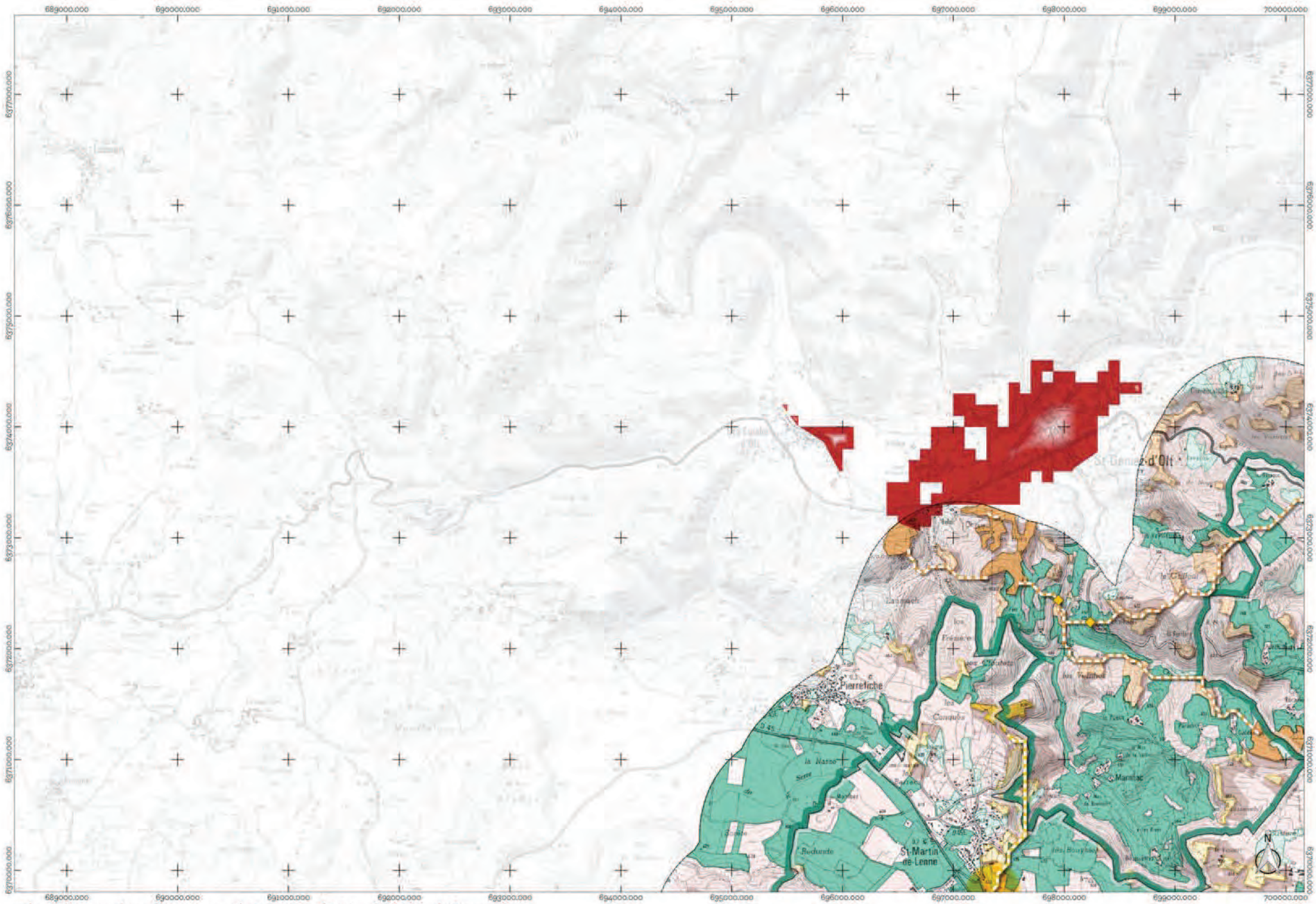

Atlas de la trame des milieux ouverts du Parc naturel régional des Grands Causses
Planche A4



Atlas de la trame des milieux ouverts du Parc naturel régional des Grands Causses
Planche A5

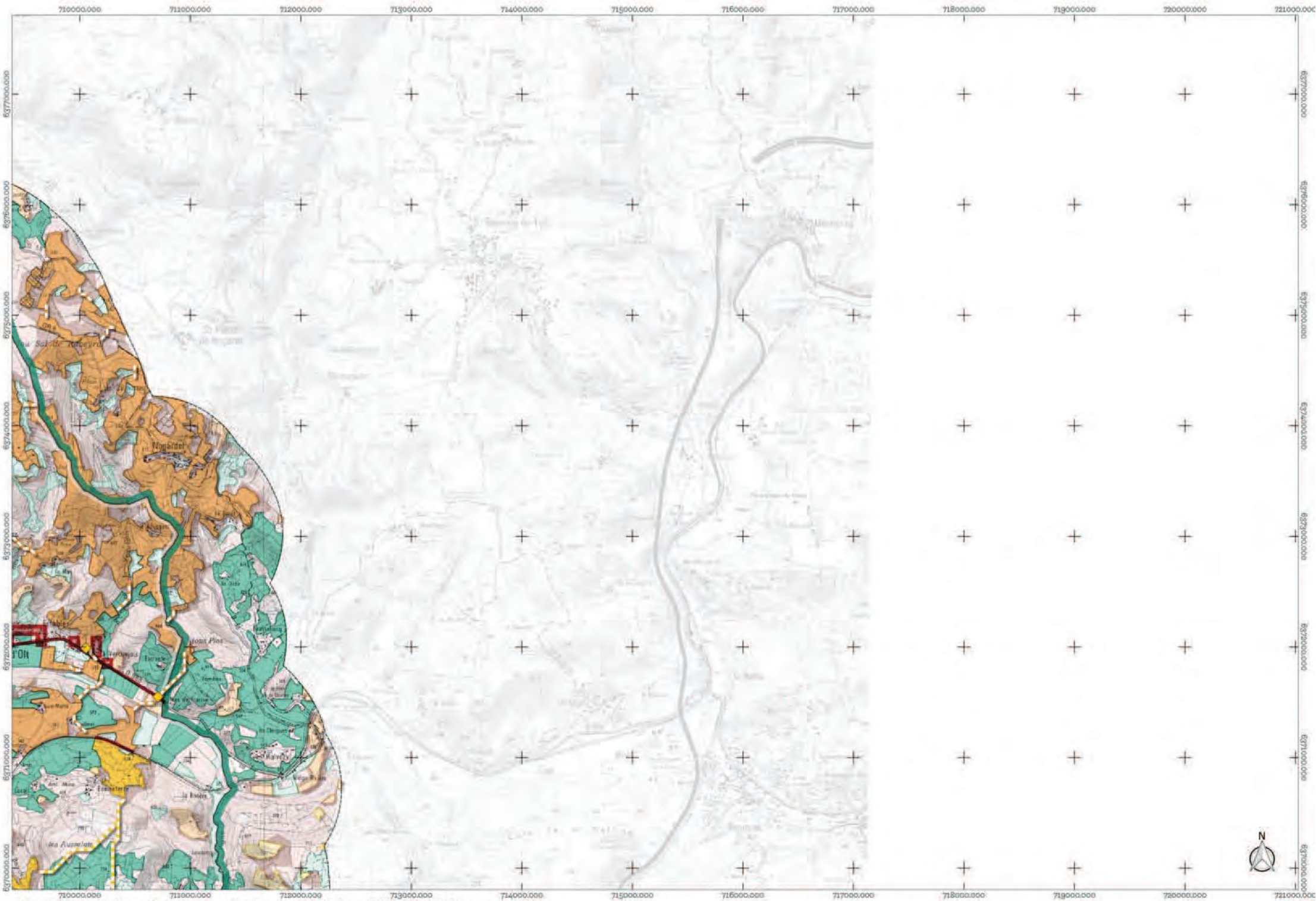

Atlas de la trame des milieux ouverts du Parc naturel régional des Grands Causses
Planche A6

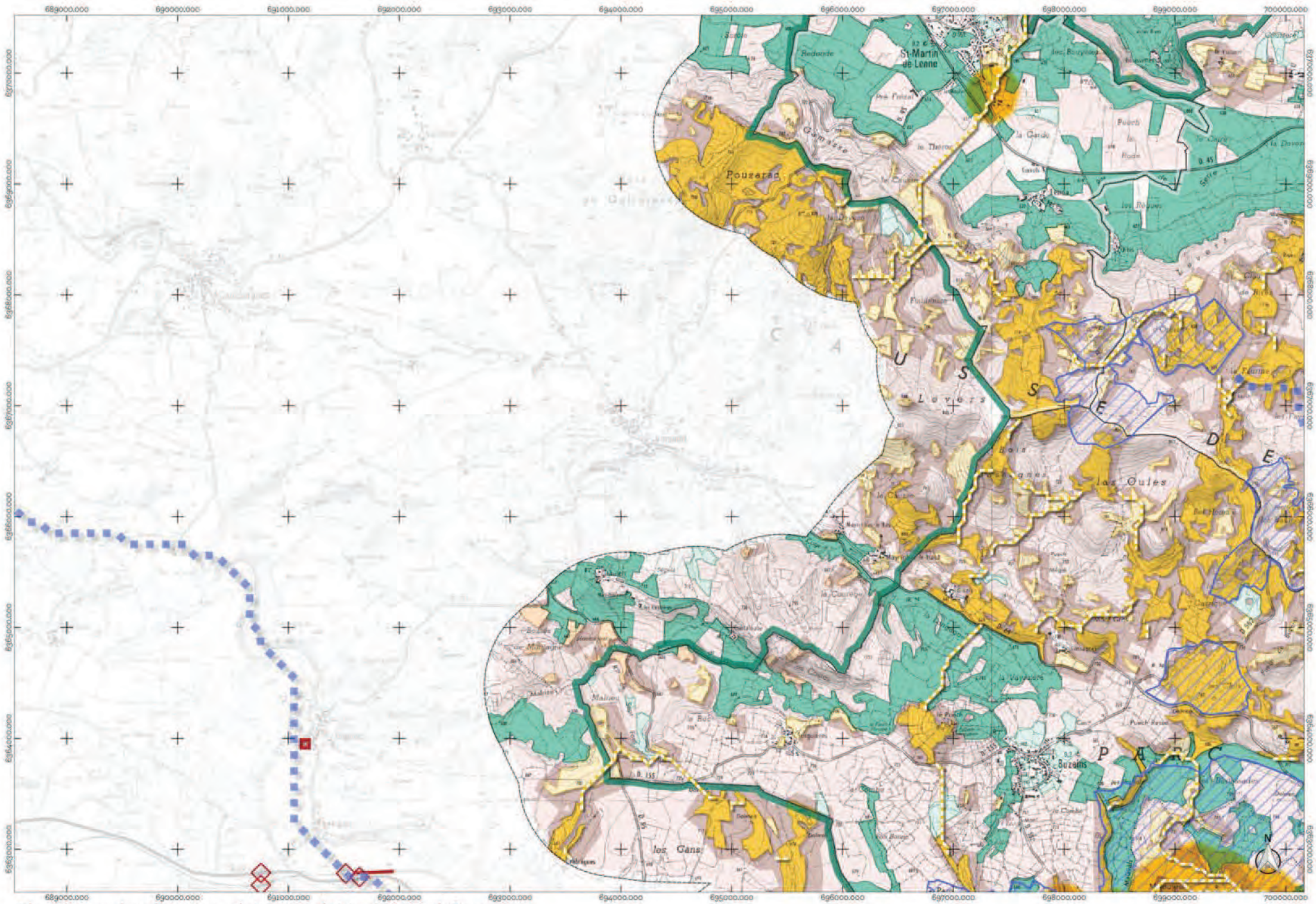

Atlas de la trame des milieux ouverts du Parc naturel régional des Grands Causses
Planche B4

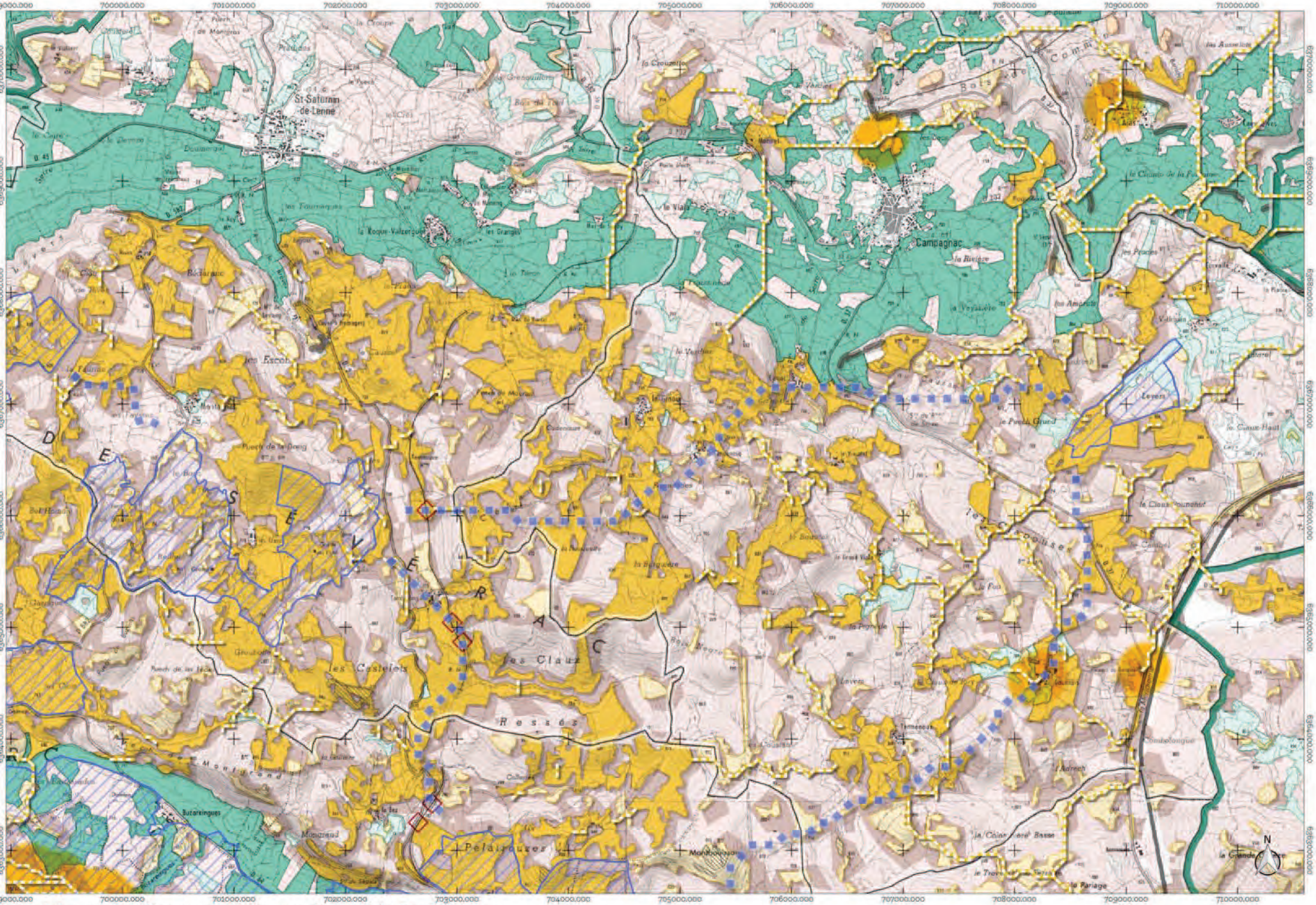

Atlas de la trame des milieux ouverts du Parc naturel régional des Grands Causses
Planche B5

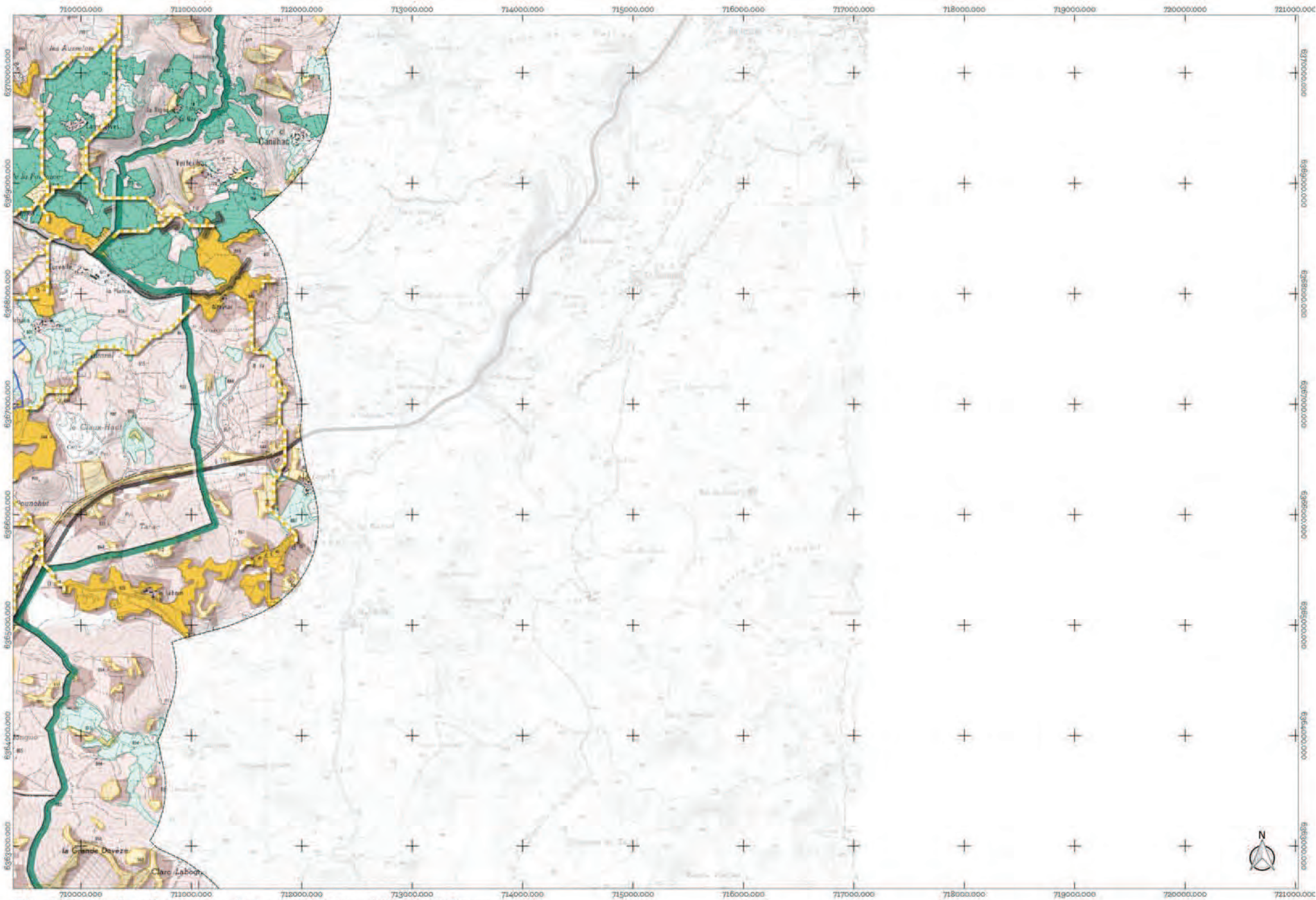

Atlas de la trame des milieux ouverts du Parc naturel régional des Grands Causses
Planche B6

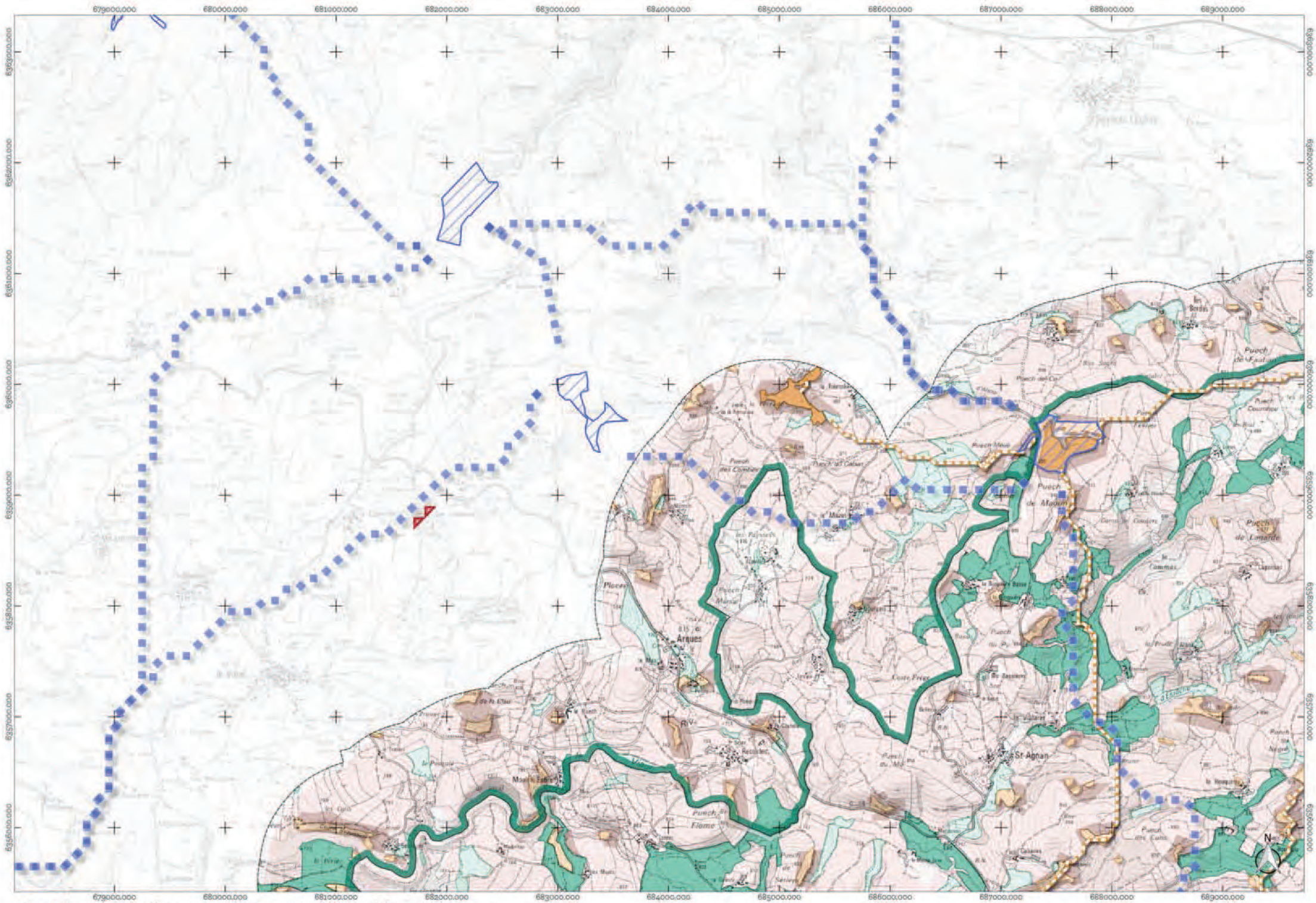

Atlas de la trame des milieux ouverts du Parc naturel régional des Grands Causses
Planche C3

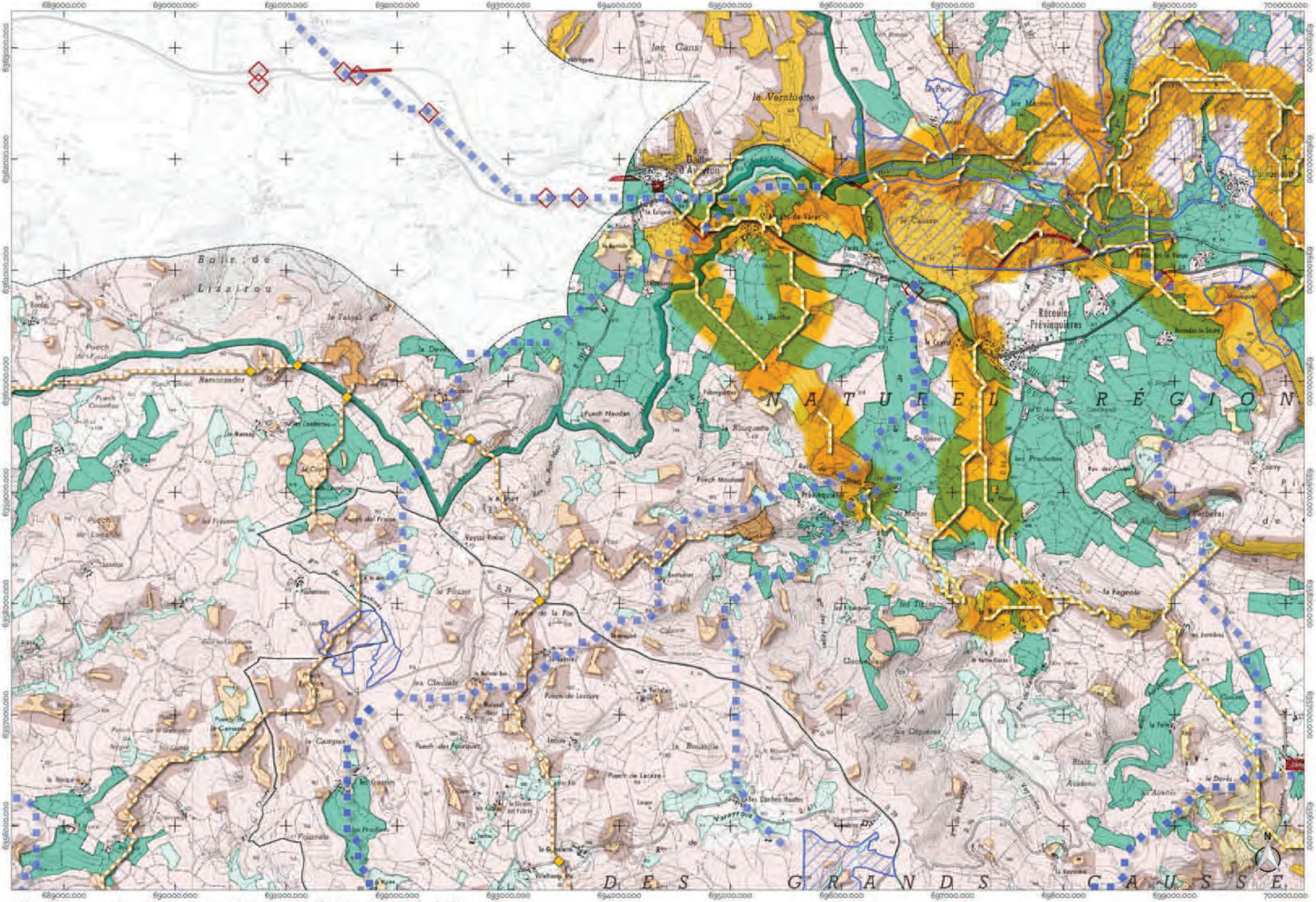
N A T U R E L R É G I O N
D E S G R A N D S C A U S S E
Bois de Lissirou
Recoules-Prévinquières
le Causse
le Verntuéjol
les Cans
Gaillac d'Aveyron
Saint-Jean-de-Vaux
Prévinquières
Verbeta
la Fageole
les Copières
la Bouteille
Puech de Lacaze
Puech des Fourques
le Camp
Puech de la Fon
le Pouzet
Puech Naudat
la Bouquette
Puech Mounset
les Prades
les Clauzels
Puech de Lescure
Puech de la Garrigue Negre
Puech de Camasso
Puech de Longalle
Puech Courtine
Puech de Foulon
Namorzades
Vayssi Roual
Puech del Fraise
les Pins
les Tilleuls
les Pradettes
les Marnes
la Barthe
le Devès
le Falgas
les Bordes
les Fraysses
les Tauries
Fournels
Avadens
le Durès
la Roque
la Vayssade
Carmaux
Cagnac-les-Mines
Blaye-les-Mines
Le Garric
Le Verdier
Le Vieux
Le Cayrol
Le Sirgue
Le Cros
Le Bousquet
Le Bastit
Le Ranaup
Le Mas
Le Viala
Le Mazet
Le Rouquet
Le Pradal
Le Pradel
Le Pradet
Le Pradou
Le Pradas
Le Pradalès
Le Pradalet
Le Pradalier
Le Pradalou
Le Pradalas
Le Pradalat
Le Pradalen
Le Pradalan
Le Pradalin
Le Pradalon
Le Pradalun
Le Pradalyn
Le Pradalys
Le Pradalyx
Le Pradalz
Le Pradalzz
Le Pradalzzz
Le Pradalzzzz
Le Pradalzzzzz
Le Pradalzzzzzz
Le Pradalzzzzzzz
Le Pradalzzzzzzzz
Le Pradalzzzzzzzzz
Le Pradalzzzzzzzzzz
Le Pradalzzzzzzzzzzz
Le Pradalzzzzzzzzzzzz
Le Pradalzzzzzzzzzzzzz
Le Pradalzzzzzzzzzzzzzz
Le Pradalzzzzzzzzzzzzzzz
Le Pradalzzzzzzzzzzzzzzzz
Le Pradalzzzzzzzzzzzzzzzzz
Le Pradalzzzzzzzzzzzzzzzzzz
Le Pradalzzzzzzzzzzzzzzzzzzz
Le Pradalzzzzzzzzzzzzzzzzzzzz
Le Pradalzzzzzzzzzzzzzzzzzzzzz
Le Pradalzzzzzzzzzzzzzzzzzzzzzz
Le Pradalzzzzzzzzzzzzzzzzzzzzzzz
Le Pradalzzzzzzzzzzzzzzzzzzzzzzzz
Le Pradalzzzzzzzzzzzzzzzzzzzzzzzzz
Le Pradalzzzzzzzzzzzzzzzzzzzzzzzzzz
Le Pradalzzzzzzzzzzzzzzzzzzzzzzzzzzz
Le Pradalzzzzzzzzzzzzzzzzzzzzzzzzzzzz
Le Pradalzzzzzzzzzzzzzzzzzzzzzzzzzzzzz
Le Pradalzzzzzzzzzzzzzzzzzzzzzzzzzzzzzz
Le Pradalzzzzzzzzzzzzzzzzzzzzzzzzzzzzzzz
Le Pradalzzzzzzzzzzzzzzzzzzzzzzzzzzzzzzzz
Le Pradalzzzzzzzzzzzzzzzzzzzzzzzzzzzzzzzzz
Le Pradalzzzzzzzzzzzzzzzzzzzzzzzzzzzzzzzzzz
Le Pradalzzzzzzzzzzzzzzzzzzzzzzzzzzzzzzzzzzz
Le Pradalzzzzzzzzzzzzzzzzzzzzzzzzzzzzzzzzzzzz
Le Pradalzzzzzzzzzzzzzzzzzzzzzzzzzzzzzzzzzzzzz
Le Pradalzzzzzzzzzzzzzzzzzzzzzzzzzzzzzzzzzzzzzz
Le Pradalzzzzzzzzzzzzzzzzzzzzzzzzzzzzzzzzzzzzzzz
Le Pradalzzzzzzzzzzzzzzzzzzzzzzzzzzzzzzzzzzzzzzzz
Le Pradalzzzzzzzzzzzzzzzzzzzzzzzzzzzzzzzzzzzzzzzzz
Le Pradalzzzzzzzzzzzzzzzzzzzzzzzzzzzzzzzzzzzzzzzzzz
Le Pradalzzzzzzzzzzzzzzzzzzzzzzzzzzzzzzzzzzzzzzzzzzz
Le Pradalzzzzzzzzzzzzzzzzzzzzzzzzzzzzzzzzzzzzzzzzzzzz
Le Pradalzzzzzzzzzzzzzzzzzzzzzzzzzzzzzzzzzzzzzzzzzzzzz
Le Pradalzzzzzzzzzzzzzzzzzzzzzzzzzzzzzzzzzzzzzzzzzzzzzz
Le Pradalzzzzzzzzzzzzzzzzzzzzzzzzzzzzzzzzzzzzzzzzzzzzzzz
Le Pradalzzzzzzzzzzzzzzzzzzzzzzzzzzzzzzzzzzzzzzzzzzzzzzzz
Le Pradalzzzzzzzzzzzzzzzzzzzzzzzzzzzzzzzzzzzzzzzzzzzzzzzzz
Le Pradalzzzzzzzzzzzzzzzzzzzzzzzzzzzzzzzzzzzzzzzzzzzzzzzzzz
Le Pradalzzzzzzzzzzzzzzzzzzzzzzzzzzzzzzzzzzzzzzzzzzzzzzzzzzz
Le Pradalzzzzzzzzzzzzzzzzzzzzzzzzzzzzzzzzzzzzzzzzzzzzzzzzzzzz
Le Pradalzzzzzzzzzzzzzzzzzzzzzzzzzzzzzzzzzzzzzzzzzzzzzzzzzzzzz
Le Pradalzzzzzzzzzzzzzzzzzzzzzzzzzzzzzzzzzzzzzzzzzzzzzzzzzzzzzz
Le Pradalzzzzzzzzzzzzzzzzzzzzzzzzzzzzzzzzzzzzzzzzzzzzzzzzzzzzzzz
Le Pradalzzzzzzzzzzzzzzzzzzzzzzzzzzzzzzzzzzzzzzzzzzzzzzzzzzzzzzzz
Le Pradalzzzzzzzzzzzzzzzzzzzzzzzzzzzzzzzzzzzzzzzzzzzzzzzzzzzzzzzzz
Le Pradalzzzzzzzzzzzzzzzzzzzzzzzzzzzzzzzzzzzzzzzzzzzzzzzzzzzzzzzzzz
Le Pradalzzzzzzzzzzzzzzzzzzzzzzzzzzzzzzzzzzzzzzzzzzzzzzzzzzzzzzzzzzz
Le Pradalzzzzzzzzzzzzzzzzzzzzzzzzzzzzzzzzzzzzzzzzzzzzzzzzzzzzzzzzzzzz
Le Pradalzzzzzzzzzzzzzzzzzzzzzzzzzzzzzzzzzzzzzzzzzzzzzzzzzzzzzzzzzzzzz
Le Pradalzzzzzzzzzzzzzzzzzzzzzzzzzzzzzzzzzzzzzzzzzzzzzzzzzzzzzzzzzzzzzz
Le Pradalzzzzzzzzzzzzzzzzzzzzzzzzzzzzzzzzzzzzzzzzzzzzzzzzzzzzzzzzzzzzzzz
Le Pradalzzzzzzzzzzzzzzzzzzzzzzzzzzzzzzzzzzzzzzzzzzzzzzzzzzzzzzzzzzzzzzzz
Le Pradalzzzzzzzzzzzzzzzzzzzzzzzzzzzzzzzzzzzzzzzzzzzzzzzzzzzzzzzzzzzzzzzzz
Le Pradalzzzzzzzzzzzzzzzzzzzzzzzzzzzzzzzzzzzzzzzzzzzzzzzzzzzzzzzzzzzzzzzzzz
Le Pradalzzzzzzzzzzzzzzzzzzzzzzzzzzzzzzzzzzzzzzzzzzzzzzzzzzzzzzzzzzzzzzzzzzz
Le Pradalzzzzzzzzzzzzzzzzzzzzzzzzzzzzzzzzzzzzzzzzzzzzzzzzzzzzzzzzzzzzzzzzzzzz
Le Pradalzzzzzzzzzzzzzzzzzzzzzzzzzzzzzzzzzzzzzzzzzzzzzzzzzzzzzzzzzzzzzzzzzzzzz
Le Pradalzzzzzzzzzzzzzzzzzzzzzzzzzzzzzzzzzzzzzzzzzzzzzzzzzzzzzzzzzzzzzzzzzzzzzz
Le Pradalzzzzzzzzzzzzzzzzzzzzzzzzzzzzzzzzzzzzzzzzzzzzzzzzzzzzzzzzzzzzzzzzzzzzzzz
Le Pradalzzzzzzzzzzzzzzzzzzzzzzzzzzzzzzzzzzzzzzzzzzzzzzzzzzzzzzzzzzzzzzzzzzzzzzzz
Le Pradalzzzzzzzzzzzzzzzzzzzzzzzzzzzzzzzzzzzzzzzzzzzzzzzzzzzzzzzzzzzzzzzzzzzzzzzzz
Le Pradalzzzzzzzzzzzzzzzzzzzzzzzzzzzzzzzzzzzzzzzzzzzzzzzzzzzzzzzzzzzzzzzzzzzzzzzzzz
Le Pradalzzzzzzzzzzzzzzzzzzzzzzzzzzzzzzzzzzzzzzzzzzzzzzzzzzzzzzzzzzzzzzzzzzzzzzzzzzz
Le Pradalzzzzzzzzzzzzzzzzzzzzzzzzzzzzzzzzzzzzzzzzzzzzzzzzzzzzzzzzzzzzzzzzzzzzzzzzzzzz
Le Pradalzzzzzzzzzzzzzzzzzzzzzzzzzzzzzzzzzzzzzzzzzzzzzzzzzzzzzzzzzzzzzzzzzzzzzzzzzzzzz
Le Pradalzzzzzzzzzzzzzzzzzzzzzzzzzzzzzzzzzzzzzzzzzzzzzzzzzzzzzzzzzzzzzzzzzzzzzzzzzzzzzz
Le Pradalzzzzzzzzzzzzzzzzzzzzzzzzzzzzzzzzzzzzzzzzzzzzzzzzzzzzzzzzzzzzzzzzzzzzzzzzzzzzzzz
Le Pradalzzzzzzzzzzzzzzzzzzzzzzzzzzzzzzzzzzzzzzzzzzzzzzzzzzzzzzzzzzzzzzzzzzzzzzzzzzzzzzzz
Le Pradalzzzzzzzzzzzzzzzzzzzzzzzzzzzzzzzzzzzzzzzzzzzzzzzzzzzzzzzzzzzzzzzzzzzzzzzzzzzzzzzzz
Le Pradalzzzzzzzzzzzzzzzzzzzzzzzzzzzzzzzzzzzzzzzzzzzzzzzzzzzzzzzzzzzzzzzzzzzzzzzzzzzzzzzzzz
Le Pradalzzzzzzzzzzzzzzzzzzzzzzzzzzzzzzzzzzzzzzzzzzzzzzzzzzzzzzzzzzzzzzzzzzzzzzzzzzzzzzzzzzz
Le Pradalzzzzzzzzzzzzzzzzzzzzzzzzzzzzzzzzzzzzzzzzzzzzzzzzzzzzzzzzzzzzzzzzzzzzzzzzzzzzzzzzzzzz
Le Pradalzzzzzzzzzzzzzzzzzzzzzzzzzzzzzzzzzzzzzzzzzzzzzzzzzzzzzzzzzzzzzzzzzzzzzzzzzzzzzzzzzzzzz
Le Pradalzzzzzzzzzzzzzzzzzzzzzzzzzzzzzzzzzzzzzzzzzzzzzzzzzzzzzzzzzzzzzzzzzzzzzzzzzzzzzzzzzzzzzz
Le Pradalzzzzzzzzzzzzzzzzzzzzzzzzzzzzzzzzzzzzzzzzzzzzzzzzzzzzzzzzzzzzzzzzzzzzzzzzzzzzzzzzzzzzzzz
Le Pradalzzzzzzzzzzzzzzzzzzzzzzzzzzzzzzzzzzzzzzzzzzzzzzzzzzzzzzzzzzzzzzzzzzzzzzzzzzzzzzzzzzzzzzzz
Le Pradalzzzzzzzzzzzzzzzzzzzzzzzzzzzzzzzzzzzzzzzzzzzzzzzzzzzzzzzzzzzzzzzzzzzzzzzzzzzzzzzzzzzzzzzzz
Le Pradalzzzzzzzzzzzzzzzzzzzzzzzzzzzzzzzzzzzzzzzzzzzzzzzzzzzzzzzzzzzzzzzzzzzzzzzzzzzzzzzzzzzzzzzzzz
Le Pradalzzzzzzzzzzzzzzzzzzzzzzzzzzzzzzzzzzzzzzzzzzzzzzzzzzzzzzzzzzzzzzzzzzzzzzzzzzzzzzzzzzzzzzzzzzz
Le Pradalzzzzzzzzzzzzzzzzzzzzzzzzzzzzzzzzzzzzzzzzzzzzzzzzzzzzzzzzzzzzzzzzzzzzzzzzzzzzzzzzzzzzzzzzzzzz
Le Pradalzzzzzzzzzzzzzzzzzzzzzzzzzzzzzzzzzzzzzzzzzzzzzzzzzzzzzzzzzzzzzzzzzzzzzzzzzzzzzzzzzzzzzzzzzzzzz
Le Pradalzzzzzzzzzzzzzzzzzzzzzzzzzzzzzzzzzzzzzzzzzzzzzzzzzzzzzzzzzzzzzzzzzzzzzzzzzzzzzzzzzzzzzzzzzzzzzz
Le Pradalzzzzzzzzzzzzzzzzzzzzzzzzzzzzzzzzzzzzzzzzzzzzzzzzzzzzzzzzzzzzzzzzzzzzzzzzzzzzzzzzzzzzzzzzzzzzzzz
Le Pradalzzzzzzzzzzzzzzzzzzzzzzzzzzzzzzzzzzzzzzzzzzzzzzzzzzzzzzzzzzzzzzzzzzzzzzzzzzzzzzzzzzzzzzzzzzzzzzzz
Le Pradalzzzzzzzzzzzzzzzzzzzzzzzzzzzzzzzzzzzzzzzzzzzzzzzzzzzzzzzzzzzzzzzzzzzzzzzzzzzzzzzzzzzzzzzzzzzzzzzzz
Le Pradalz

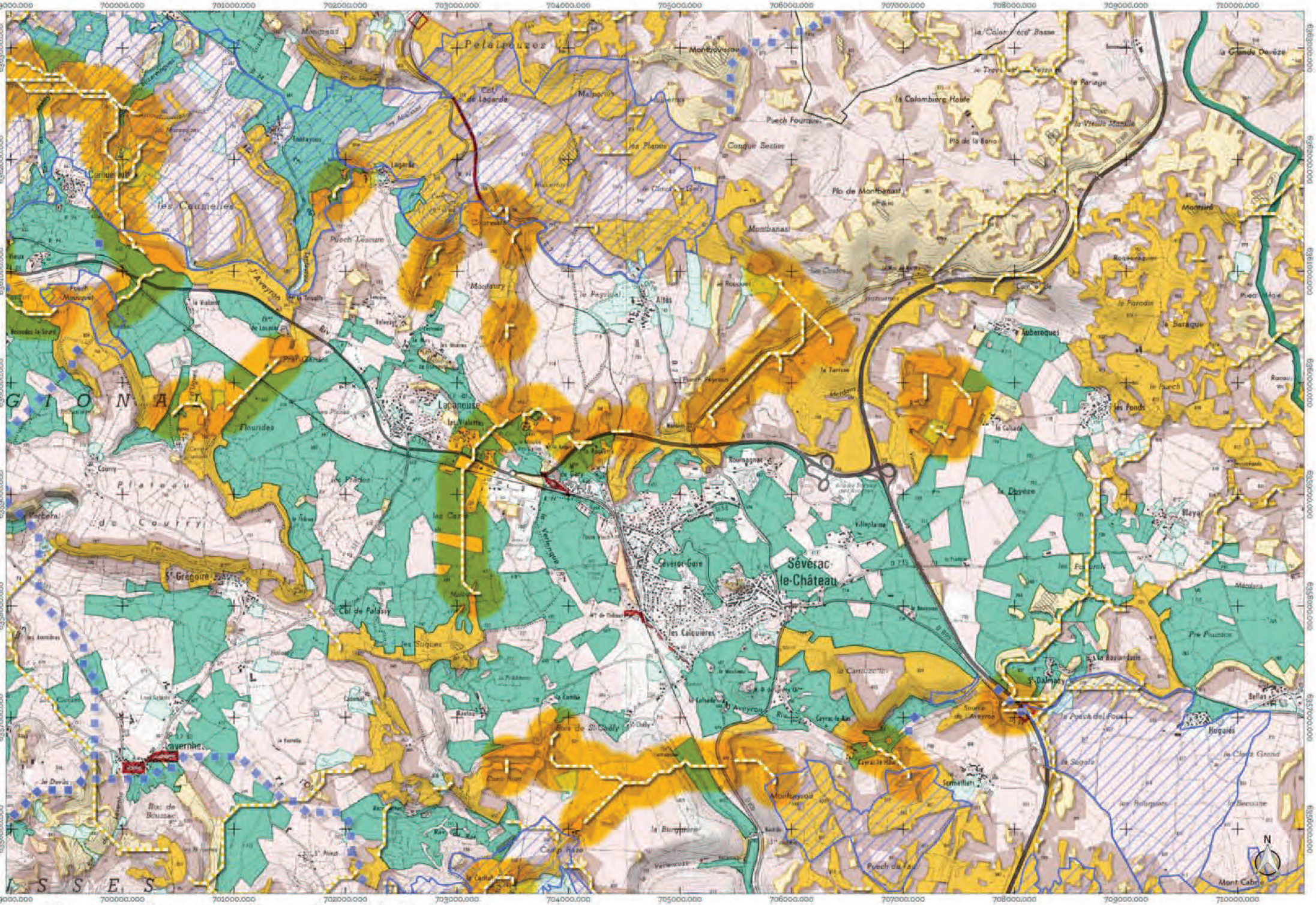
Sévérac-le-Château
Lapanouse
Lavernhe
Pelatreuzes
Montbanast
Mondury
Flourides
Plateau de Courry
Les Camélies
Les Calquières
Montcaussou
Puech Fourque
Col de Lagarde
Col de Paladiy
Bois de Boussac
Puech de Fou
Mont Cabrol
Le Parage
Le Parado
Le Baraque
Les Ponds
Le Puech
Auberoquet
Rouanagnac
Verlenque
Aveyron
Millau
Rodez
Séverac Gare
St Grégoire
St Dalmazy
Hugarès
Bellas
Le Puech del Fouc
Le Segala
Le Clavis Grand
Les Prolongues
Le Bascoure
Le Devès
Les Suguas
Les Cans
Les Placios
Les Violettes
Les Fabres
Le Cabanal
Le Cambla
Le Cambuzelles
Le Bouviadels
Pre Pounics
Le Cayrol
Le Cayrol le Haut
Le Puech
Le Calsac
Le Terrisse
Le Pegnial
Le Rouquet

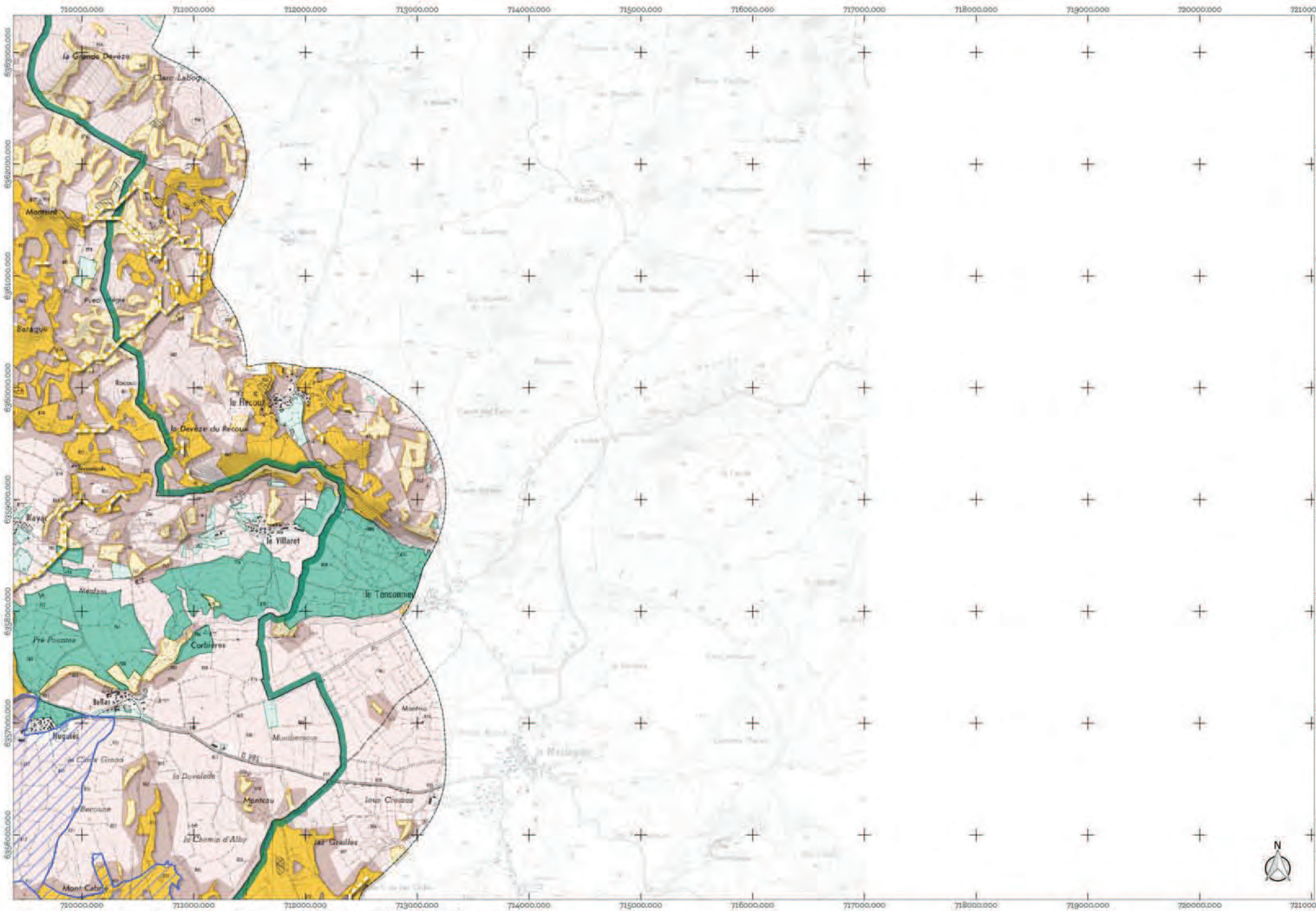

Atlas de la trame des milieux ouverts du Parc naturel régional des Grands Causses
Planche C6

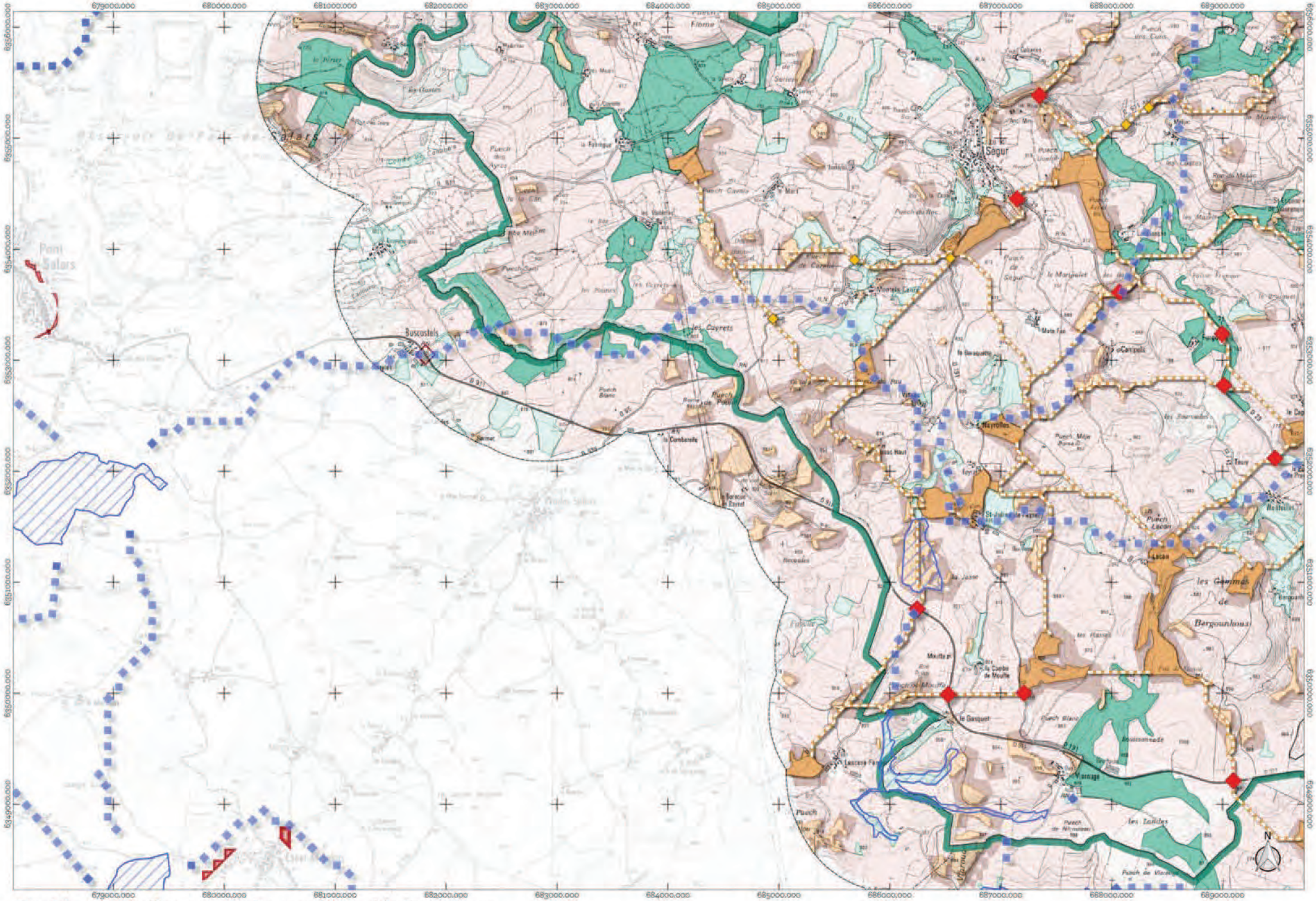

Atlas de la trame des milieux ouverts du Parc naturel régional des Grands Causses
Planche D3

1 0 1 2 km

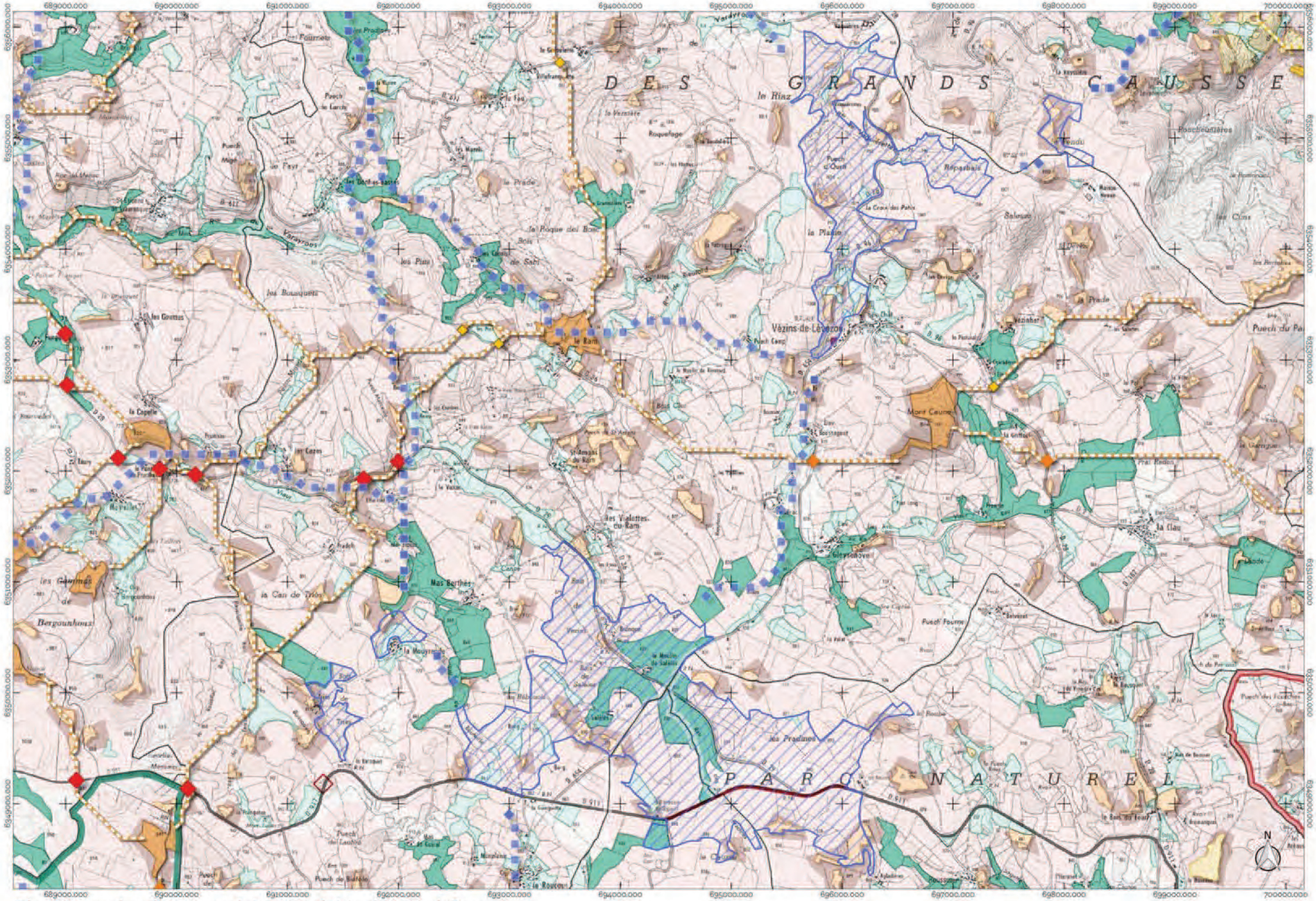

Atlas de la trame des milieux ouverts du Parc naturel régional des Grands Causses
Planche D4



Atlas de la trame des milieux ouverts du Parc naturel régional des Grands Causses
Planche D5

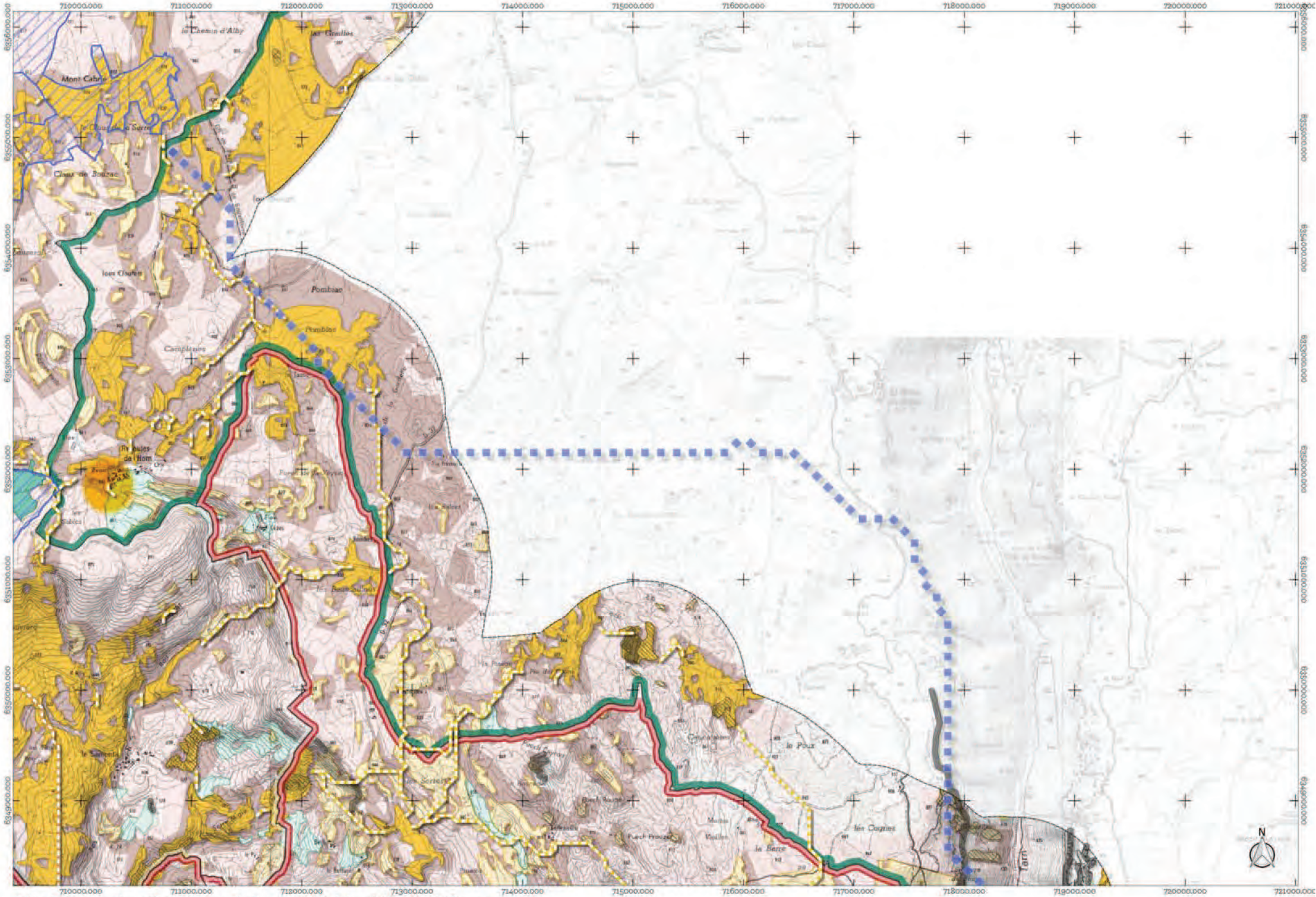

Atlas de la trame des milieux ouverts du Parc naturel régional des Grands Causses
Planche D6

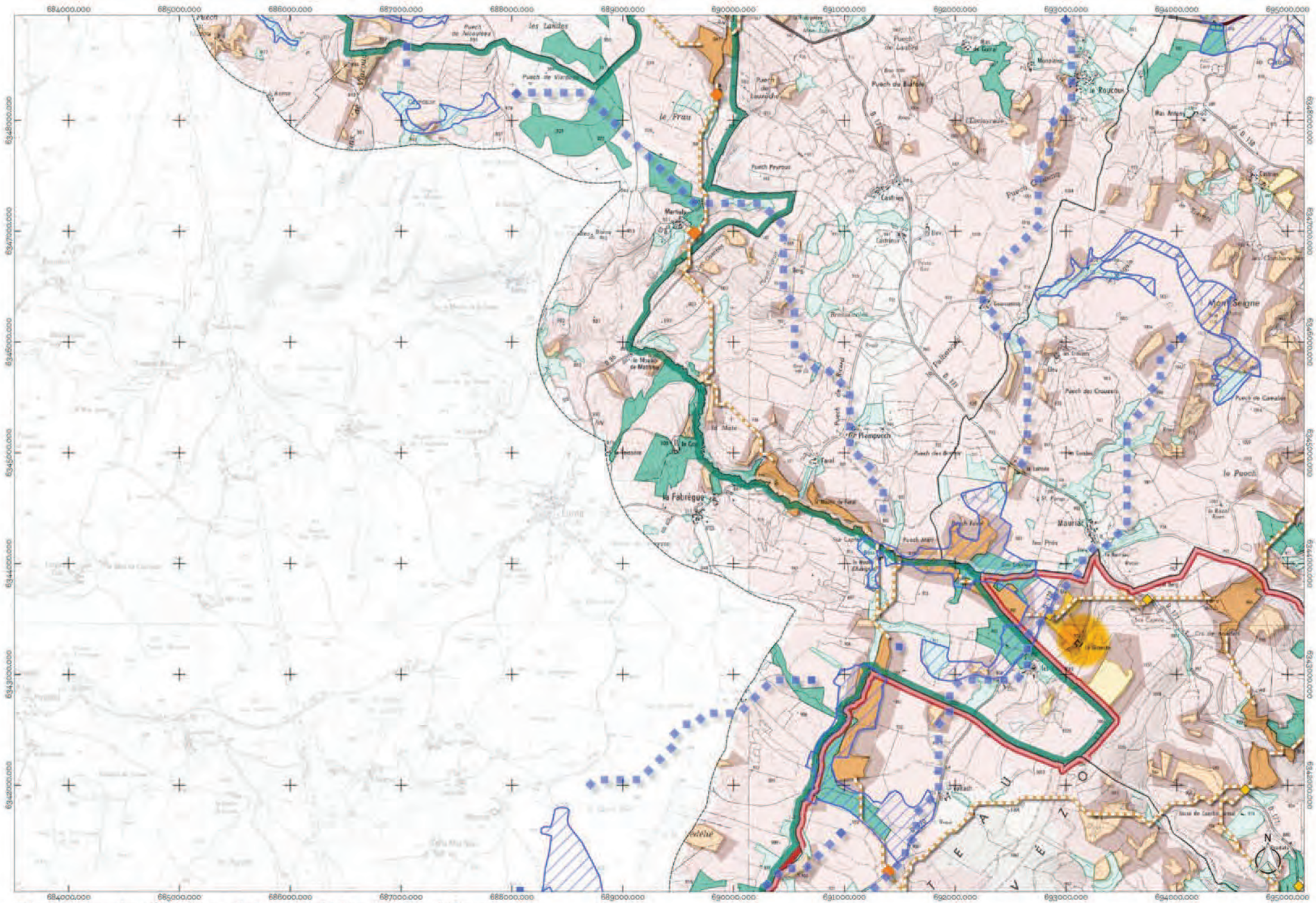
684000.000
685000.000
686000.000
687000.000
688000.000
689000.000
690000.000
691000.000
692000.000
693000.000
694000.000
695000.000
6948000.000
6947000.000
6946000.000
6945000.000
6944000.000
6943000.000
6942000.000
les Landes
le Pras
Puech Peyrous
Castries
Marfials
la Fabrègue
Puech Plompuech
Puech des Crouzets
Mont Seigne
le Puech
Mauriac
le Roucou
Puech de Buffole
Puech de Viarnous
Puech de Nougayrol
Puech Cladeirou
Puech de Lauzade
le Mazet de Mathieu
la Mate
Puech Mary
Puech Fabre
Puech des Bruyères
Puech de Cavalas
la Lauze
la Garenne

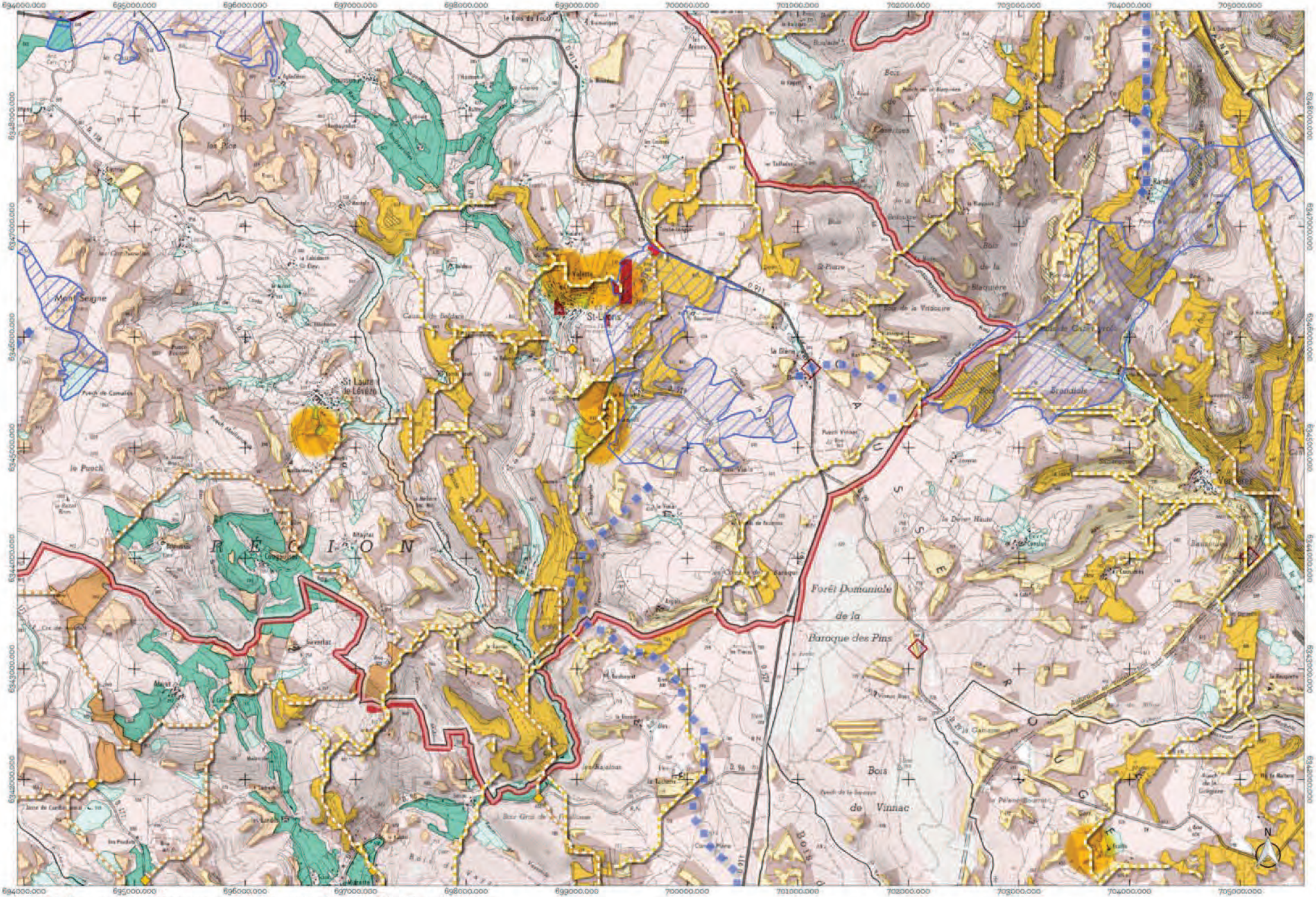

Atlas de la trame des milieux ouverts du Parc naturel régional des Grands Causses
Planche E5

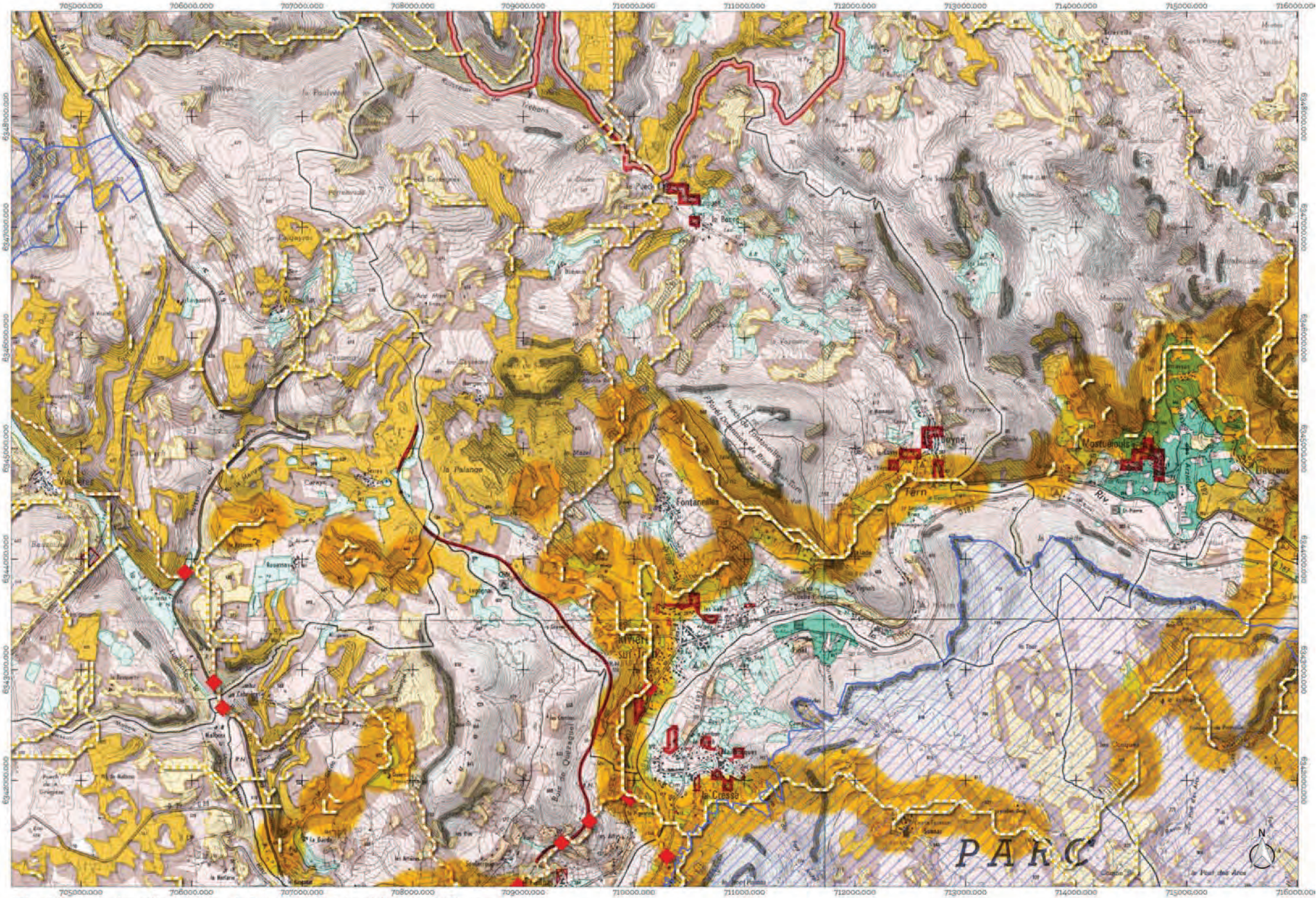

Atlas de la trame des milieux ouverts du Parc naturel régional des Grands Causses
Planche E6



Atlas de la trame des milieux ouverts du Parc naturel régional des Grands Causses
Planche E7

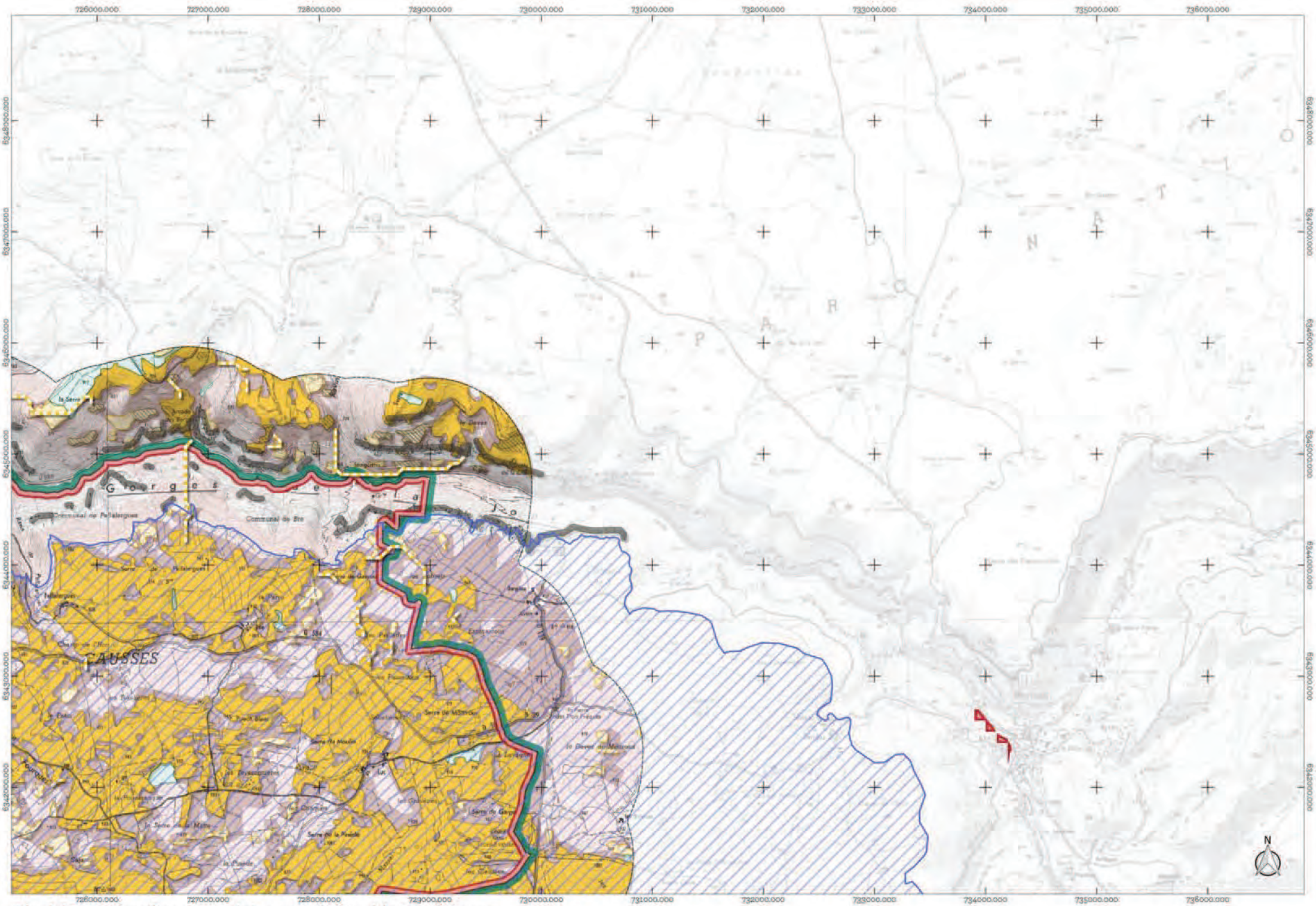

Atlas de la trame des milieux ouverts du Parc naturel régional des Grands Causses
Planche E8

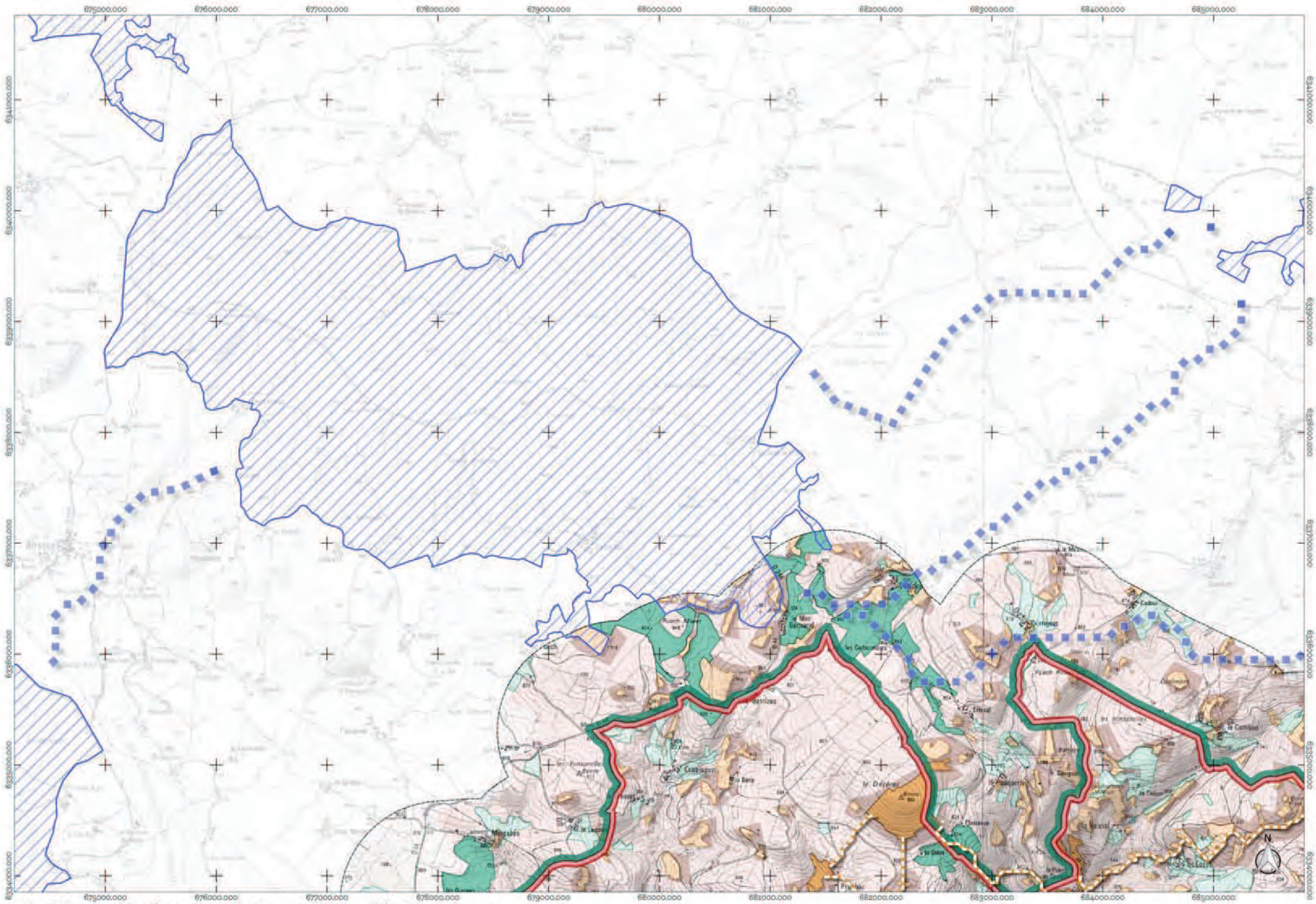

Atlas de la trame des milieux ouverts du Parc naturel régional des Grands Causses
Planche F3

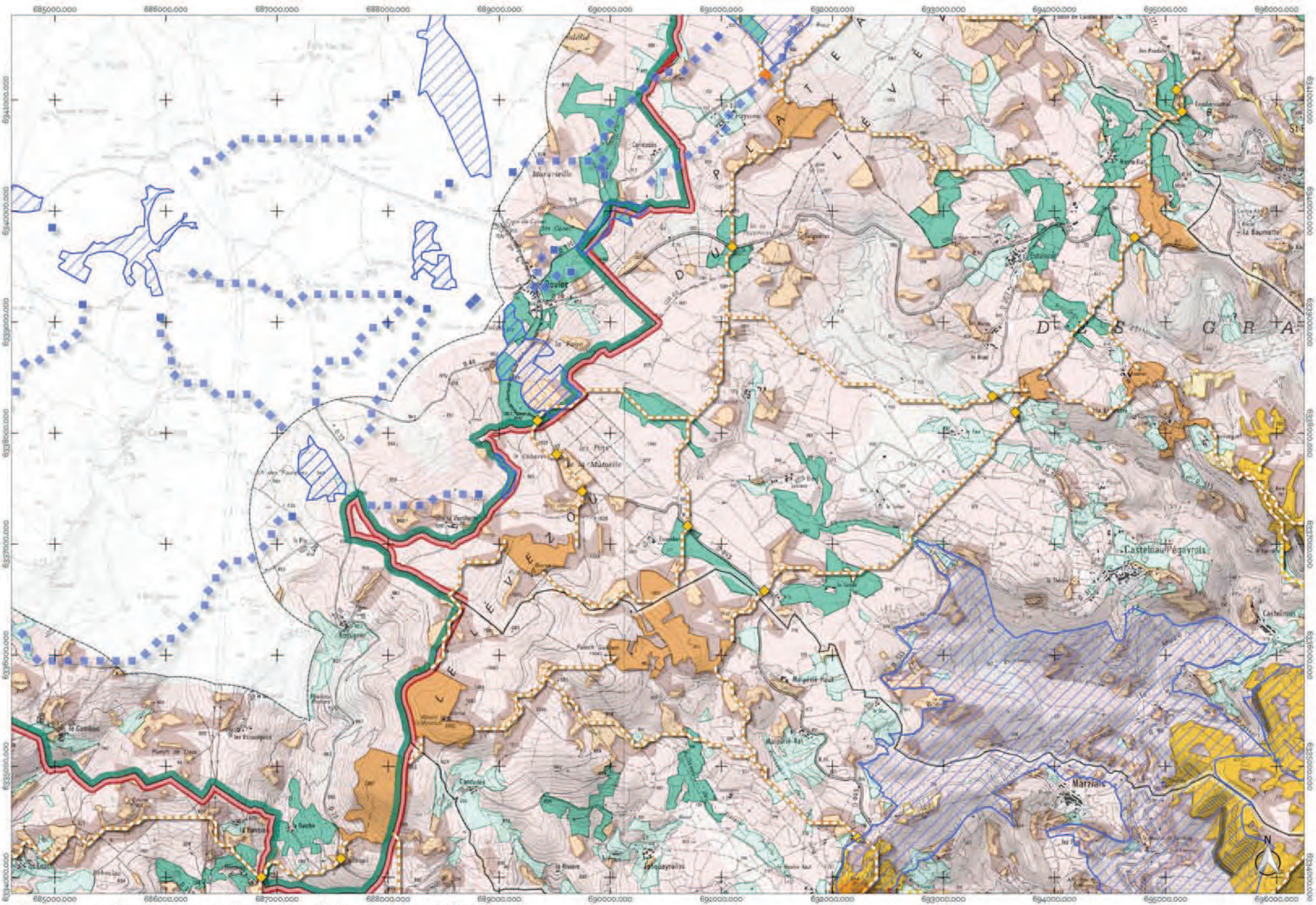

Atlas de la trame des milieux ouverts du Parc naturel régional des Grands Causses
Planche F4

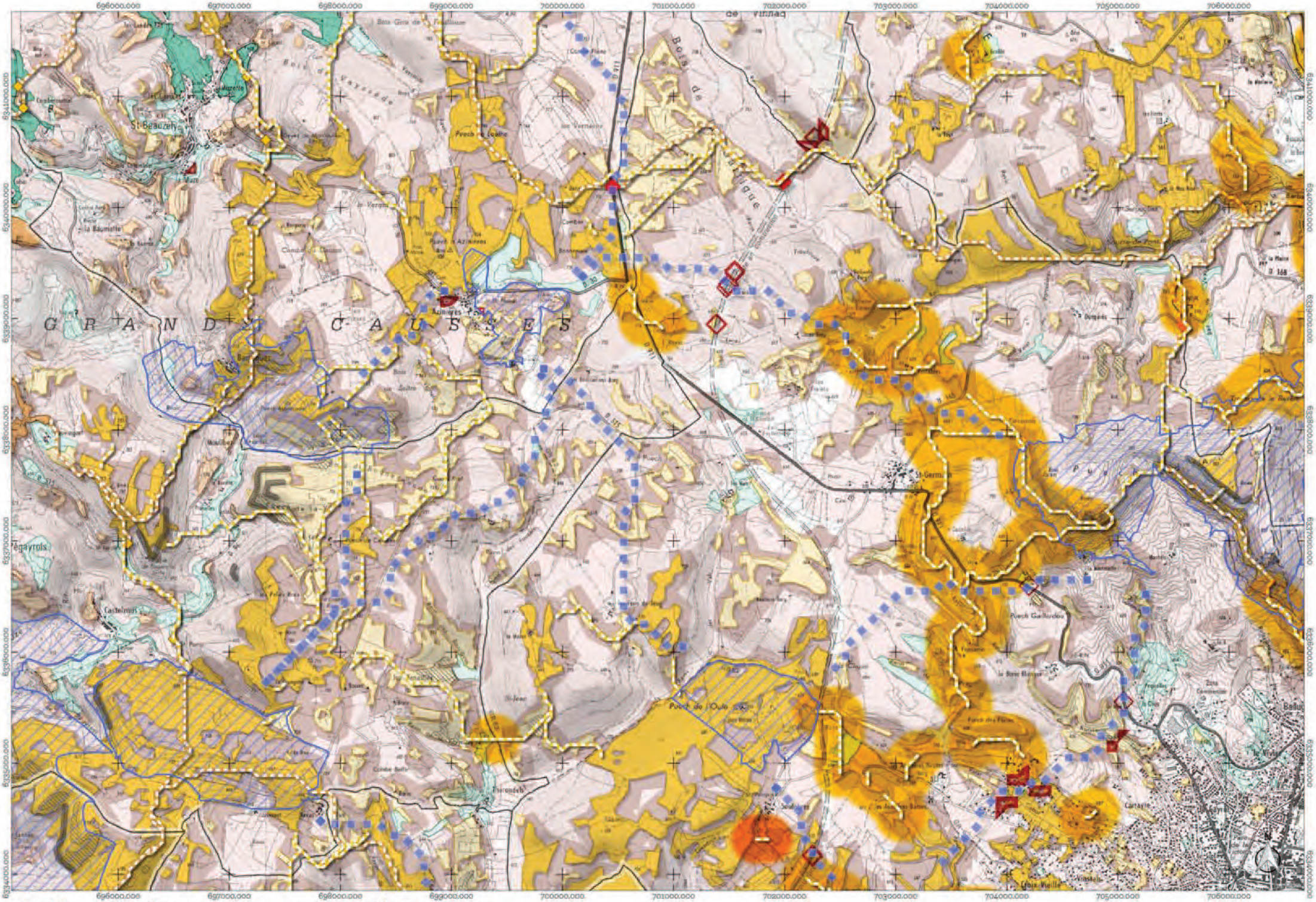
696000.000
697000.000
698000.000
699000.000
700000.000
701000.000
702000.000
703000.000
704000.000
705000.000
706000.000
6941000.000
6940000.000
6939000.000
6938000.000
6937000.000
6936000.000
6935000.000
6934000.000
G R A N D S C A U S S E S
St-Beauzely
Azinières
St-Germain
Viala-Vieille
Bois de Vinnac
Bois de Vayssède
Bois de la Bastide
Puech de Loulhe
Puech de Gaillardès
Puech de l'Oulo
Thérondels
Castelmus
Tégavrols
Cantayle
Soulayrol
Mouilleboeuf
Les Garrigues
Les Fons
Le Mazet
Le Mas
Le Bosc
Le Puech
Le Pont
Le Fraysse
Le Cayla
Le Vernet
Le Vernis
Le Vialaret
Le Vivier
Le Viala
Le Pradal
Le Pradel
Le Pradet
Le Pradou
Le Pradas
Le Pradié
Le Pradiol
Le Pradiès
Le Pradiès-Haut
Le Pradiès-Bas
Le Pradiès-Haut-Bas
Le Pradiès-Haut-Haut
Le Pradiès-Bas-Bas
Le Pradiès-Haut-Haut-Bas
Le Pradiès-Haut-Haut-Haut
Le Pradiès-Bas-Bas-Bas
Le Pradiès-Haut-Haut-Haut-Bas
Le Pradiès-Haut-Haut-Haut-Haut
Le Pradiès-Bas-Bas-Bas-Bas
Le Pradiès-Haut-Haut-Haut-Haut-Bas
Le Pradiès-Haut-Haut-Haut-Haut-Haut
Le Pradiès-Bas-Bas-Bas-Bas-Bas
Le Pradiès-Haut-Haut-Haut-Haut-Haut-Bas
Le Pradiès-Haut-Haut-Haut-Haut-Haut-Haut
Le Pradiès-Bas-Bas-Bas-Bas-Bas-Bas
Le Pradiès-Haut-Haut-Haut-Haut-Haut-Haut-Bas
Le Pradiès-Haut-Haut-Haut-Haut-Haut-Haut-Haut
Le Pradiès-Bas-Bas-Bas-Bas-Bas-Bas-Bas
Le Pradiès-Haut-Haut-Haut-Haut-Haut-Haut-Haut-Bas
Le Pradiès-Haut-Haut-Haut-Haut-Haut-Haut-Haut-Haut
Le Pradiès-Bas-Bas-Bas-Bas-Bas-Bas-Bas-Bas
Le Pradiès-Haut-Haut-Haut-Haut-Haut-Haut-Haut-Haut-Bas
Le Pradiès-Haut-Haut-Haut-Haut-Haut-Haut-Haut-Haut-Haut
Le Pradiès-Bas-Bas-Bas-Bas-Bas-Bas-Bas-Bas-Bas
Le Pradiès-Haut-Haut-Haut-Haut-Haut-Haut-Haut-Haut-Haut-Bas
Le Pradiès-Haut-Haut-Haut-Haut-Haut-Haut-Haut-Haut-Haut-Haut
Le Pradiès-Bas-Bas-Bas-Bas-Bas-Bas-Bas-Bas-Bas-Bas
Le Pradiès-Haut-Haut-Haut-Haut-Haut-Haut-Haut-Haut-Haut-Haut-Bas
Le Pradiès-Haut-Haut-Haut-Haut-Haut-Haut-Haut-Haut-Haut-Haut-Haut
Le Pradiès-Bas-Bas-Bas-Bas-Bas-Bas-Bas-Bas-Bas-Bas-Bas
Le Pradiès-Haut-Haut-Haut-Haut-Haut-Haut-Haut-Haut-Haut-Haut-Haut-Bas
Le Pradiès-Haut-Haut-Haut-Haut-Haut-Haut-Haut-Haut-Haut-Haut-Haut-Haut
Le Pradiès-Bas-Bas-Bas-Bas-Bas-Bas-Bas-Bas-Bas-Bas-Bas-Bas
Le Pradiès-Haut-Haut-Haut-Haut-Haut-Haut-Haut-Haut-Haut-Haut-Haut-Haut-Bas
Le Pradiès-Haut-Haut-Haut-Haut-Haut-Haut-Haut-Haut-Haut-Haut-Haut-Haut-Haut
Le Pradiès-Bas-Bas-Bas-Bas-Bas-Bas-Bas-Bas-Bas-Bas-Bas-Bas-Bas
Le Pradiès-Haut-Haut-Haut-Haut-Haut-Haut-Haut-Haut-Haut-Haut-Haut-Haut-Haut-Bas
Le Pradiès-Haut-Haut-Haut-Haut-Haut-Haut-Haut-Haut-Haut-Haut-Haut-Haut-Haut-Haut
Le Pradiès-Bas-Bas-Bas-Bas-Bas-Bas-Bas-Bas-Bas-Bas-Bas-Bas-Bas-Bas
Le Pradiès-Haut-Haut-Haut-Haut-Haut-Haut-Haut-Haut-Haut-Haut-Haut-Haut-Haut-Haut-Bas
Le Pradiès-Haut-Haut-Haut-Haut-Haut-Haut-Haut-Haut-Haut-Haut-Haut-Haut-Haut-Haut-Haut
Le Pradiès-Bas-Bas-Bas-Bas-Bas-Bas-Bas-Bas-Bas-Bas-Bas-Bas-Bas-Bas-Bas
Le Pradiès-Haut-Haut-Haut-Haut-Haut-Haut-Haut-Haut-Haut-Haut-Haut-Haut-Haut-Haut-Haut-Bas
Le Pradiès-Haut-Haut-Haut-Haut-Haut-Haut-Haut-Haut-Haut-Haut-Haut-Haut-Haut-Haut-Haut-Haut
Le Pradiès-Bas-Bas-Bas-Bas-Bas-Bas-Bas-Bas-Bas-Bas-Bas-Bas-Bas-Bas-Bas-Bas
Le Pradiès-Haut-Haut-Haut-Haut-Haut-Haut-Haut-Haut-Haut-Haut-Haut-Haut-Haut-Haut-Haut-Haut-Bas
Le Pradiès-Haut-Haut-Haut-Haut-Haut-Haut-Haut-Haut-Haut-Haut-Haut-Haut-Haut-Haut-Haut-Haut-Haut
Le Pradiès-Bas-Bas-Bas-Bas-Bas-Bas-Bas-Bas-Bas-Bas-Bas-Bas-Bas-Bas-Bas-Bas-Bas
Le Pradiès-Haut-Haut-Haut-Haut-Haut-Haut-Haut-Haut-Haut-Haut-Haut-Haut-Haut-Haut-Haut-Haut-Haut-Bas
Le Pradiès-Haut-Haut-Haut-Haut-Haut-Haut-Haut-Haut-Haut-Haut-Haut-Haut-Haut-Haut-Haut-Haut-Haut-Haut
Le Pradiès-Bas-Bas-Bas-Bas-Bas-Bas-Bas-Bas-Bas-Bas-Bas-Bas-Bas-Bas-Bas-Bas-Bas-Bas
Le Pradiès-Haut-Haut-Haut-Haut-Haut-Haut-Haut-Haut-Haut-Haut-Haut-Haut-Haut-Haut-Haut-Haut-Haut-Haut-Bas
Le Pradiès-Haut-Haut-Haut-Haut-Haut-Haut-Haut-Haut-Haut-Haut-Haut-Haut-Haut-Haut-Haut-Haut-Haut-Haut-Haut
Le Pradiès-Bas-Bas-Bas-Bas-Bas-Bas-Bas-Bas-Bas-Bas-Bas-Bas-Bas-Bas-Bas-Bas-Bas-Bas-Bas
Le Pradiès-Haut-Haut-Haut-Haut-Haut-Haut-Haut-Haut-Haut-Haut-Haut-Haut-Haut-Haut-Haut-Haut-Haut-Haut-Haut-Bas
Le Pradiès-Haut-Haut-Haut-Haut-Haut-Haut-Haut-Haut-Haut-Haut-Haut-Haut-Haut-Haut-Haut-Haut-Haut-Haut-Haut-Haut
Le Pradiès-Bas-Bas-Bas-Bas-Bas-Bas-Bas-Bas-Bas-Bas-Bas-Bas-Bas-Bas-Bas-Bas-Bas-Bas-Bas-Bas
Le Pradiès-Haut-Haut-Haut-Haut-Haut-Haut-Haut-Haut-Haut-Haut-Haut-Haut-Haut-Haut-Haut-Haut-Haut-Haut-Haut-Haut-Bas
Le Pradiès-Haut-Haut-Haut-Haut-Haut-Haut-Haut-Haut-Haut-Haut-Haut-Haut-Haut-Haut-Haut-Haut-Haut-Haut-Haut-Haut-Haut
Le Pradiès-Bas-Bas-Bas-Bas-Bas-Bas-Bas-Bas-Bas-Bas-Bas-Bas-Bas-Bas-Bas-Bas-Bas-Bas-Bas-Bas-Bas
Le Pradiès-Haut-Haut-Haut-Haut-Haut-Haut-Haut-Haut-Haut-Haut-Haut-Haut-Haut-Haut-Haut-Haut-Haut-Haut-Haut-Haut-Haut-Bas
Le Pradiès-Haut-Haut-Haut-Haut-Haut-Haut-Haut-Haut-Haut-Haut-Haut-Haut-Haut-Haut-Haut-Haut-Haut-Haut-Haut-Haut-Haut-Haut
Le Pradiès-Bas-Bas-Bas-Bas-Bas-Bas-Bas-Bas-Bas-Bas-Bas-Bas-Bas-Bas-Bas-Bas-Bas-Bas-Bas-Bas-Bas-Bas
Le Pradiès-Haut-Haut-Haut-Haut-Haut-Haut-Haut-Haut-Haut-Haut-Haut-Haut-Haut-Haut-Haut-Haut-Haut-Haut-Haut-Haut-Haut-Haut-Bas
Le Pradiès-Haut-Haut-Haut-Haut-Haut-Haut-Haut-Haut-Haut-Haut-Haut-Haut-Haut-Haut-Haut-Haut-Haut-Haut-Haut-Haut-Haut-Haut-Haut
Le Pradiès-Bas-Bas-Bas-Bas-Bas-Bas-Bas-Bas-Bas-Bas-Bas-Bas-Bas-Bas-Bas-Bas-Bas-Bas-Bas-Bas-Bas-Bas-Bas
Le Pradiès-Haut-Haut-Haut-Haut-Haut-Haut-Haut-Haut-Haut-Haut-Haut-Haut-Haut-Haut-Haut-Haut-Haut-Haut-Haut-Haut-Haut-Haut-Haut-Bas
Le Pradiès-Haut-Haut-Haut-Haut-Haut-Haut-Haut-Haut-Haut-Haut-Haut-Haut-Haut-Haut-Haut-Haut-Haut-Haut-Haut-Haut-Haut-Haut-Haut-Haut
Le Pradiès-Bas-Bas-Bas-Bas-Bas-Bas-Bas-Bas-Bas-Bas-Bas-Bas-Bas-Bas-Bas-Bas-Bas-Bas-Bas-Bas-Bas-Bas-Bas-Bas
Le Pradiès-Haut-Haut-Haut-Haut-Haut-Haut-Haut-Haut-Haut-Haut-Haut-Haut-Haut-Haut-Haut-Haut-Haut-Haut-Haut-Haut-Haut-Haut-Haut-Haut-Bas
Le Pradiès-Haut-Haut-Haut-Haut-Haut-Haut-Haut-Haut-Haut-Haut-Haut-Haut-Haut-Haut-Haut-Haut-Haut-Haut-Haut-Haut-Haut-Haut-Haut-Haut-Haut
Le Pradiès-Bas-Bas-Bas-Bas-Bas-Bas-Bas-Bas-Bas-Bas-Bas-Bas-Bas-Bas-Bas-Bas-Bas-Bas-Bas-Bas-Bas-Bas-Bas-Bas-Bas
Le Pradiès-Haut-Haut-Haut-Haut-Haut-Haut-Haut-Haut-Haut-Haut-Haut-Haut-Haut-Haut-Haut-Haut-Haut-Haut-Haut-Haut-Haut-Haut-Haut-Haut-Haut-Bas
Le Pradiès-Haut-Haut-Haut-Haut-Haut-Haut-Haut-Haut-Haut-Haut-Haut-Haut-Haut-Haut-Haut-Haut-Haut-Haut-Haut-Haut-Haut-Haut-Haut-Haut-Haut-Haut
Le Pradiès-Bas-Bas-Bas-Bas-Bas-Bas-Bas-Bas-Bas-Bas-Bas-Bas-Bas-Bas-Bas-Bas-Bas-Bas-Bas-Bas-Bas-Bas-Bas-Bas-Bas-Bas
Le Pradiès-Haut-Haut-Haut-Haut-Haut-Haut-Haut-Haut-Haut-Haut-Haut-Haut-Haut-Haut-Haut-Haut-Haut-Haut-Haut-Haut-Haut-Haut-Haut-Haut-Haut-Haut-Bas
Le Pradiès-Haut-Haut-Haut-Haut-Haut-Haut-Haut-Haut-Haut-Haut-Haut-Haut-Haut-Haut-Haut-Haut-Haut-Haut-Haut-Haut-Haut-Haut-Haut-Haut-Haut-Haut-Haut
Le Pradiès-Bas-Bas-Bas-Bas-Bas-Bas-Bas-Bas-Bas-Bas-Bas-Bas-Bas-Bas-Bas-Bas-Bas-Bas-Bas-Bas-Bas-Bas-Bas-Bas-Bas-Bas-Bas
Le Pradiès-Haut-Haut-Haut-Haut-Haut-Haut-Haut-Haut-Haut-Haut-Haut-Haut-Haut-Haut-Haut-Haut-Haut-Haut-Haut-Haut-Haut-Haut-Haut-Haut-Haut-Haut-Haut-Bas
Le Pradiès-Haut-Haut-Haut-Haut-Haut-Haut-Haut-Haut-Haut-Haut-Haut-Haut-Haut-Haut-Haut-Haut-Haut-Haut-Haut-Haut-Haut-Haut-Haut-Haut-Haut-Haut-Haut-Haut
Le Pradiès-Bas-Bas-Bas-Bas-Bas-Bas-Bas-Bas-Bas-Bas-Bas-Bas-Bas-Bas-Bas-Bas-Bas-Bas-Bas-Bas-Bas-Bas-Bas-Bas-Bas-Bas-Bas-Bas
Le Pradiès-Haut-Haut-Haut-Haut-Haut-Haut-Haut-Haut-Haut-Haut-Haut-Haut-Haut-Haut-Haut-Haut-Haut-Haut-Haut-Haut-Haut-Haut-Haut-Haut-Haut-Haut-Haut-Haut-Bas
Le Pradiès-Haut-Haut-Haut-Haut-Haut-Haut-Haut-Haut-Haut-Haut-Haut-Haut-Haut-Haut-Haut-Haut-Haut-Haut-Haut-Haut-Haut-Haut-Haut-Haut-Haut-Haut-Haut-Haut-Haut
Le Pradiès-Bas-Bas-Bas-Bas-Bas-Bas-Bas-Bas-Bas-Bas-Bas-Bas-Bas-Bas-Bas-Bas-Bas-Bas-Bas-Bas-Bas-Bas-Bas-Bas-Bas-Bas-Bas-Bas-Bas
Le Pradiès-Haut-Haut-Haut-Haut-Haut-Haut-Haut-Haut-Haut-Haut-Haut-Haut-Haut-Haut-Haut-Haut-Haut-Haut-Haut-Haut-Haut-Haut-Haut-Haut-Haut-Haut-Haut-Haut-Haut-Bas
Le Pradiès-Haut-Haut-Haut-Haut-Haut-Haut-Haut-Haut-Haut-Haut-Haut-Haut-Haut-Haut-Haut-Haut-Haut-Haut-Haut-Haut-Haut-Haut-Haut-Haut-Haut-Haut-Haut-Haut-Haut-Haut
Le Pradiès-Bas-Bas-Bas-Bas-Bas-Bas-Bas-Bas-Bas-Bas-Bas-Bas-Bas-Bas-Bas-Bas-Bas-Bas-Bas-Bas-Bas-Bas-Bas-Bas-Bas-Bas-Bas-Bas-Bas-Bas
Le Pradiès-Haut-Haut-Haut-Haut-Haut-Haut-Haut-Haut-Haut-Haut-Haut-Haut-Haut-Haut-Haut-Haut-Haut-Haut-Haut-Haut-Haut-Haut-Haut-Haut-Haut-Haut-Haut-Haut-Haut-Haut-Bas
Le Pradiès-Haut-Haut-Haut-Haut-Haut-Haut-Haut-Haut-Haut-Haut-Haut-Haut-Haut-Haut-Haut-Haut-Haut-Haut-Haut-Haut-Haut-Haut-Haut-Haut-Haut-Haut-Haut-Haut-Haut-Haut-Haut
Le Pradiès-Bas-Bas-Bas-Bas-Bas-Bas-Bas-Bas-Bas-Bas-Bas-Bas-Bas-Bas-Bas-Bas-Bas-Bas-Bas-Bas-Bas-Bas-Bas-Bas-Bas-Bas-Bas-Bas-Bas-Bas-Bas
Le Pradiès-Haut-Haut-Haut-Haut-Haut-Haut-Haut-Haut-Haut-Haut-Haut-Haut-Haut-Haut-Haut-Haut-Haut-Haut-Haut-Haut-Haut-Haut-Haut-Haut-Haut-Haut-Haut-Haut-Haut-Haut-Haut-Bas
Le Pradiès-Haut-Haut-Haut-Haut-Haut-Haut-Haut-Haut-Haut-Haut-Haut-Haut-Haut-Haut-Haut-Haut-Haut-Haut-Haut-Haut-Haut-Haut-Haut-Haut-Haut-Haut-Haut-Haut-Haut-Haut-Haut-Haut
Le Pradiès-Bas-Bas-Bas-Bas-Bas-Bas-Bas-Bas-Bas-Bas-Bas-Bas-Bas-Bas-Bas-Bas-Bas-Bas-Bas-Bas-Bas-Bas-Bas-Bas-Bas-Bas-Bas-Bas-Bas-Bas-Bas-Bas
Le Pradiès-Haut-Haut-Haut-Haut-Haut-Haut-Haut-Haut-Haut-Haut-Haut-Haut-Haut-Haut-Haut-Haut-Haut-Haut-Haut-Haut-Haut-Haut-Haut-Haut-Haut-Haut-Haut-Haut-Haut-Haut-Haut-Haut-Bas
Le Pradiès-Haut-Haut-Haut-Haut-Haut-Haut-Haut-Haut-Haut-Haut-Haut-Haut-Haut-Haut-Haut-Haut-Haut-Haut-Haut-Haut-Haut-Haut-Haut-Haut-Haut-Haut-Haut-Haut-Haut-Haut-Haut-Haut-Haut
Le Pradiès-Bas-Bas-Bas-Bas-Bas-Bas-Bas-Bas-Bas-Bas-Bas-Bas-Bas-Bas-Bas-Bas-Bas-Bas-Bas-Bas-Bas-Bas-Bas-Bas-Bas-Bas-Bas-Bas-Bas-Bas-Bas-Bas-Bas
Le Pradiès-Haut-Haut-Haut-Haut-Haut-Haut-Haut-Haut-Haut-Haut-Haut-Haut-Haut-Haut-Haut-Haut-Haut-Haut-Haut-Haut-Haut-Haut-Haut-Haut-Haut-Haut-Haut-Haut-Haut-Haut-Haut-Haut-Haut-Bas
Le Pradiès-Haut-Haut-Haut-Haut-Haut-Haut-Haut-Haut-Haut-Haut-Haut-Haut-Haut-Haut-Haut-Haut-Haut-Haut-Haut-Haut-Haut-Haut-Haut-Haut-Haut-Haut-Haut-Haut-Haut-Haut-Haut-Haut-Haut-Haut
Le Pradiès-Bas-Bas-Bas-Bas-Bas-Bas-Bas-Bas-Bas-Bas-Bas-Bas-Bas-Bas-Bas-Bas-Bas-Bas-Bas-Bas-Bas-Bas-Bas-Bas-Bas-Bas-Bas-Bas-Bas-Bas-Bas-Bas-Bas-Bas
Le Pradiès-Haut

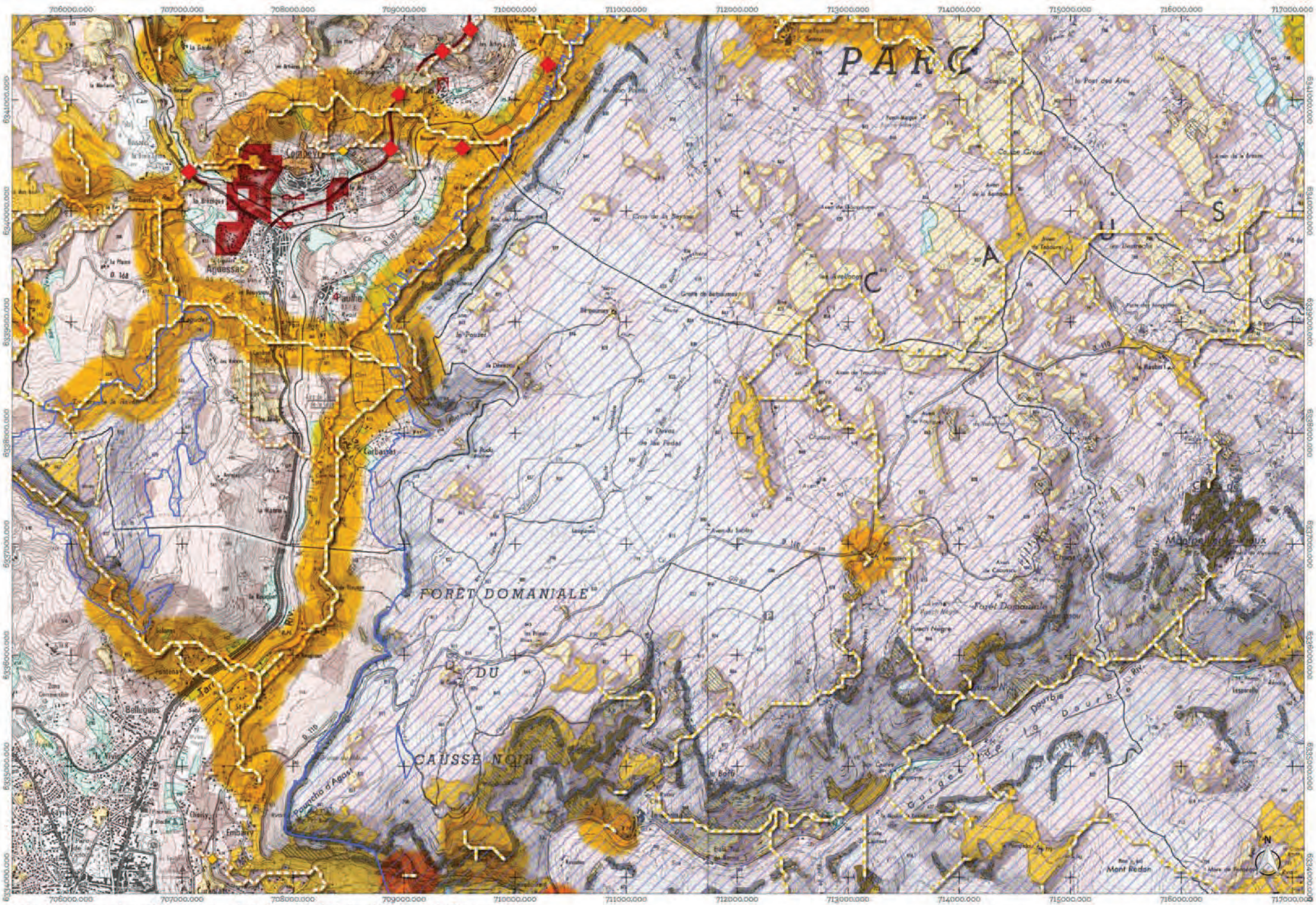

Atlas de la trame des milieux ouverts du Parc naturel régional des Grands Causses
Planche F6

1 0 1 2 km

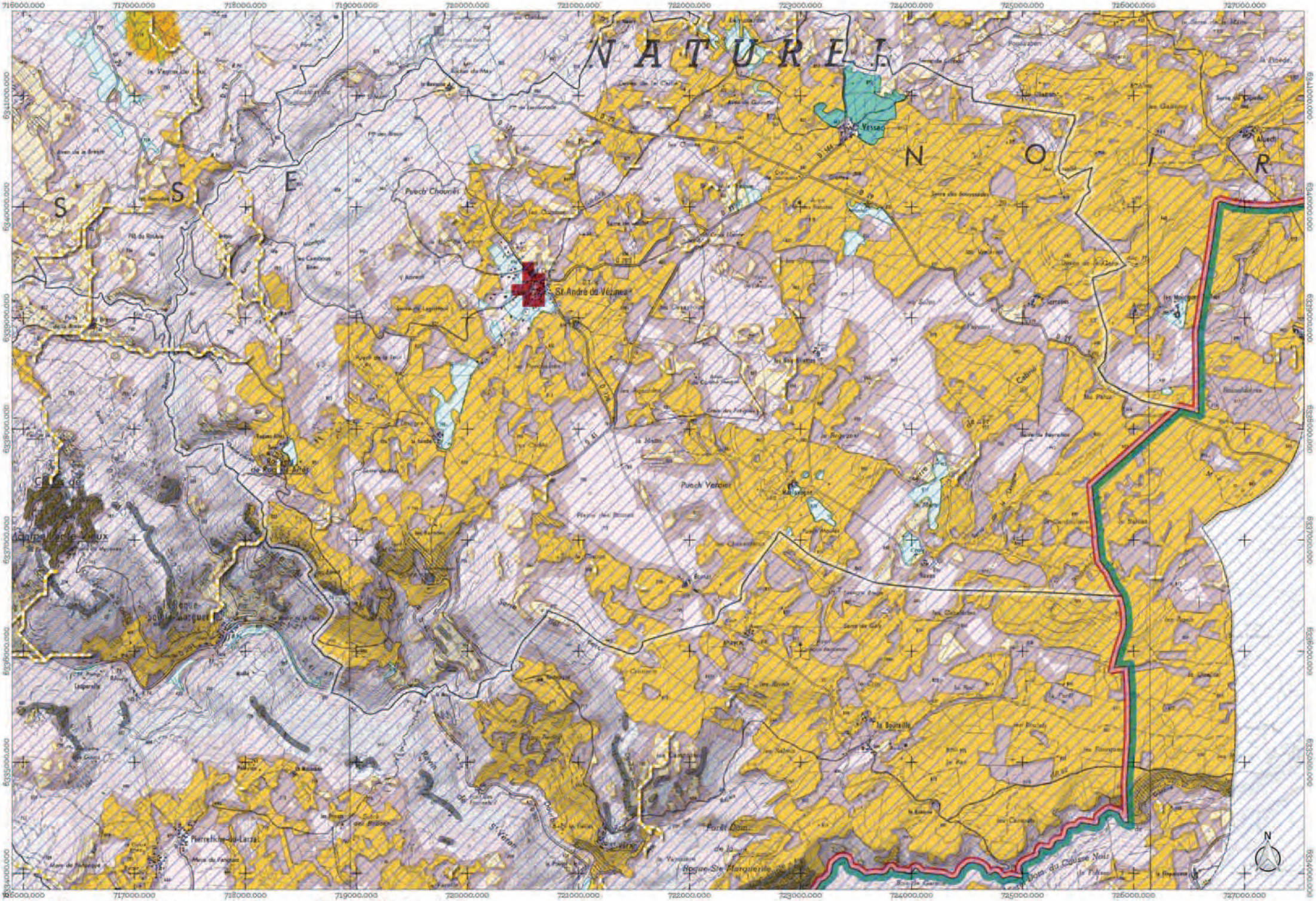

Atlas de la trame des milieux ouverts du Parc naturel régional des Grands Causses
Planche F7

1 0 1 2 km

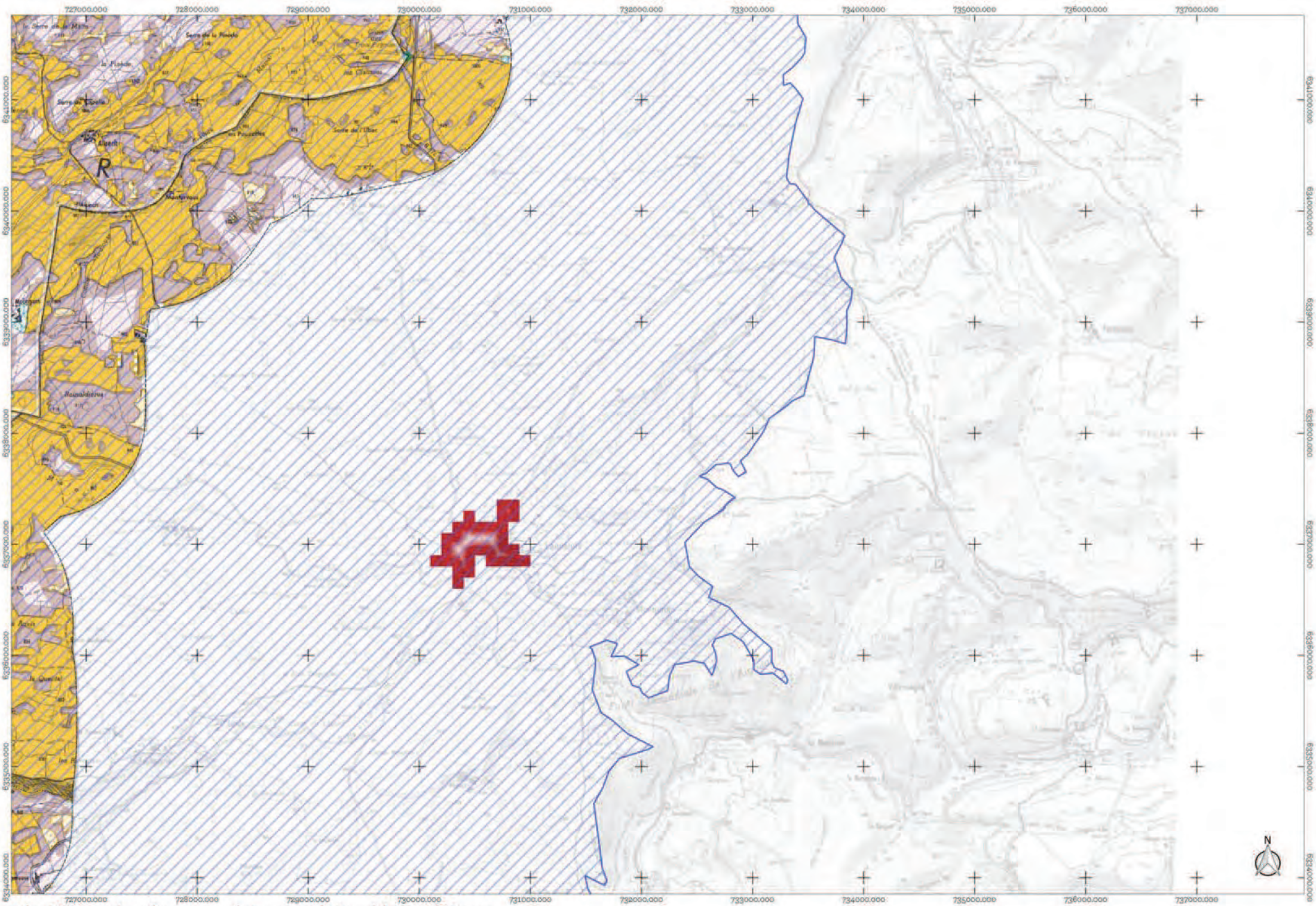

Atlas de la trame des milieux ouverts du Parc naturel régional des Grands Causses
Planche F8

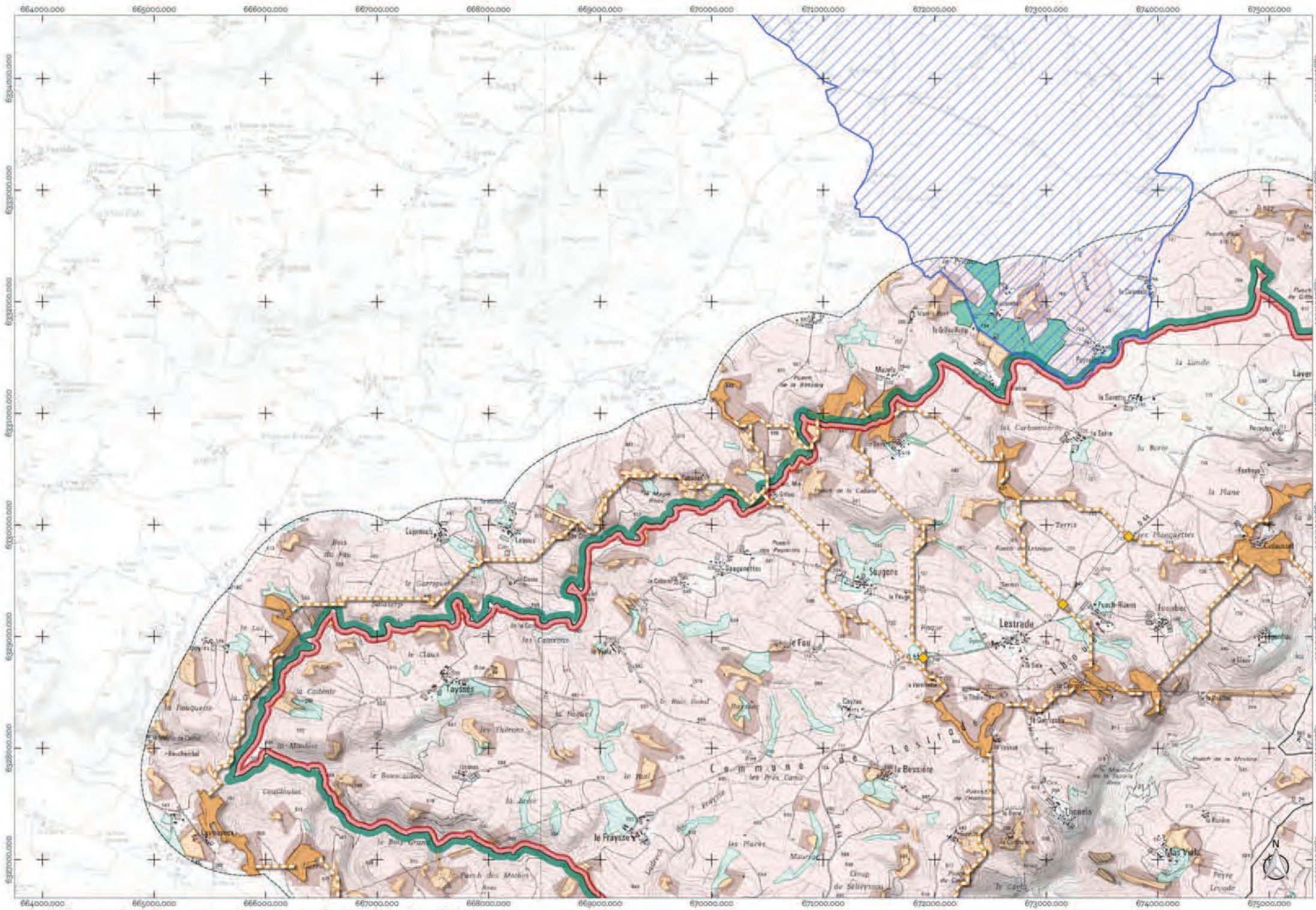

Atlas de la trame des milieux ouverts du Parc naturel régional des Grands Causses
Planche G2

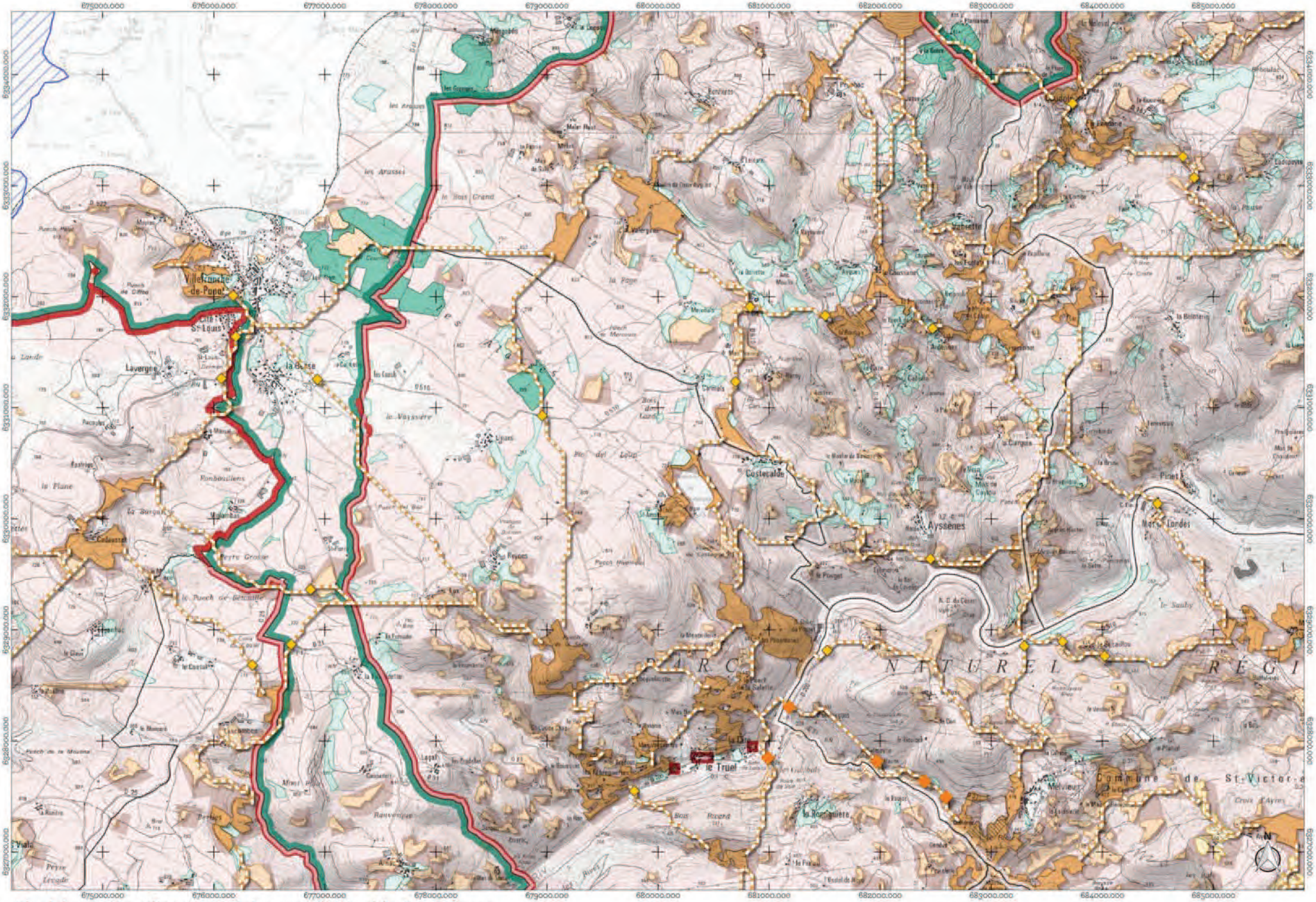

Atlas de la trame des milieux ouverts du Parc naturel régional des Grands Causses
Planche G3

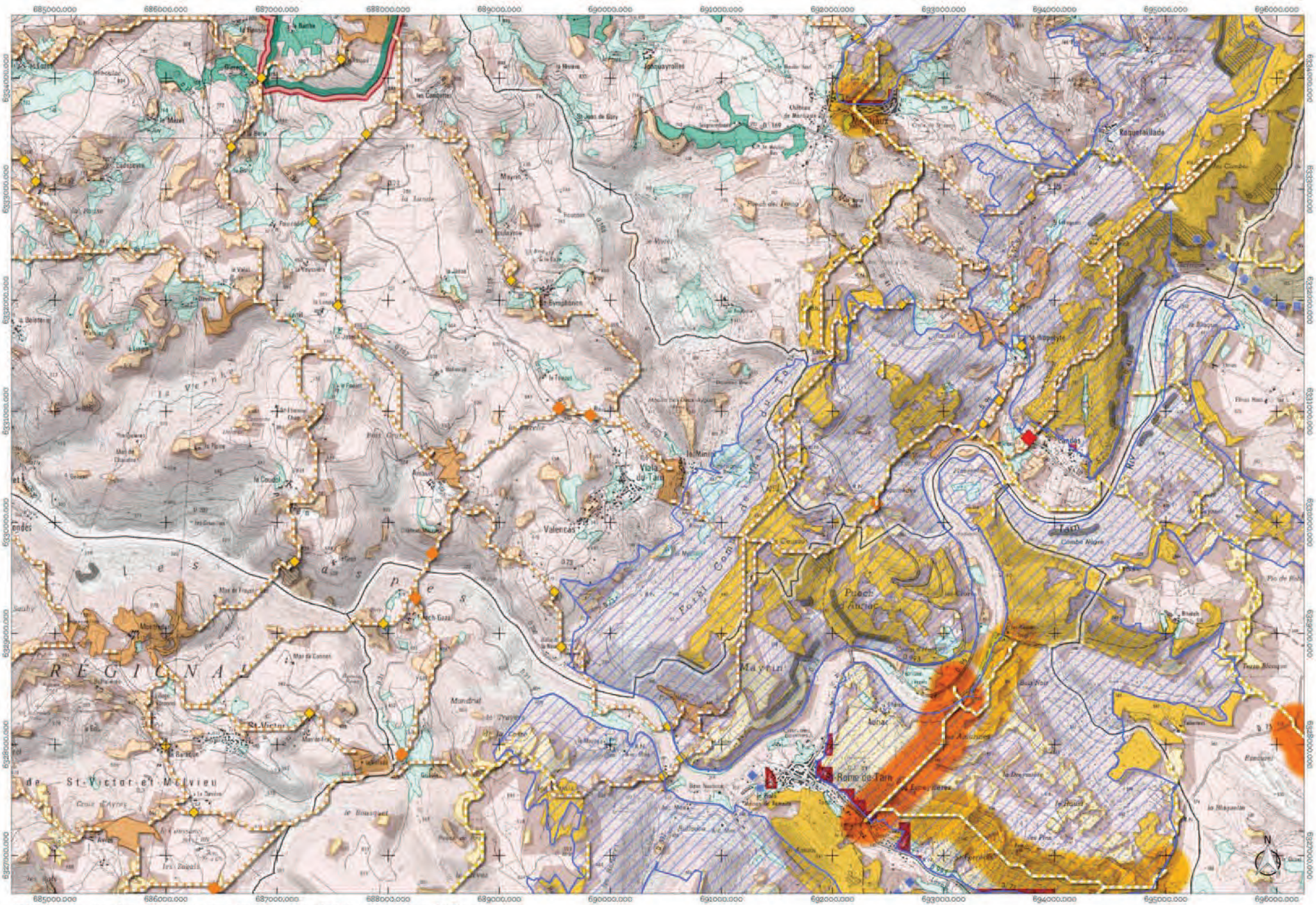
685000.000
686000.000
687000.000
688000.000
689000.000
690000.000
691000.000
692000.000
693000.000
694000.000
695000.000
696000.000
6334000.000
6333000.000
6332000.000
6331000.000
6330000.000
6329000.000
6328000.000
6327000.000
6326000.000
St-Victor-et-Melvieu
Viala-du-Tarn
Valencas
Mayrinhac
Roque-de-Tarn
Puech Auriac
Mayrin
Condas
Tarn
Raquefaillade
Johnuayrolles
Mayrin
Ranc
Mandrial
Bouissaguet
Les Combes
Les Ayres
Les Espinasses
Les Aussunes
Bout Noir
Terres Blanques
Pic de Roks
Ranc Nègre
Combet Negre
Le Minier
Le Coudol
Le Pioch
Le Fesquet
Le Mazet
Le Bosc
Le Rouquet
Le Rouquet
Le Rouquet

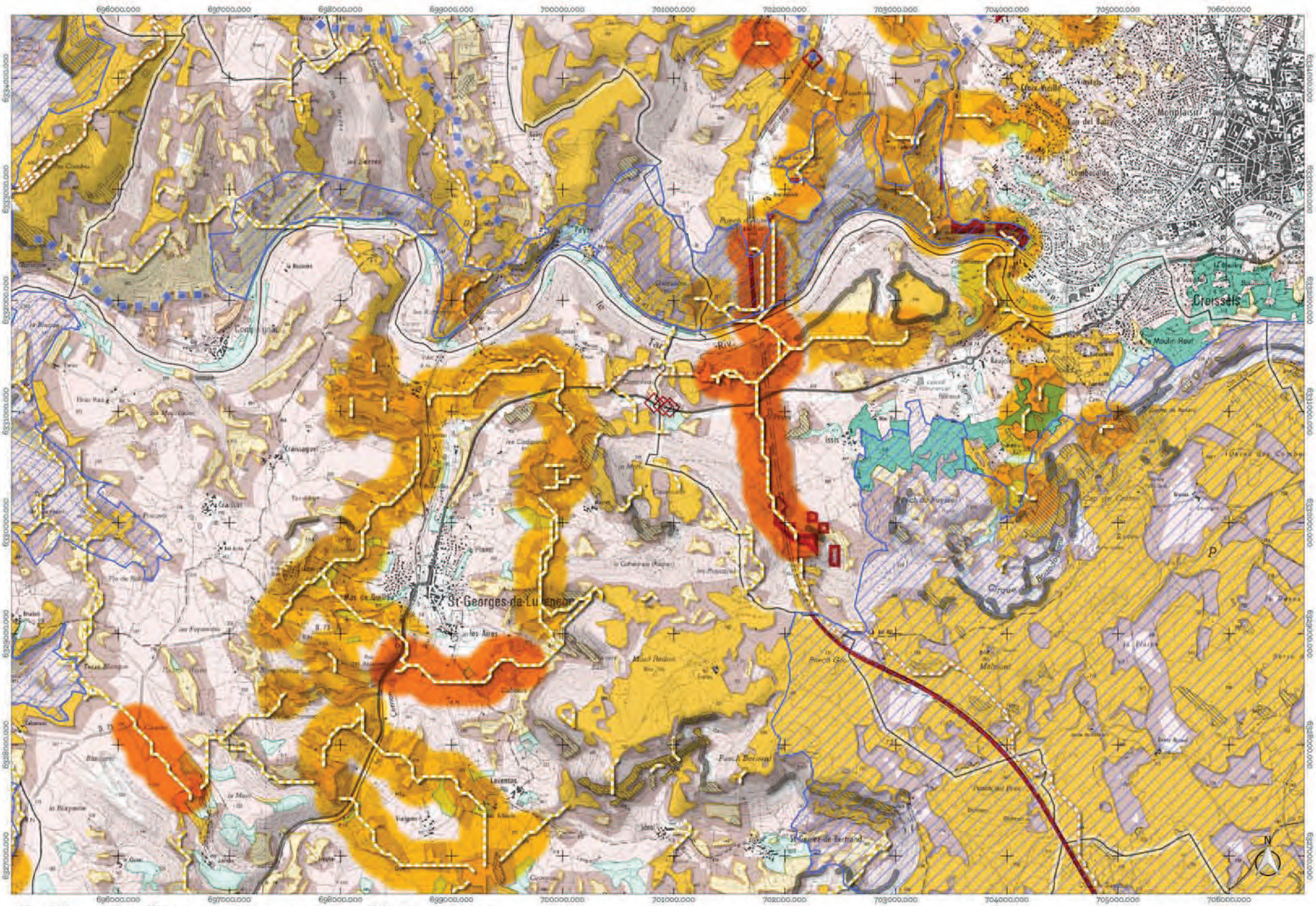

Atlas de la trame des milieux ouverts du Parc naturel régional des Grands Causses
Planche G5

1 0 1 2 km



Atlas de la trame des milieux ouverts du Parc naturel régional des Grands Causses
Planche G6

1 0 1 2 km

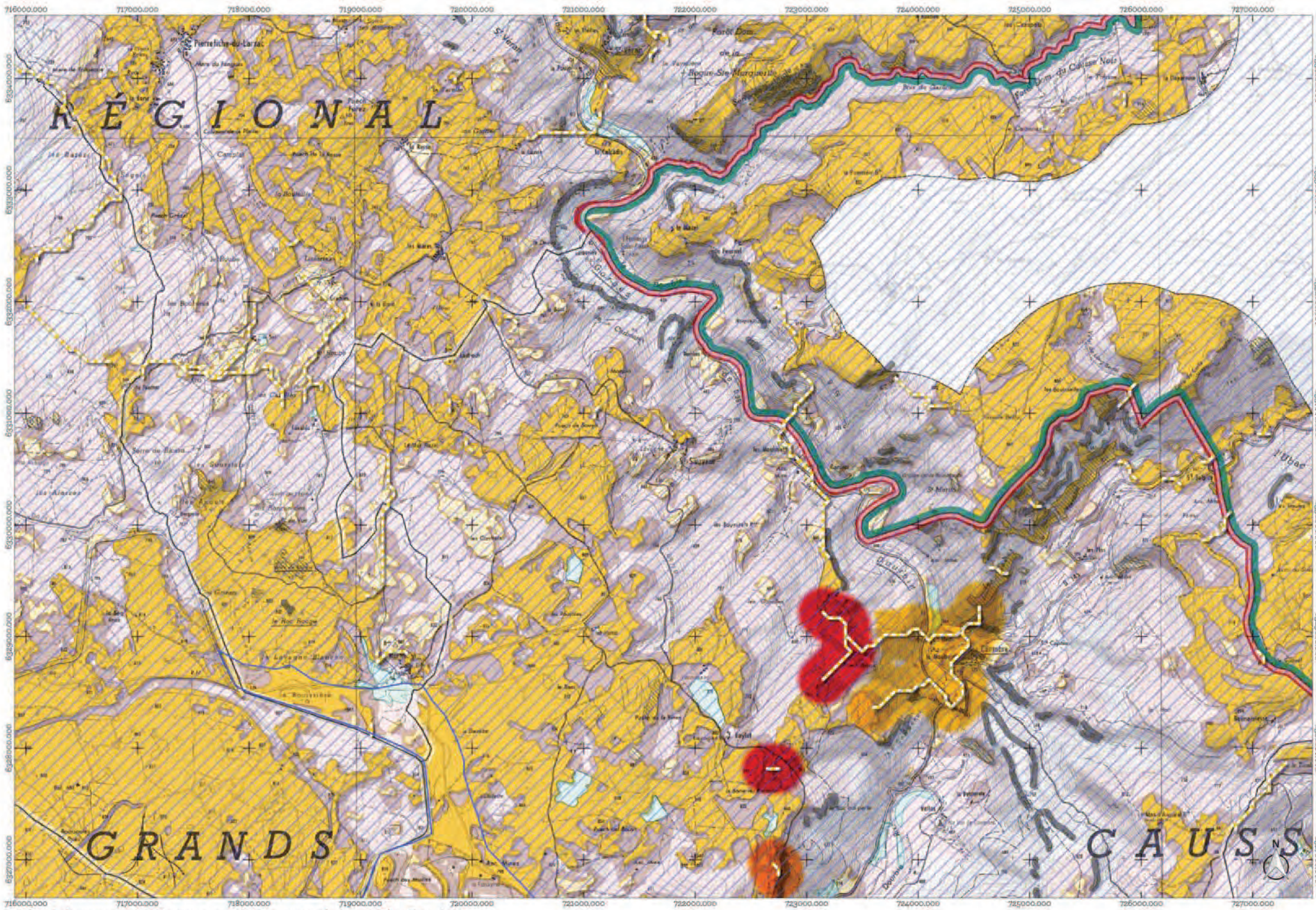
RÉGIONAL
GRANDS
CAUSSES
N
716000.000
717000.000
718000.000
719000.000
720000.000
721000.000
722000.000
723000.000
724000.000
725000.000
726000.000
727000.000
6334000.000
6333000.000
6332000.000
6331000.000
6330000.000
6329000.000
6328000.000
6327000.000
6326000.000
Pierrefiche-du-Larzac
Roquefort-Sur-Soulzon
Sauveterre
Eylat
Cornus
Veyreau
Le Roc Rouge
Le Puech Rouge
Le Puech de la Roque
Le Puech de la Rouve
Le Puech de la Rouvière
Le Puech de la Rouvière
Le Puech de la Rouvière

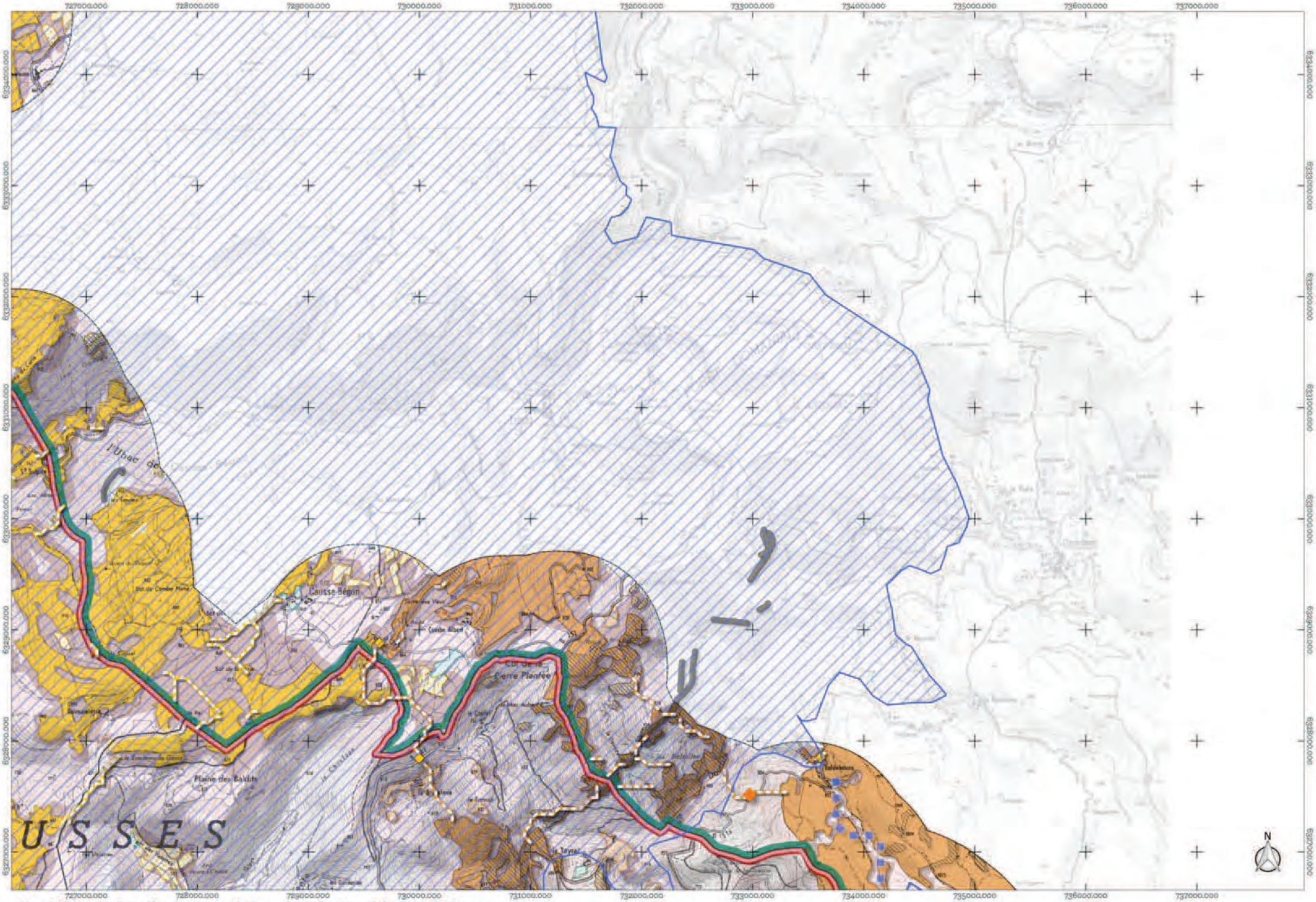

Atlas de la trame des milieux ouverts du Parc naturel régional des Grands Causses
Planche G8

1 0 1 2 km

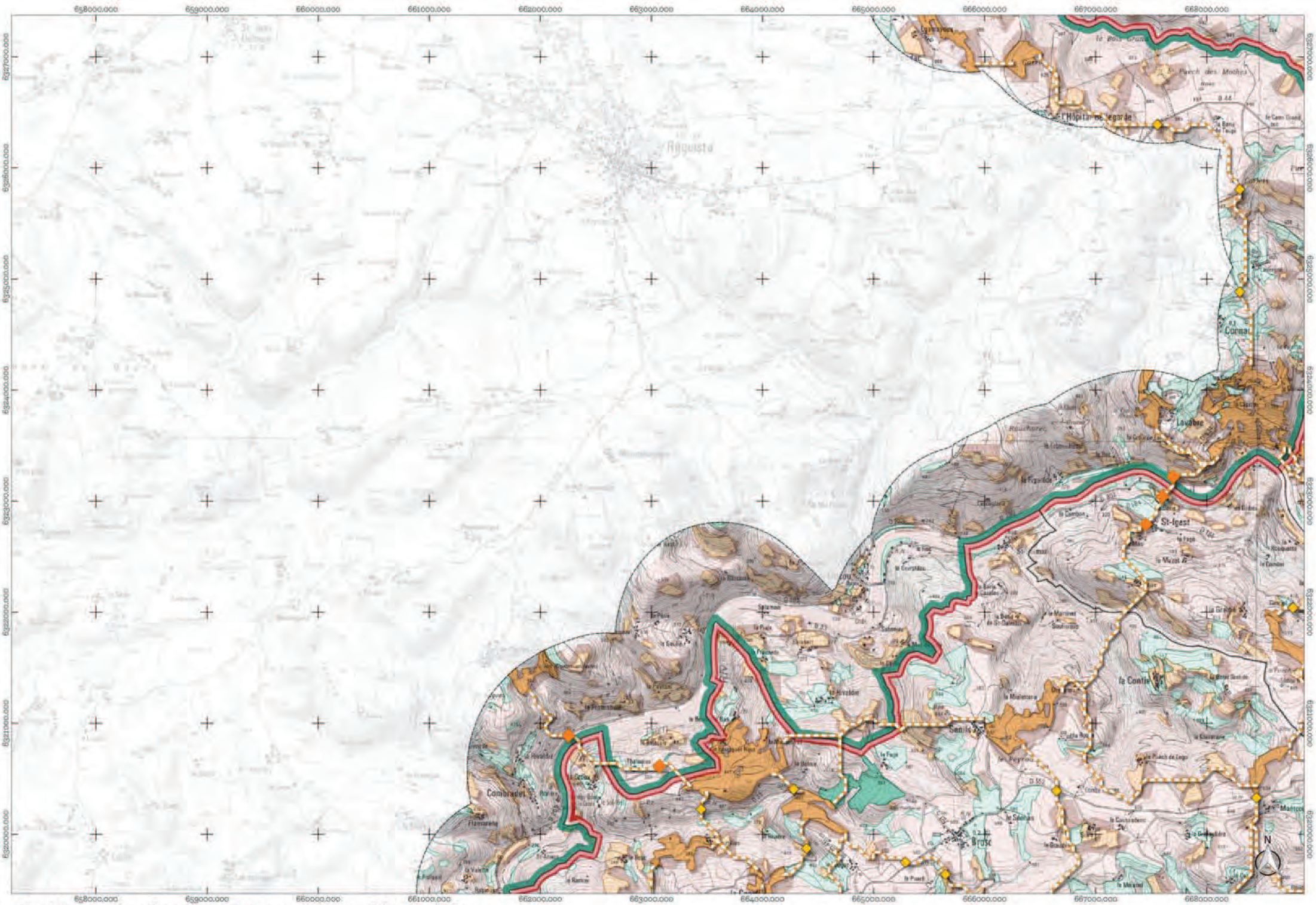

Atlas de la trame des milieux ouverts du Parc naturel régional des Grands Causses
Planche H1

1 0 1 2 km



Atlas de la trame des milieux ouverts du Parc naturel régional des Grands Causses
Planche H2

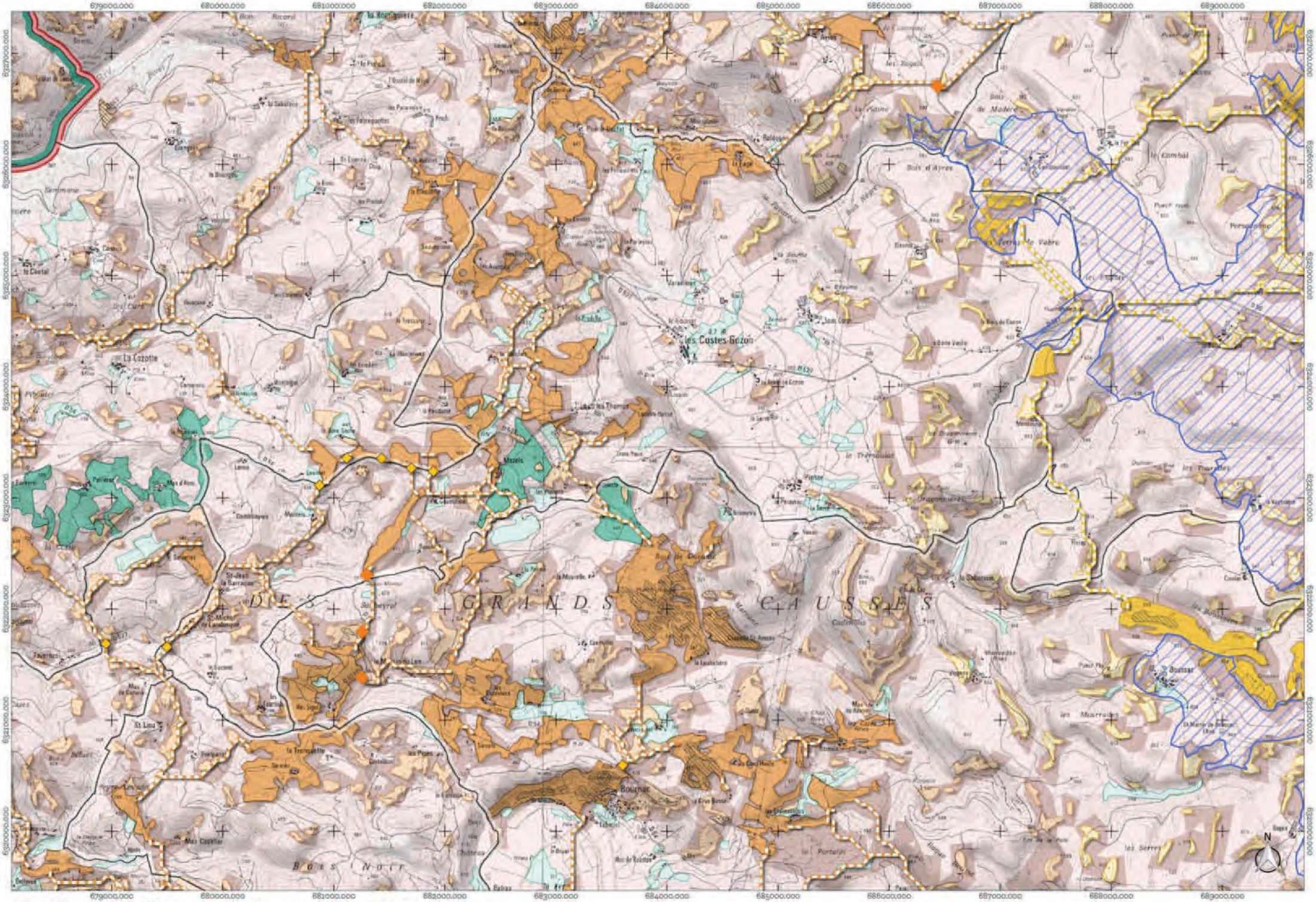

Atlas de la trame des milieux ouverts du Parc naturel régional des Grands Causses
Planche H3

1 0 1 2 km

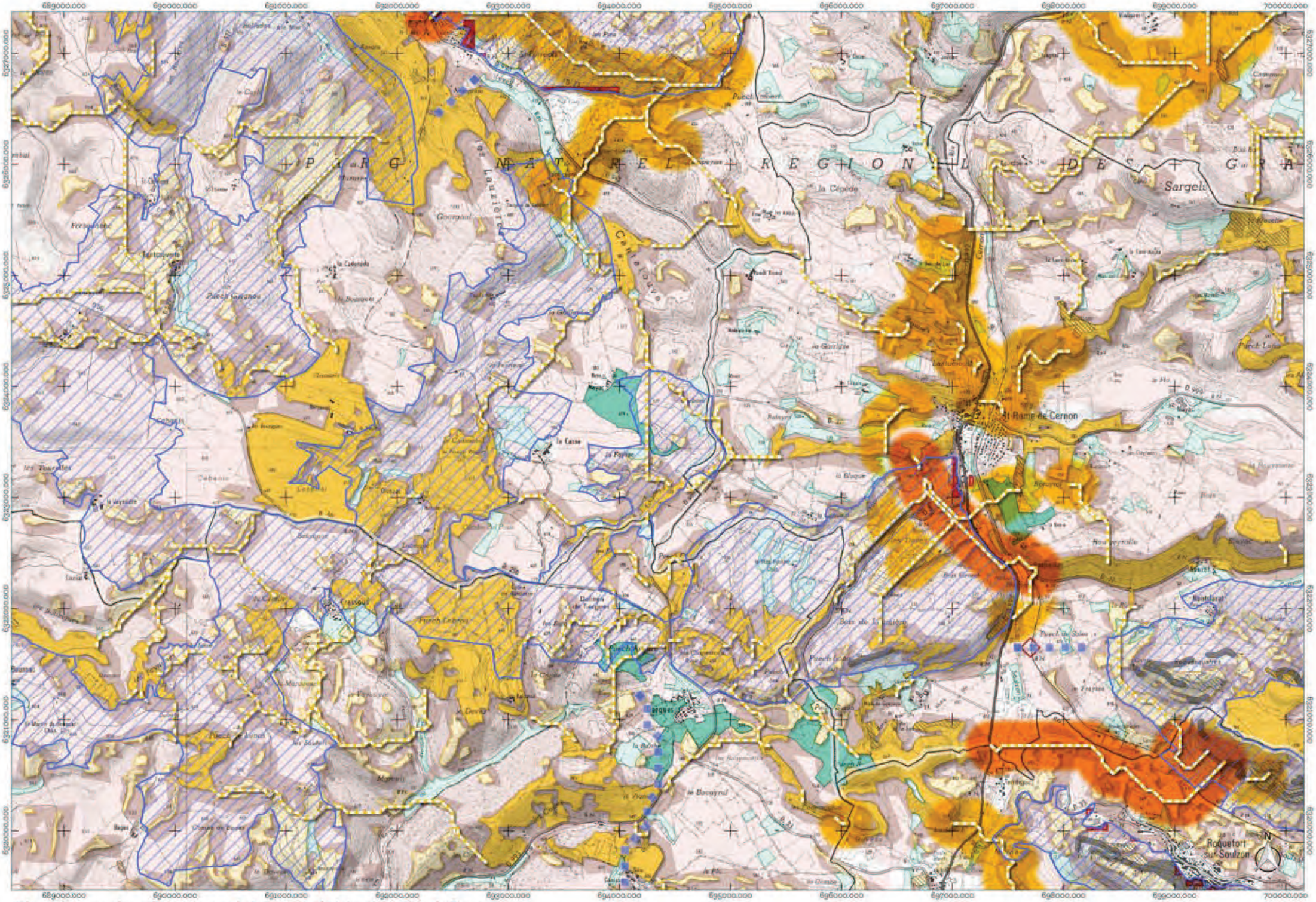

Atlas de la trame des milieux ouverts du Parc naturel régional des Grands Causses
Planche H4

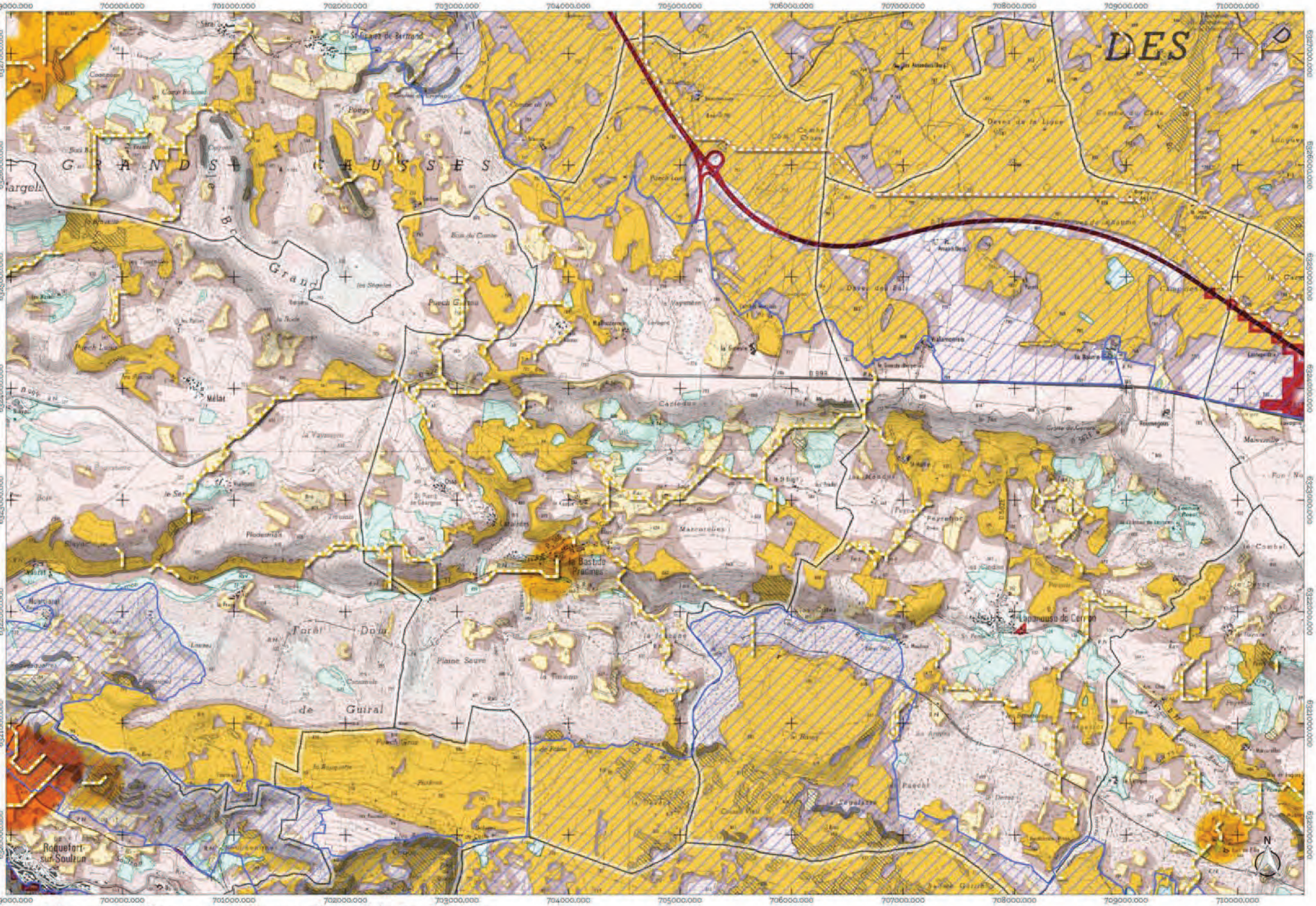

Atlas de la trame des milieux ouverts du Parc naturel régional des Grands Causses
Planche H5

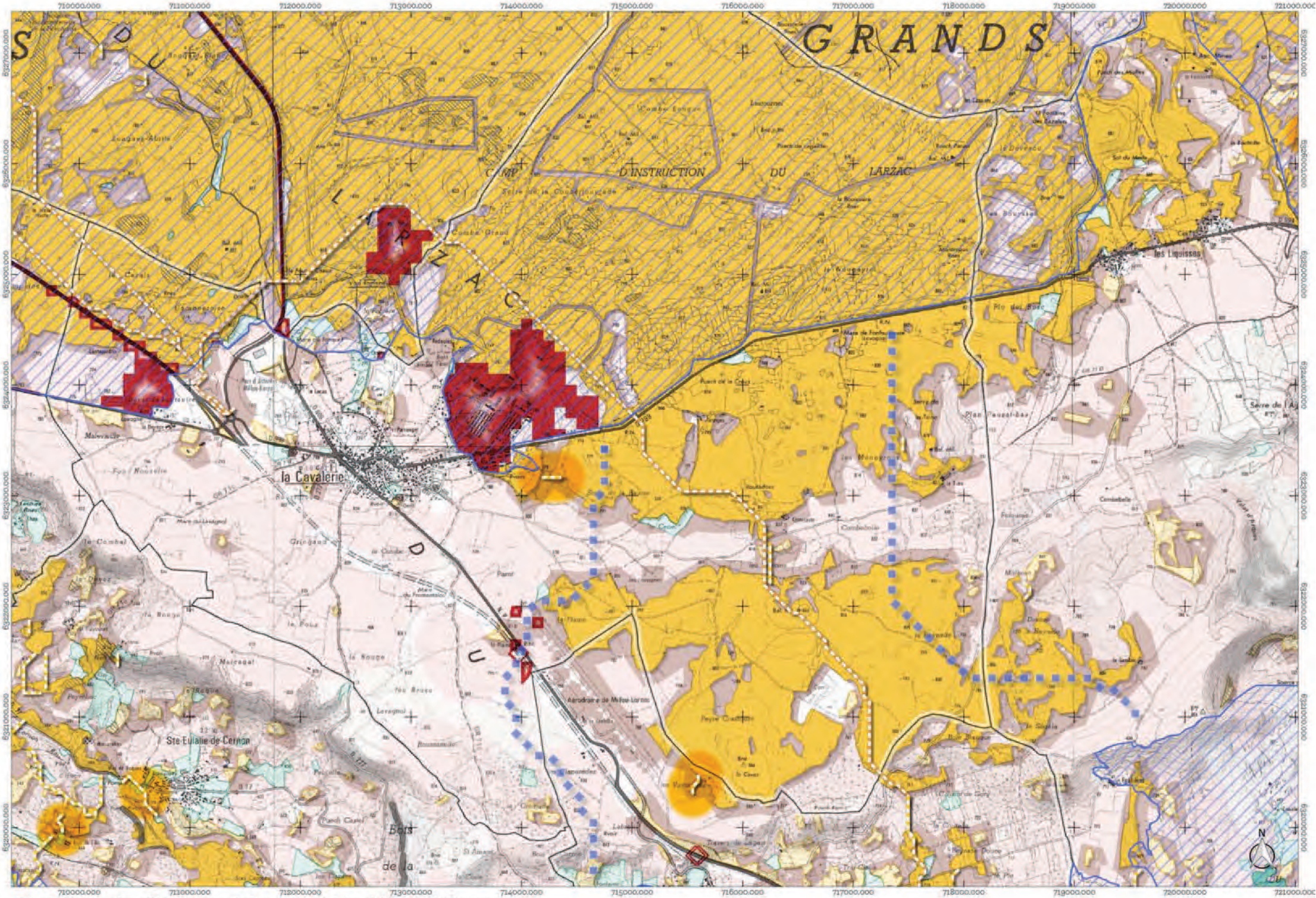

Atlas de la trame des milieux ouverts du Parc naturel régional des Grands Causses
Planche H6

1 0 1 2 km

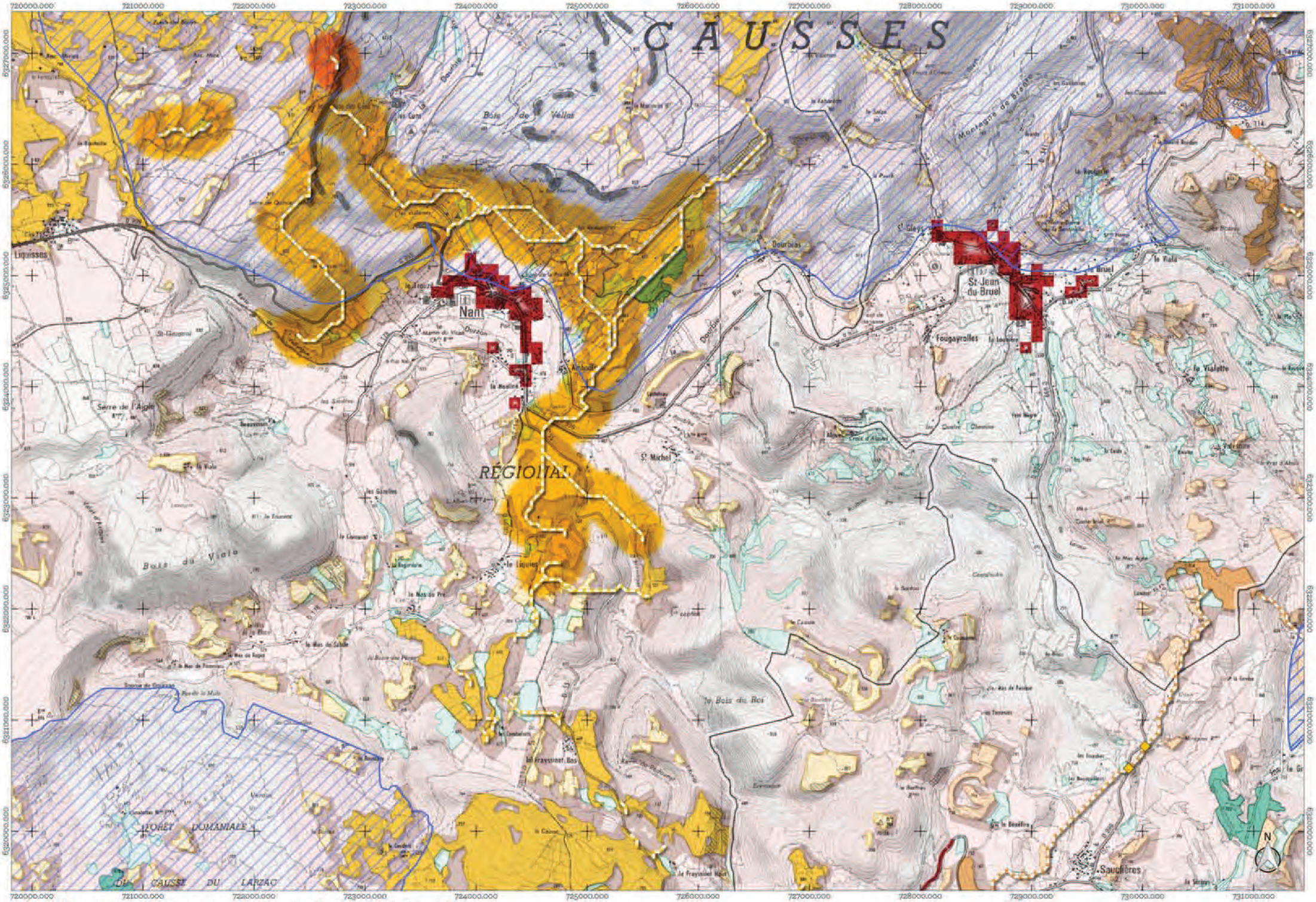

Atlas de la trame des milieux ouverts du Parc naturel régional des Grands Causses
Planche H7

1 0 1 2 km

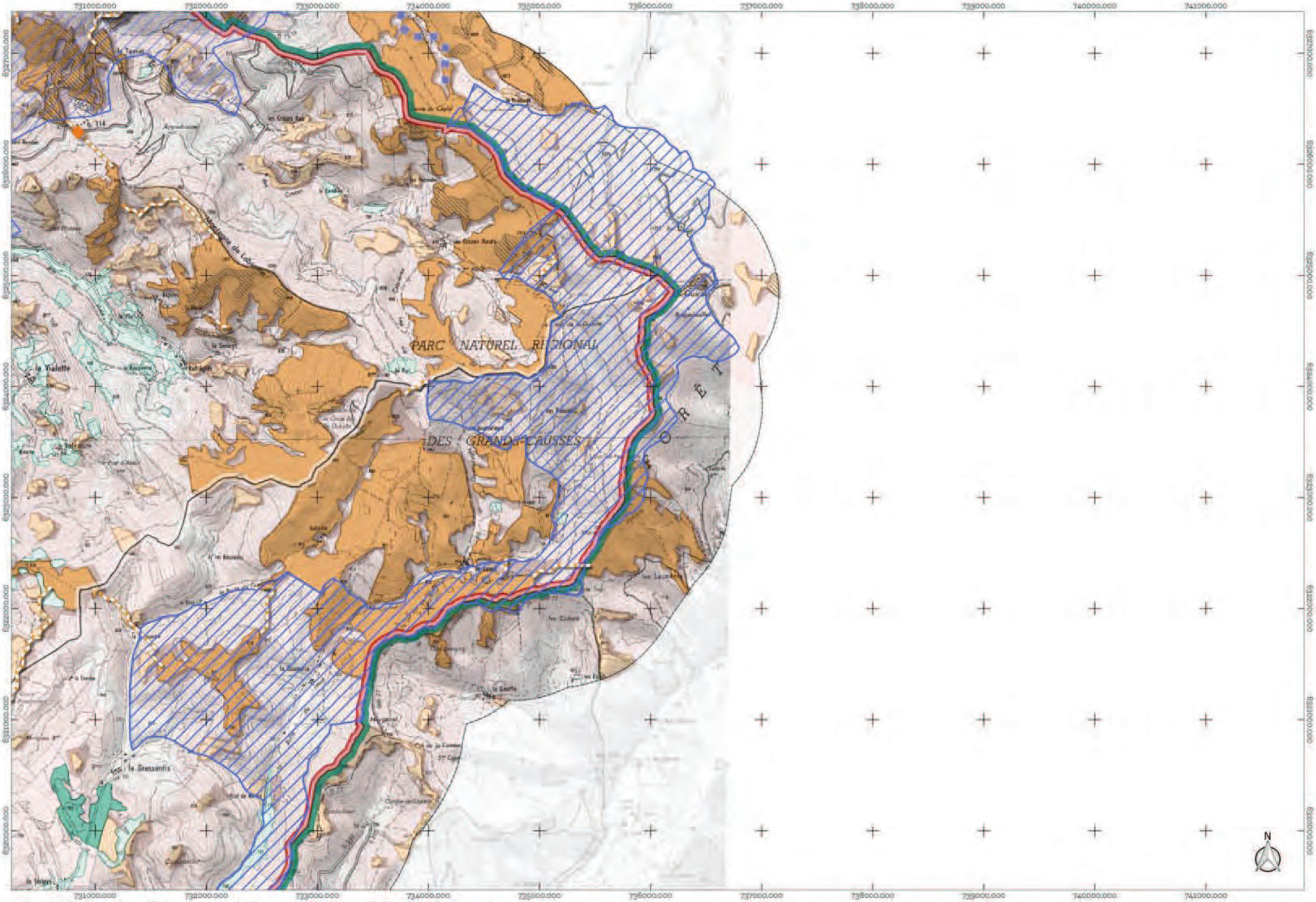

Atlas de la trame des milieux ouverts du Parc naturel régional des Grands Causses
Planche H8

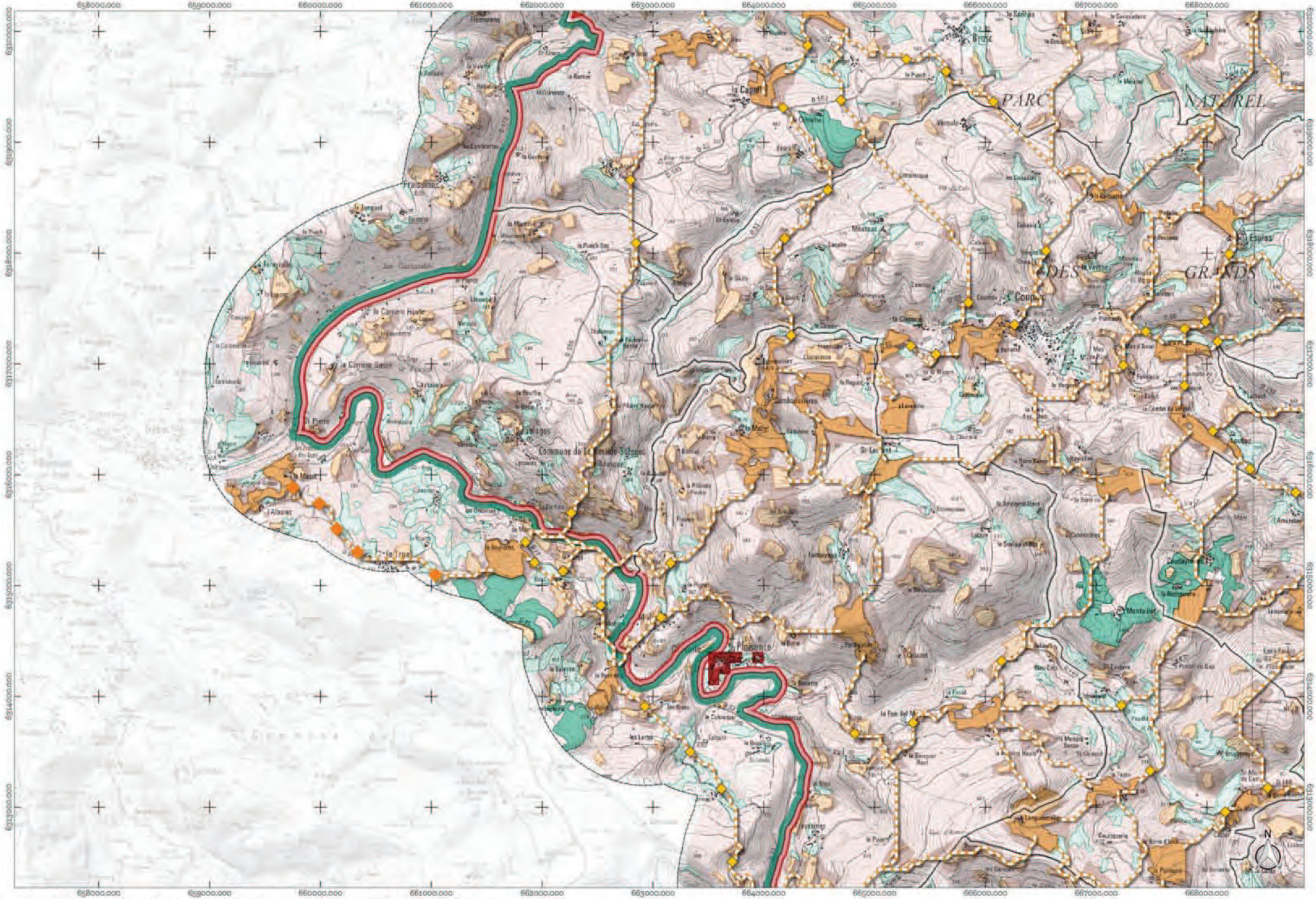

Atlas de la trame des milieux ouverts du Parc naturel régional des Grands Causses
Planche I1

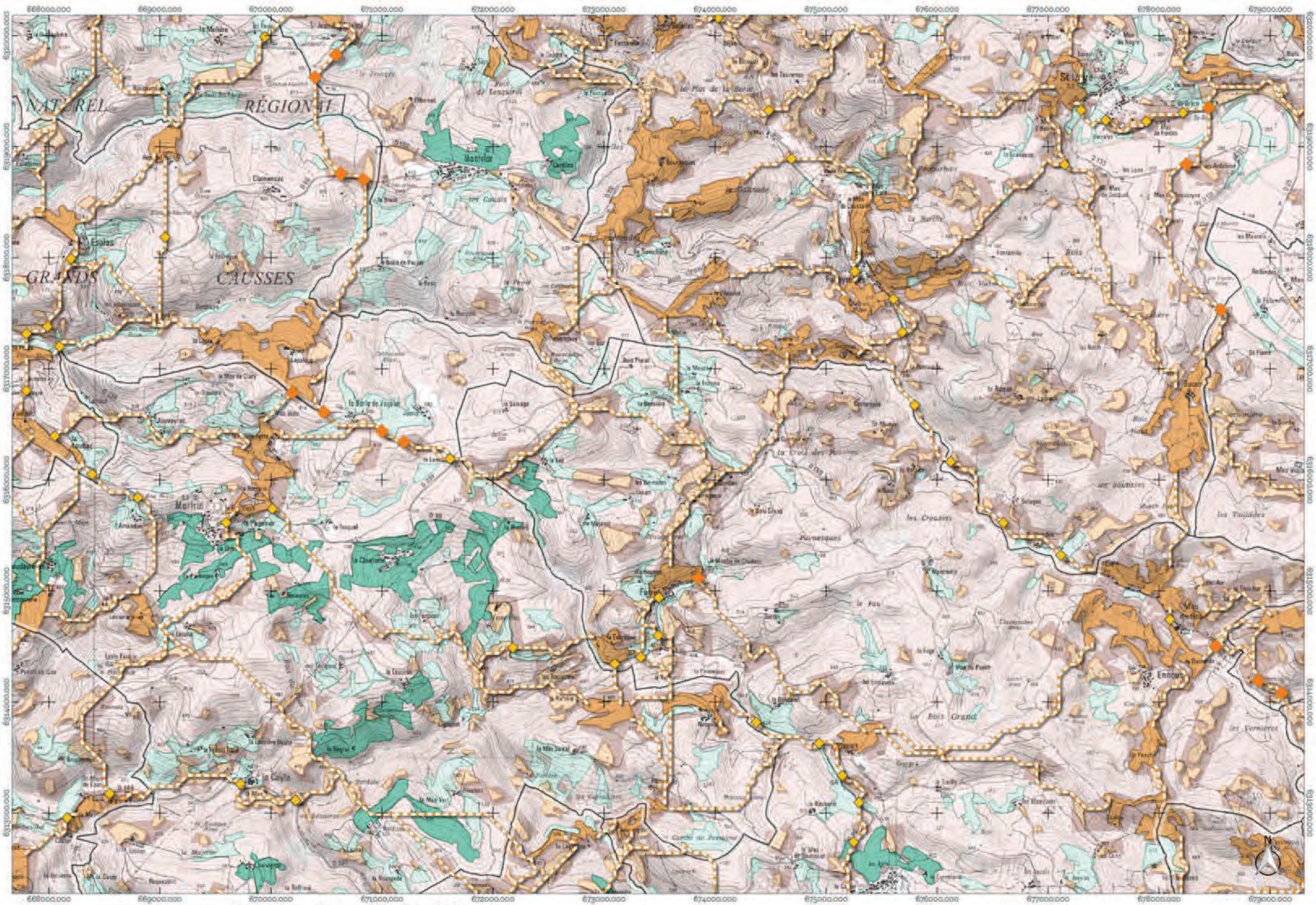

Atlas de la trame des milieux ouverts du Parc naturel régional des Grands Causses
Planche I2

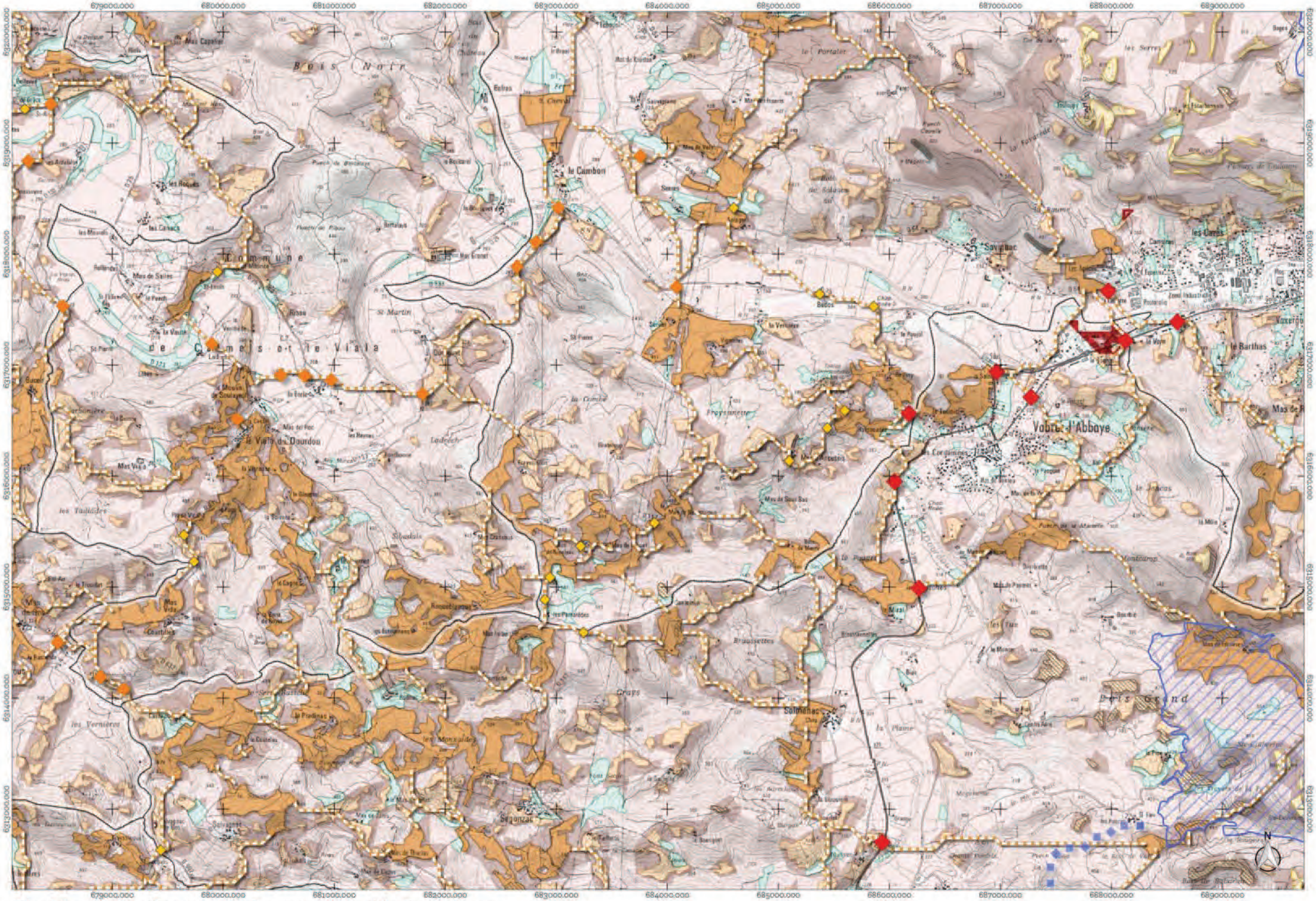

Atlas de la trame des milieux ouverts du Parc naturel régional des Grands Causses
Planche I3

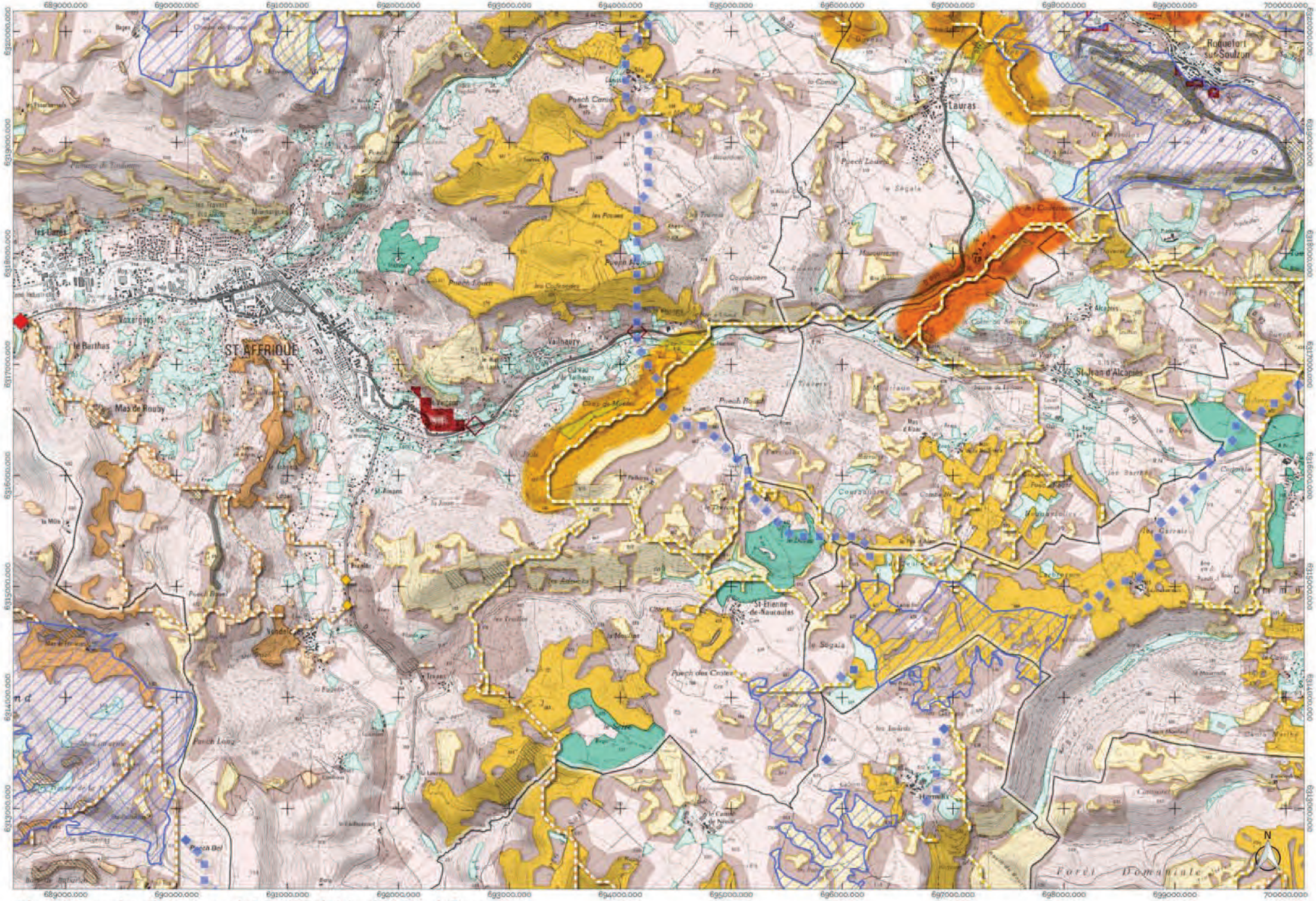

Atlas de la trame des milieux ouverts du Parc naturel régional des Grands Causses
Planche I4

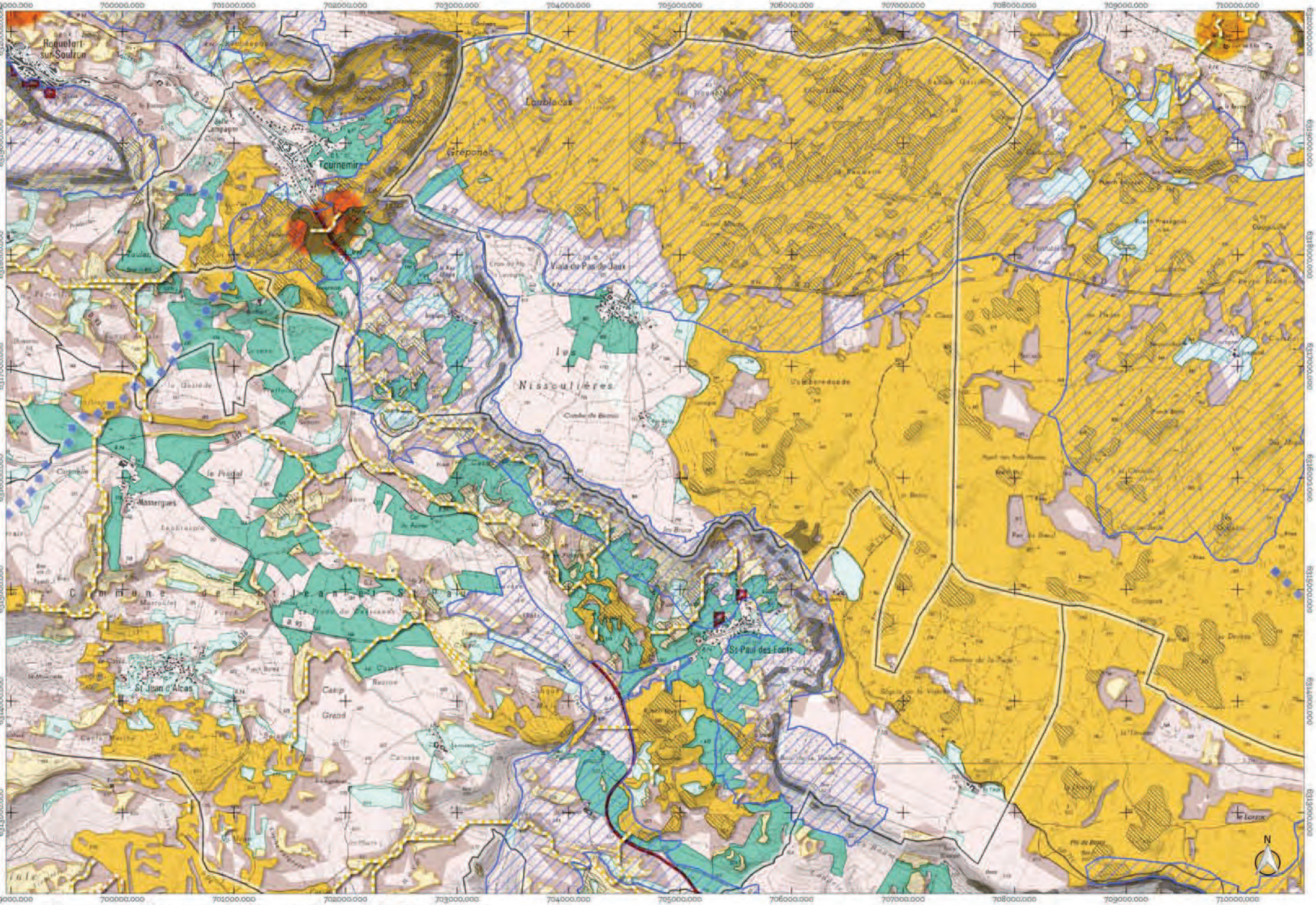

Atlas de la trame des milieux ouverts du Parc naturel régional des Grands Causses
Planche I5

1 0 1 2 km

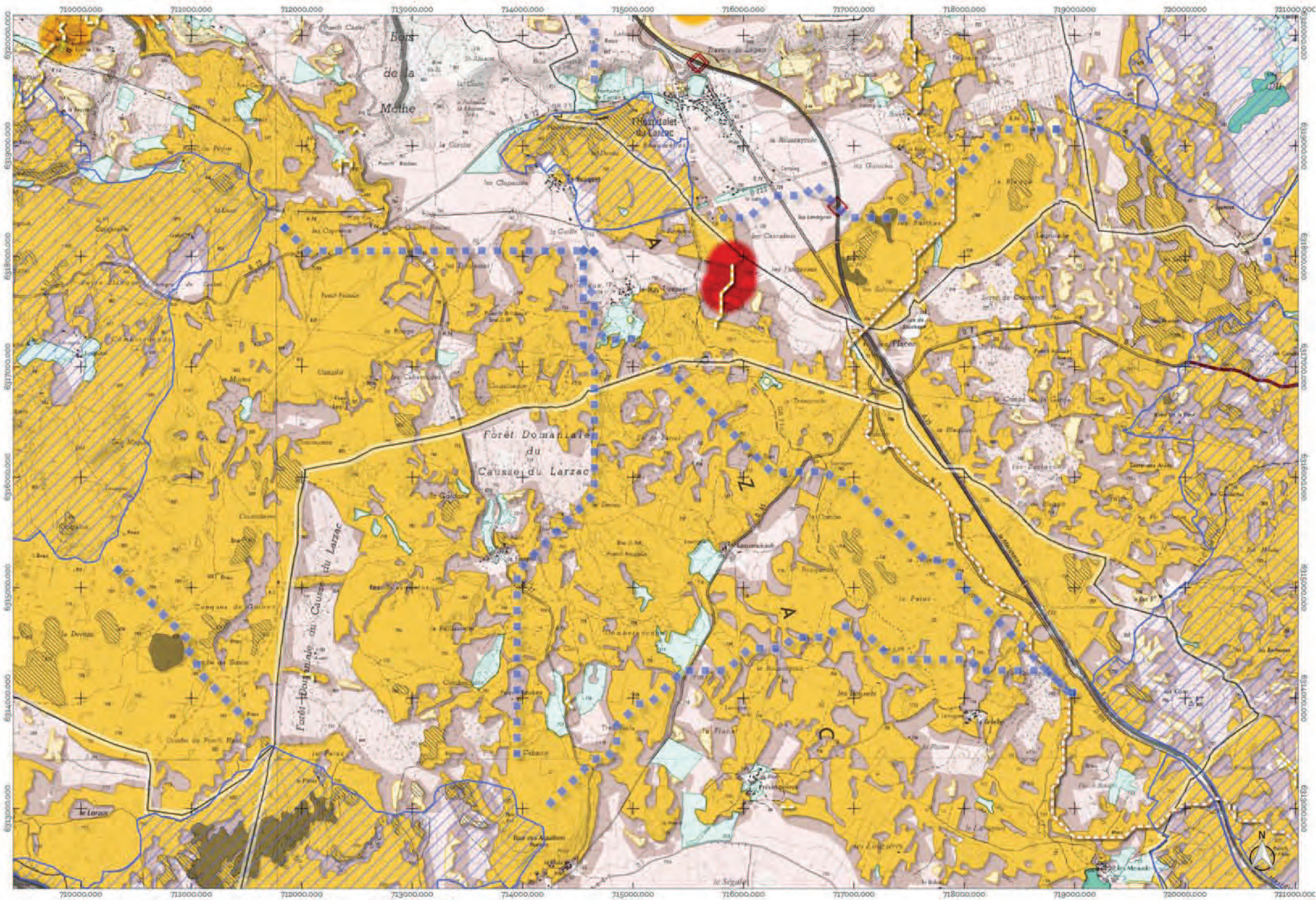

Atlas de la trame des milieux ouverts du Parc naturel régional des Grands Causses
Planche I6

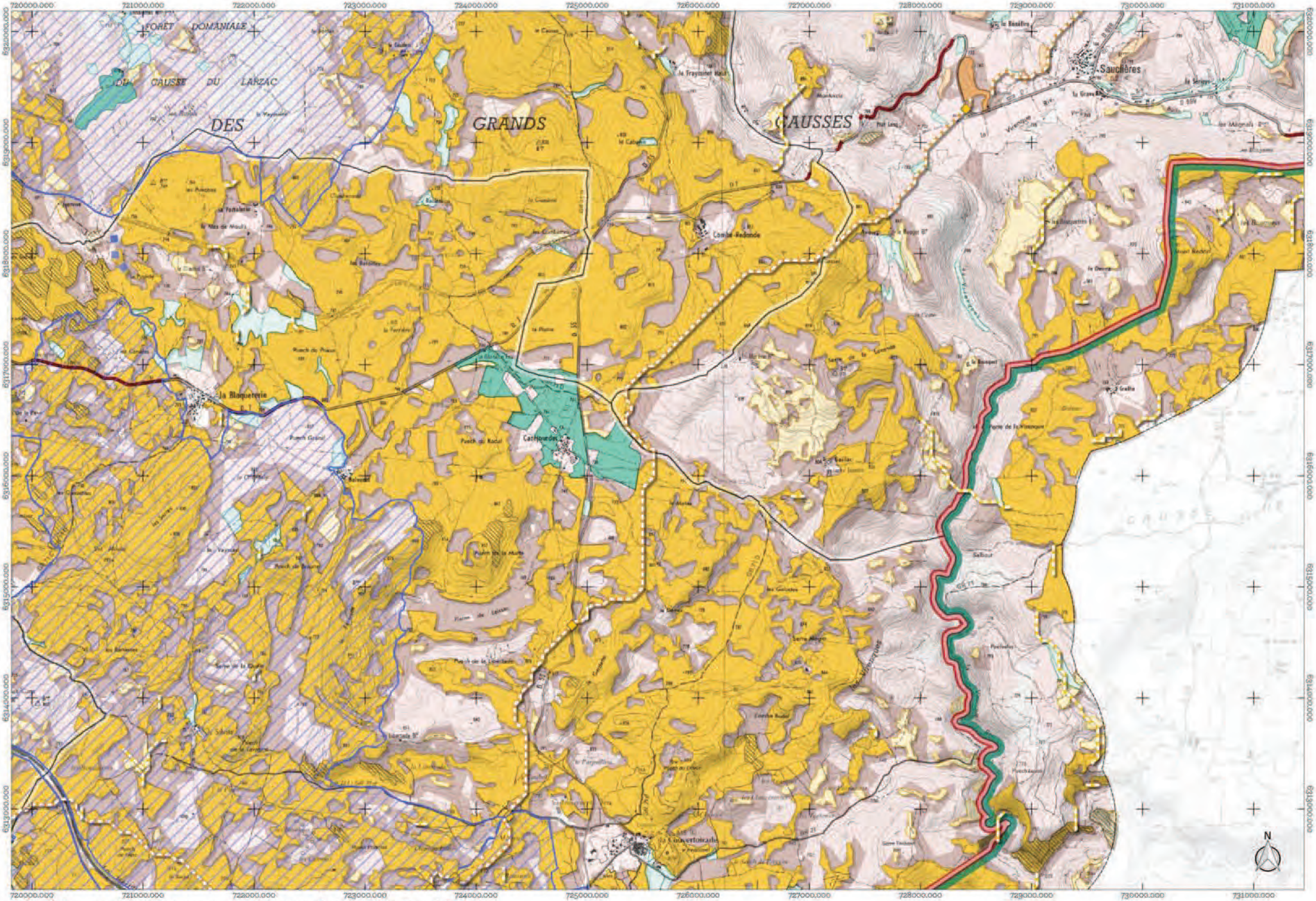

Atlas de la trame des milieux ouverts du Parc naturel régional des Grands Causses
Planche I7

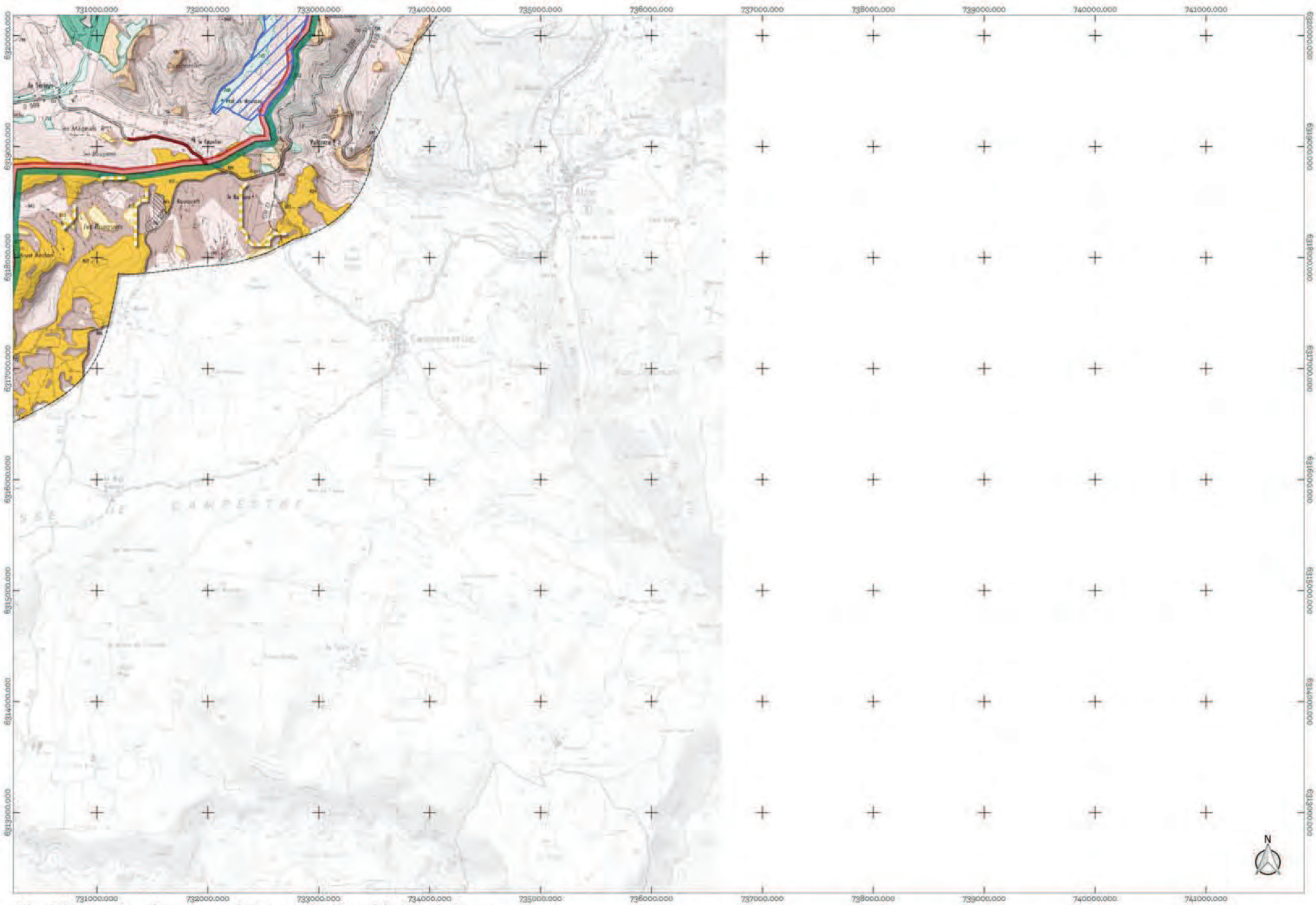

Atlas de la trame des milieux ouverts du Parc naturel régional des Grands Causses
Planche I8


658000.000
659000.000
660000.000
661000.000
662000.000
663000.000
664000.000
665000.000
666000.000
667000.000
668000.000
6912000.000
6911000.000
6910000.000
6909000.000
6908000.000
6907000.000
6906000.000
Millau
Millau
Creissels
Millau
Millau
Millau

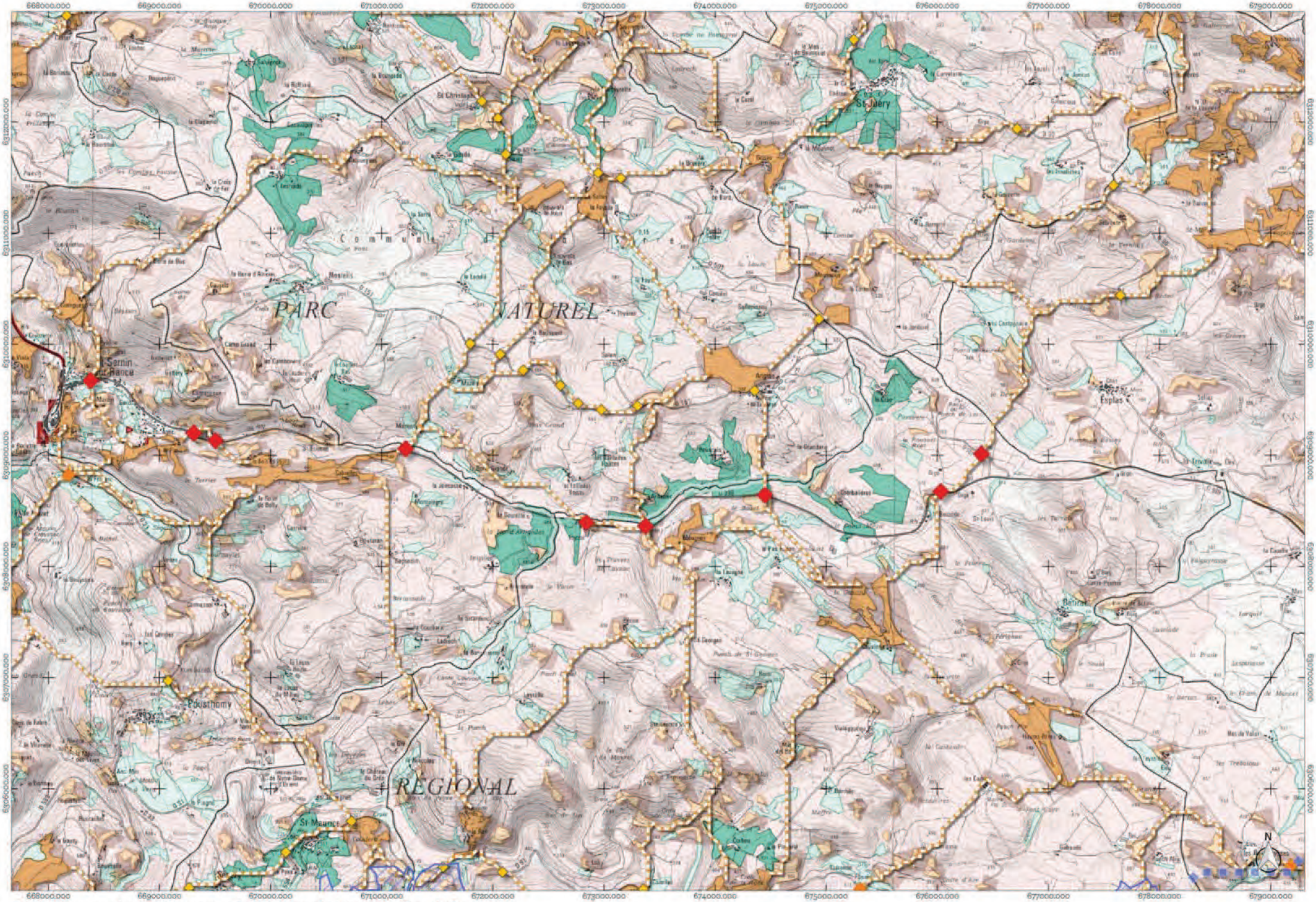

Atlas de la trame des milieux ouverts du Parc naturel régional des Grands Causses
Planche J2

1 0 1 2 km

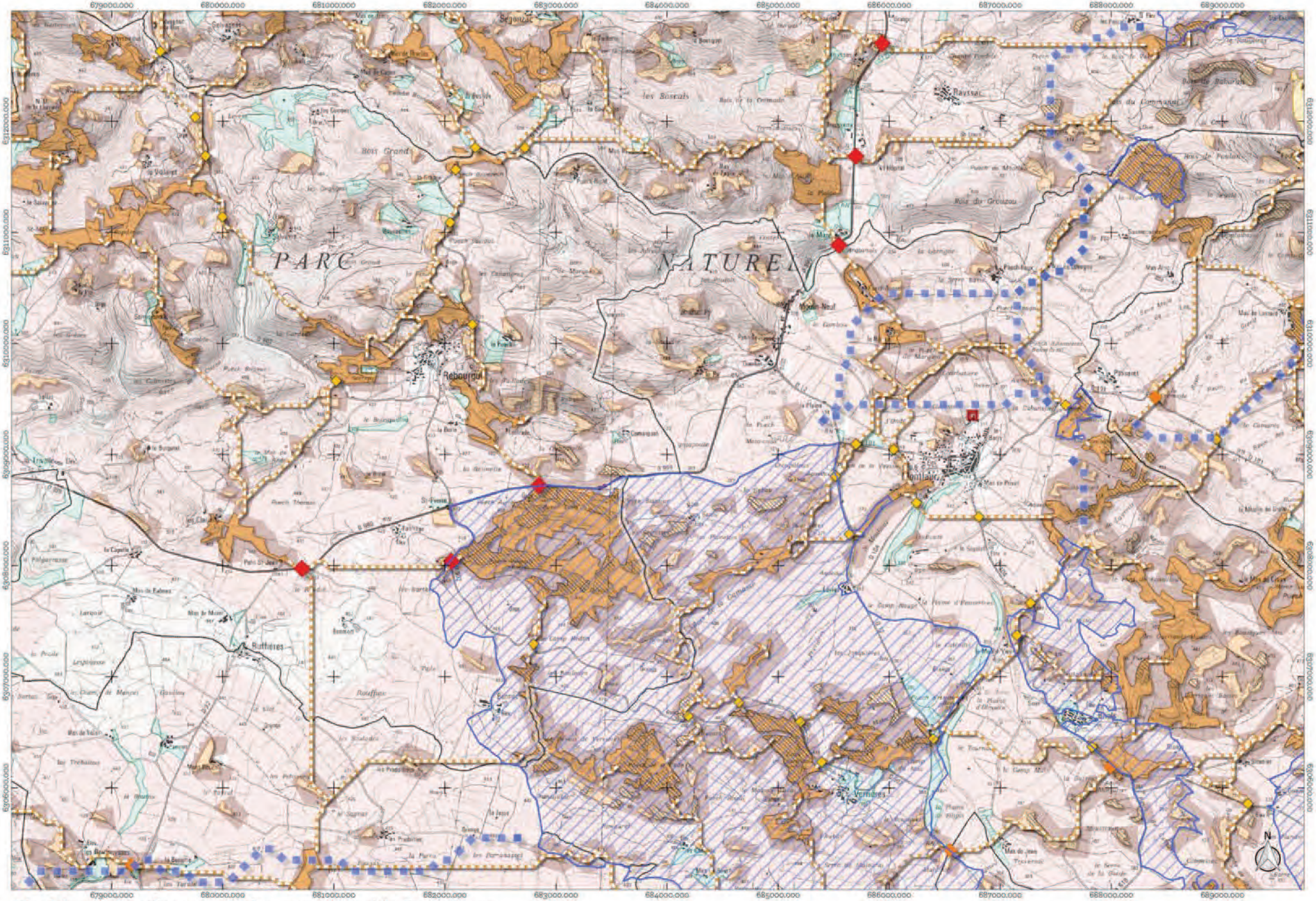

Atlas de la trame des milieux ouverts du Parc naturel régional des Grands Causses
Planche J3

1 0 1 2 km

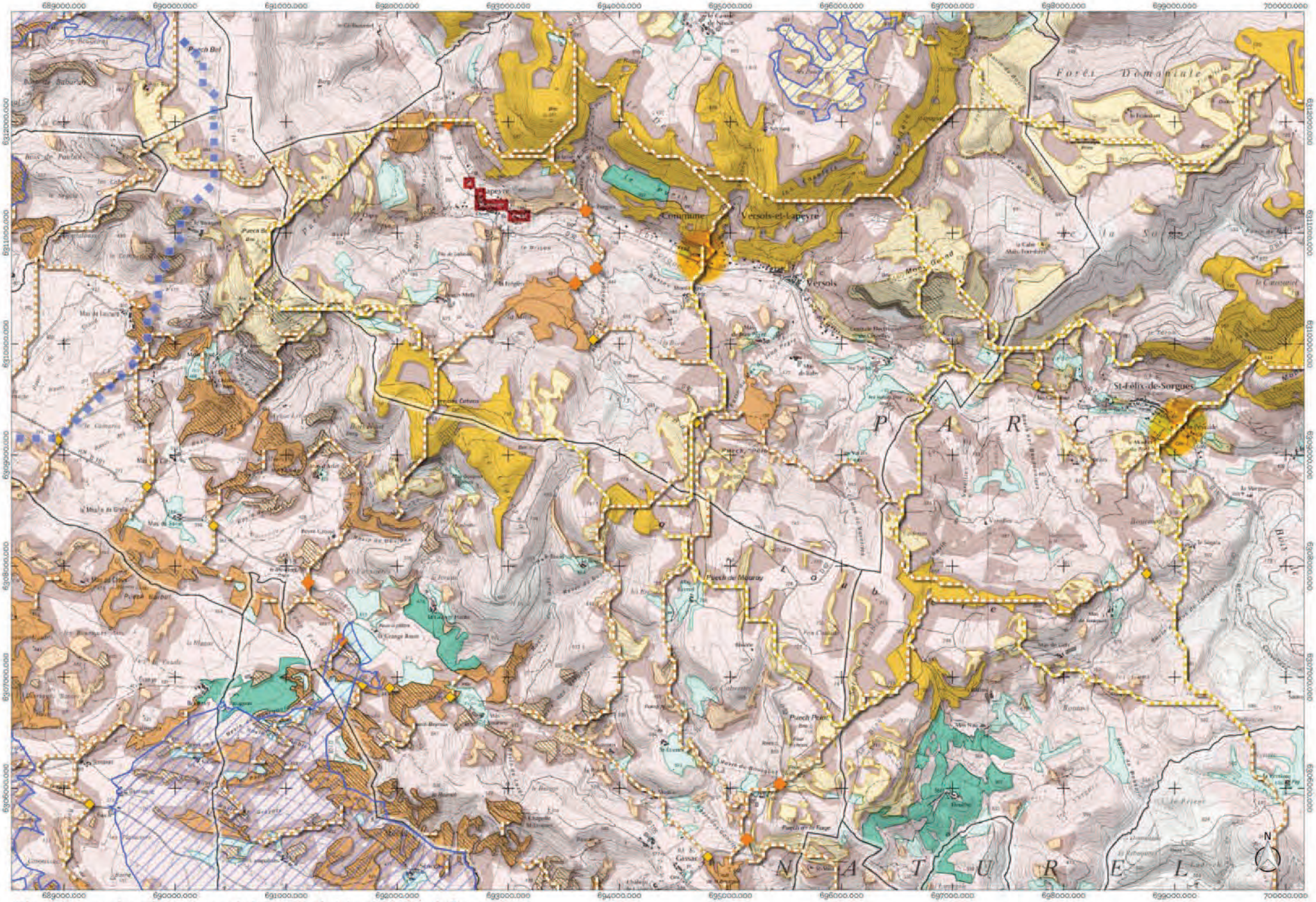

Atlas de la trame des milieux ouverts du Parc naturel régional des Grands Causses
Planche J4

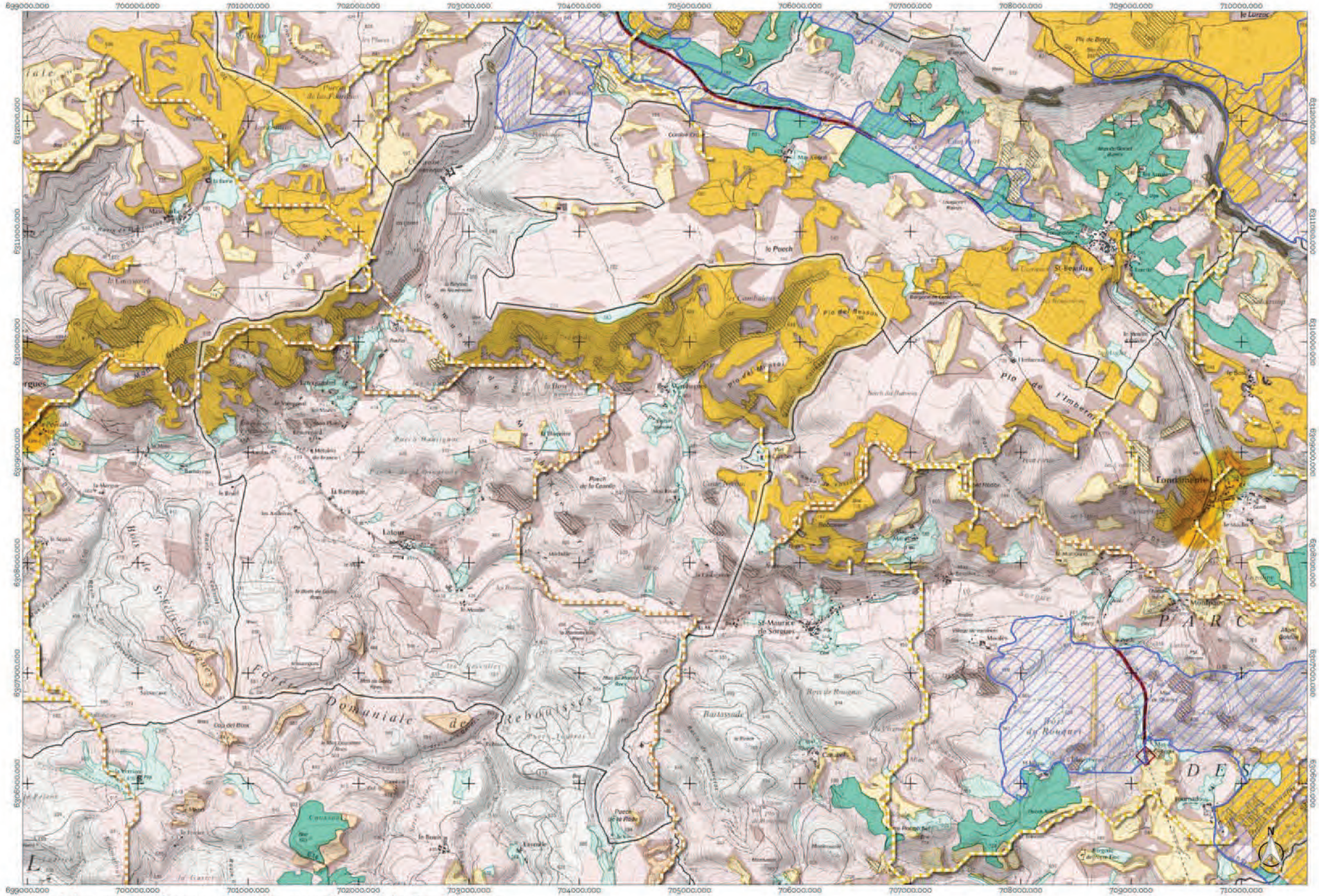

Atlas de la trame des milieux ouverts du Parc naturel régional des Grands Causses
Planche J5

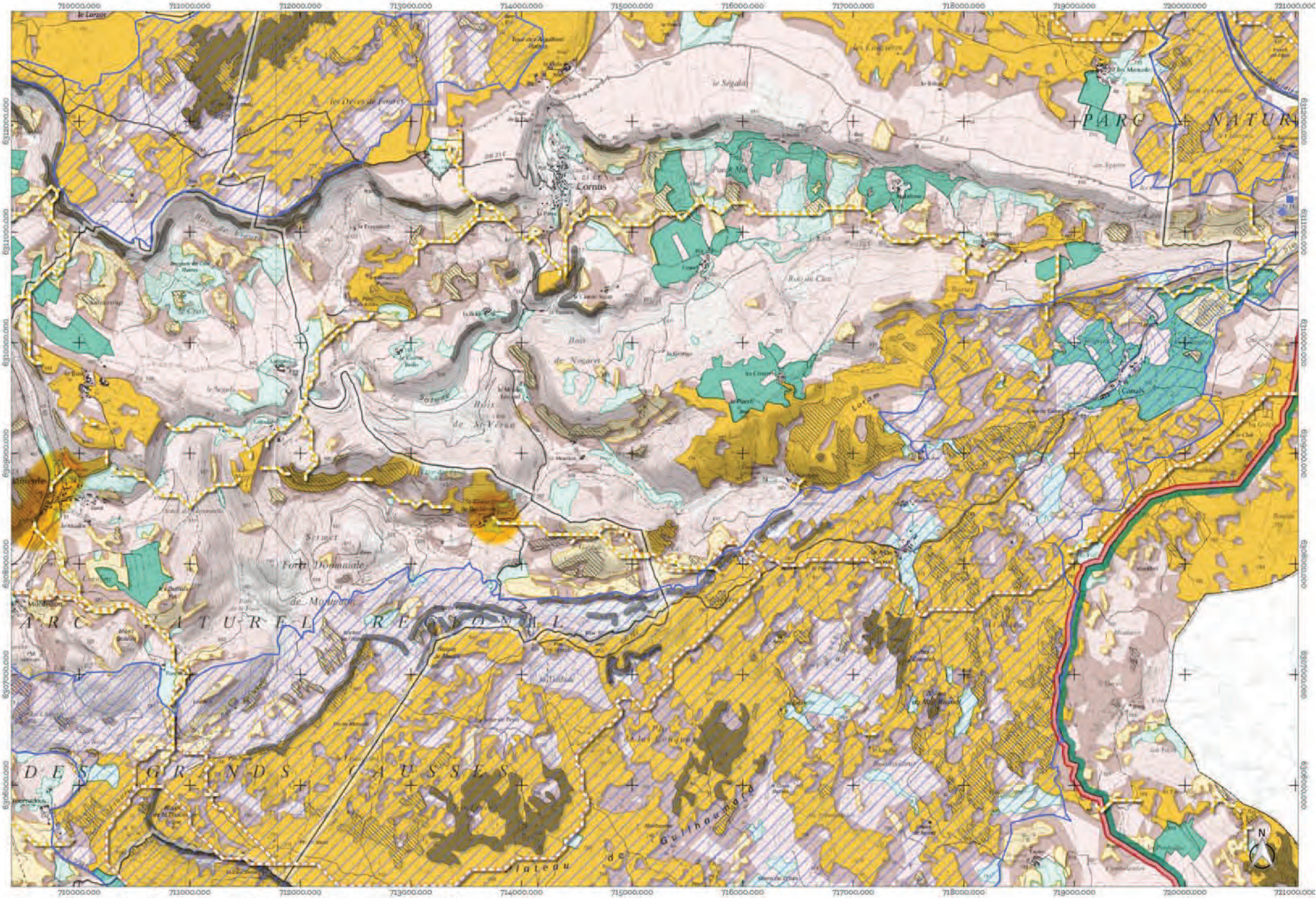

Atlas de la trame des milieux ouverts du Parc naturel régional des Grands Causses
Planche J6

1 0 1 2 km

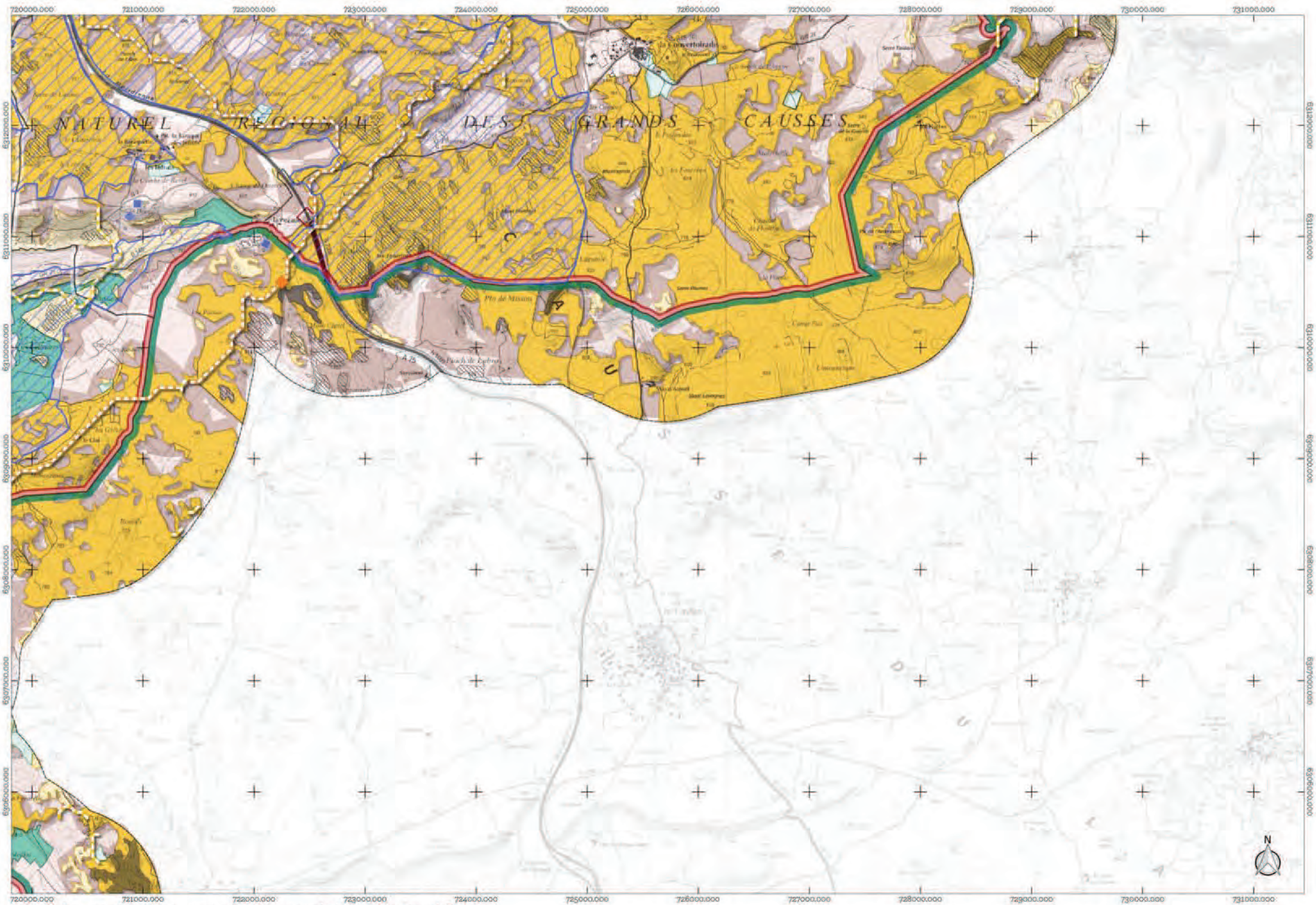

Atlas de la trame des milieux ouverts du Parc naturel régional des Grands Causses
Planche J7

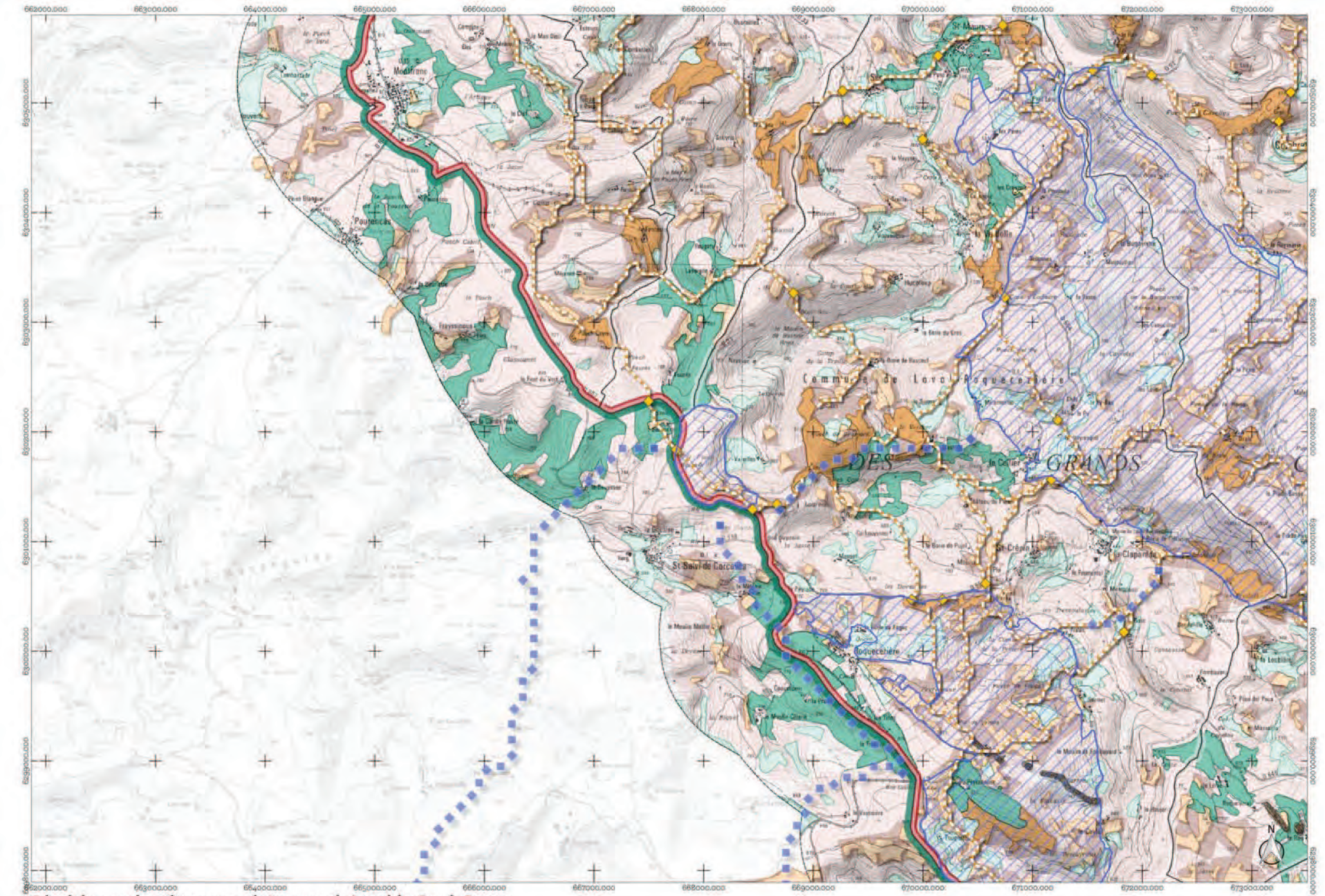

Atlas de la trame des milieux ouverts du Parc naturel régional des Grands Causses
Planche K2

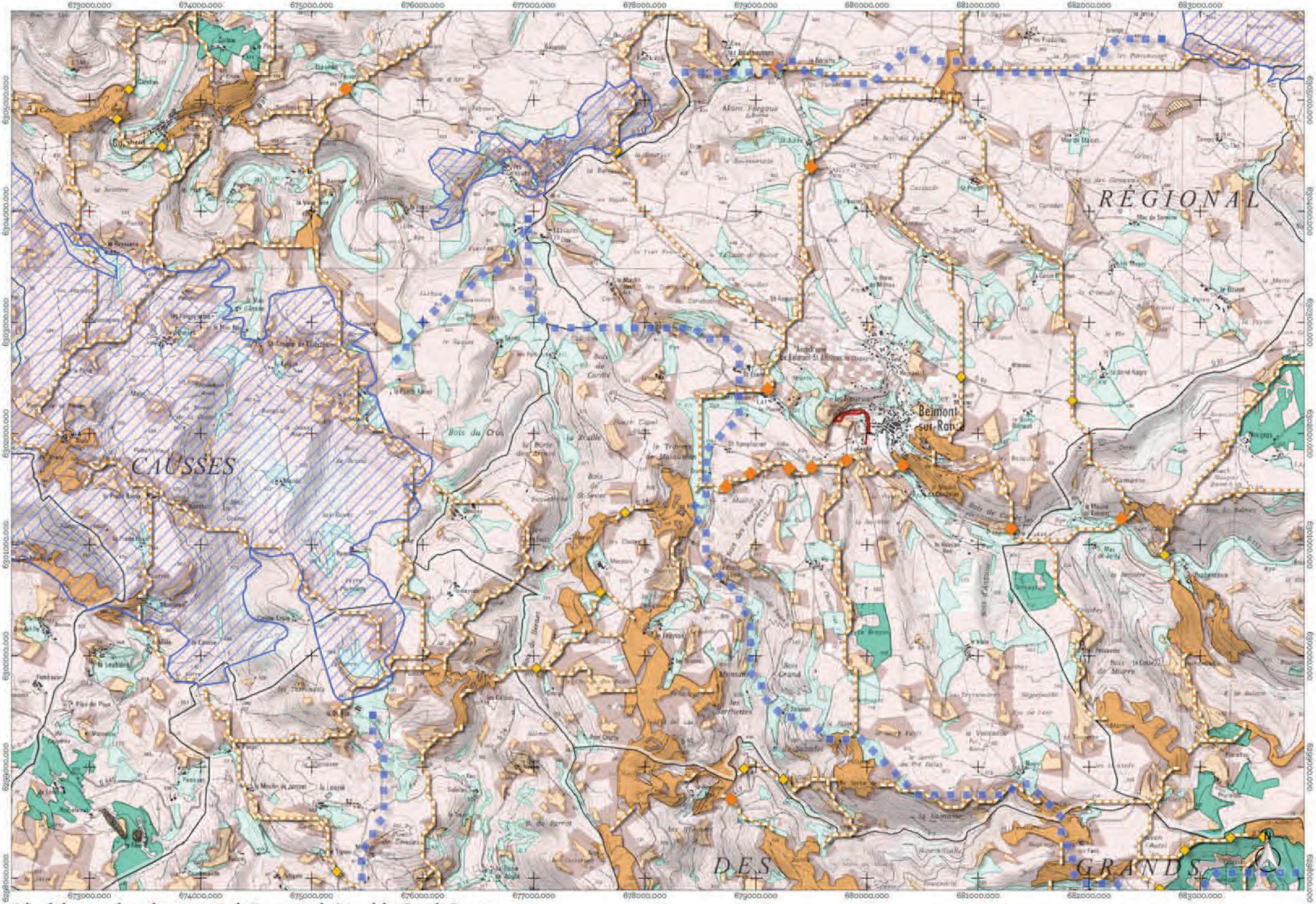
673000.000
674000.000
675000.000
676000.000
677000.000
678000.000
679000.000
680000.000
681000.000
682000.000
683000.000
6305000.000
6304000.000
6303000.000
6302000.000
6301000.000
6300000.000
6299000.000
6298000.000
CAUSSES
RÉGIONAL
DES
GRANDS
Belmont-sur-Rance
Bois du Cros
Bois de Cardié
Bois de St-Sever
Bois Grand
Mas de Mazel
Mas de Sarrus
Mas de Jacob
Mas de Lauvert
Mas de Muyre
Mas de Salesses
Mas de Salgues
Mas de Sanier
Mas de Sarrazy
Mas de Sarrus
Mas de Sauzet
Mas de Sauzet
Mas de Sauzet

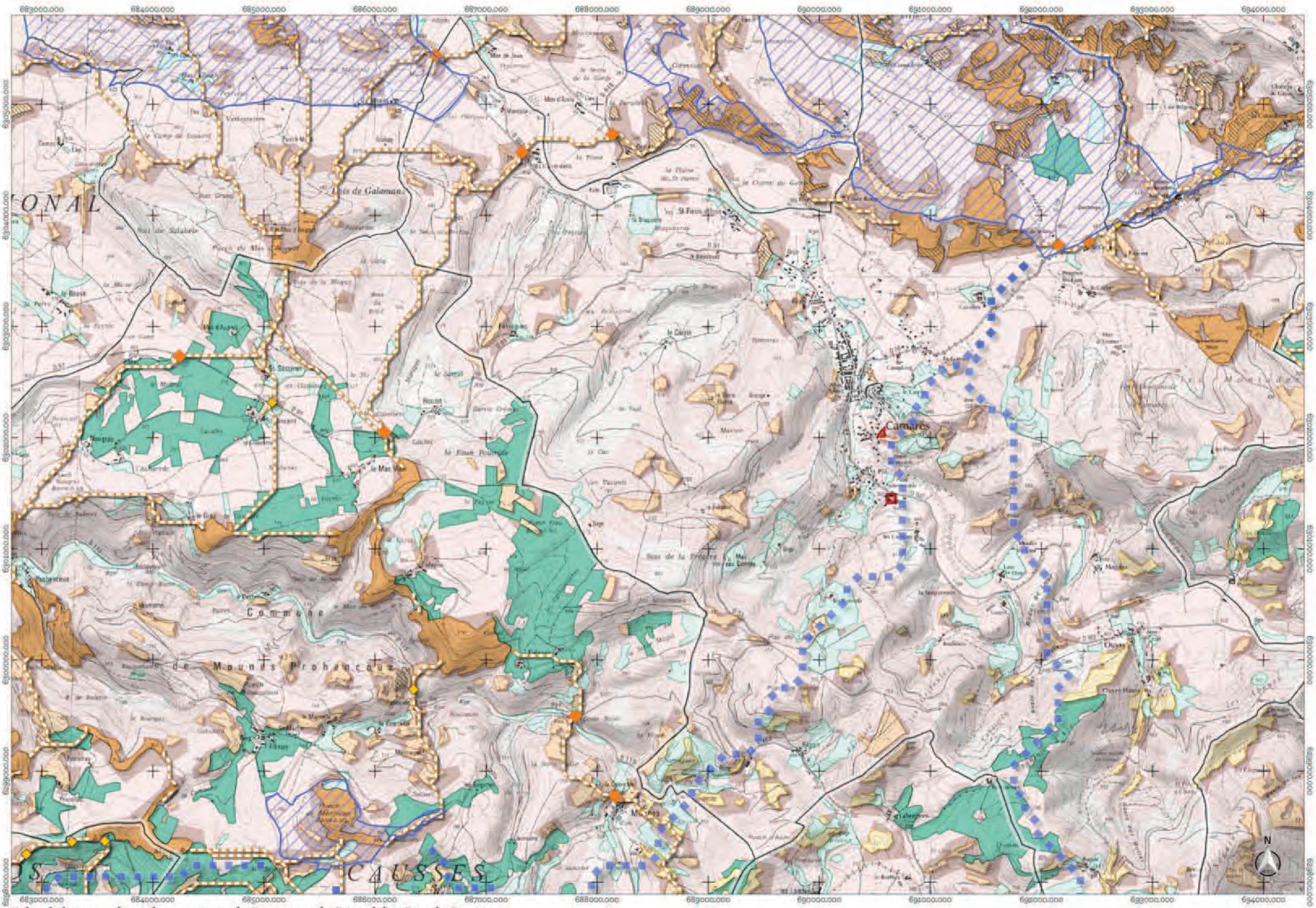

Atlas de la trame des milieux ouverts du Parc naturel régional des Grands Causses
Planche K4

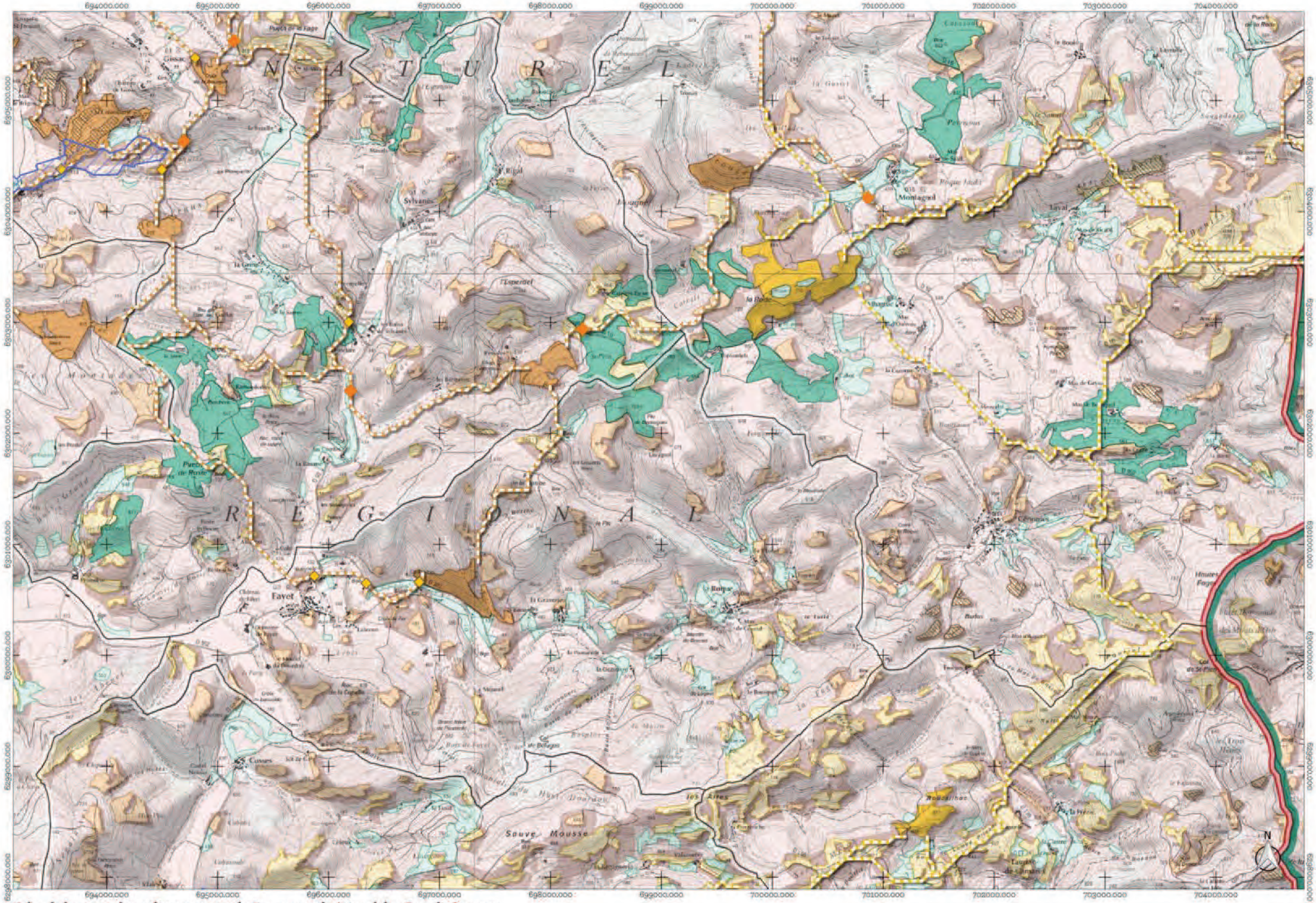

Atlas de la trame des milieux ouverts du Parc naturel régional des Grands Causses
Planche K5

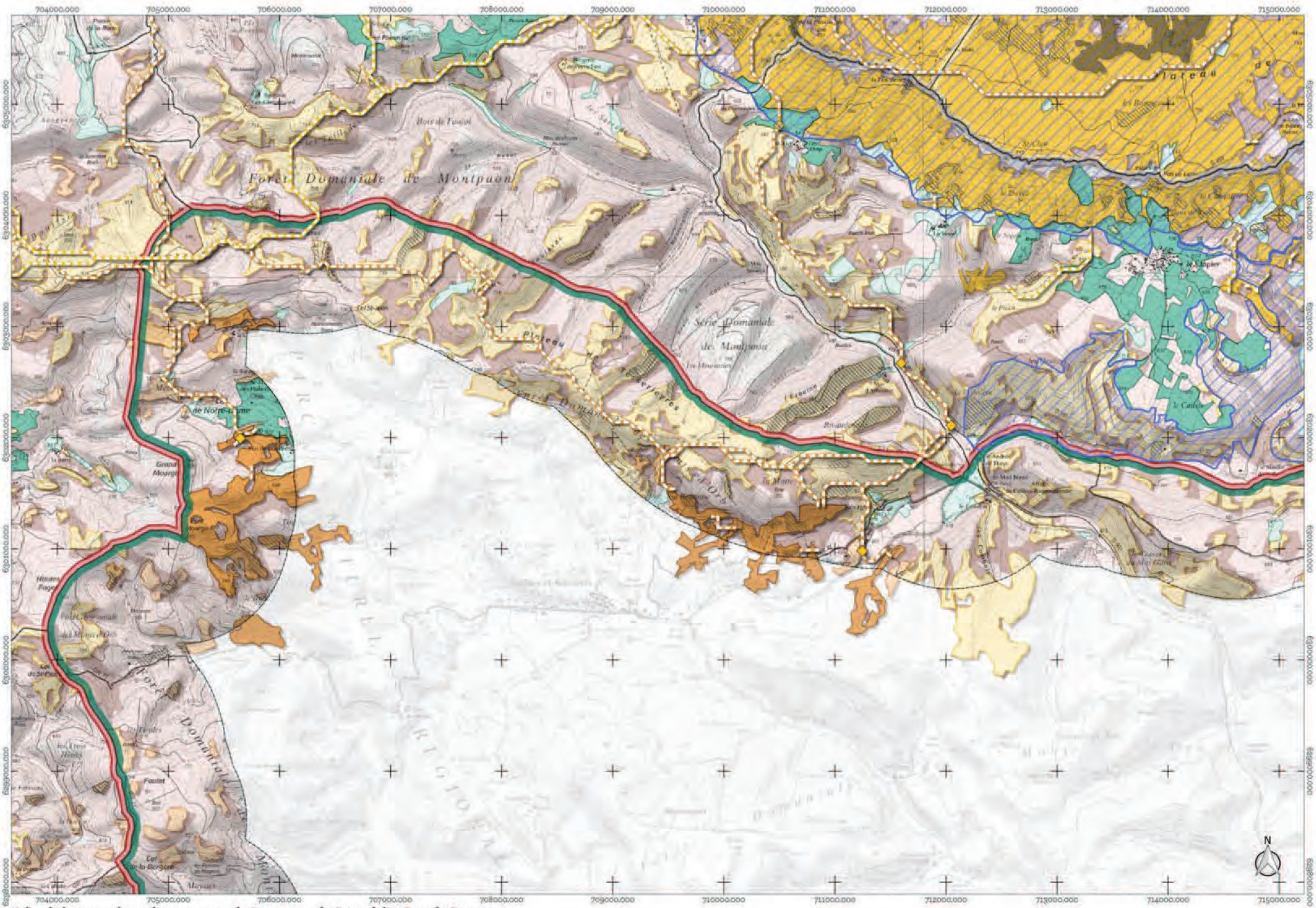

Atlas de la trame des milieux ouverts du Parc naturel régional des Grands Causses
Planche K6

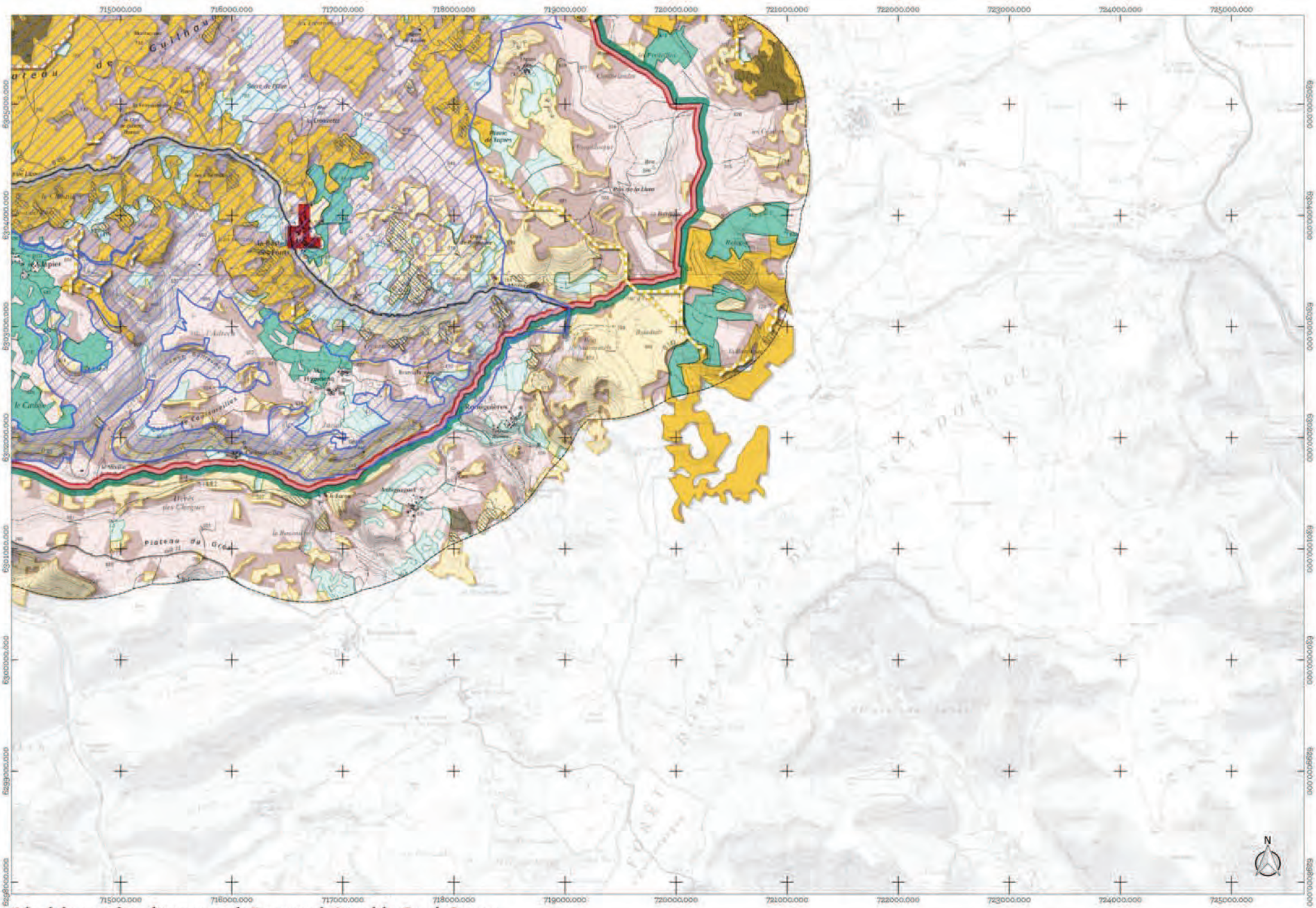

Atlas de la trame des milieux ouverts du Parc naturel régional des Grands Causses
Planche K7

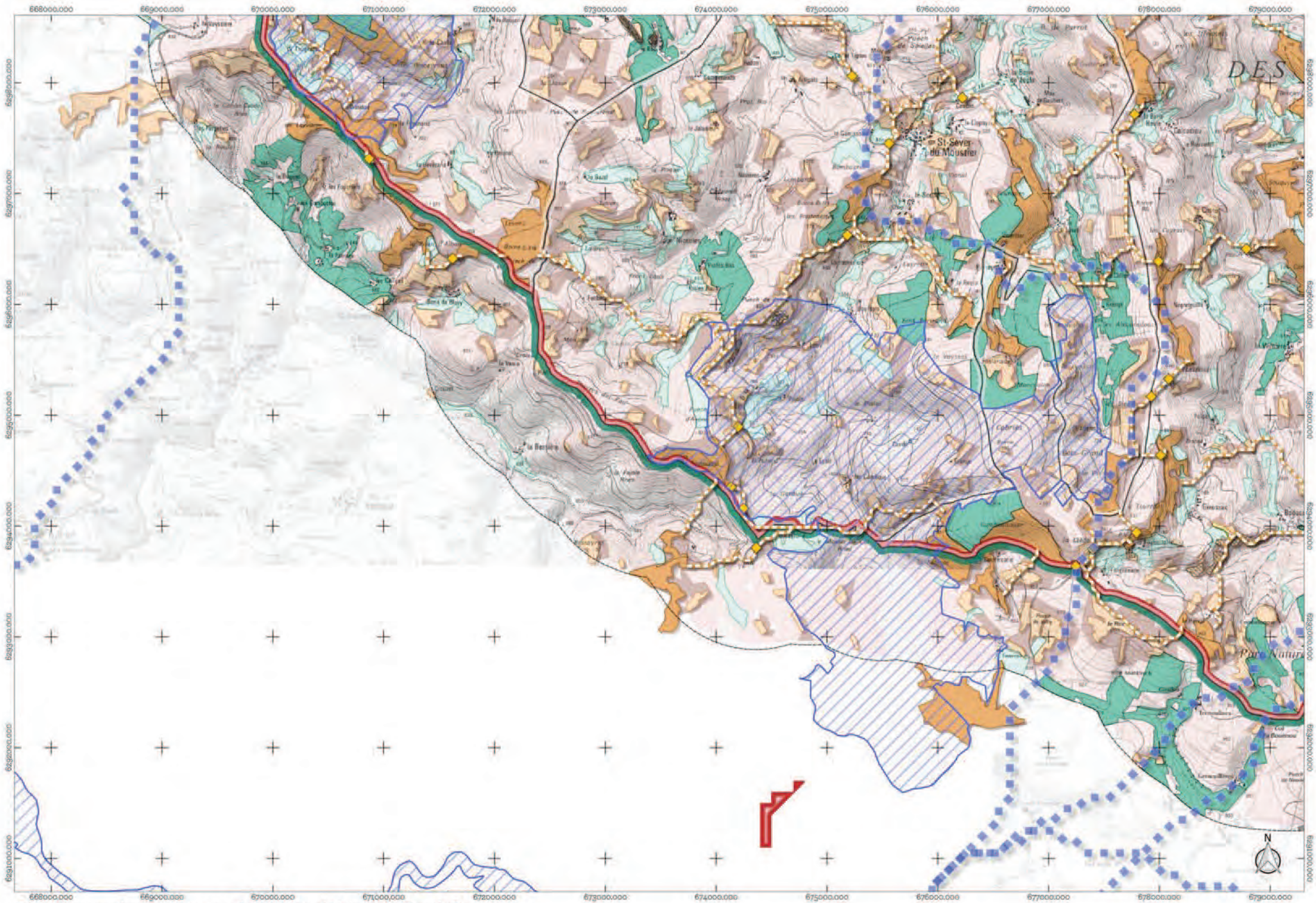

Atlas de la trame des milieux ouverts du Parc naturel régional des Grands Causses
Planche L2

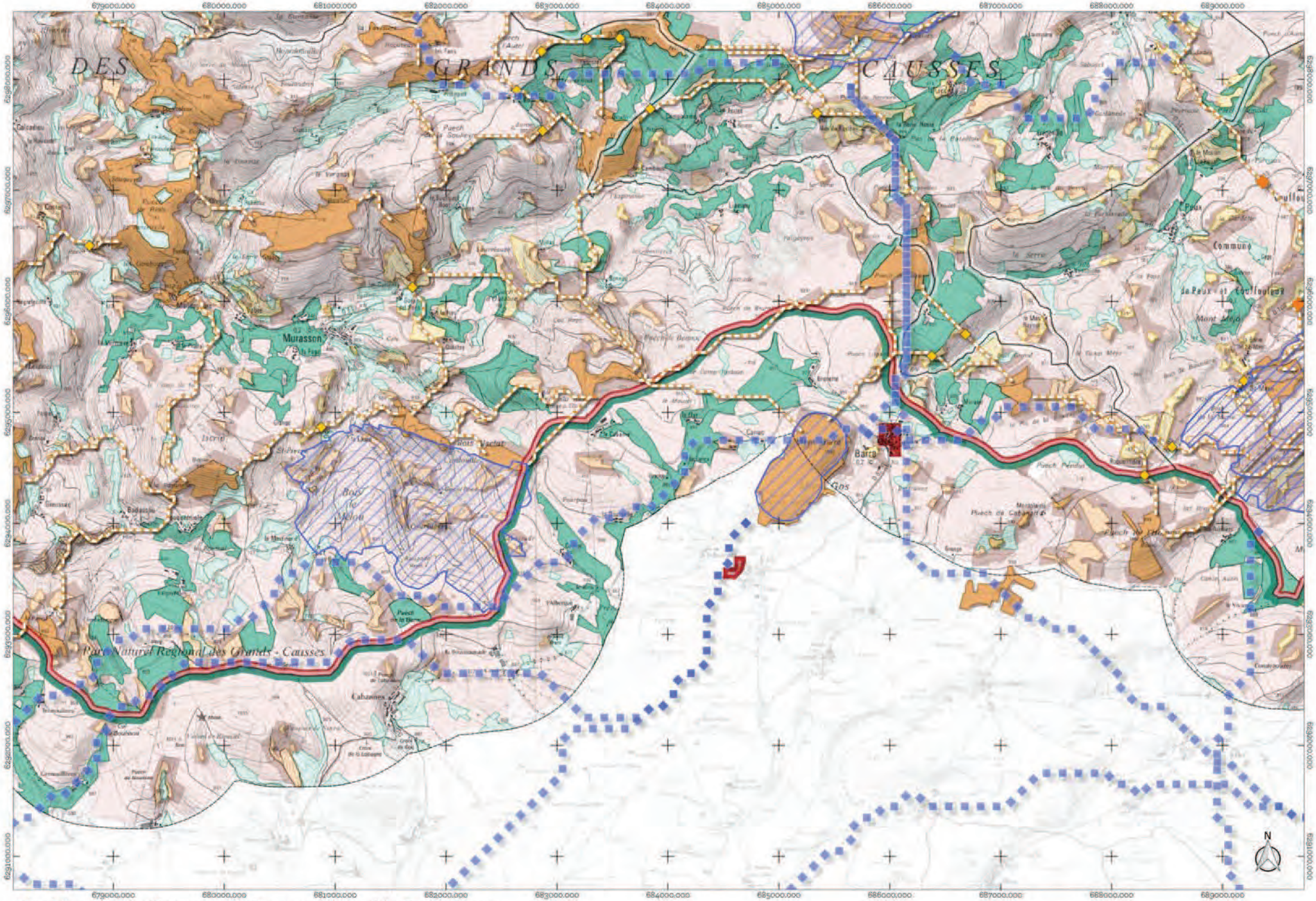

Atlas de la trame des milieux ouverts du Parc naturel régional des Grands Causses
Planche L3

1 0 1 2 km



Atlas de la trame des milieux ouverts du Parc naturel régional des Grands Causses
Planche L4

1 0 1 2 km

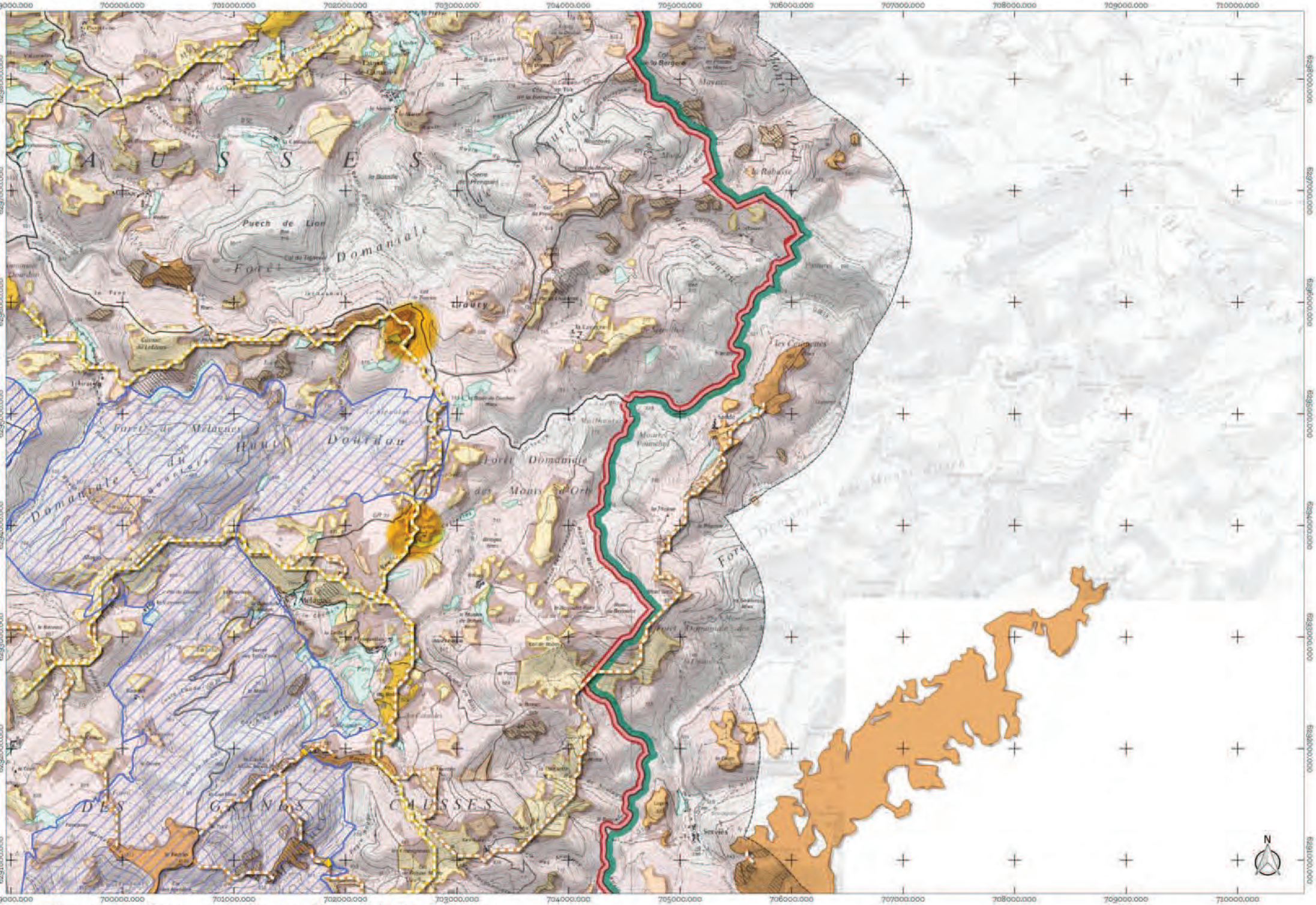

Atlas de la trame des milieux ouverts du Parc naturel régional des Grands Causses
Planche L5

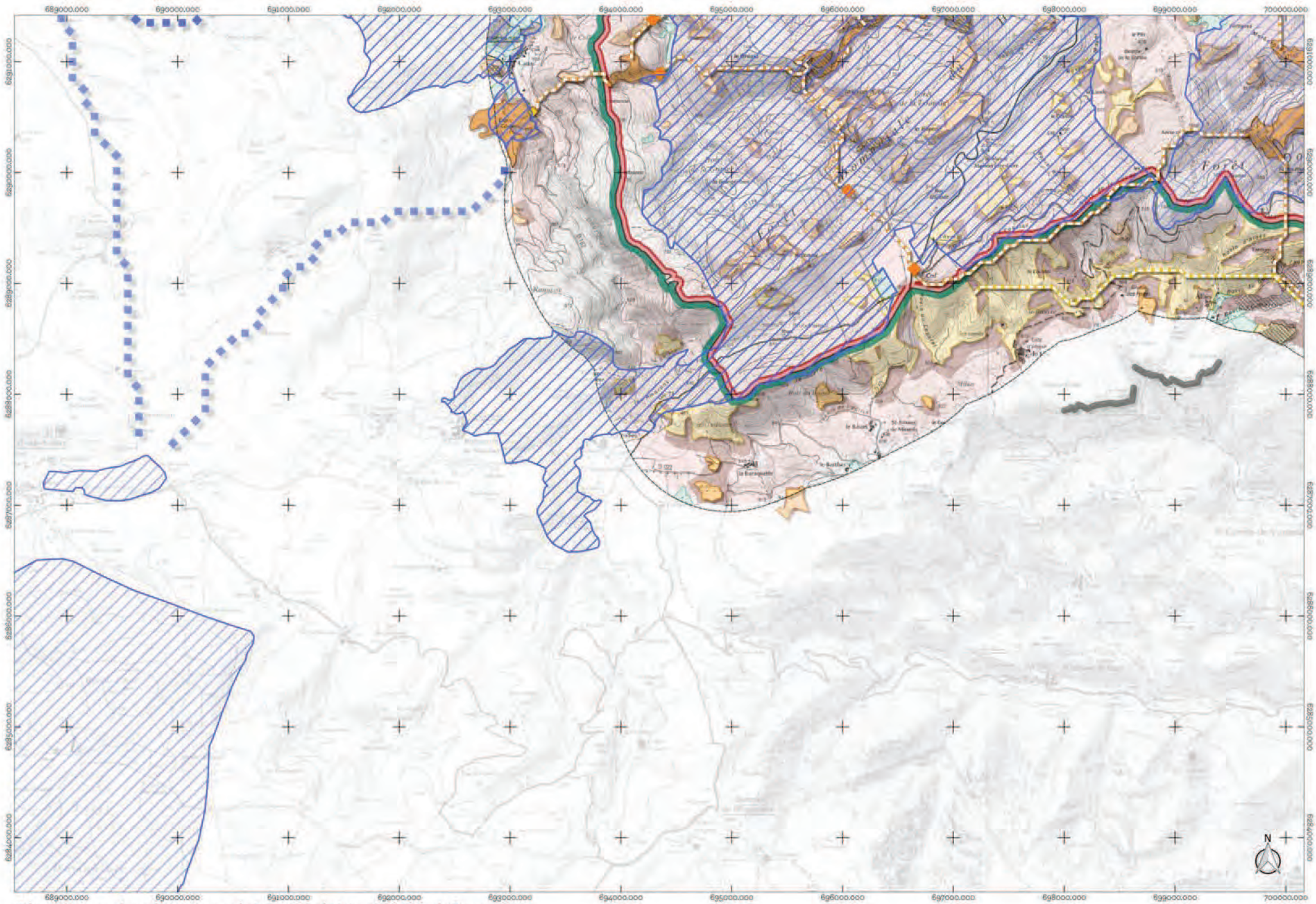

Atlas de la trame des milieux ouverts du Parc naturel régional des Grands Causses
Planche M4

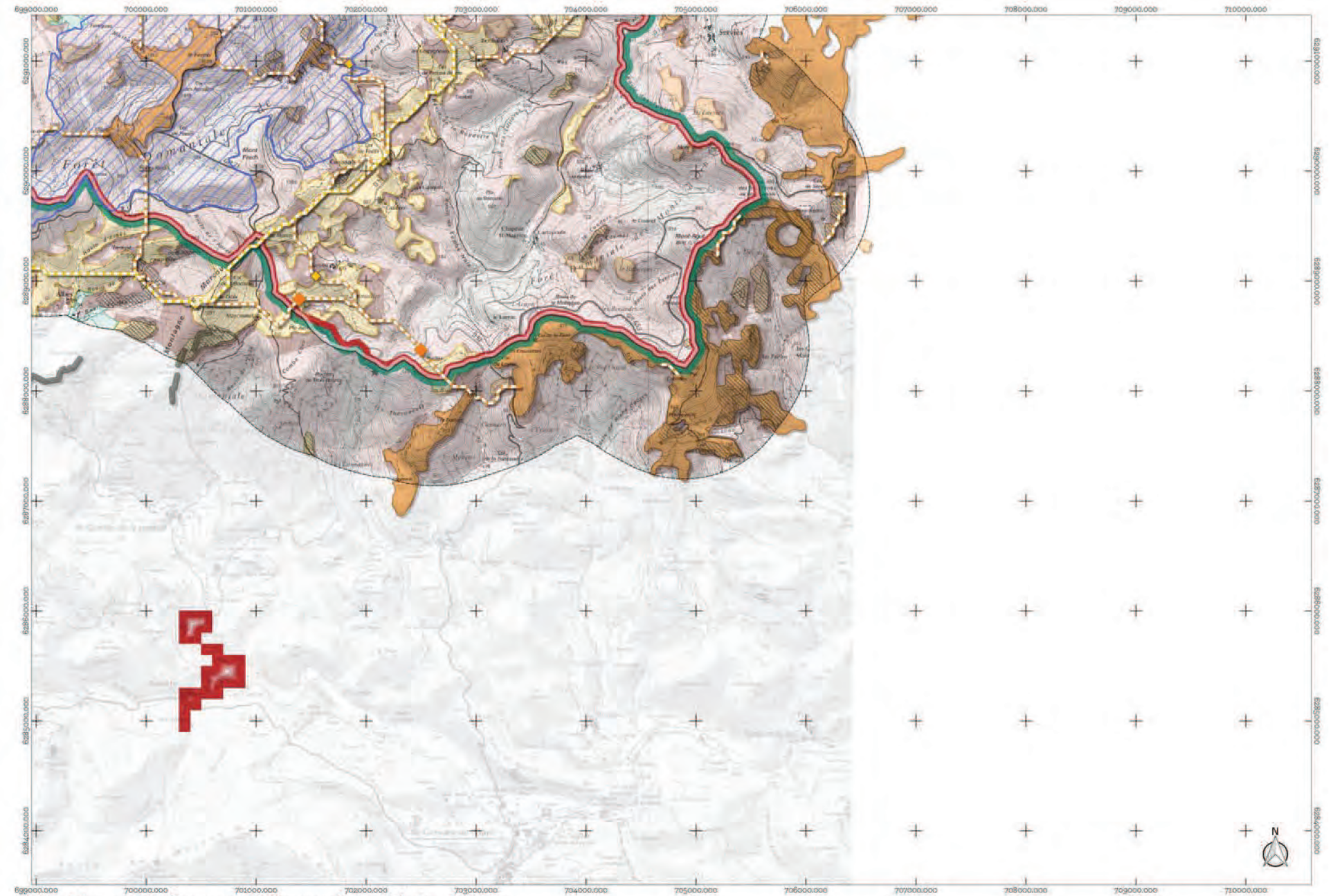

Atlas de la trame des milieux ouverts du Parc naturel régional des Grands Causses
Planche M5

Atlas des milieux boisés

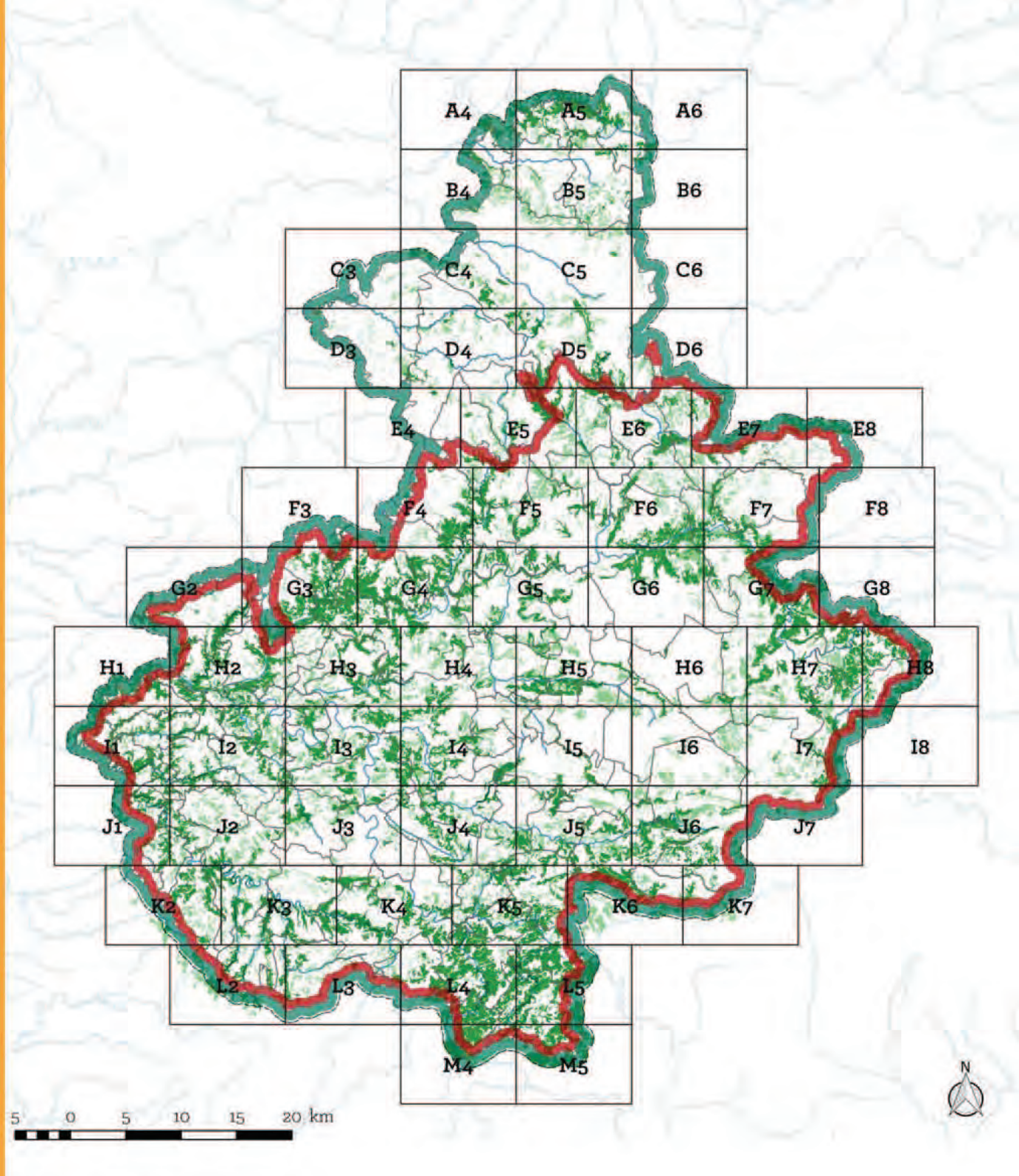

Atlas de la trame des forêts et des milieux boisés du Parc naturel régional des Grands Causses

Légende

Enjeux régionaux - SRCE Midi-Pyrénées

- Réservoir de biodiversité boisé (SRCE)
- Corridors boisés (SRCE)

SRCE Obstacles

Type

- Obstacle ponctuel
- Obstacle linéaire
- Obstacle surfacique

Limites

- Commune
- Perimetre du SCoT
- Périmètre du Parc naturel régional

Légende

Trame des forêts et des milieux boisés

Aires fonctionnelles pour la biodiversité (milieux forestiers)

- Zone coeur
- Zone relais
- Forêt supposée ancienne (d'après les Cartes d'Etat major, 1852-1854)
- Axe de déplacement préférentiel (forêts)

cor_boisements_pnrgcv1_decoup

- Faible capacité de dispersion
- Moyenne capacité de dispersion
- Forte capacité de dispersion

Enjeux de la trame des forêts et des milieux forestiers

Points de vigilance / infrastructures

- Fort
- Modéré
- Faible

Aire de vigilance / urbanisation

- Forte
- Assez Forte
- Modérée
- Enjeu de préservation

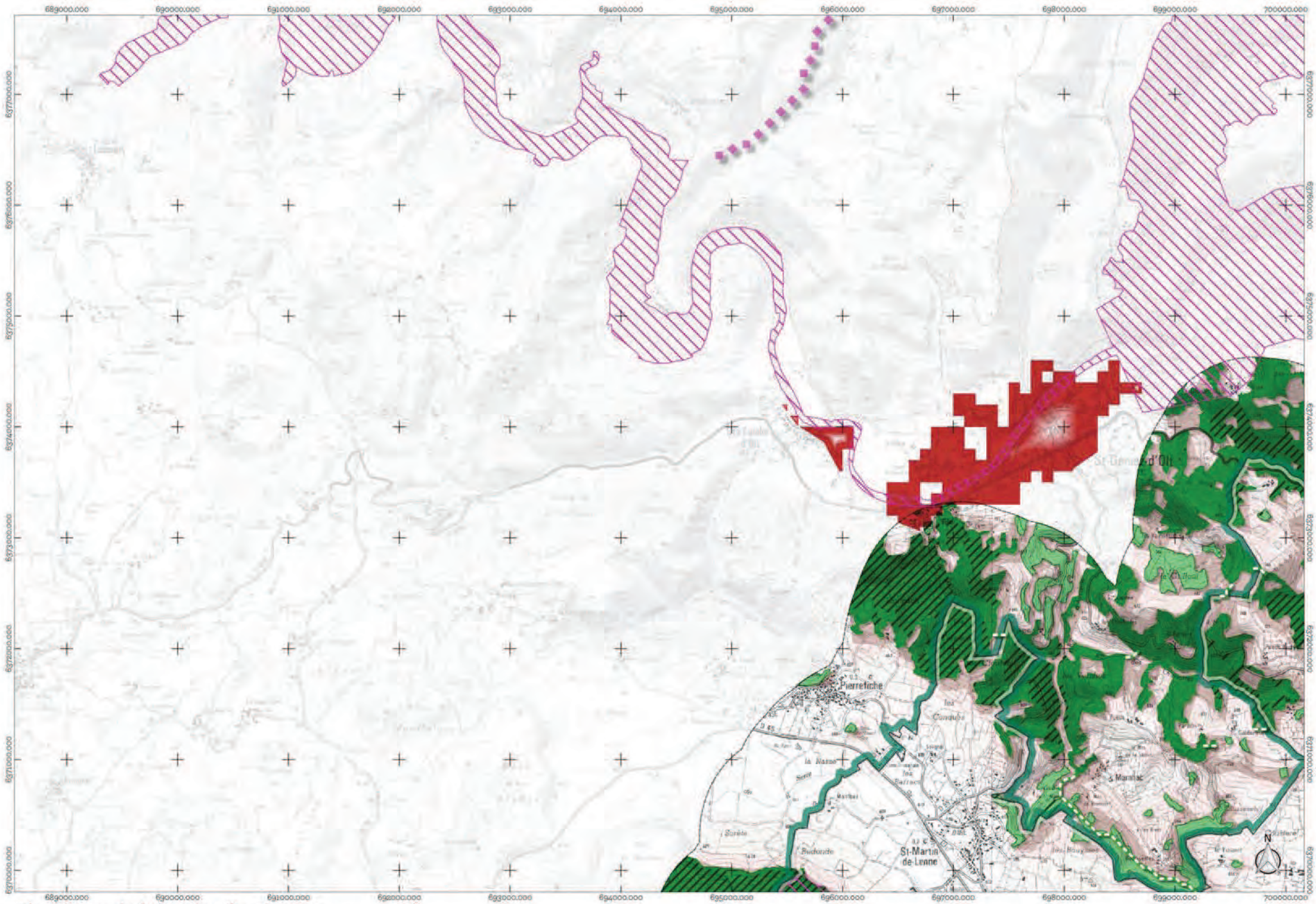

Atlas de la trame des forêts et des milieux forestiers
Planche A4

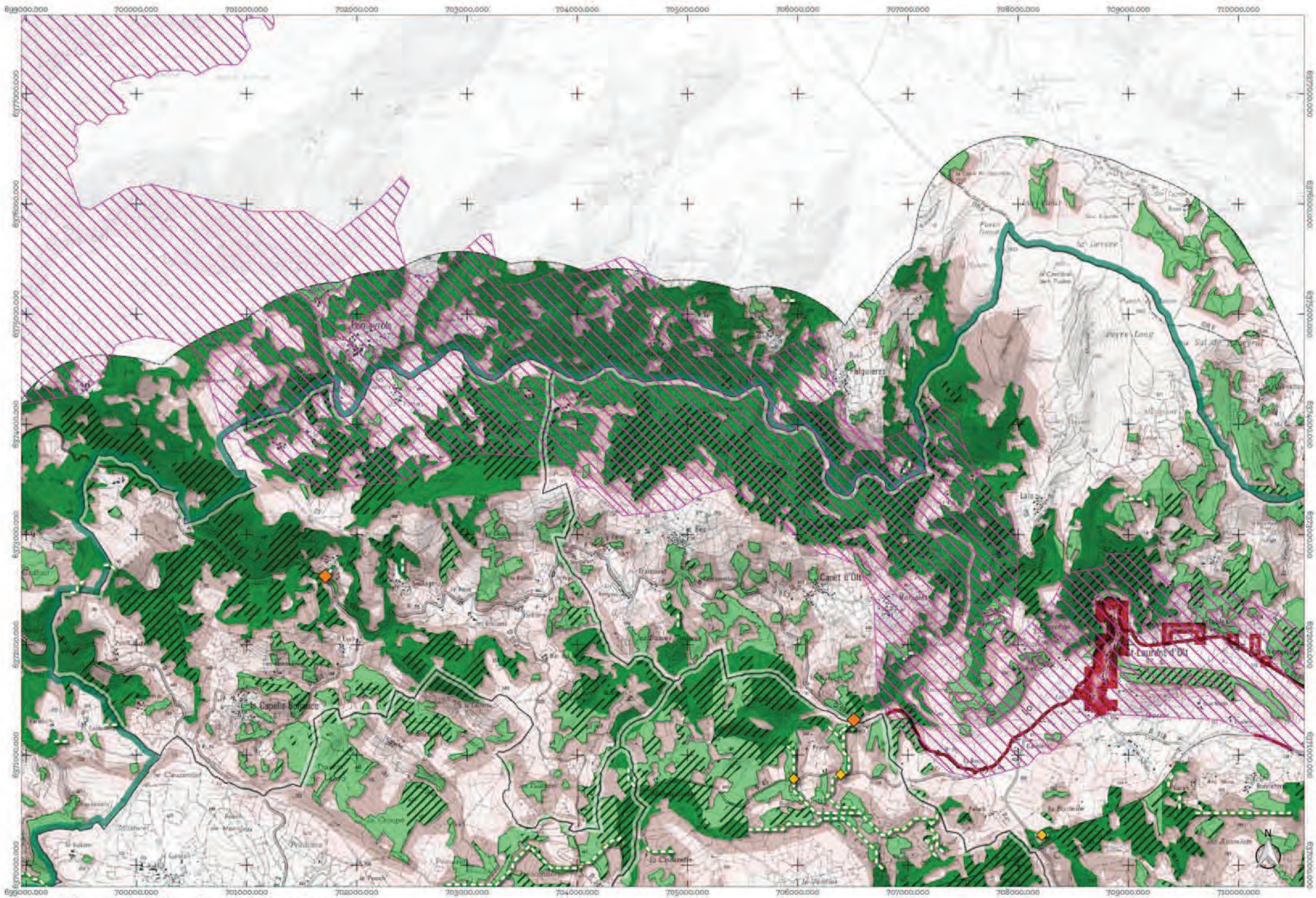

Atlas de la trame des forêts et des milieux forestiers
Planche A5

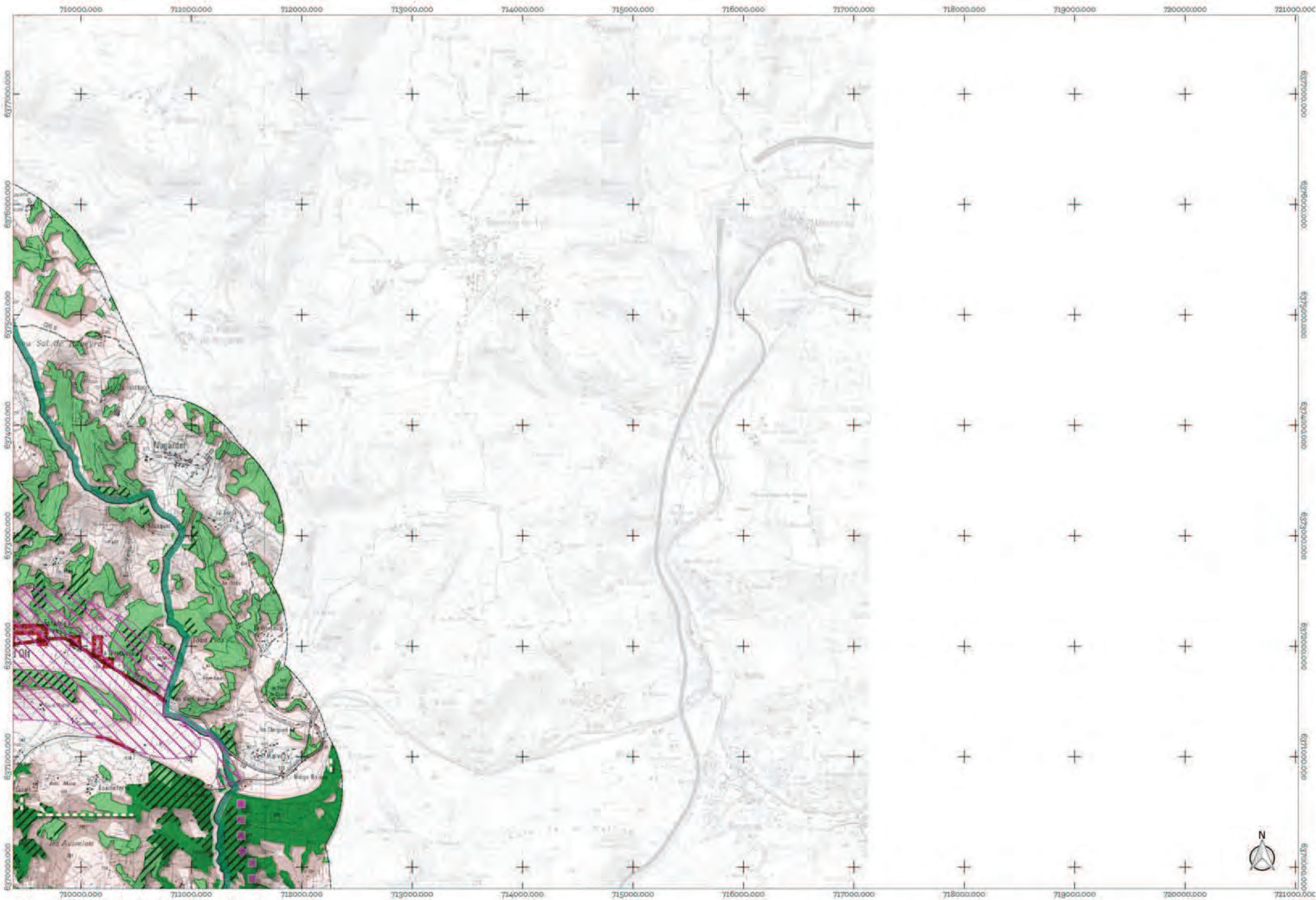

Atlas de la trame des forêts et des milieux forestiers
Planche A6

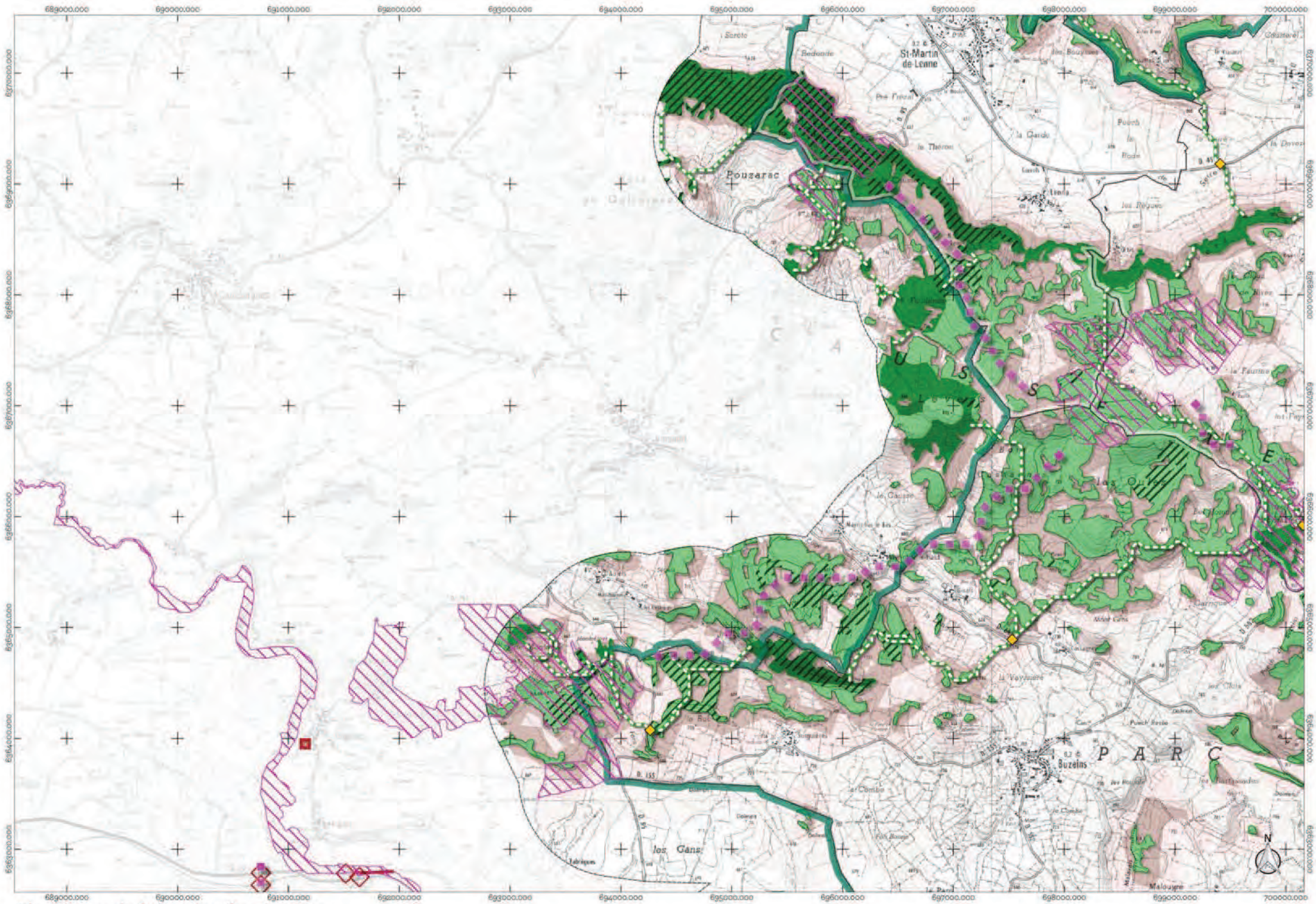

Atlas de la trame des forêts et des milieux forestiers
Planche B4

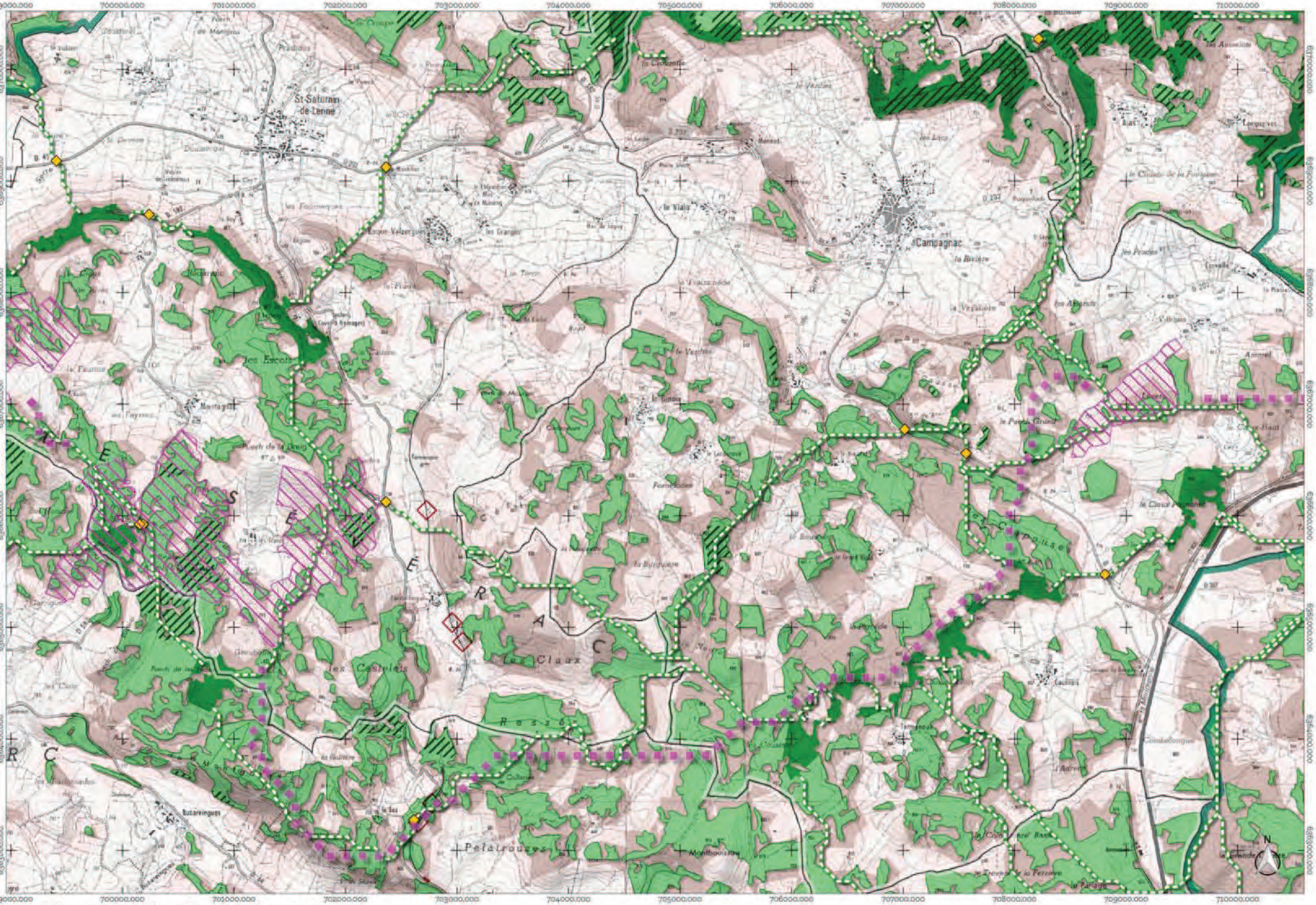

Atlas de la trame des forêts et des milieux forestiers
Planche B5

1 0 1 2 km

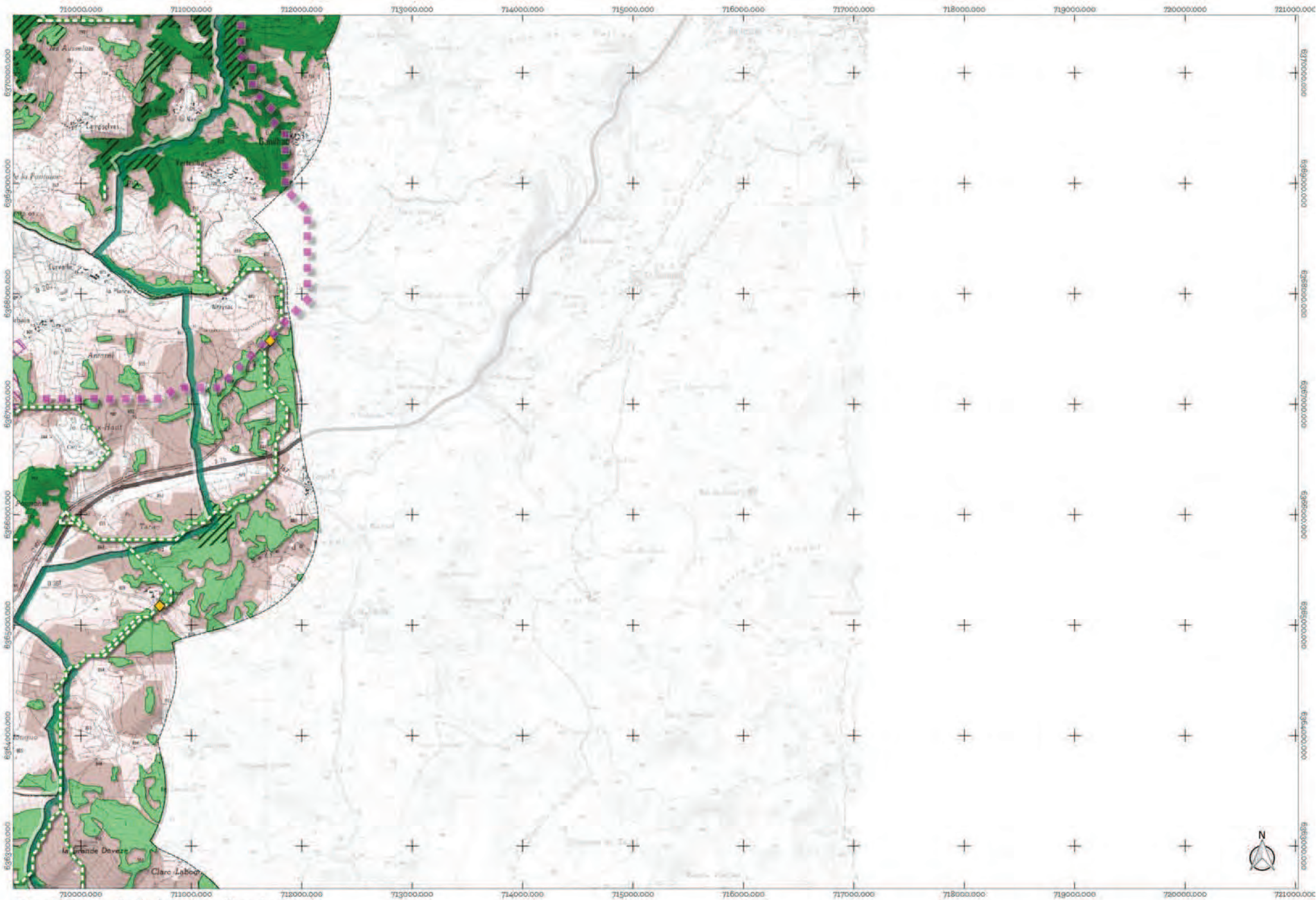

Atlas de la trame des forêts et des milieux forestiers
Planche B6

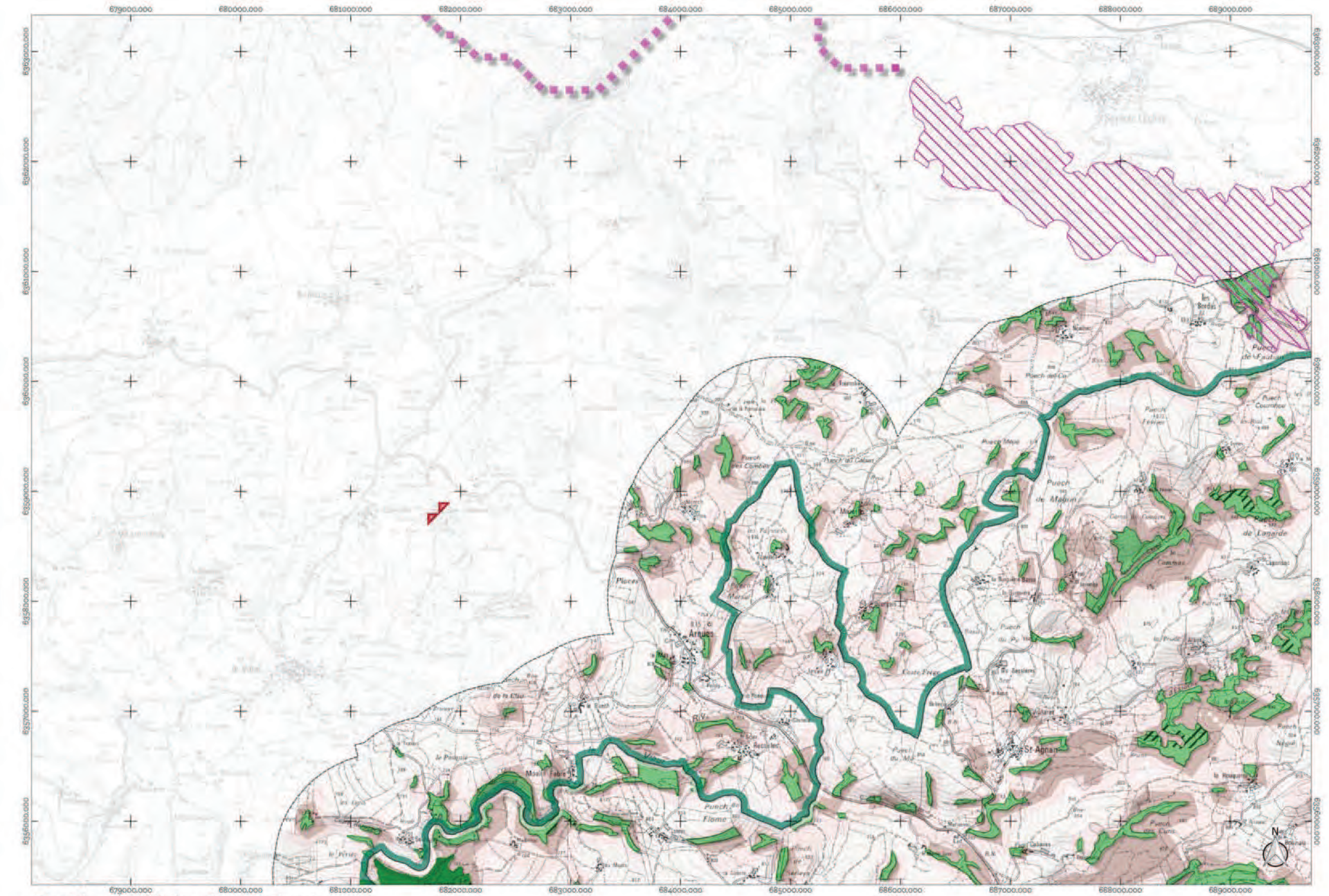

Atlas de la trame des forêts et des milieux forestiers
Planche C3

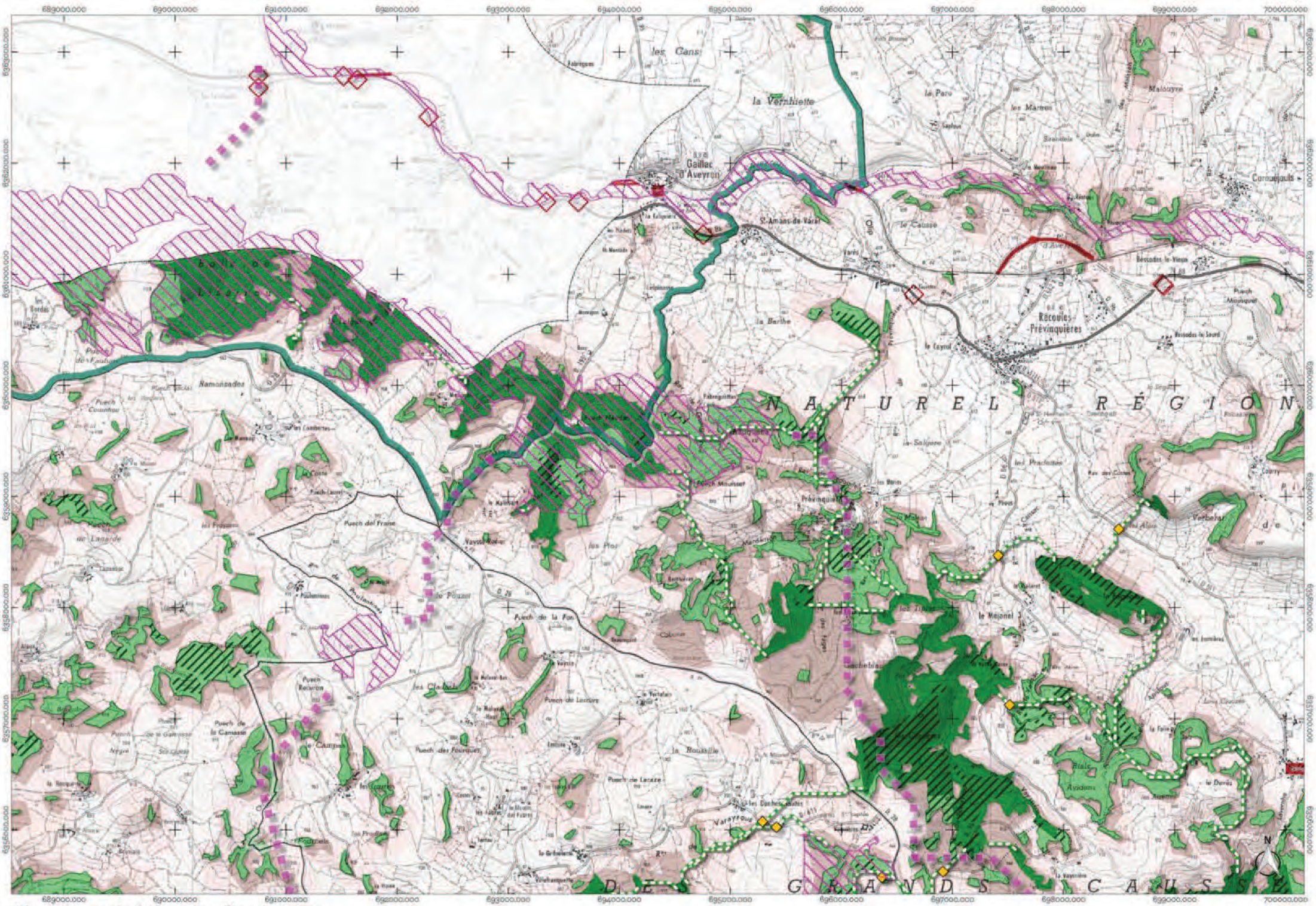

Atlas de la trame des forêts et des milieux forestiers
Planche C4

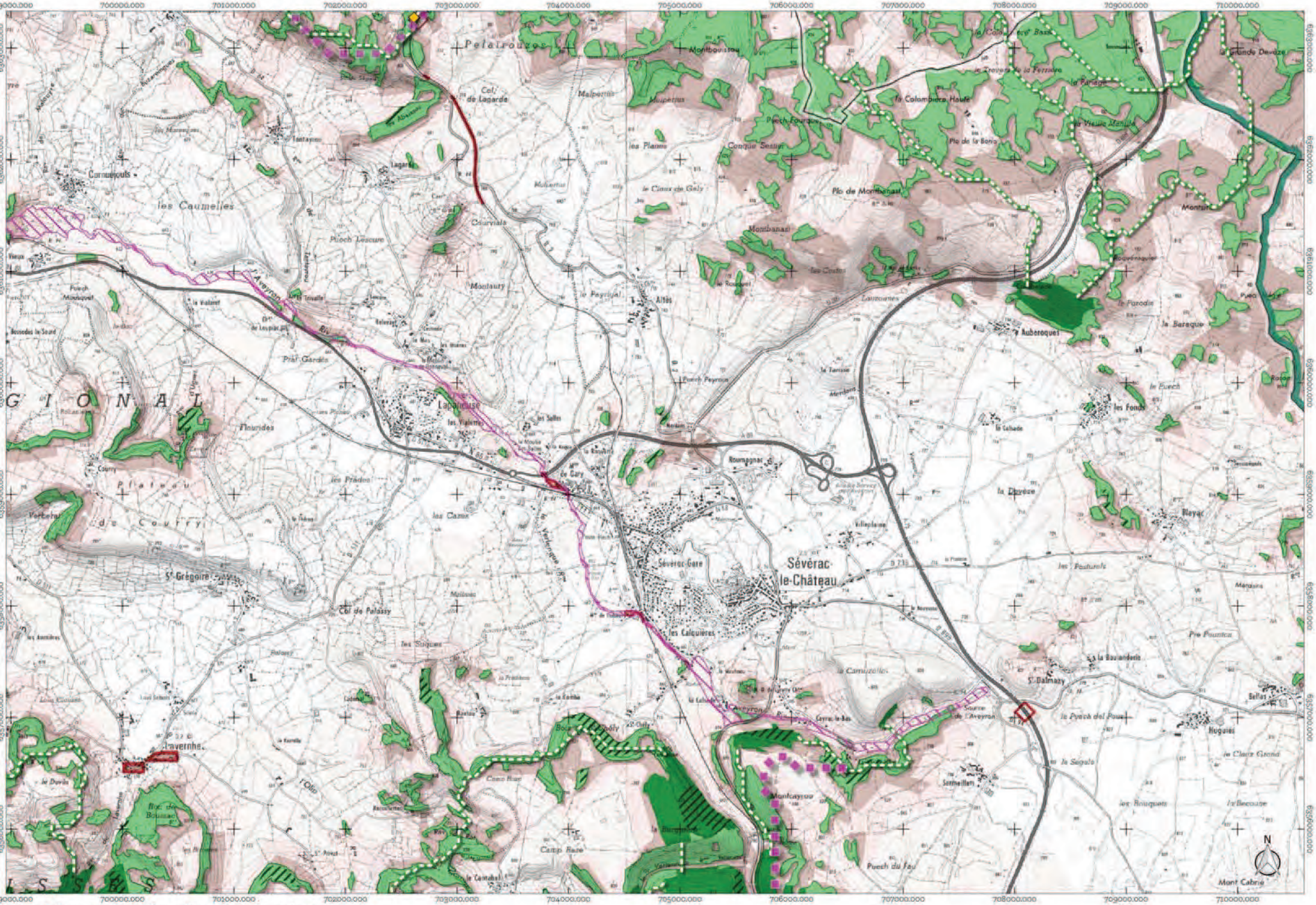

Atlas de la trame des forêts et des milieux forestiers
Planche C5

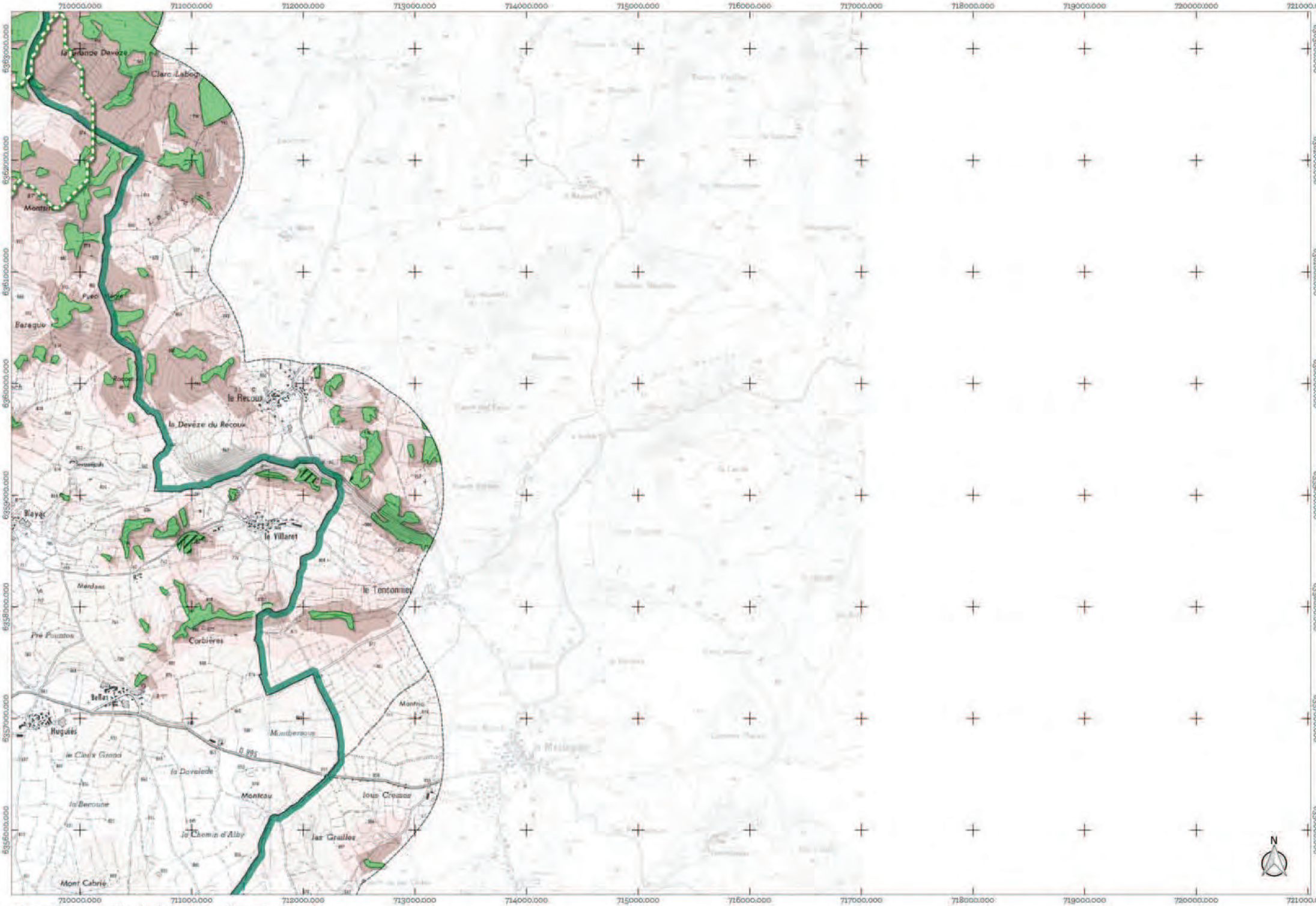

Atlas de la trame des forêts et des milieux forestiers
Planche C6

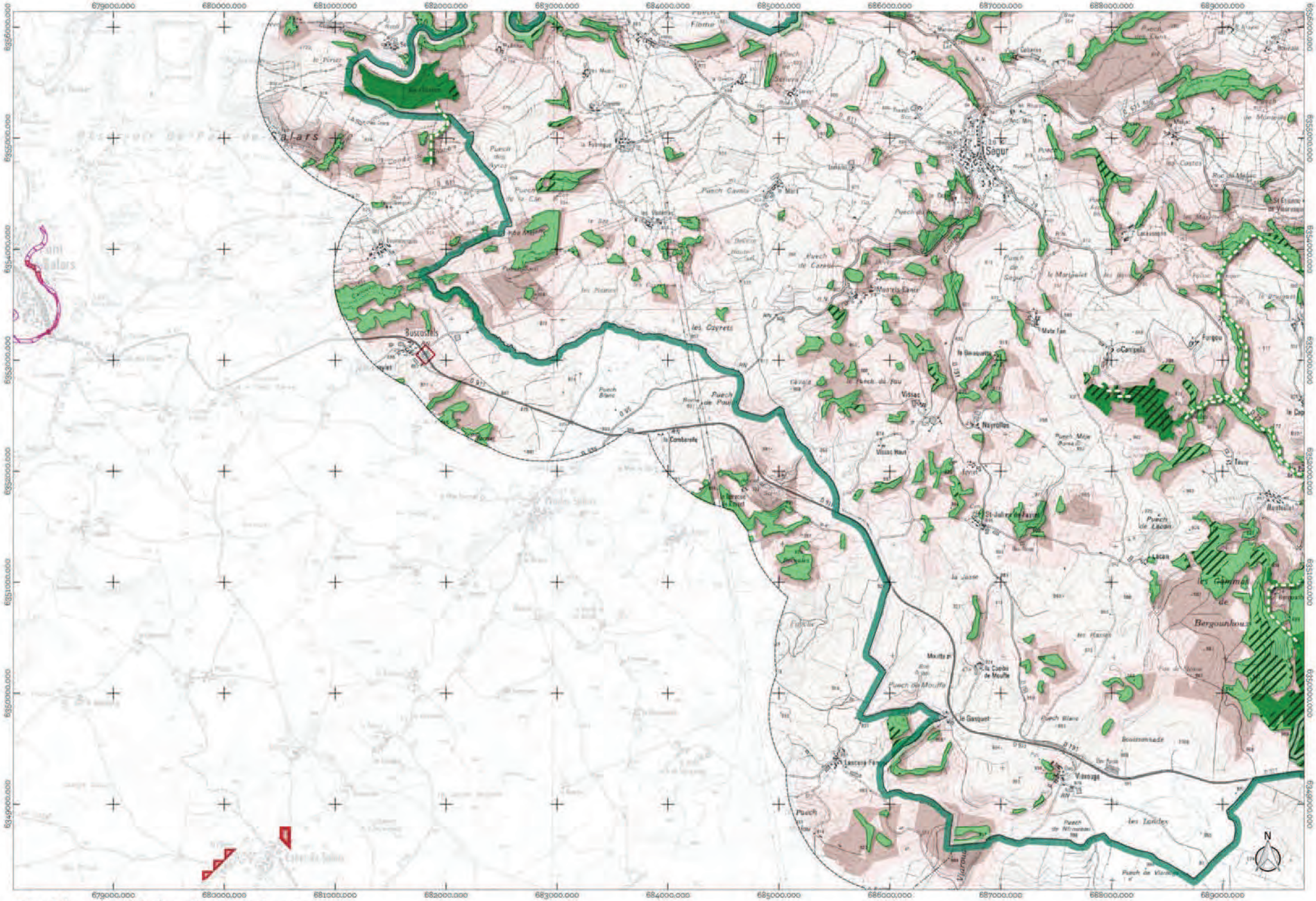

Atlas de la trame des forêts et des milieux forestiers
Planche D3

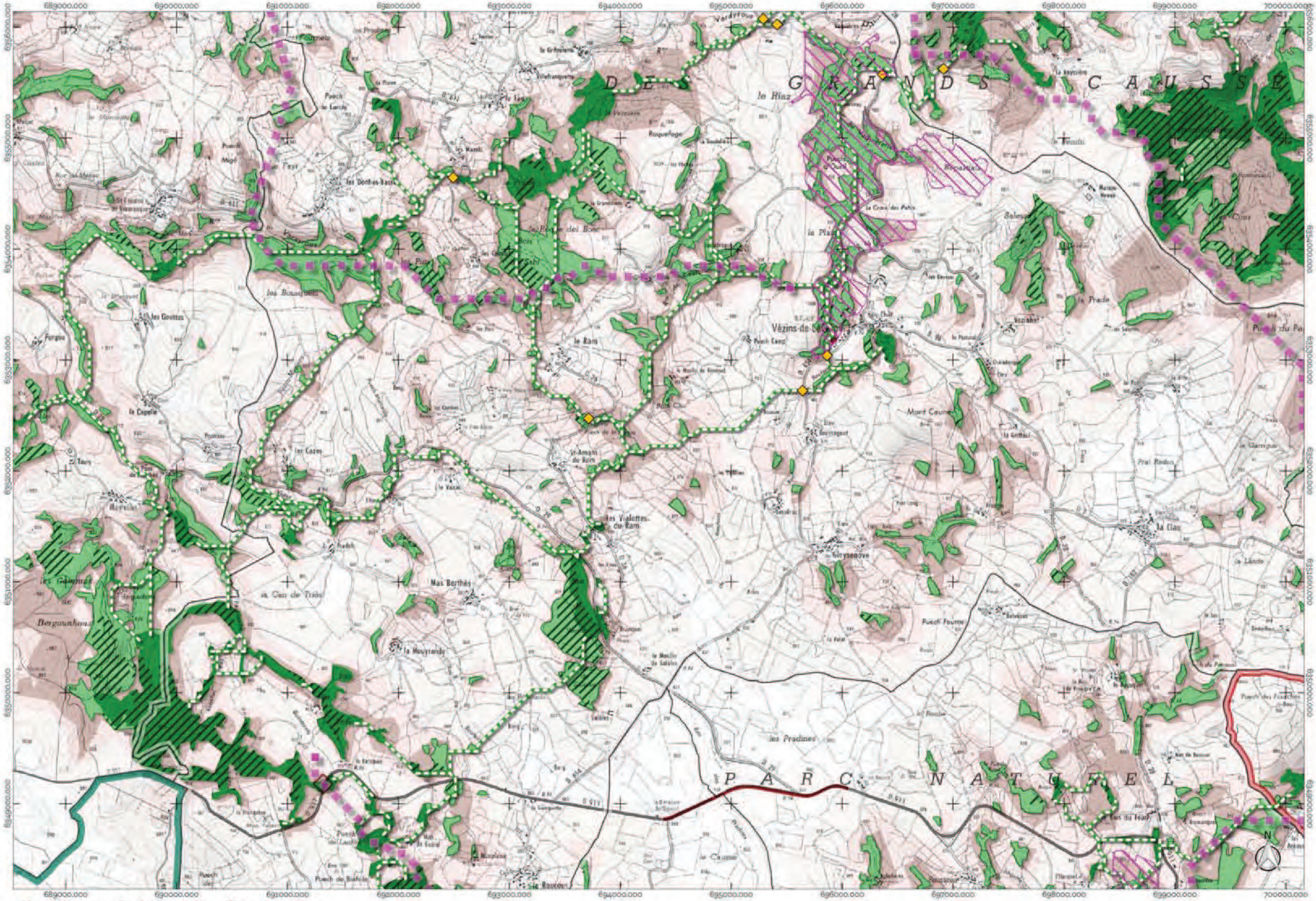

Atlas de la trame des forêts et des milieux forestiers
Planche D4

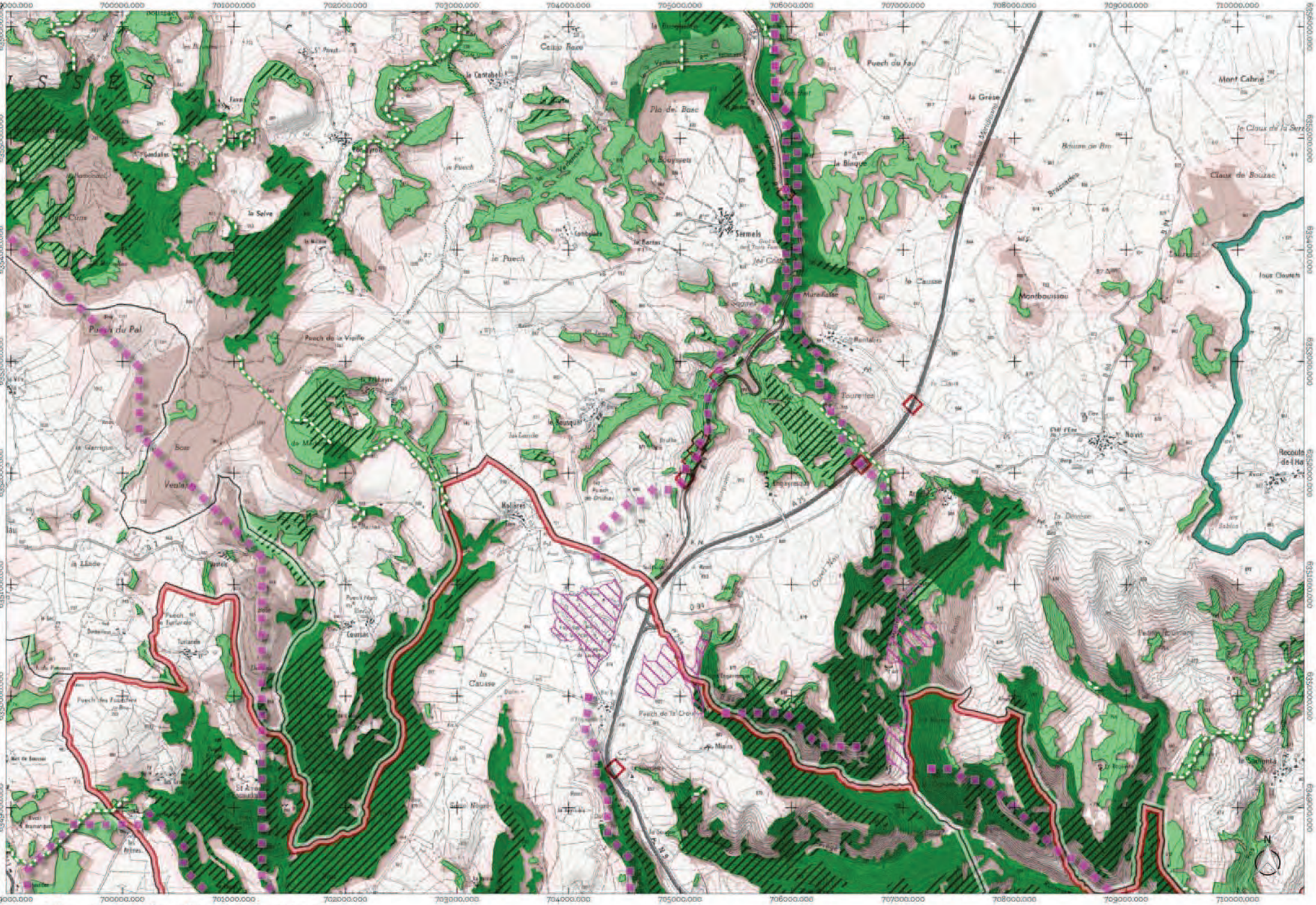

Atlas de la trame des forêts et des milieux forestiers
Planche D5

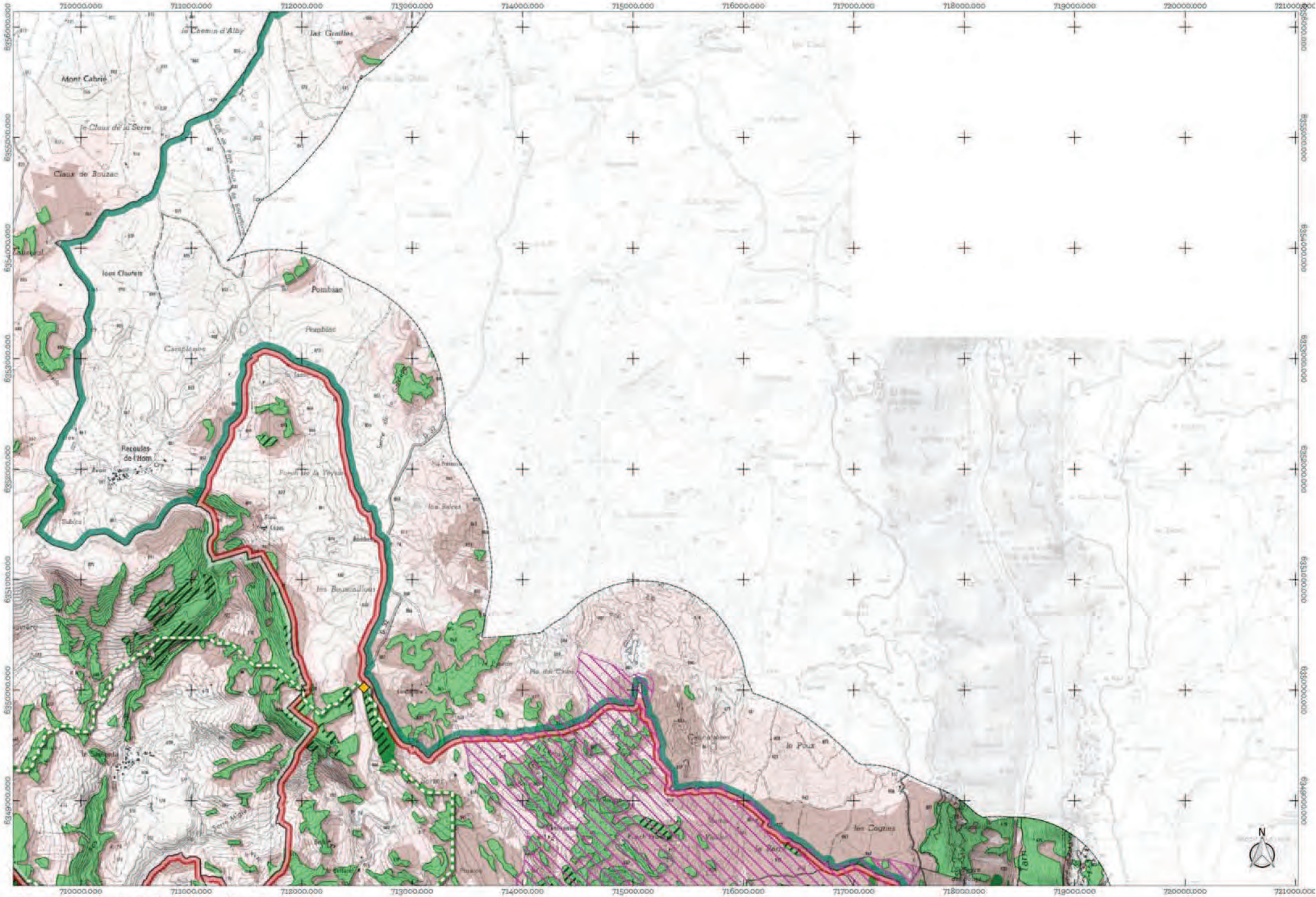

Atlas de la trame des forêts et des milieux forestiers
Planche D6

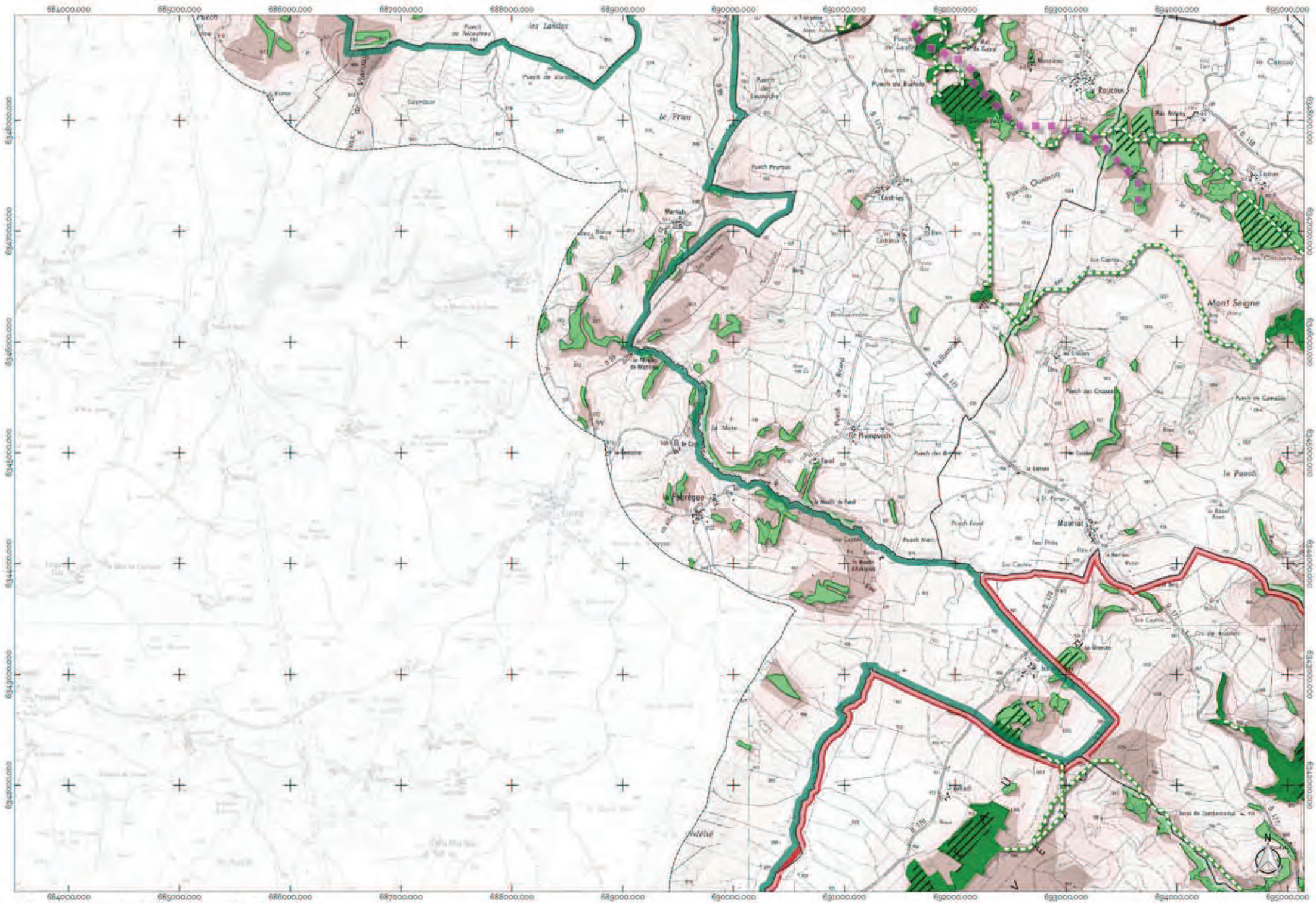
684000.000
685000.000
686000.000
687000.000
688000.000
689000.000
690000.000
691000.000
692000.000
693000.000
694000.000
695000.000
6948000.000
6947000.000
6946000.000
6945000.000
6944000.000
6943000.000
6942000.000
le Frau
Puech Peyrous
Castries
Puech Quatorze
Mont Seigne
Roucous
le Causse
Puech de Balsole
Puech de Lauzeyche
Puech de Nicoulaou
les Landes
Martials
la Fabrègue
Mauriac
Puech Mazi
Puech des Crouzets
Puech de Cavalois
le Puech
Plampuech
Puech Quatorze
Puech Ferrous
Puech Mazi
Puech Fayol
Puech des Bruyères
Puech Rond
Puech Palhares
Puech Cabrol
Puech Marti
Puech Mazi
Puech Fayol
Puech des Bruyères
Puech Rond
Puech Palhares
Puech Cabrol
Puech Marti
le Mas de Cavalier
le Mazel
le Mazel
le Mazel

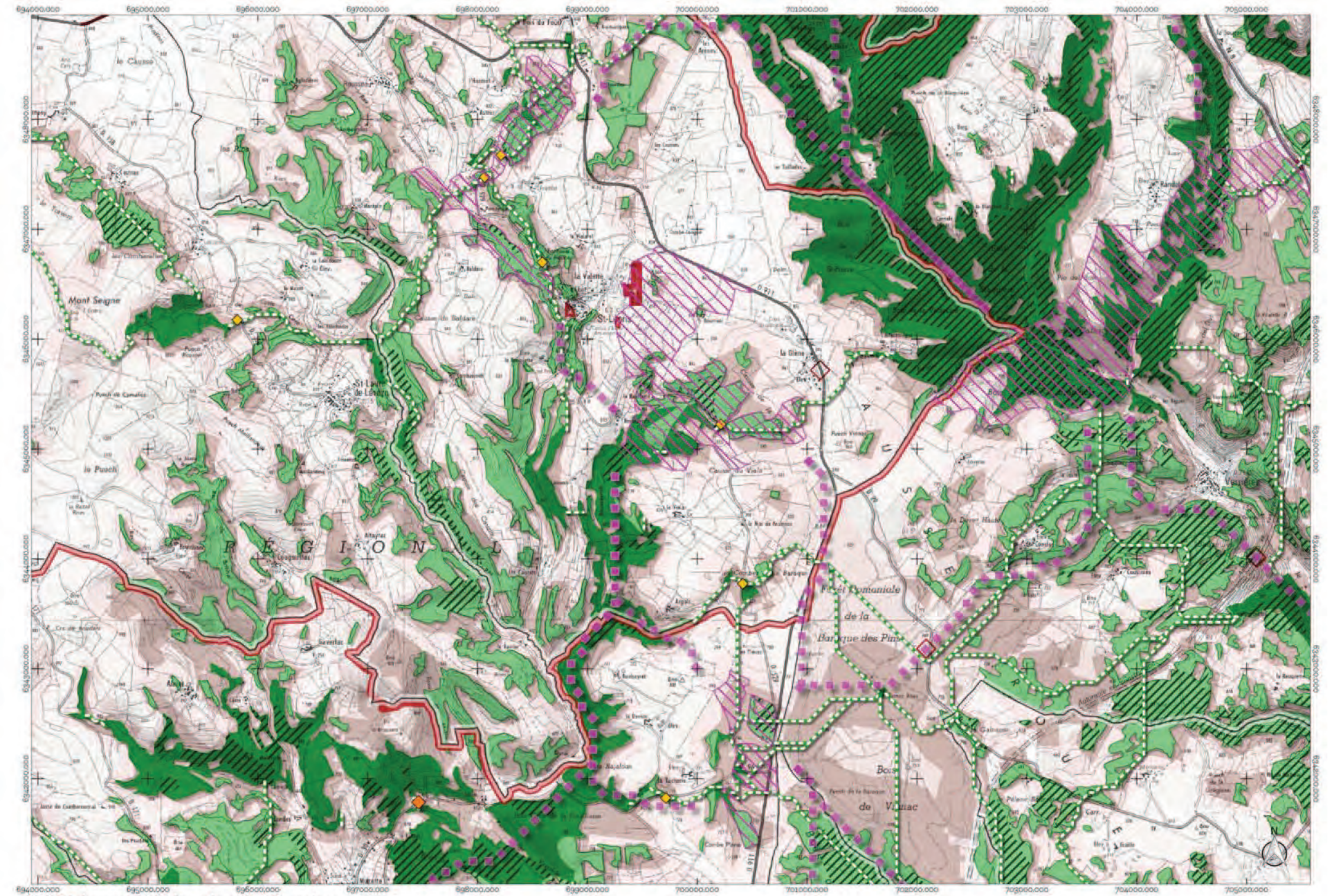

Atlas de la trame des forêts et des milieux forestiers
Planche E5

1 0 1 2 km

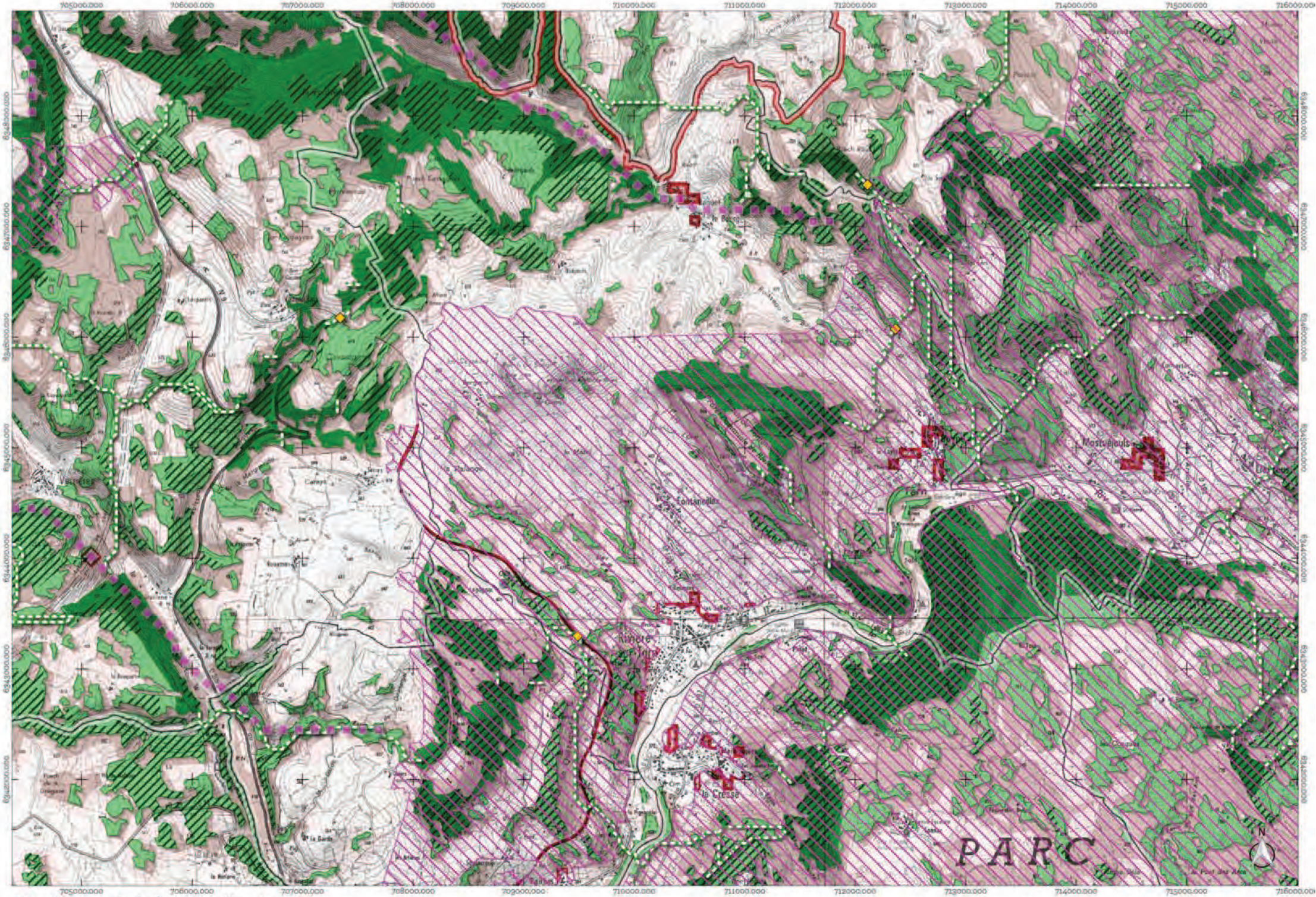

Atlas de la trame des forêts et des milieux forestiers
Planche E6

1 0 1 2 km

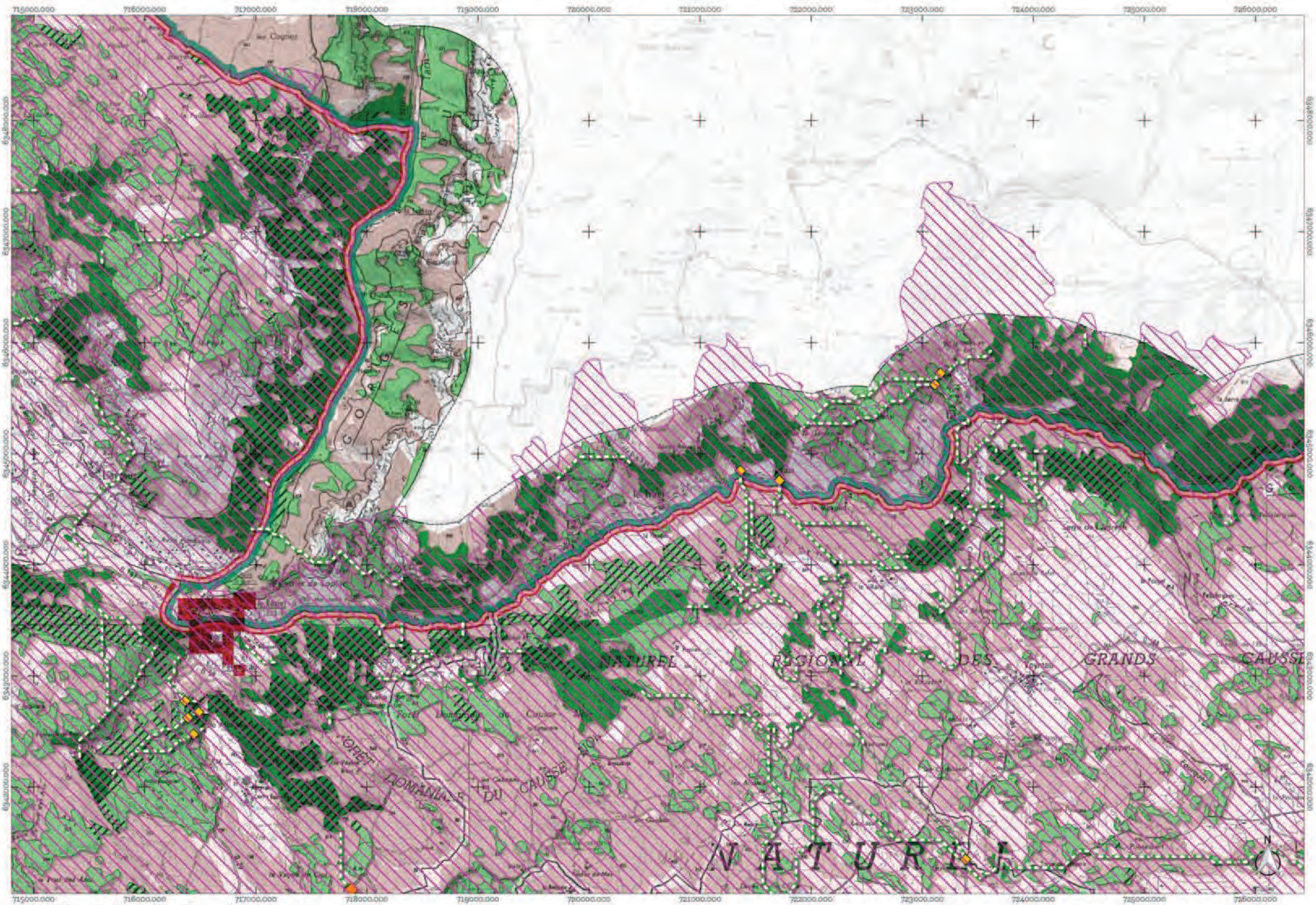
715000.000
716000.000
717000.000
718000.000
719000.000
720000.000
721000.000
722000.000
723000.000
724000.000
725000.000
726000.000
6948000.000
6947000.000
6946000.000
6945000.000
6944000.000
6943000.000
6942000.000
6941000.000
les Cognets
le Saltou
le Rouvet
le Rouvet
le Mazet
le Villaret
le Fesquet
le Fesquet
le Fesquet

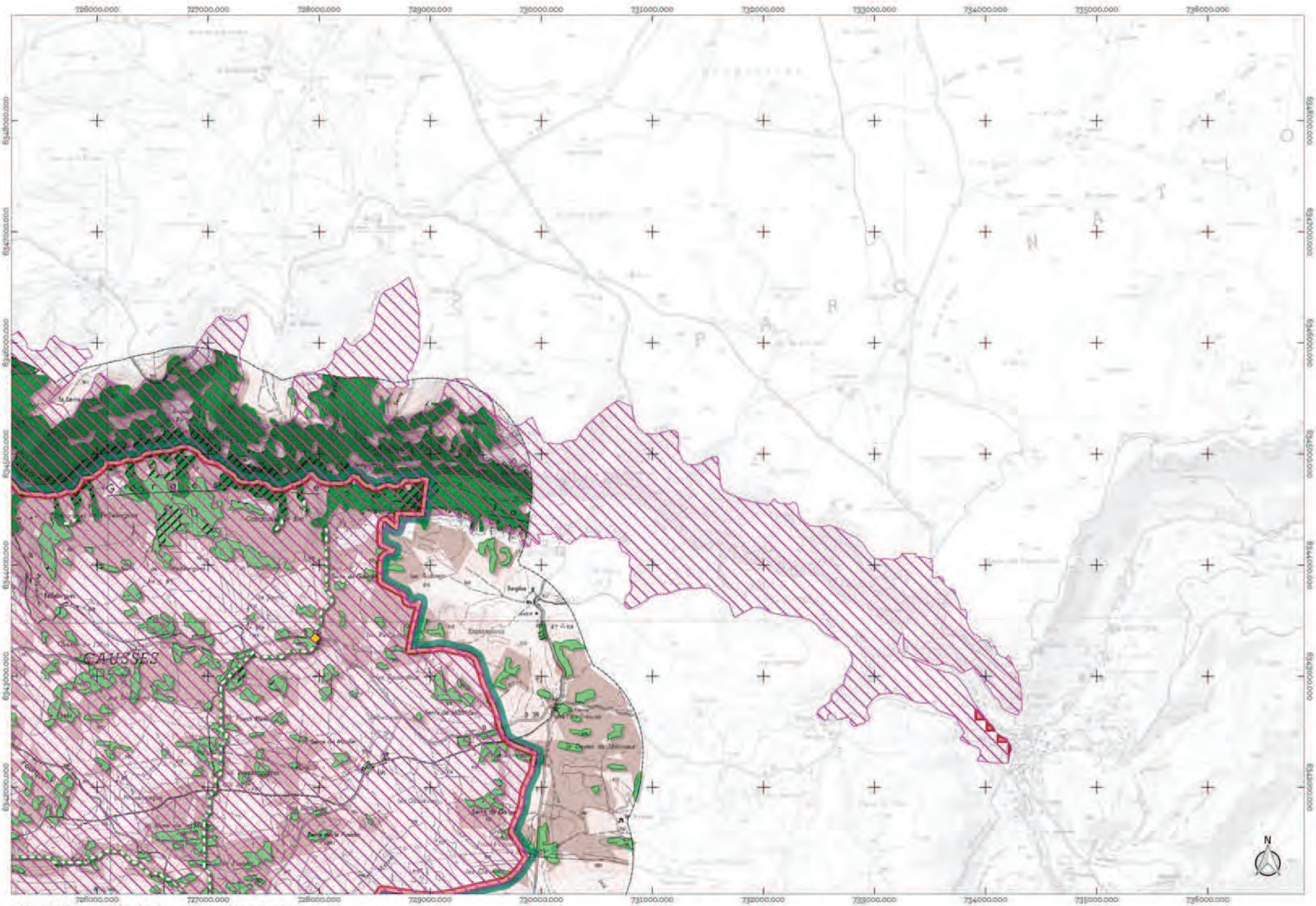

Atlas de la trame des forêts et des milieux forestiers
Planche E8

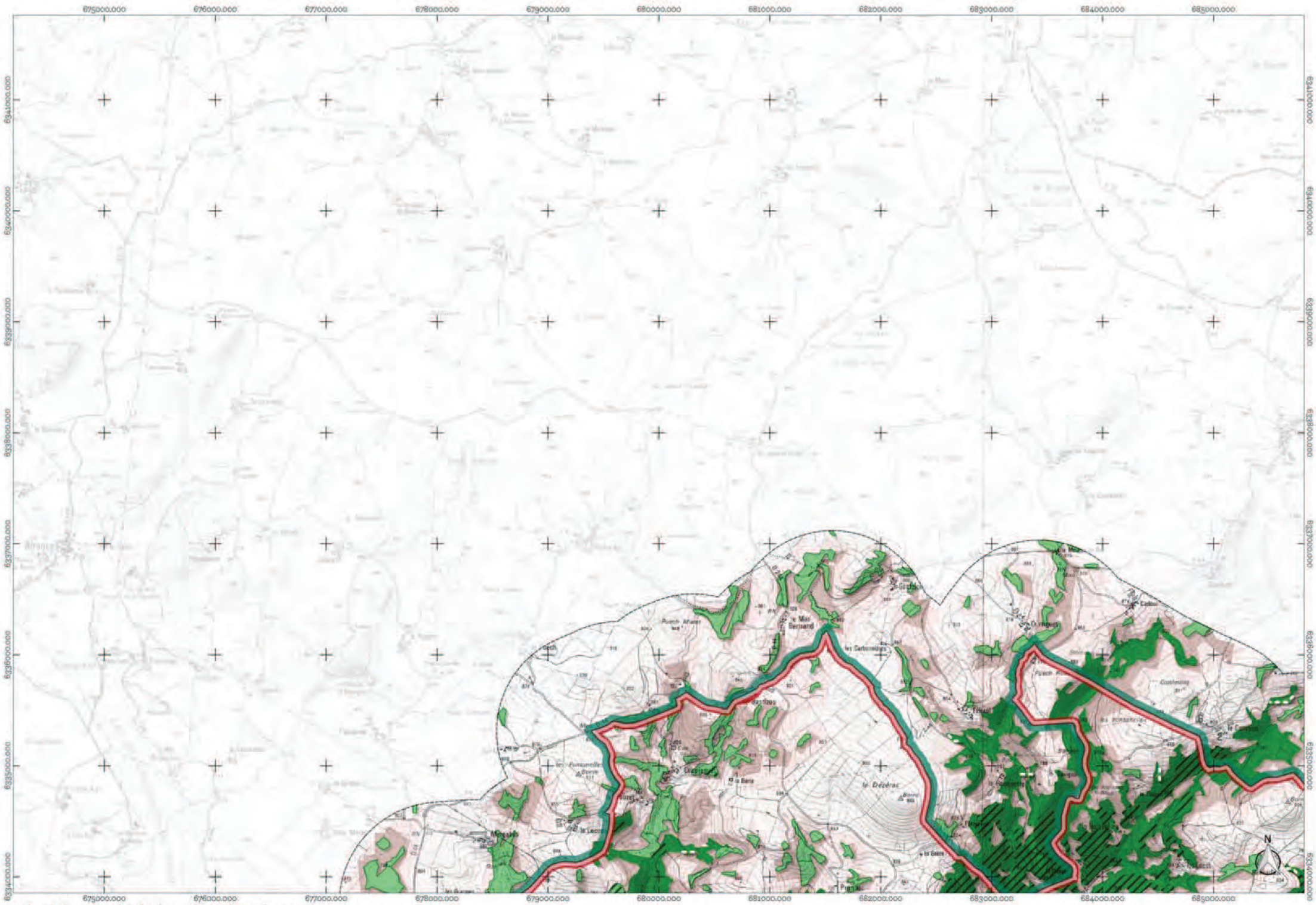

Atlas de la trame des forêts et des milieux forestiers
Planche F3

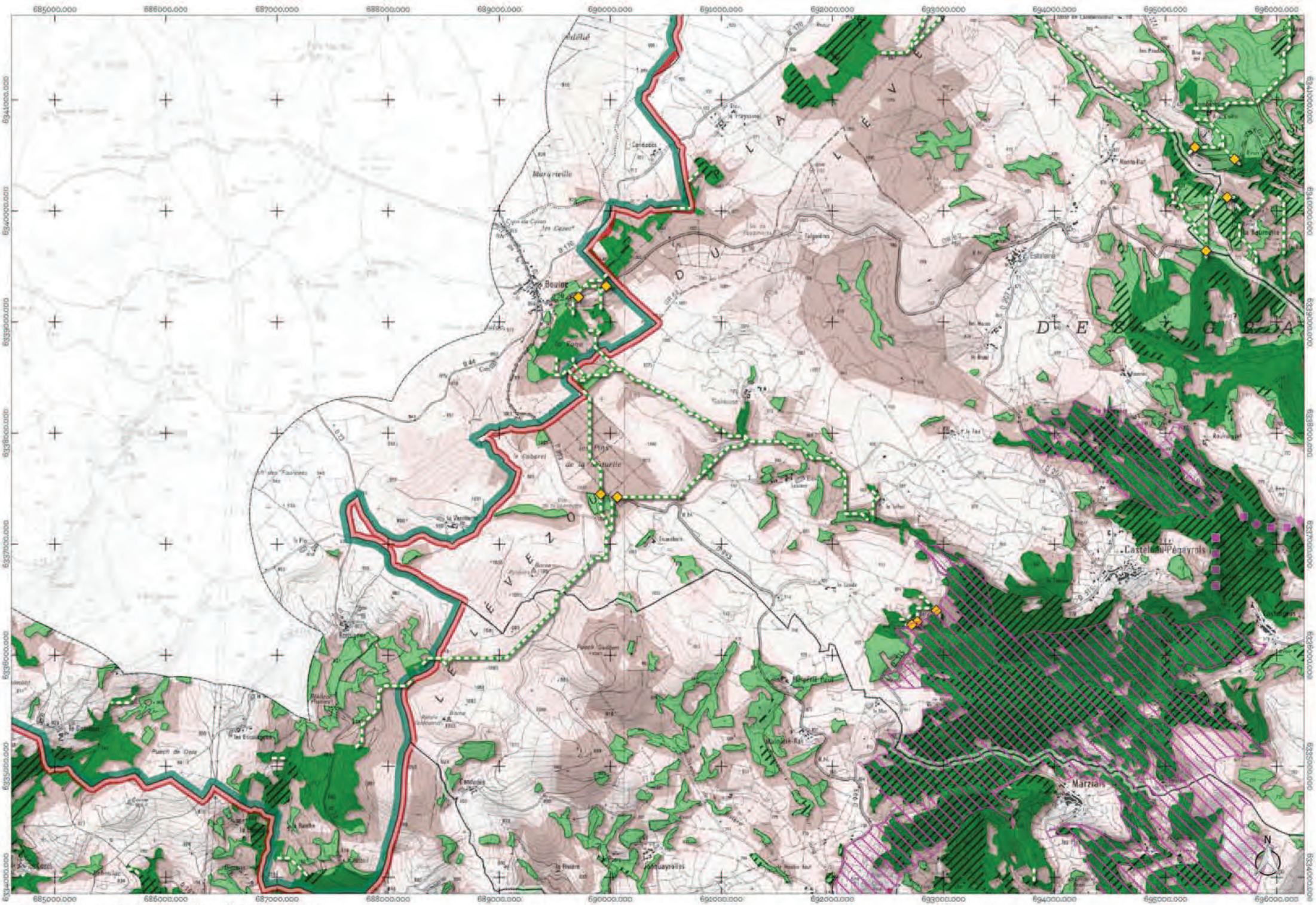

Atlas de la trame des forêts et des milieux forestiers
Planche F4

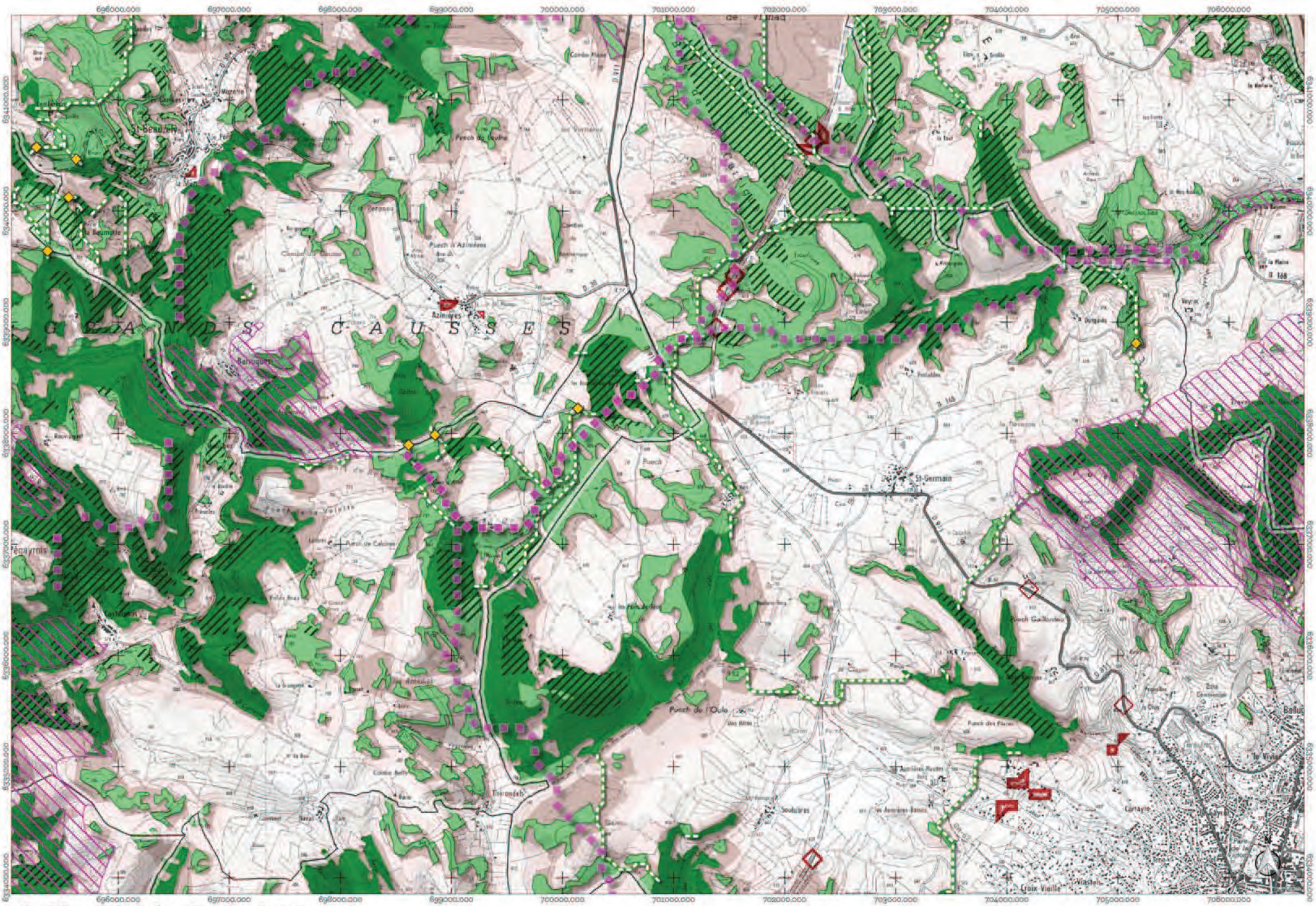

Atlas de la trame des forêts et des milieux forestiers
Planche F5

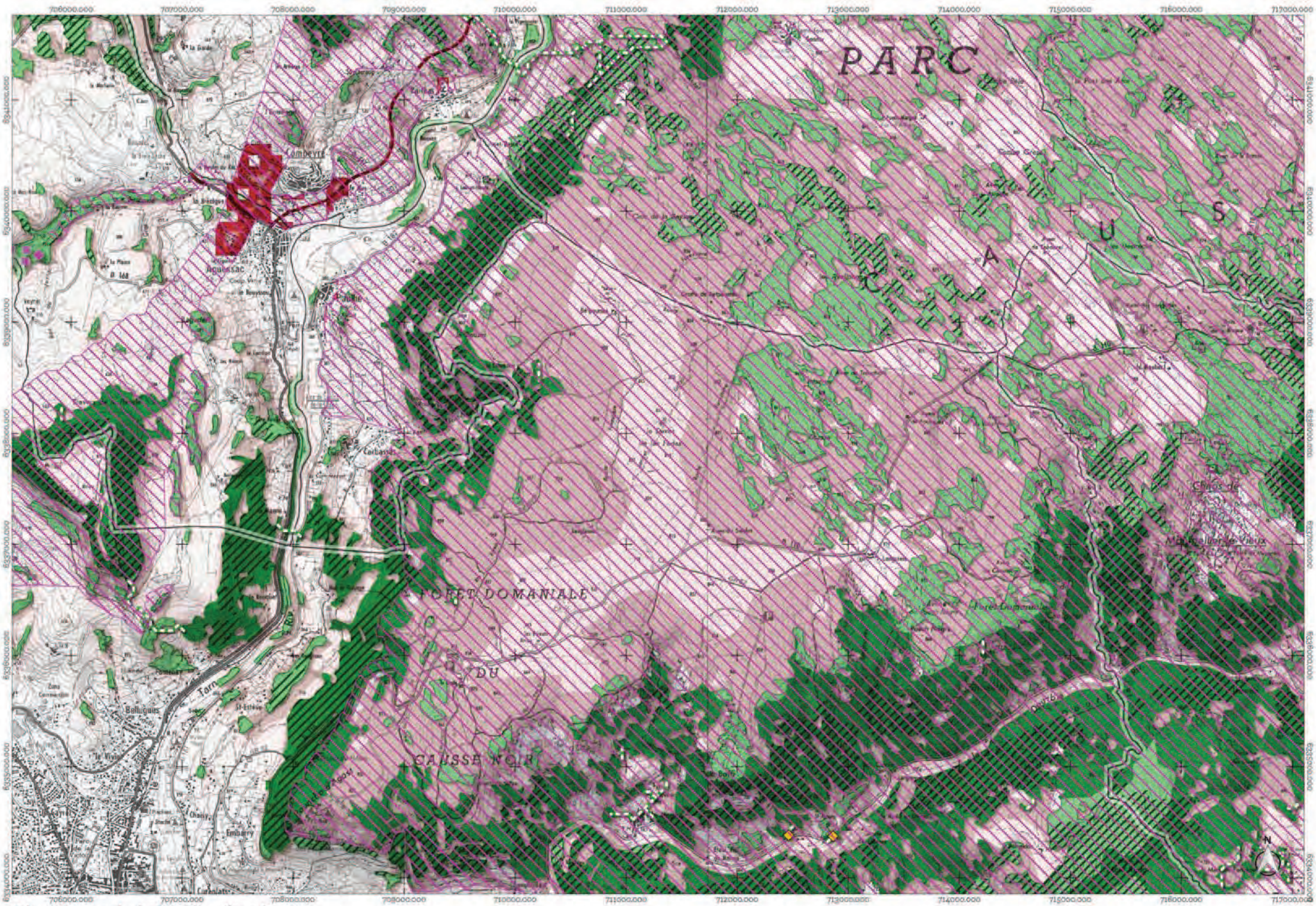

Atlas de la trame des forêts et des milieux forestiers
Planche F6

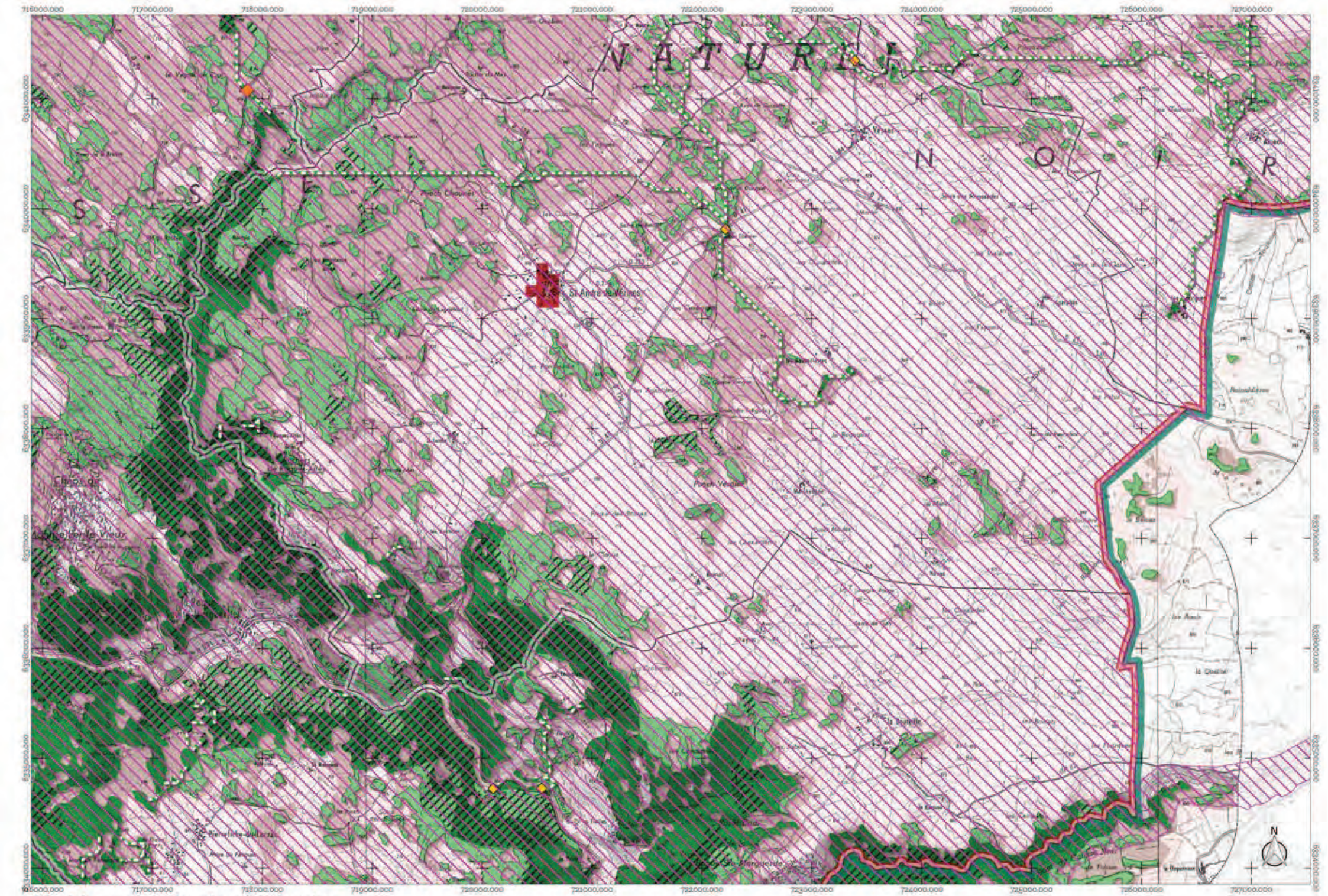

Atlas de la trame des forêts et des milieux forestiers
Planche F7

0 1 2 km

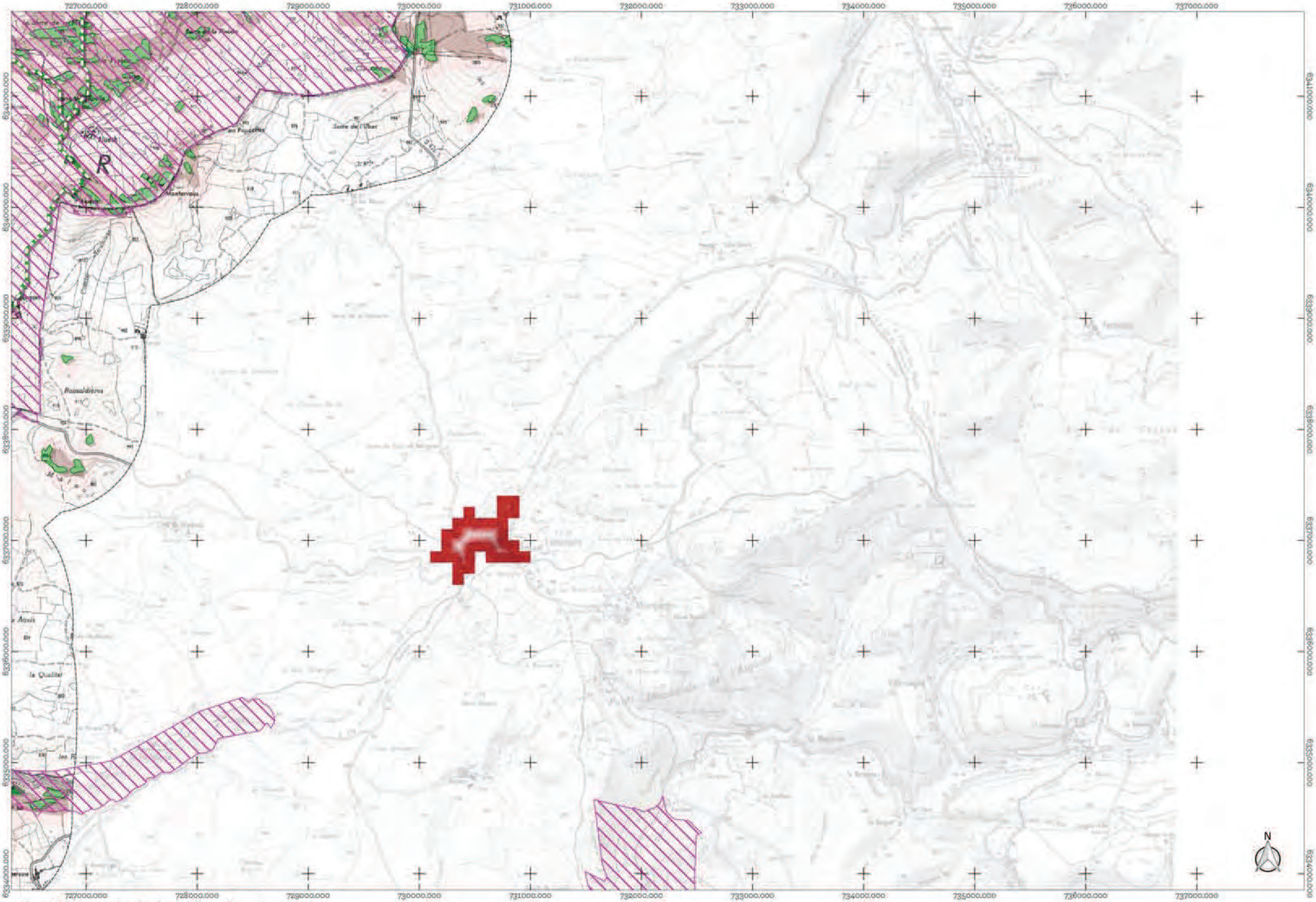

Atlas de la trame des forêts et des milieux forestiers
Planche F8

1 0 1 2 km

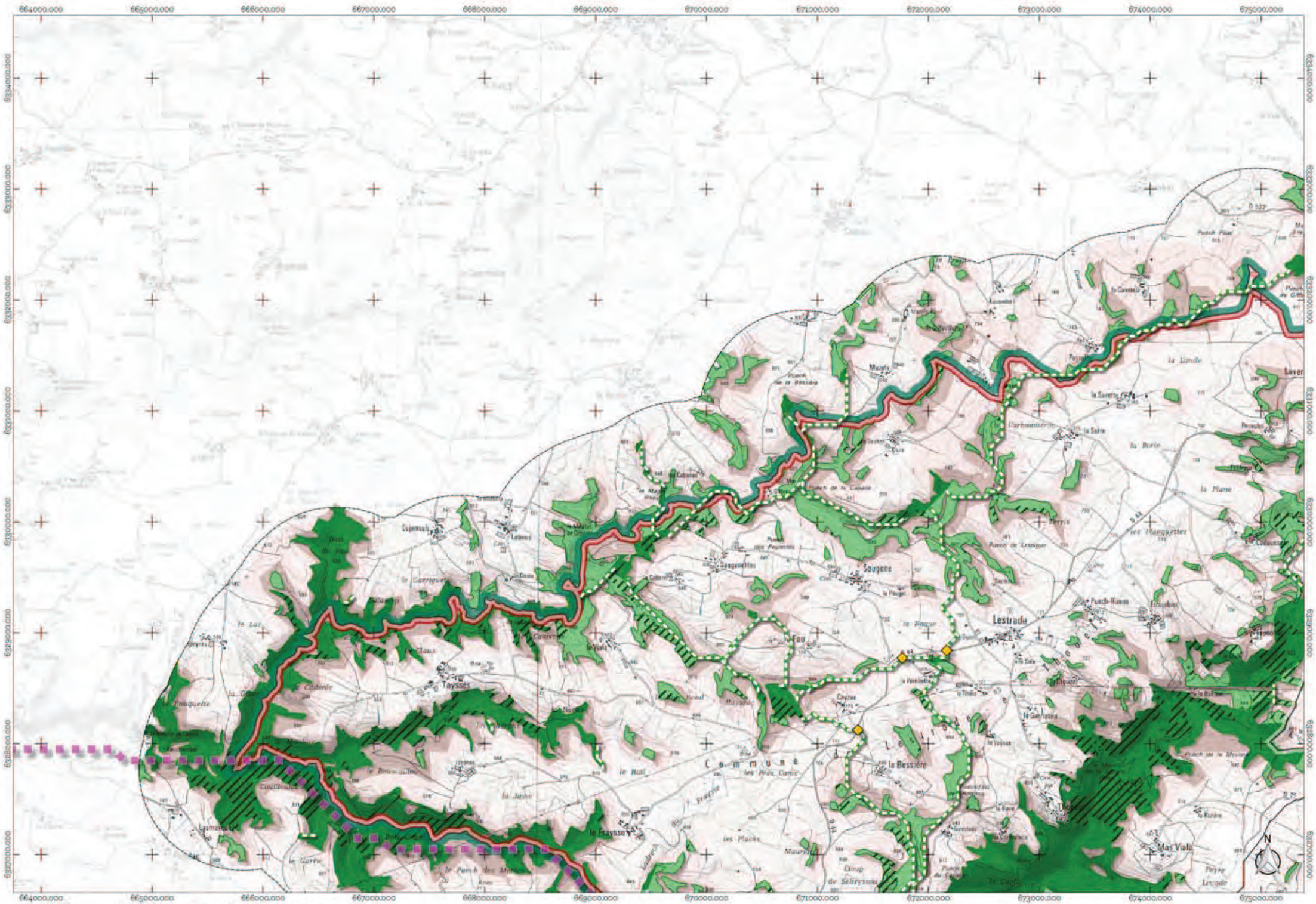

Atlas de la trame des forêts et des milieux forestiers
Planche G2

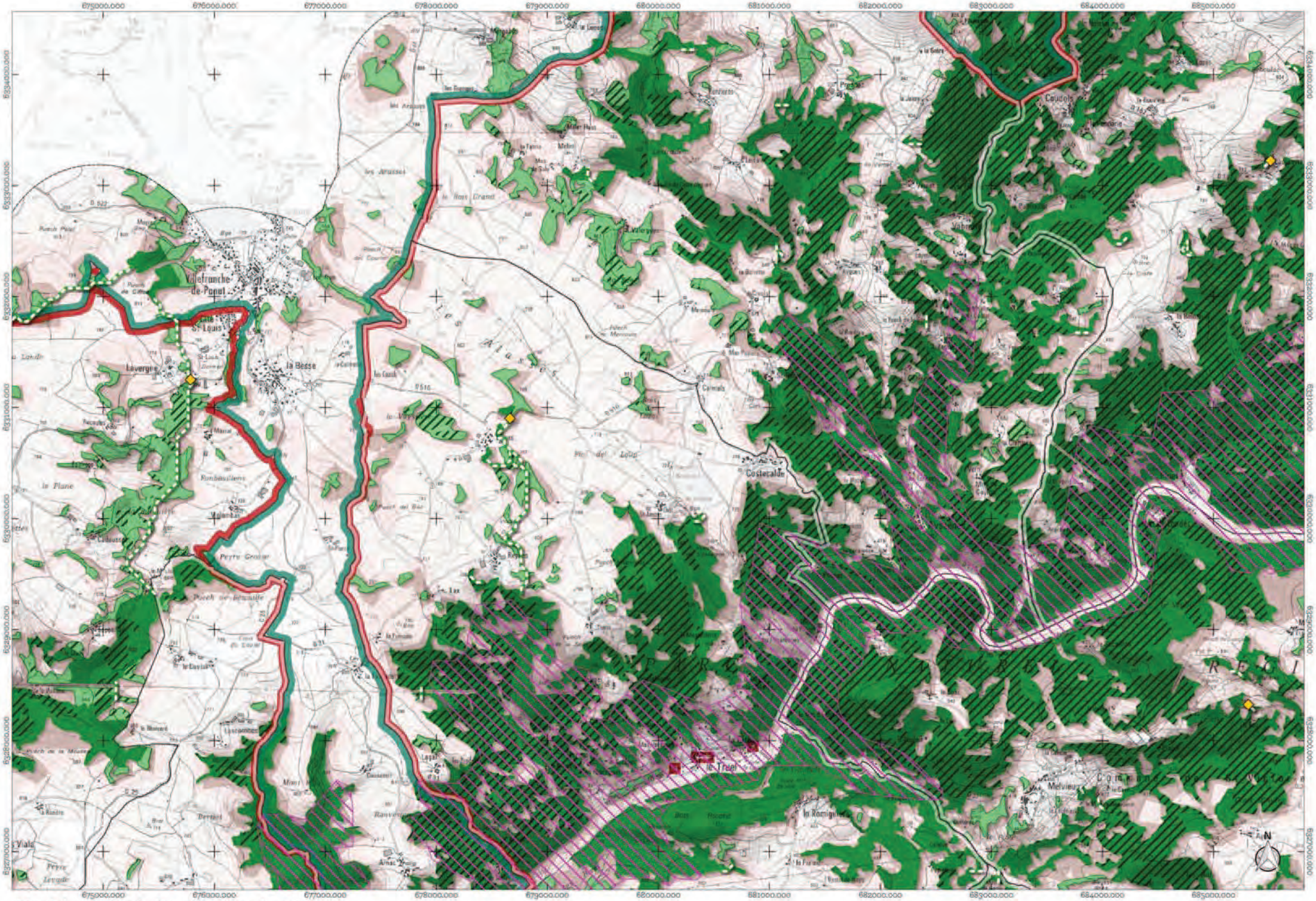

Atlas de la trame des forêts et des milieux forestiers
Planche G3



Atlas de la trame des forêts et des milieux forestiers
Planche G4

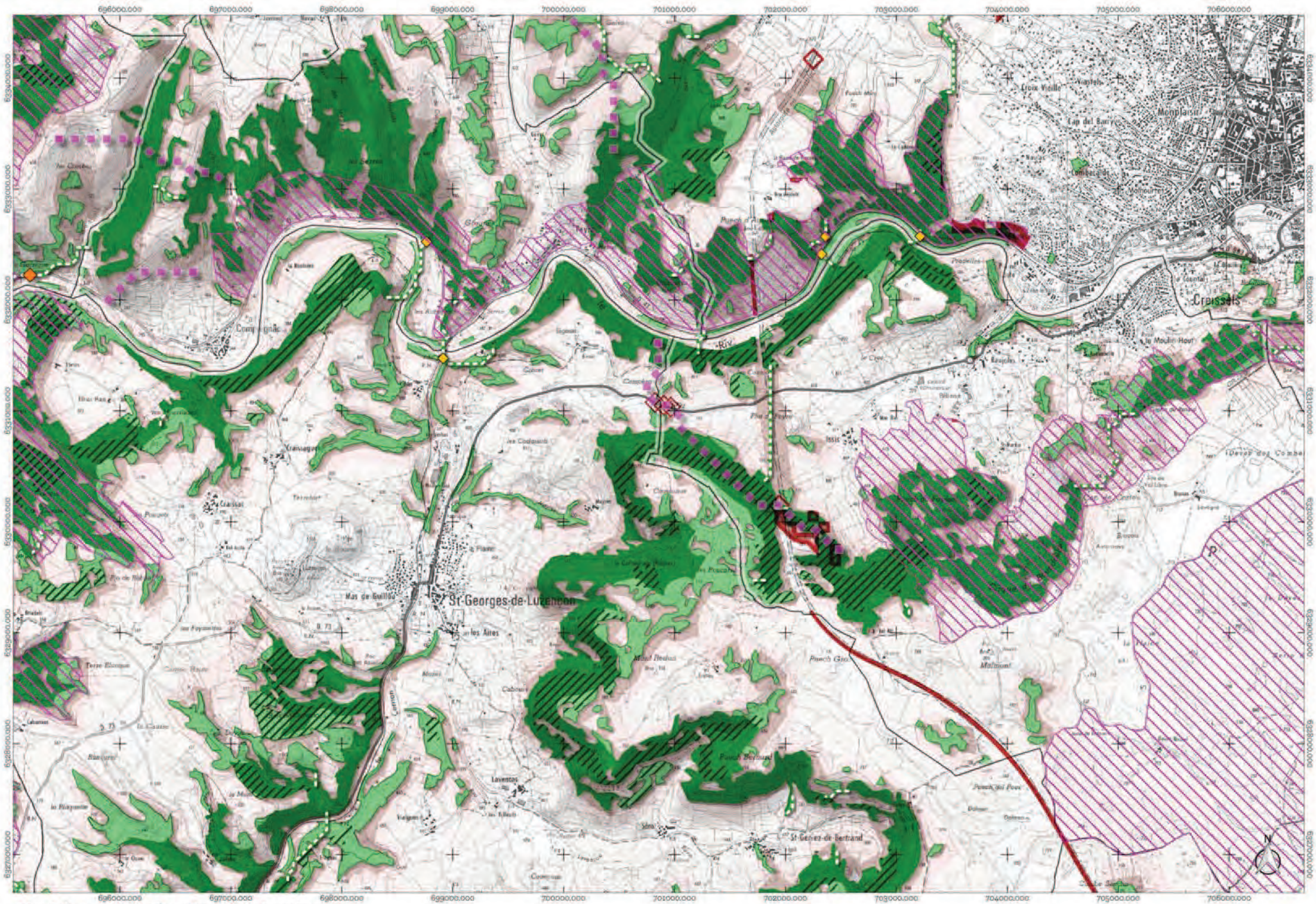

Atlas de la trame des forêts et des milieux forestiers
Planche G5

1 0 1 2 km

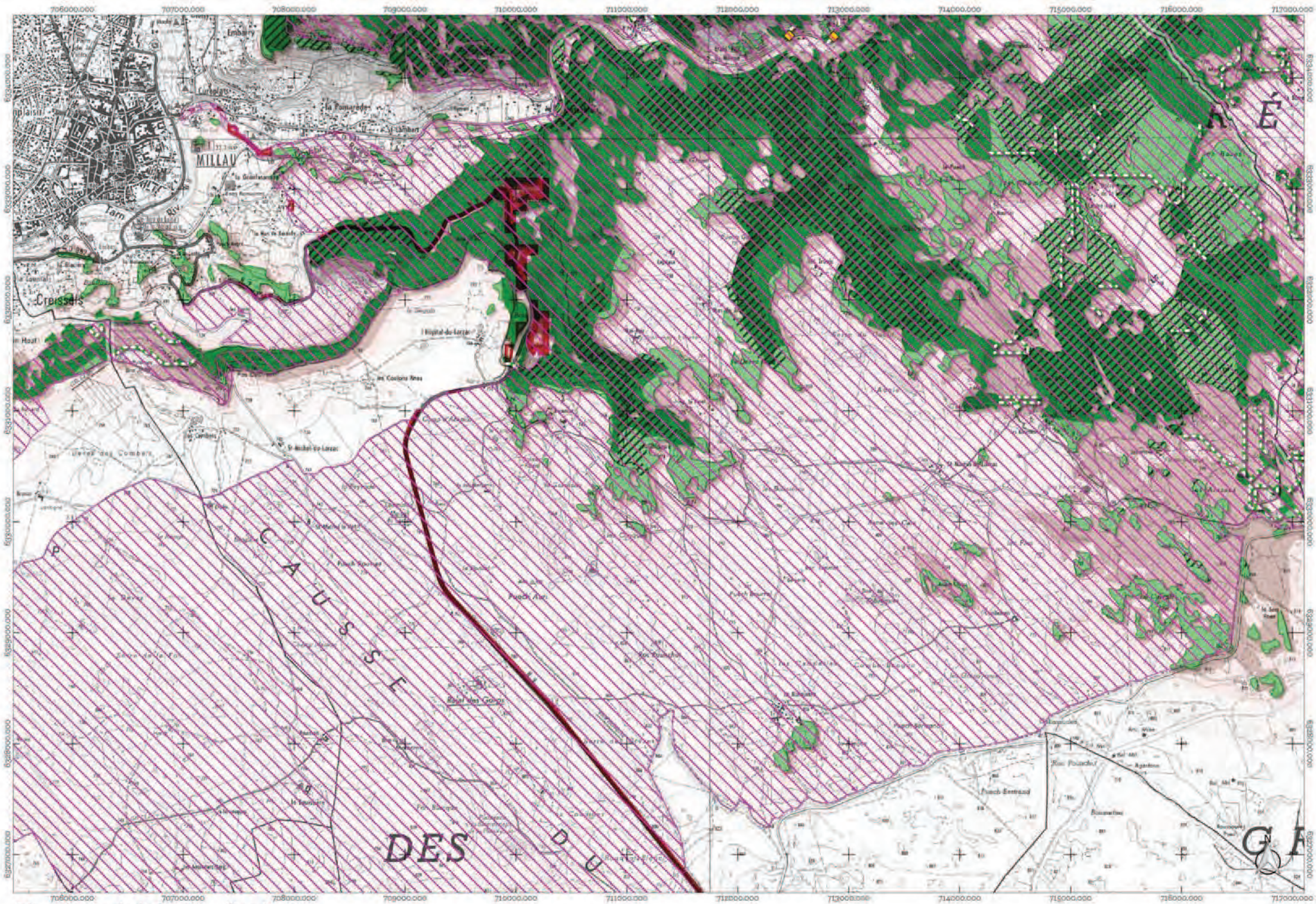
MILLAU
Creissels
Embury
Larn
Riv
CAUSSE
DES
DU
Puech Aun
Puech Bonnet
Puech Entrayd
Roc Fouchet
Roc Blanc
Fon Blanque
Roc Blanc
Puech Sourrat
Roc Blanc
Puech Sourrat
Roc Blanc
Puech Sourrat

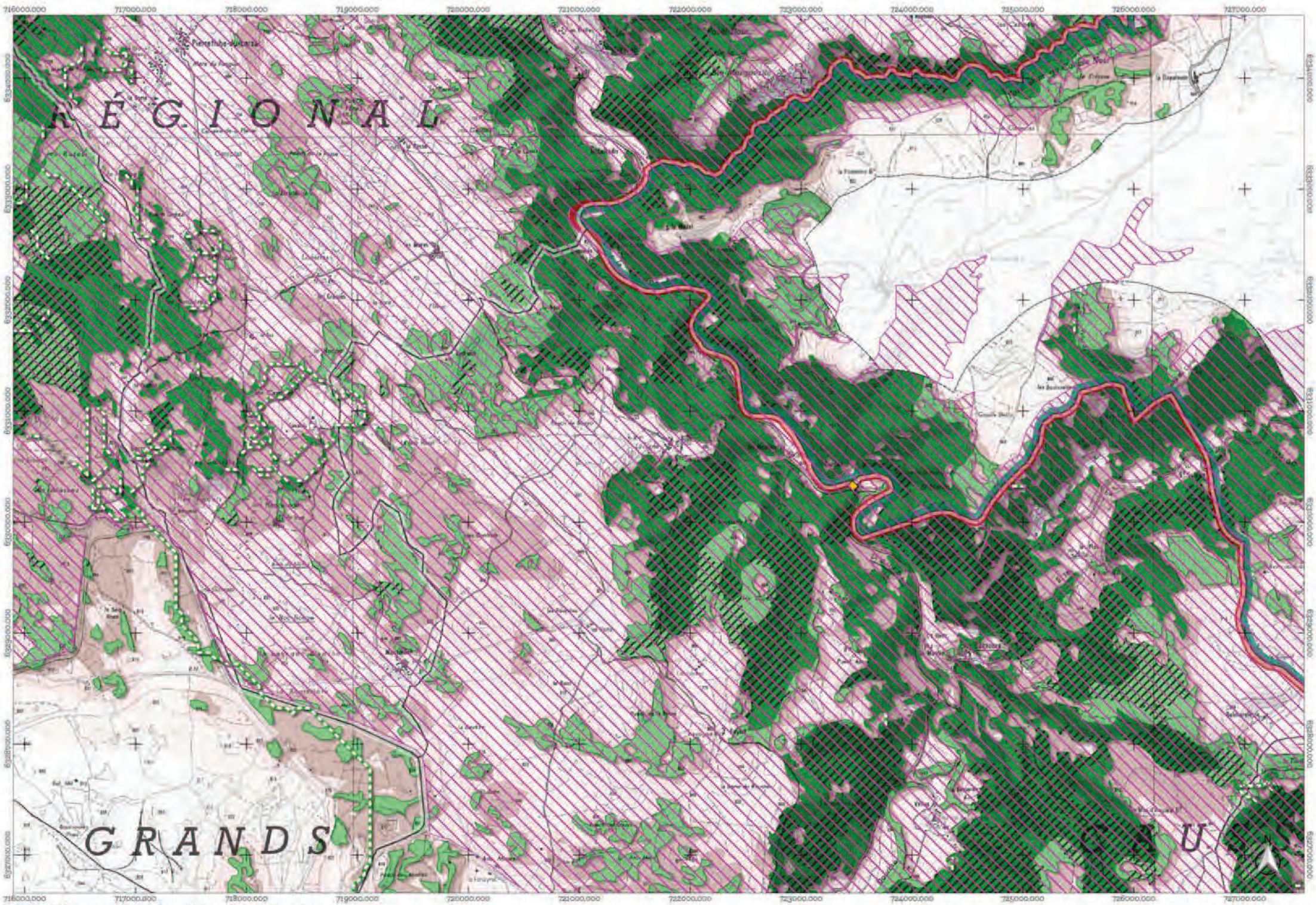

Atlas de la trame des forêts et des milieux forestiers
Planche G7

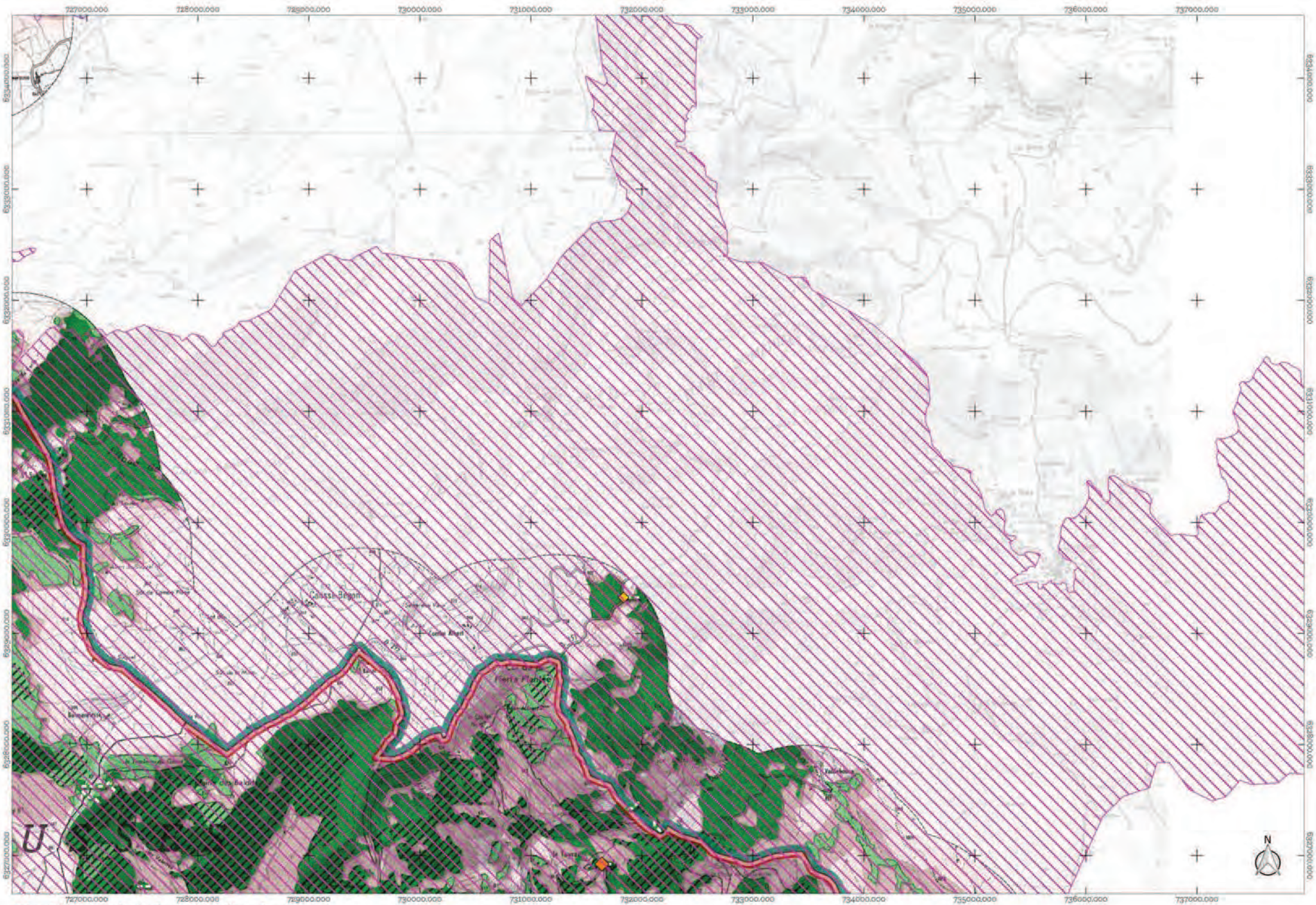

Atlas de la trame des forêts et des milieux forestiers
Planche G8

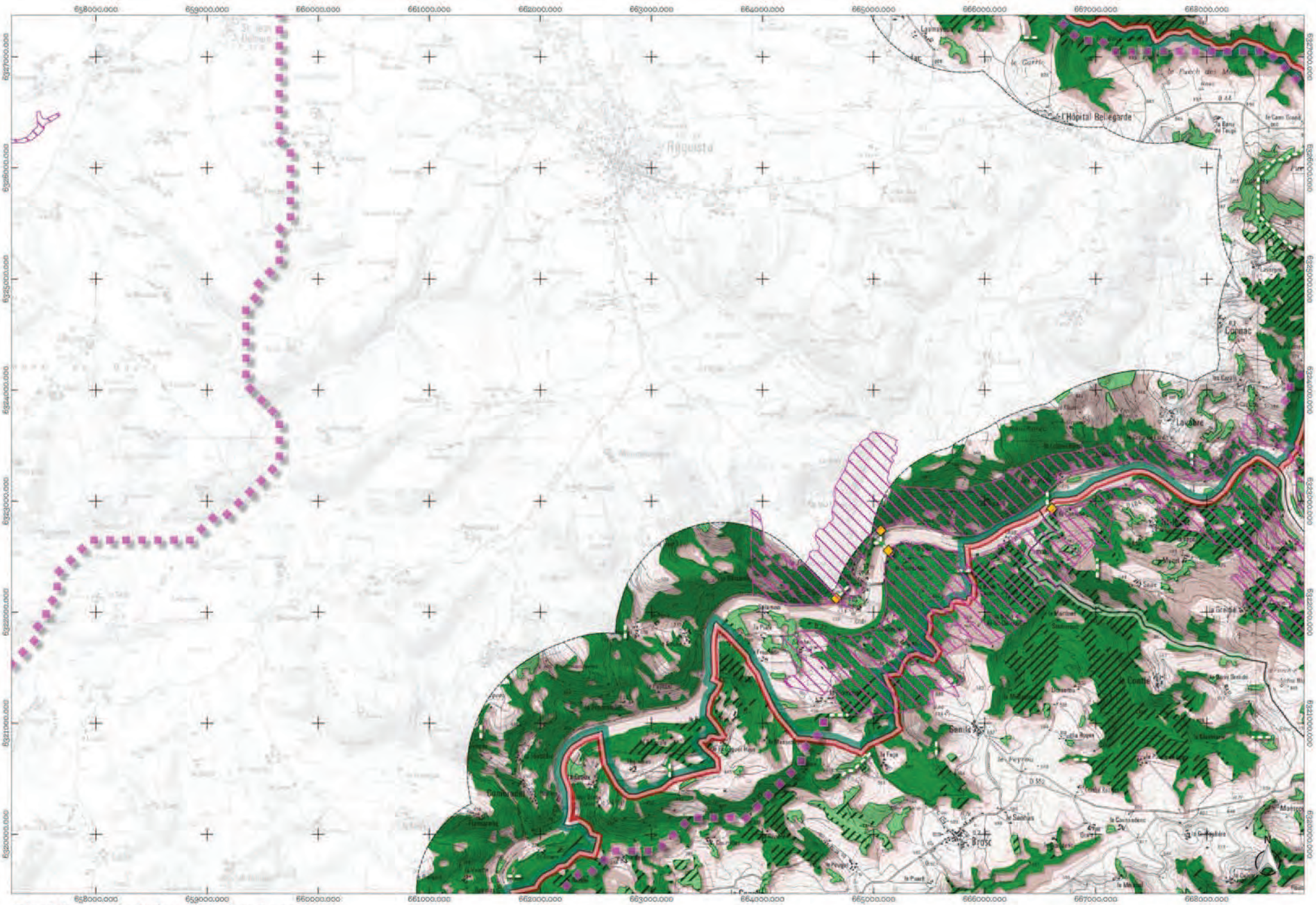
658000.000
659000.000
660000.000
661000.000
662000.000
663000.000
664000.000
665000.000
666000.000
667000.000
668000.000
6927000.000
6926000.000
6925000.000
6924000.000
6923000.000
6922000.000
6921000.000
6920000.000
Agoustat
l'Hôpital Bellegarde
Connac
Lavabre
Genils
Brosc
Commandat
le Coustadenc
le Santas
le Coutte
la Grande Soue
le Marthet
le Peyrou
le Puech
le Pouget
le Mélou
le Camp Grand
le Puech des Moines
le Garric
le Banc de Taupe
le Cros
le Marthet
le Bosc Bendel
le Bosc
la Cavalerie
le Cambon
le Cayrol
le Pradal
le Pradel
le Pouget
le Puech
le Mélou
le Coutte
le Peyrou
le Santas
le Coustadenc

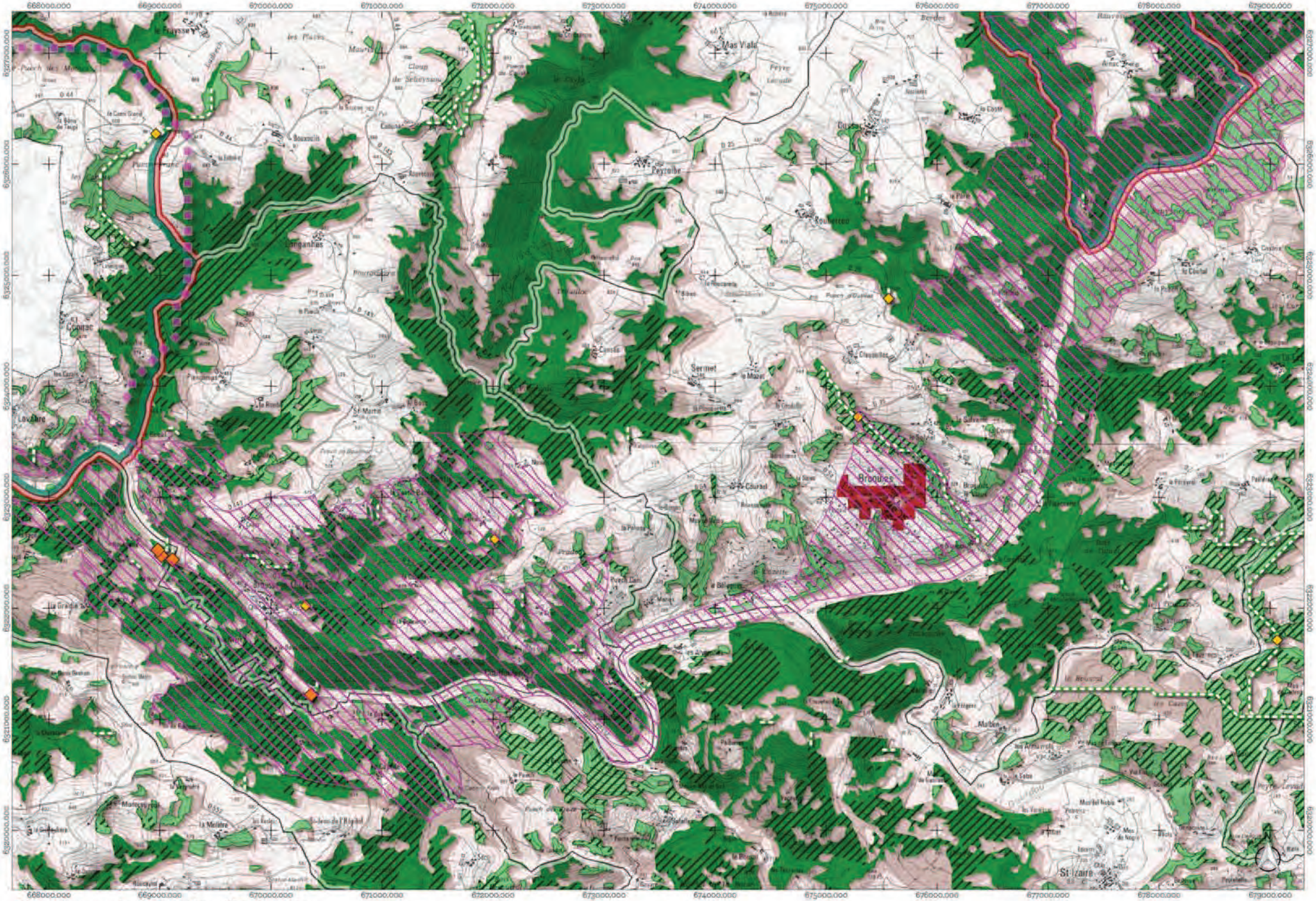

Atlas de la trame des forêts et des milieux forestiers
Planche H2



Atlas de la trame des forêts et des milieux forestiers
Planche H3

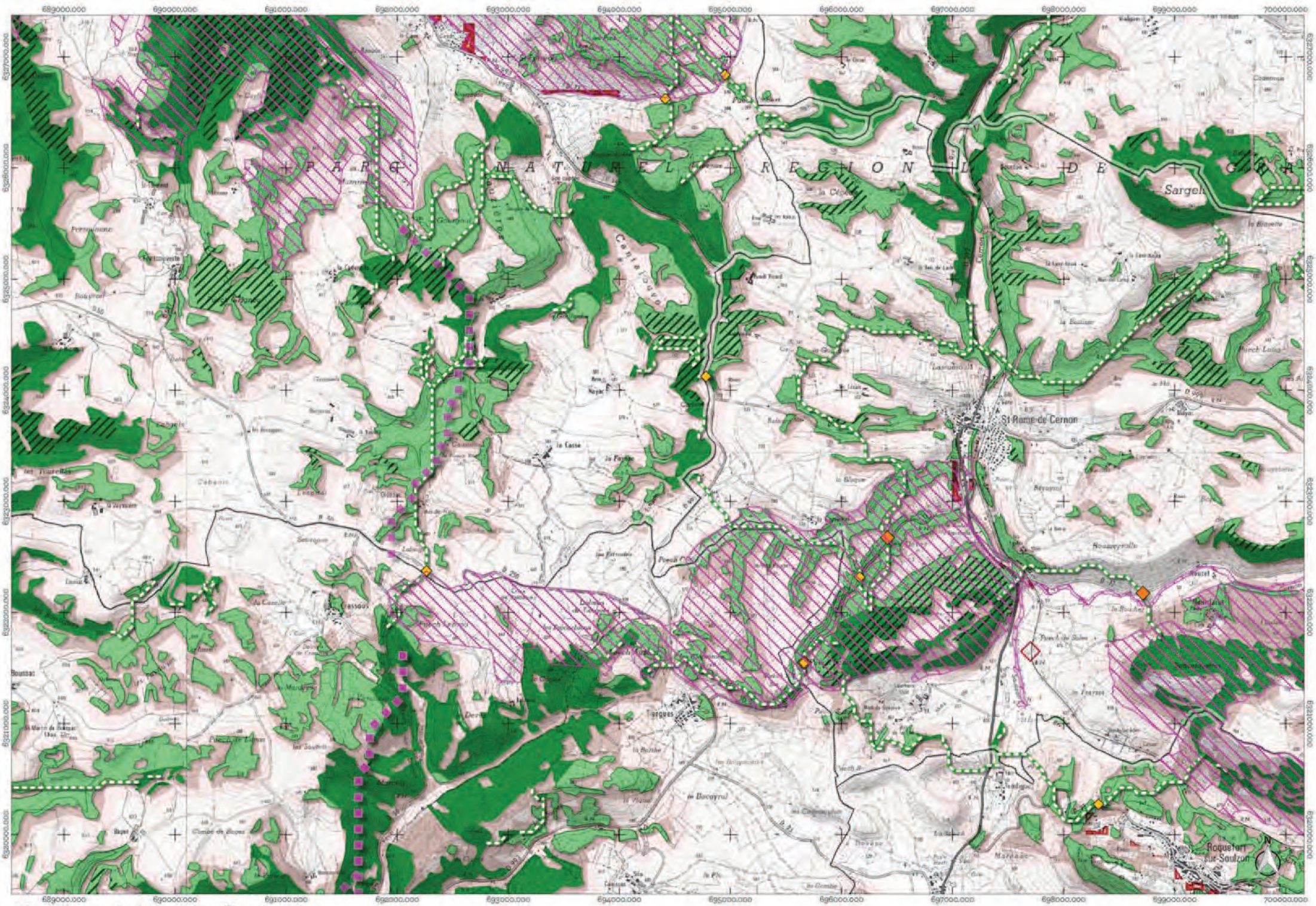

Atlas de la trame des forêts et des milieux forestiers
Planche H4

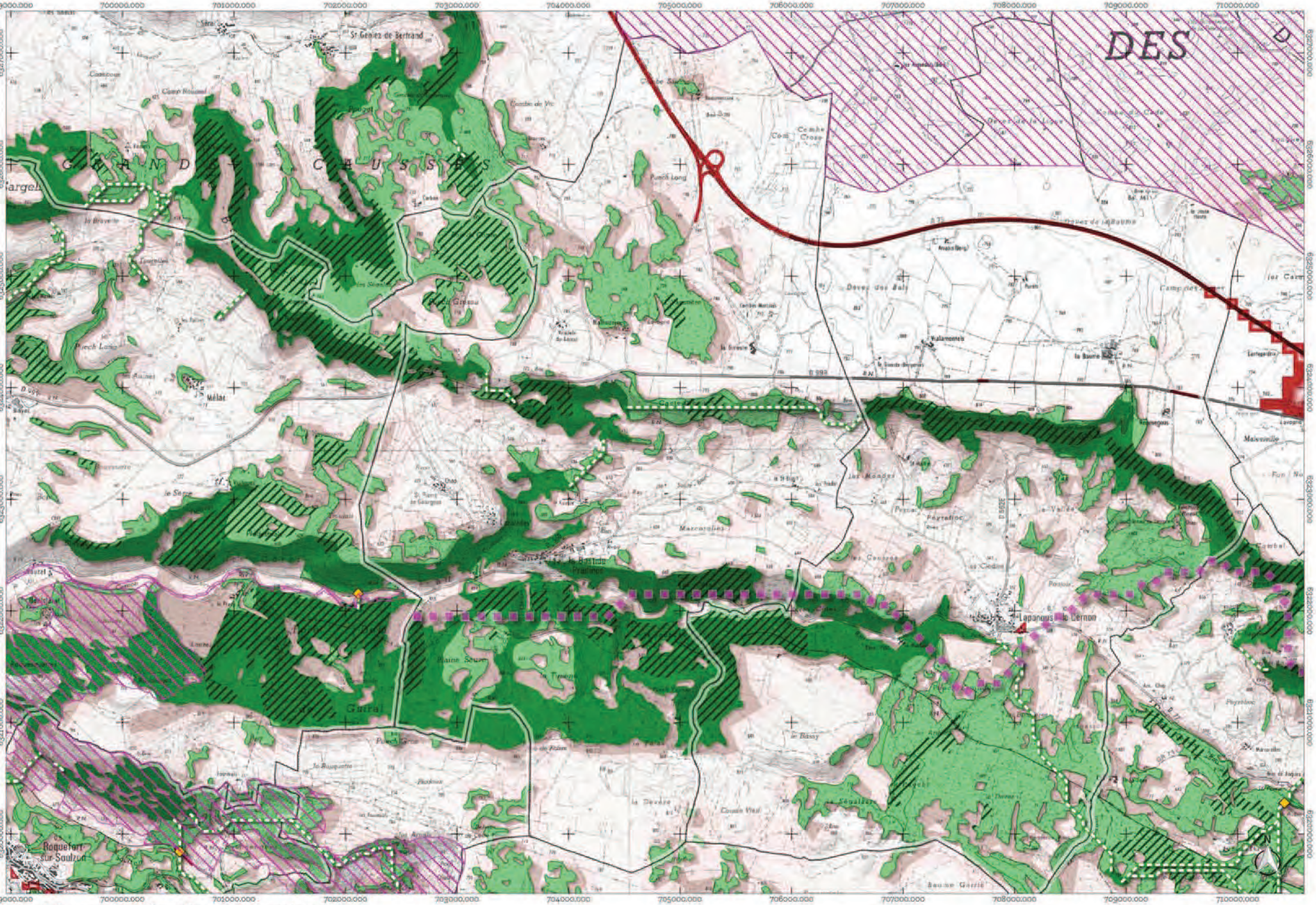

Atlas de la trame des forêts et des milieux forestiers
Planche H5

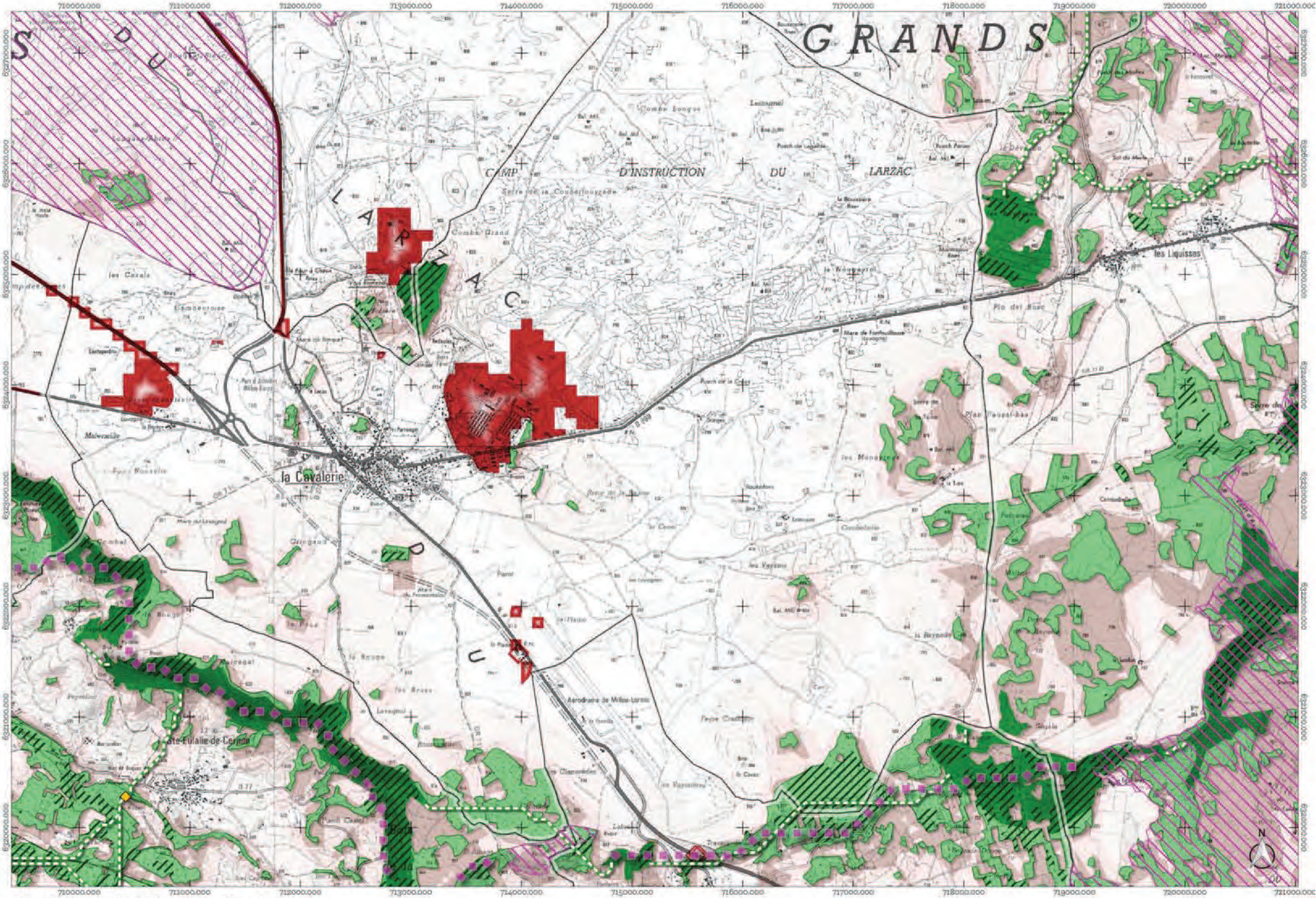

Atlas de la trame des forêts et des milieux forestiers
Planche H6

1 0 1 2 km

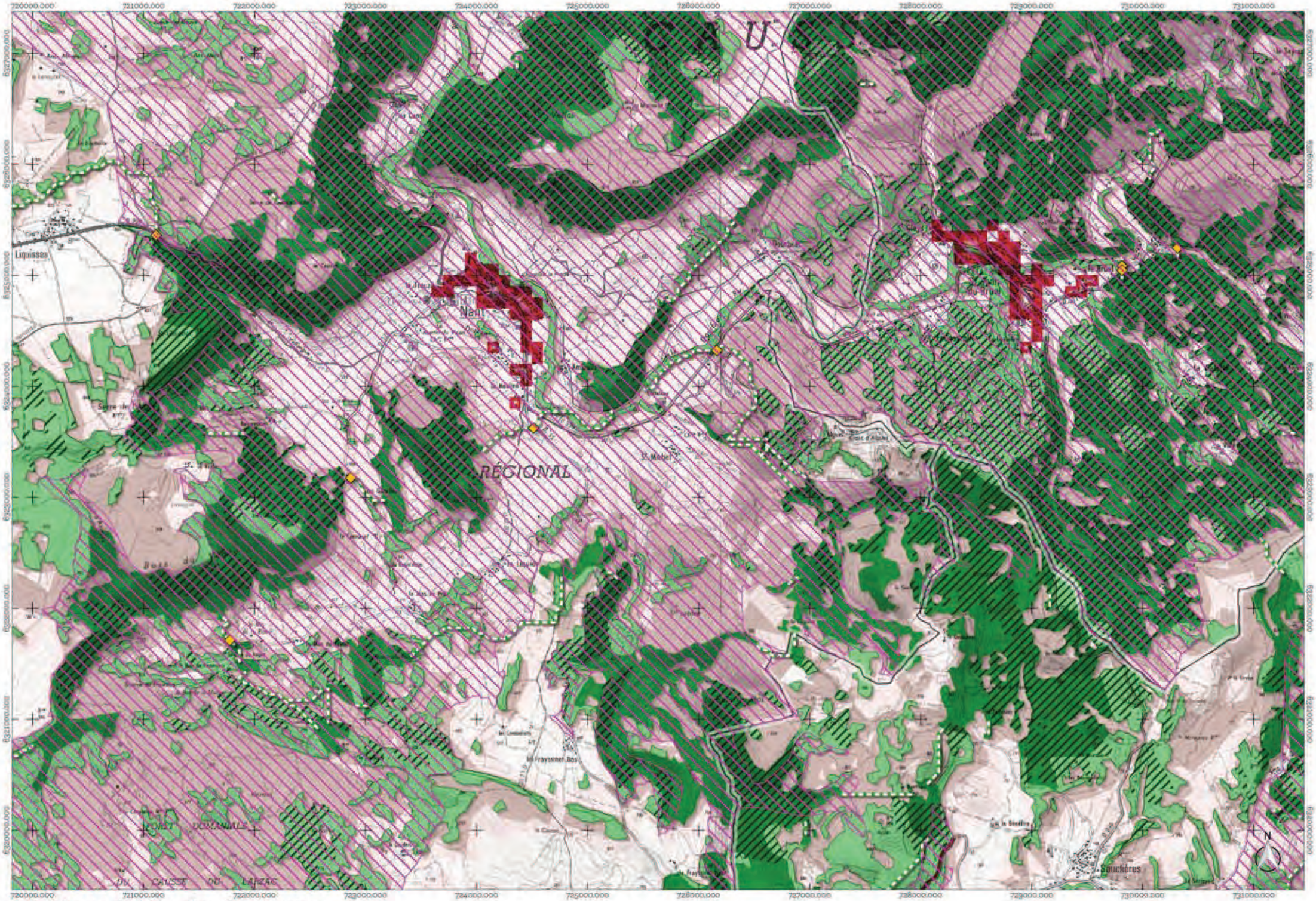

Atlas de la trame des forêts et des milieux forestiers
Planche H7

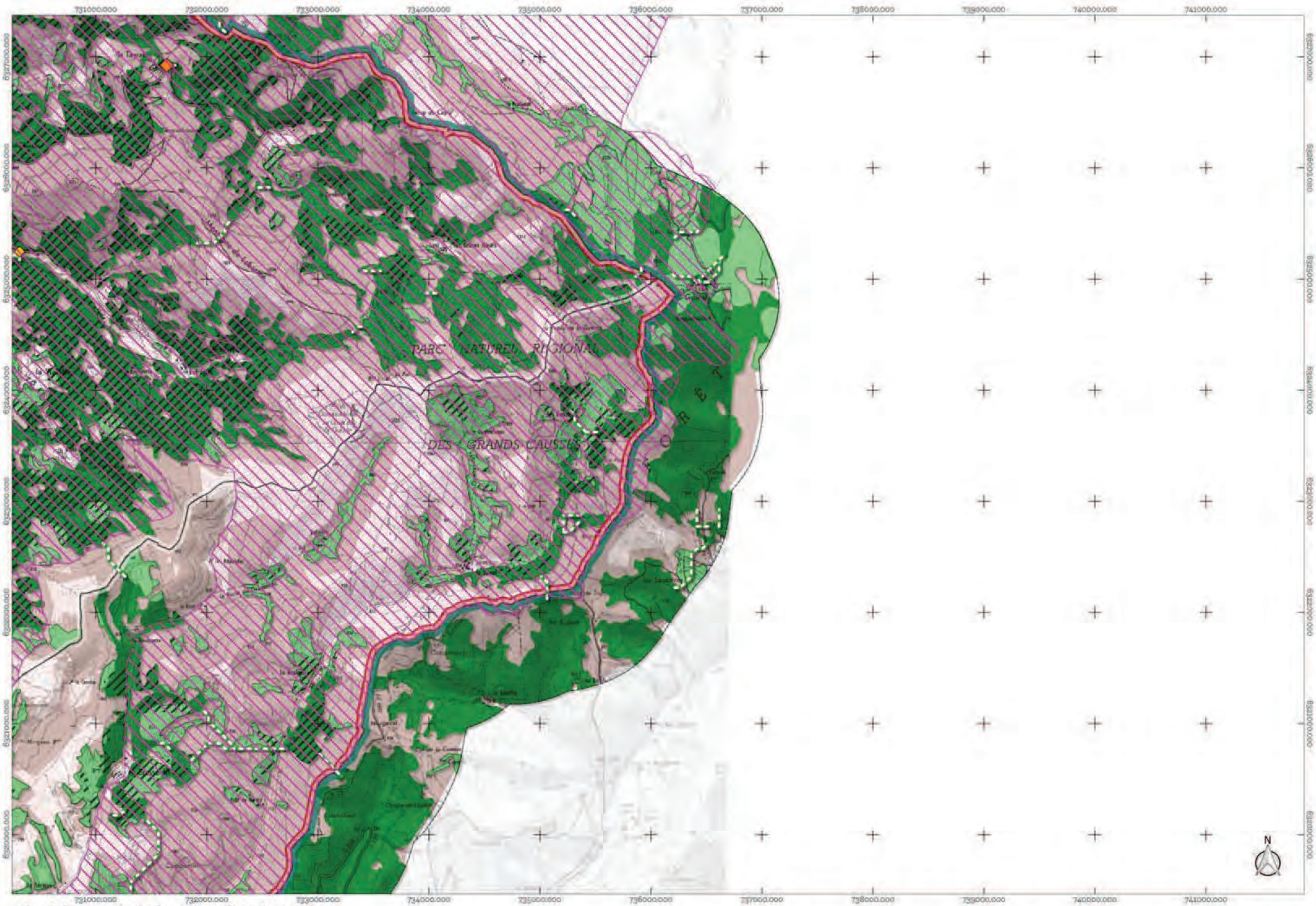

Atlas de la trame des forêts et des milieux forestiers
Planche H8

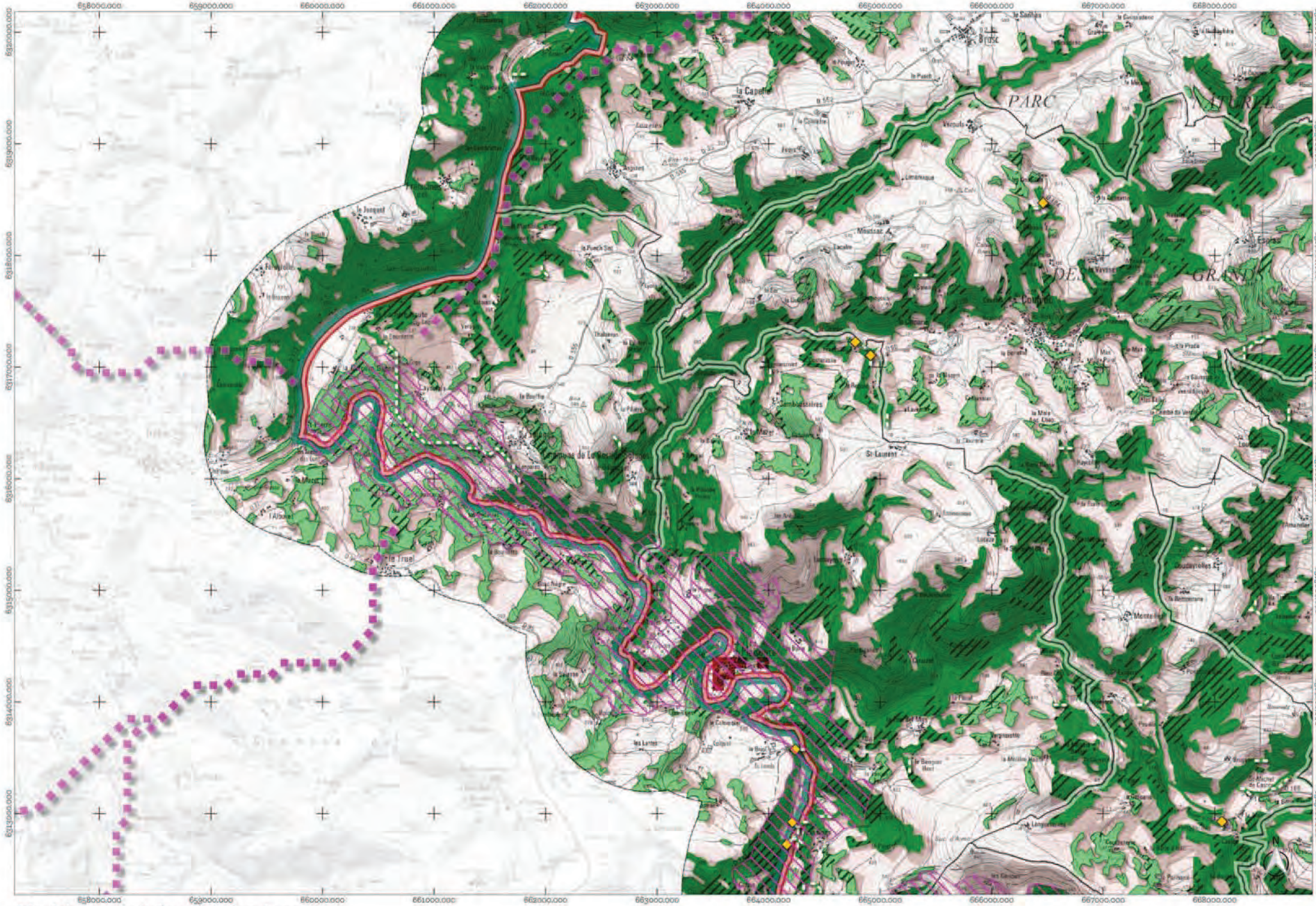

Atlas de la trame des forêts et des milieux forestiers
Planche I1



Atlas de la trame des forêts et des milieux forestiers
Planche I2

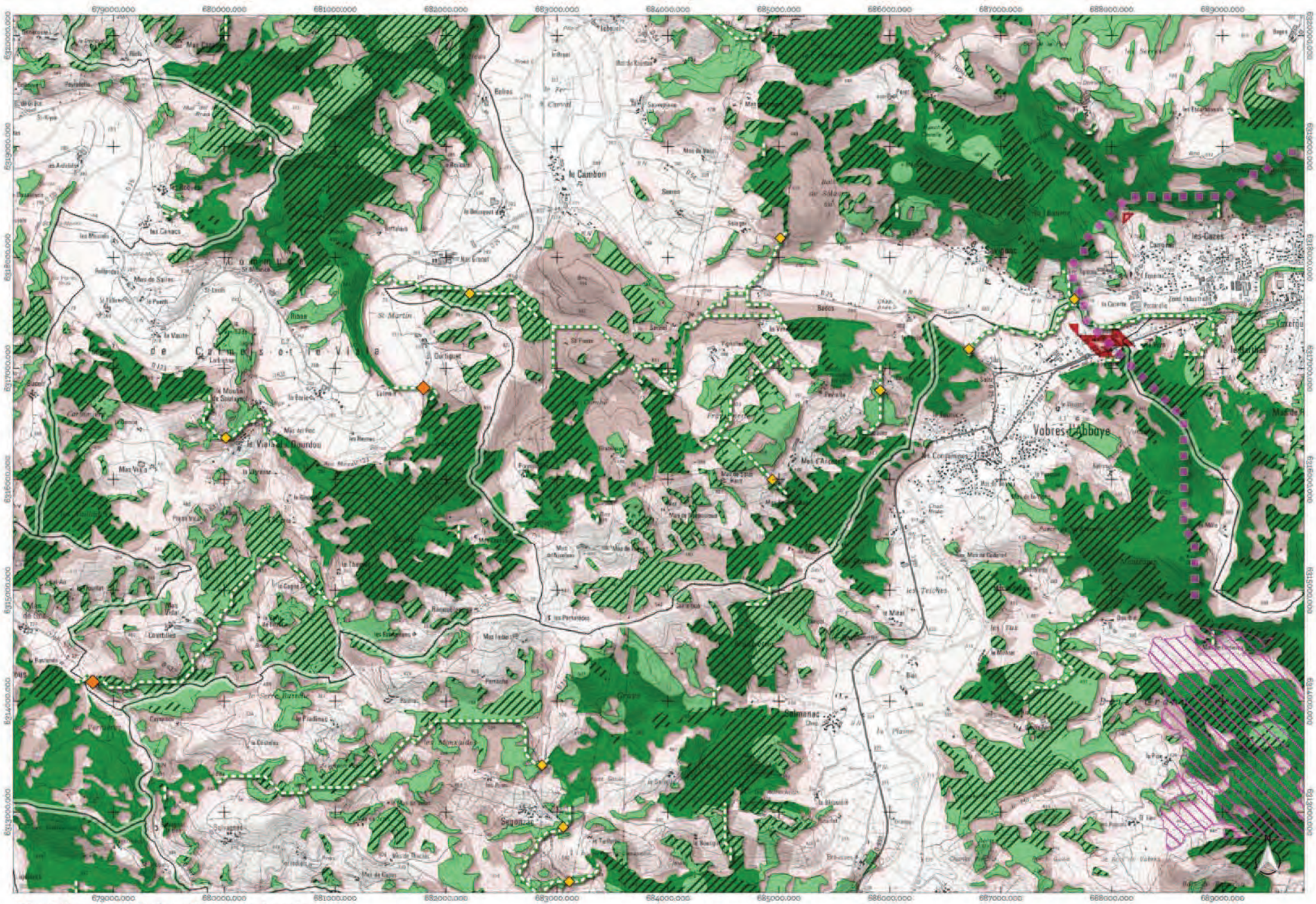
679000.000
680000.000
681000.000
682000.000
683000.000
684000.000
685000.000
686000.000
687000.000
688000.000
689000.000
6320000.000
6319000.000
6318000.000
6317000.000
6316000.000
6315000.000
6314000.000
6313000.000
6312000.000
Vobres-l'Abbaye
le Cambon
Salmanac
Ségonzac
les Cazes
le Viala-du-Tarn
Mas de Valat
Mas d'Azémar
les Teuches
les Fus
les Perrières
Mas de Sailes
Mas Vieux
Mas Neuf
Mas de Roc
Mas Vieil
Mas Vieu
Mas Vieille
Mas Vieilh
Mas Vieilhes
Mas Vieilhe
Mas Vieilhes
Mas Vieilhes
Mas Vieilhes

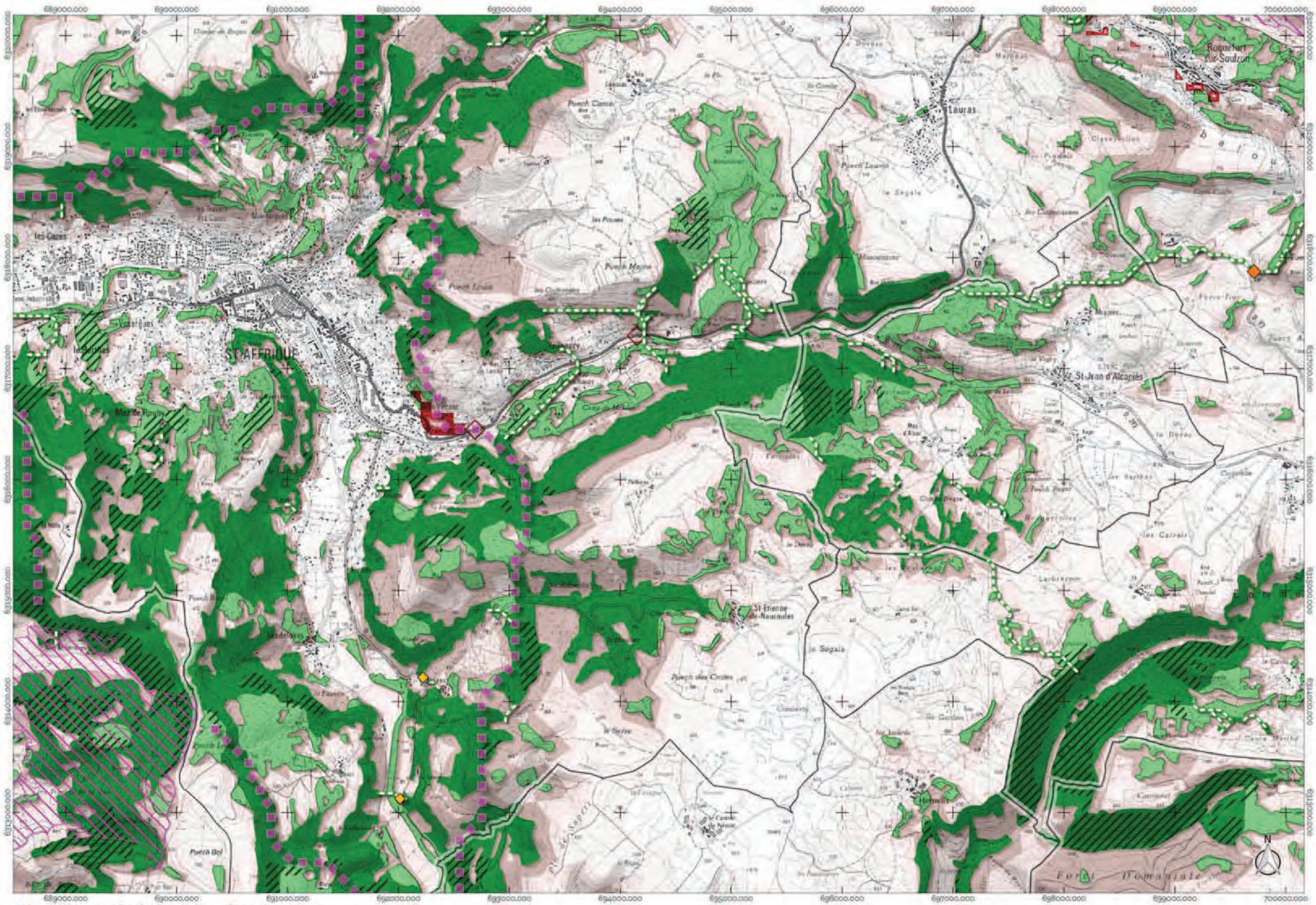

Atlas de la trame des forêts et des milieux forestiers
Planche I4

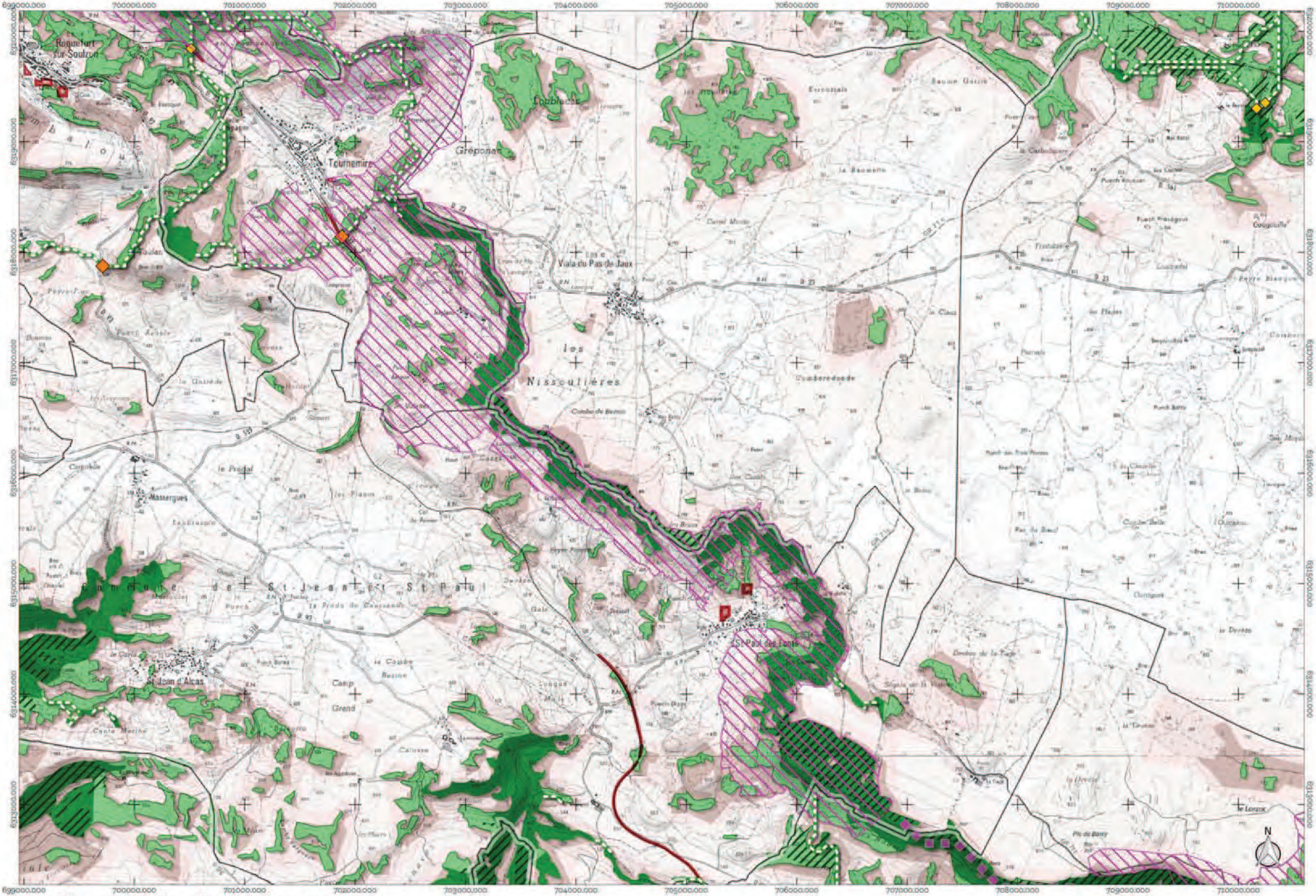

Atlas de la trame des forêts et des milieux forestiers
Planche I5

1 0 1 2 km

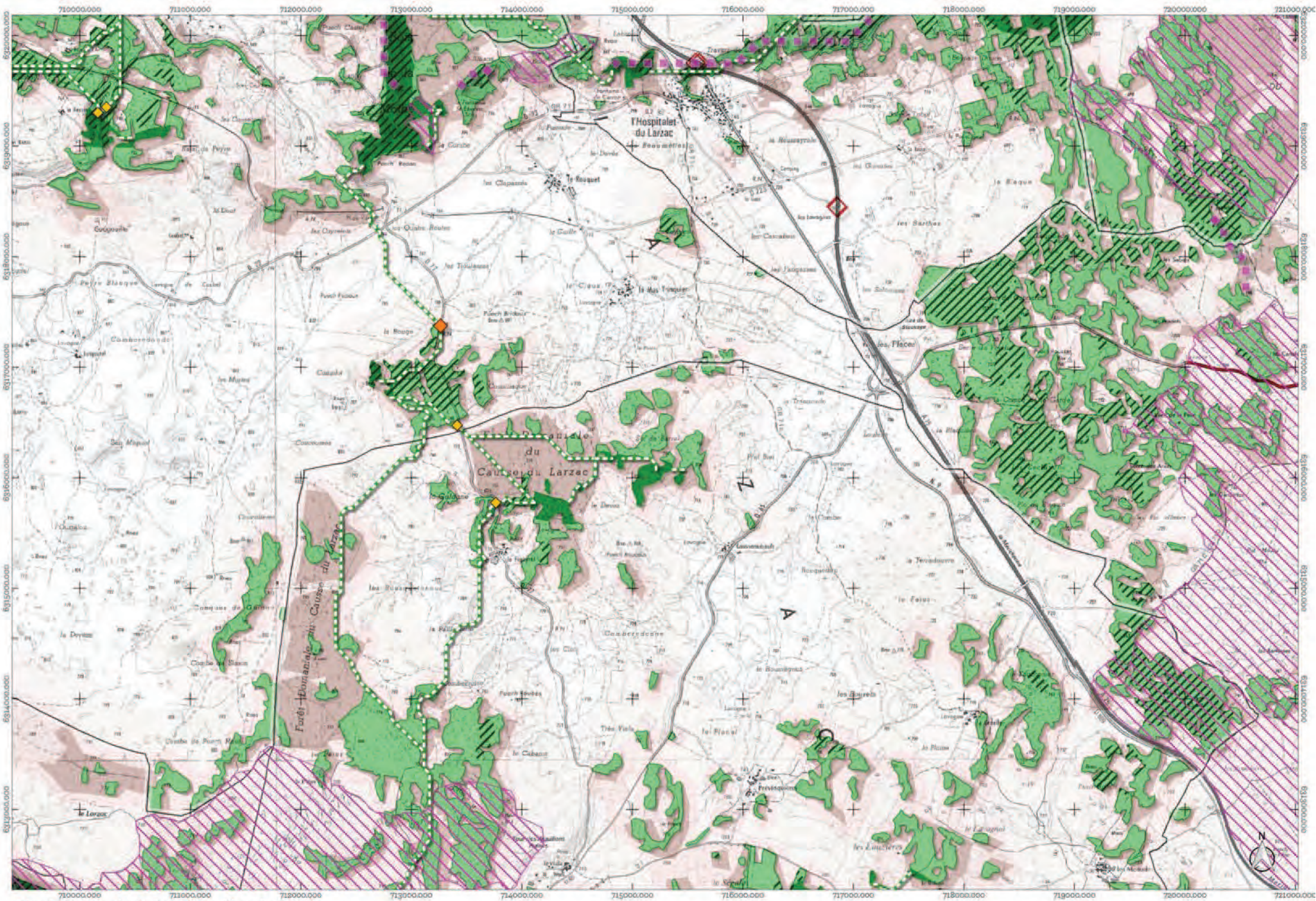

Atlas de la trame des forêts et des milieux forestiers
Planche I6

1 0 1 2 km

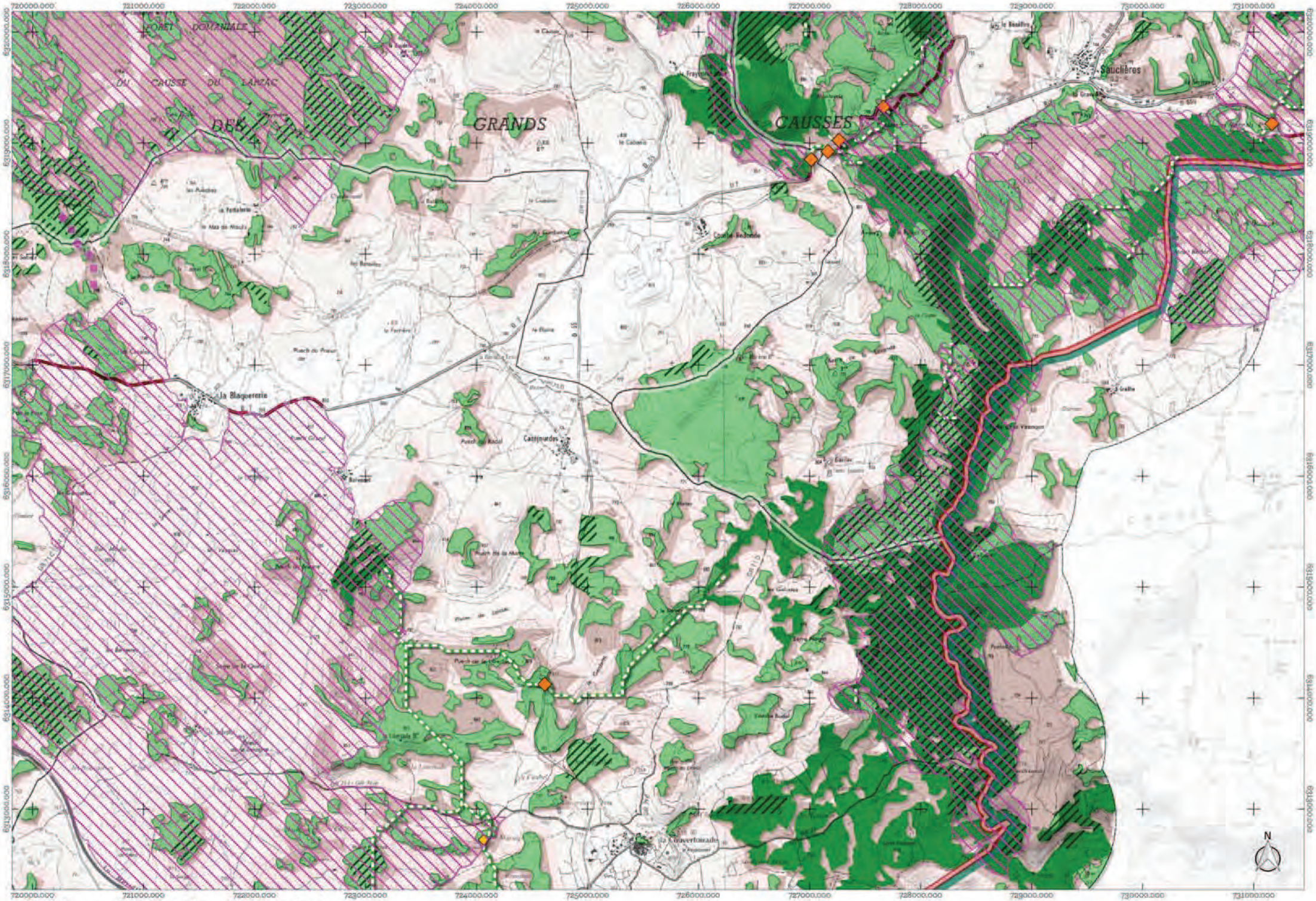

Atlas de la trame des forêts et des milieux forestiers
Planche I7

1 0 1 2 km

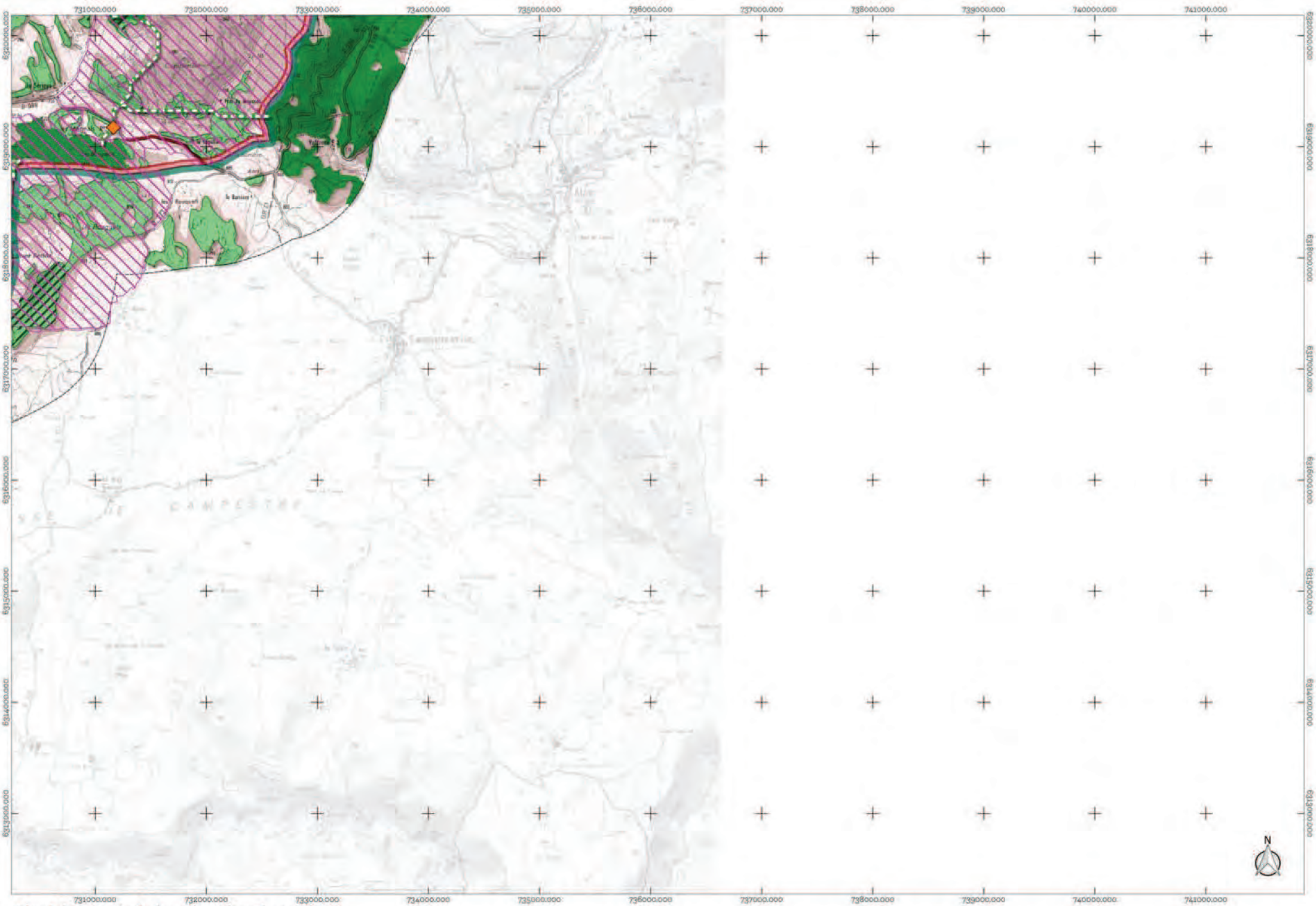

Atlas de la trame des forêts et des milieux forestiers
Planche I8



Atlas de la trame des forêts et des milieux forestiers
Planche J1



Atlas de la trame des forêts et des milieux forestiers
Planche J2

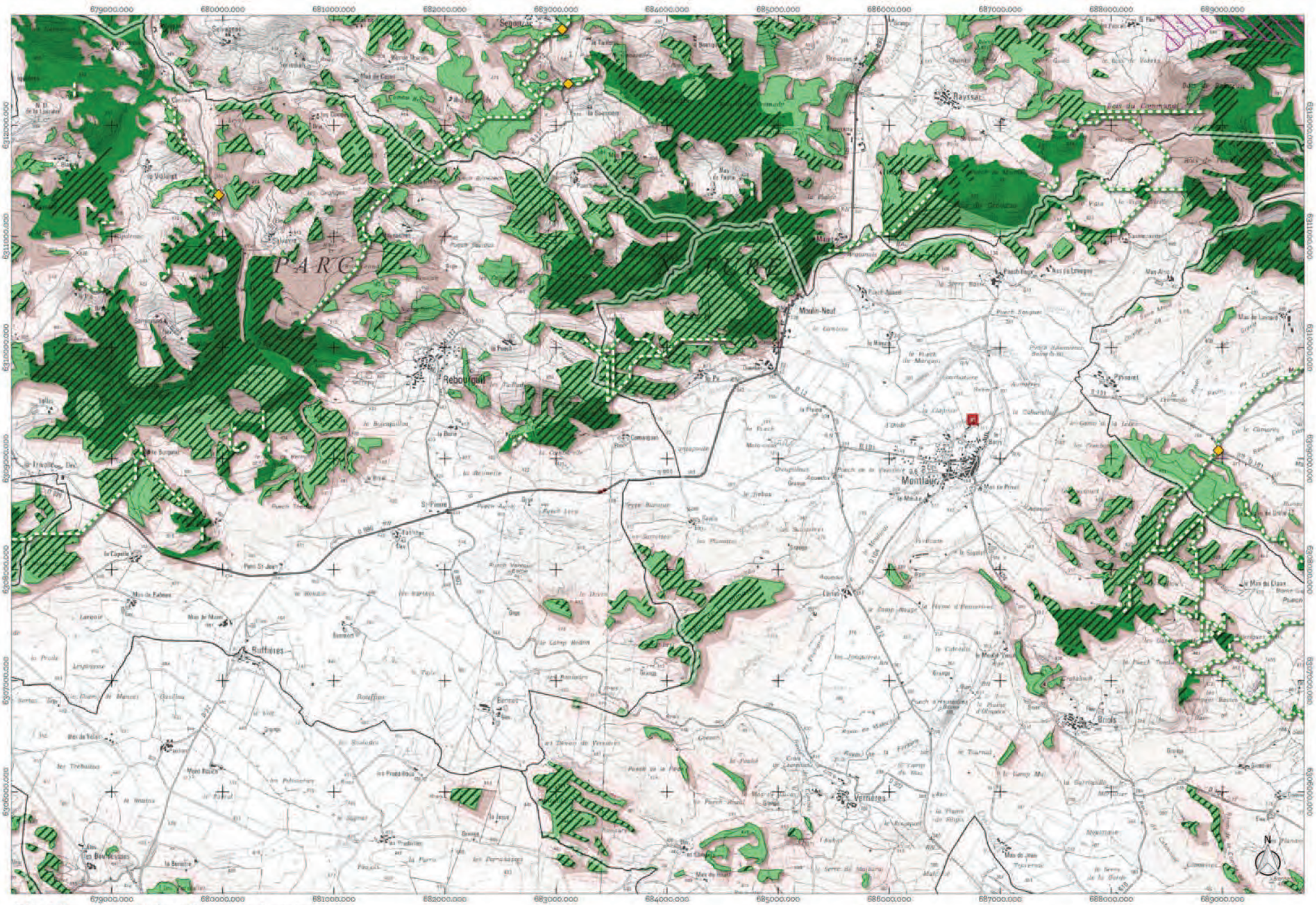

Atlas de la trame des forêts et des milieux forestiers
Planche J3

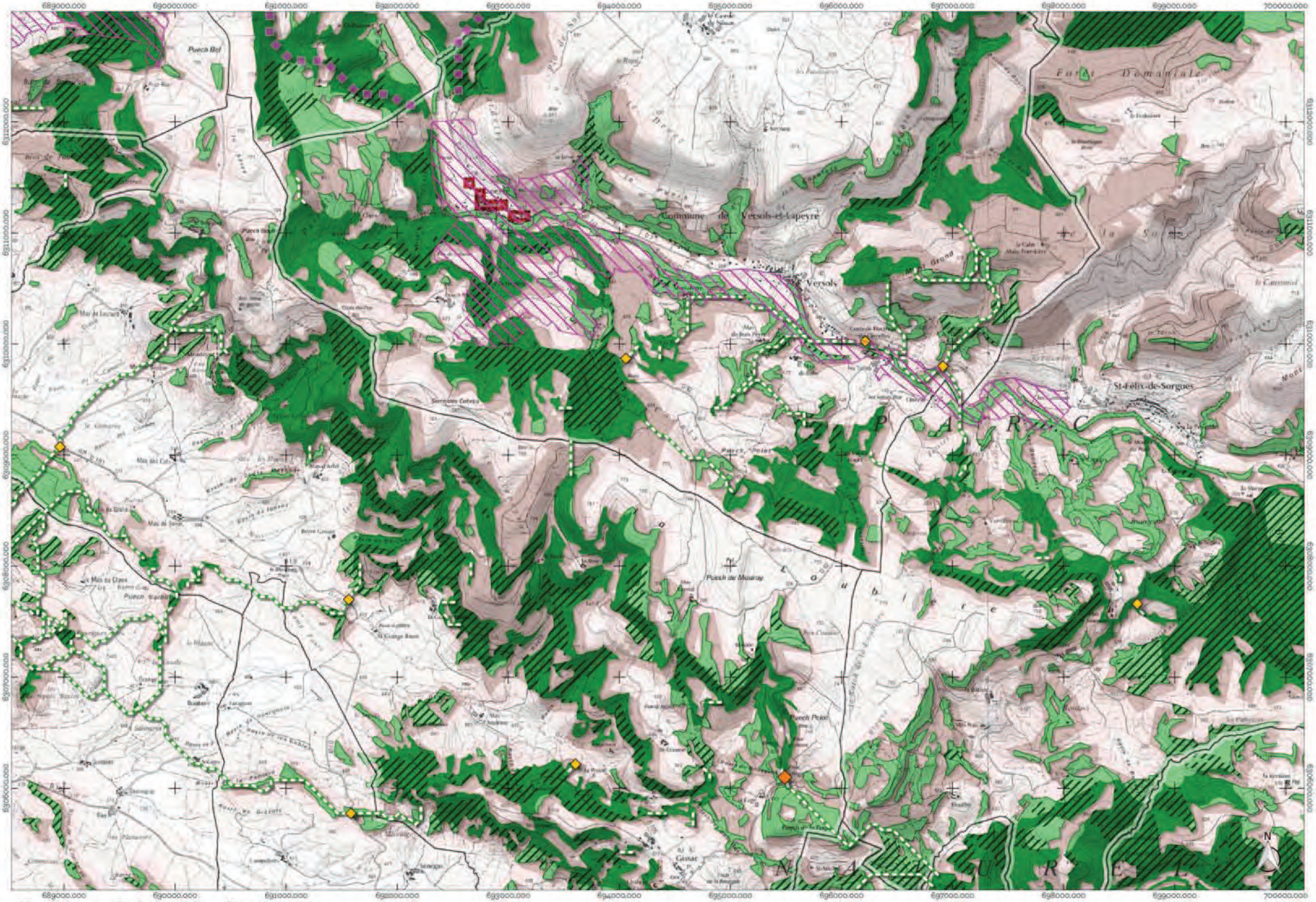

Atlas de la trame des forêts et des milieux forestiers
Planche J4

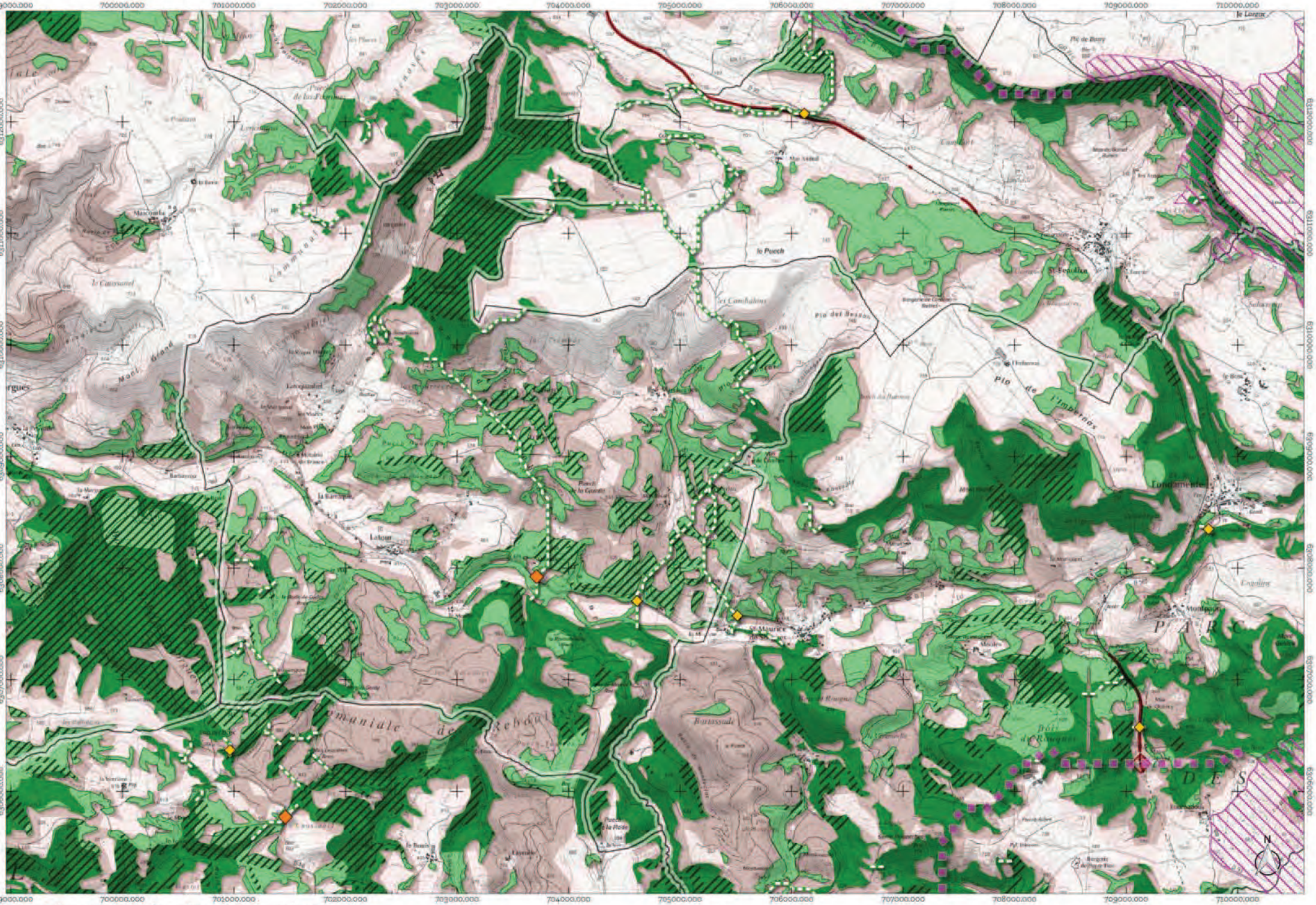

Atlas de la trame des forêts et des milieux forestiers
Planche J5

1 0 1 2 km



Atlas de la trame des forêts et des milieux forestiers
Planche J6

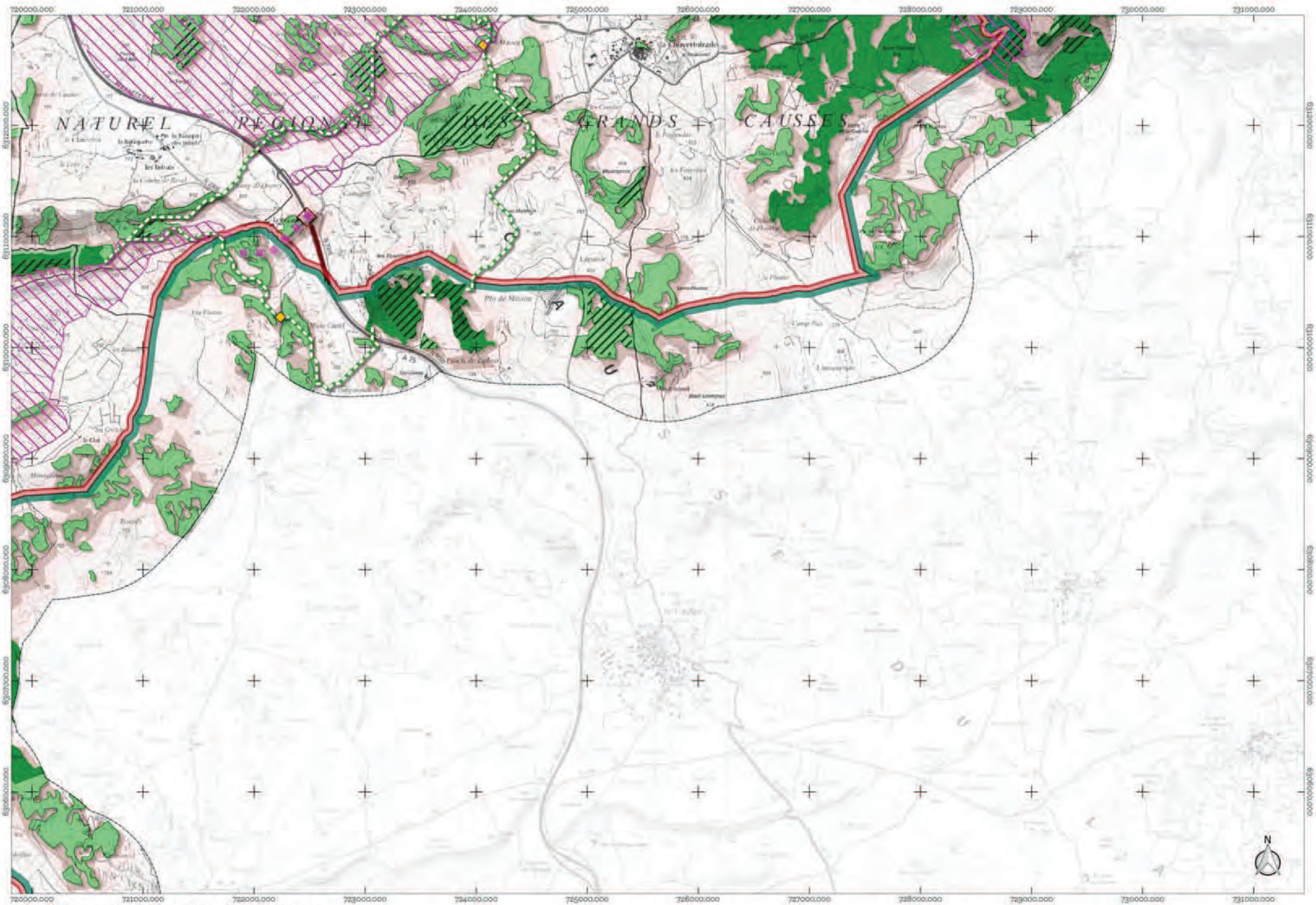

Atlas de la trame des forêts et des milieux forestiers
Planche J7

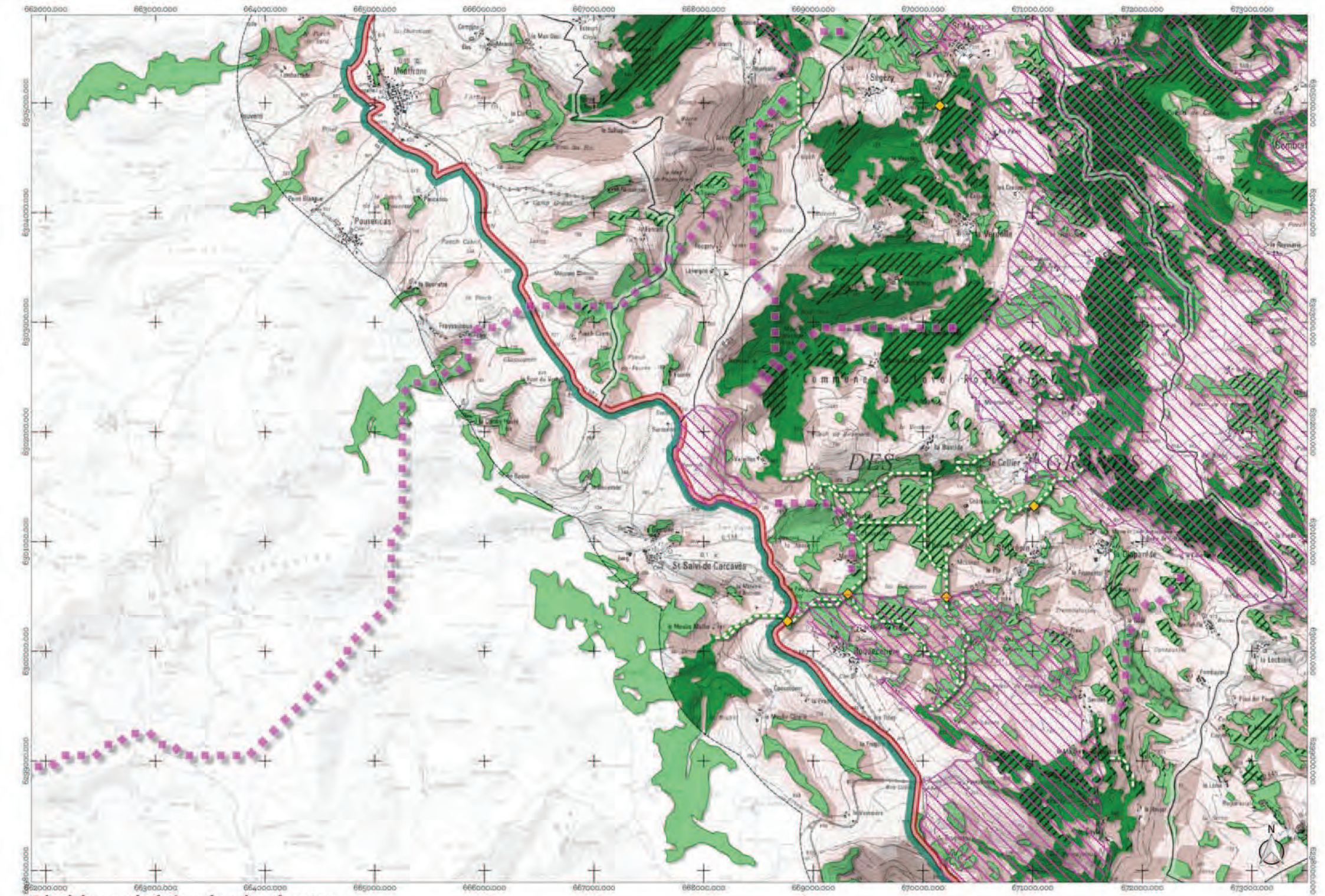

Atlas de la trame des forêts et des milieux forestiers
Planche K2

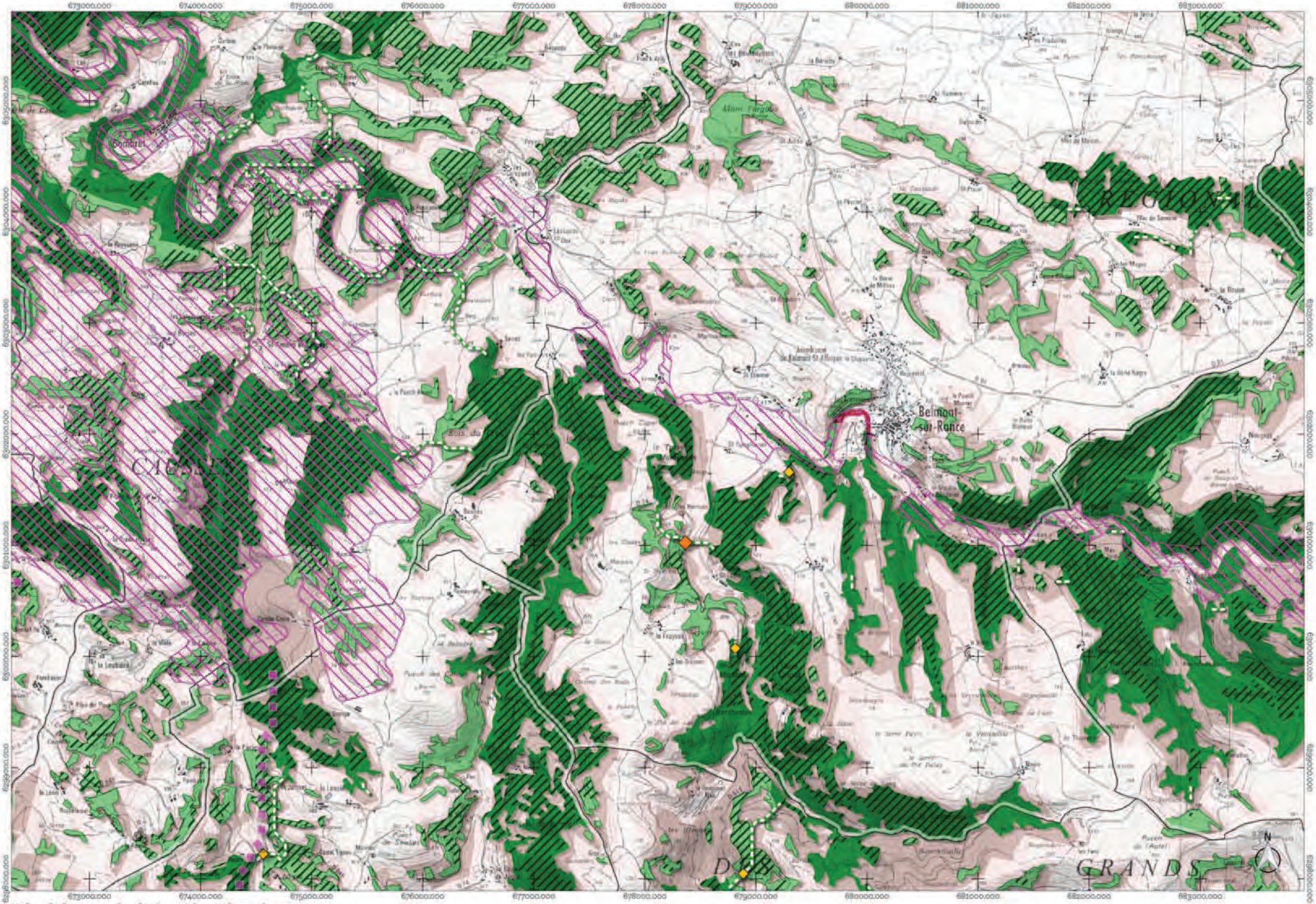

Atlas de la trame des forêts et des milieux forestiers
Planche K3

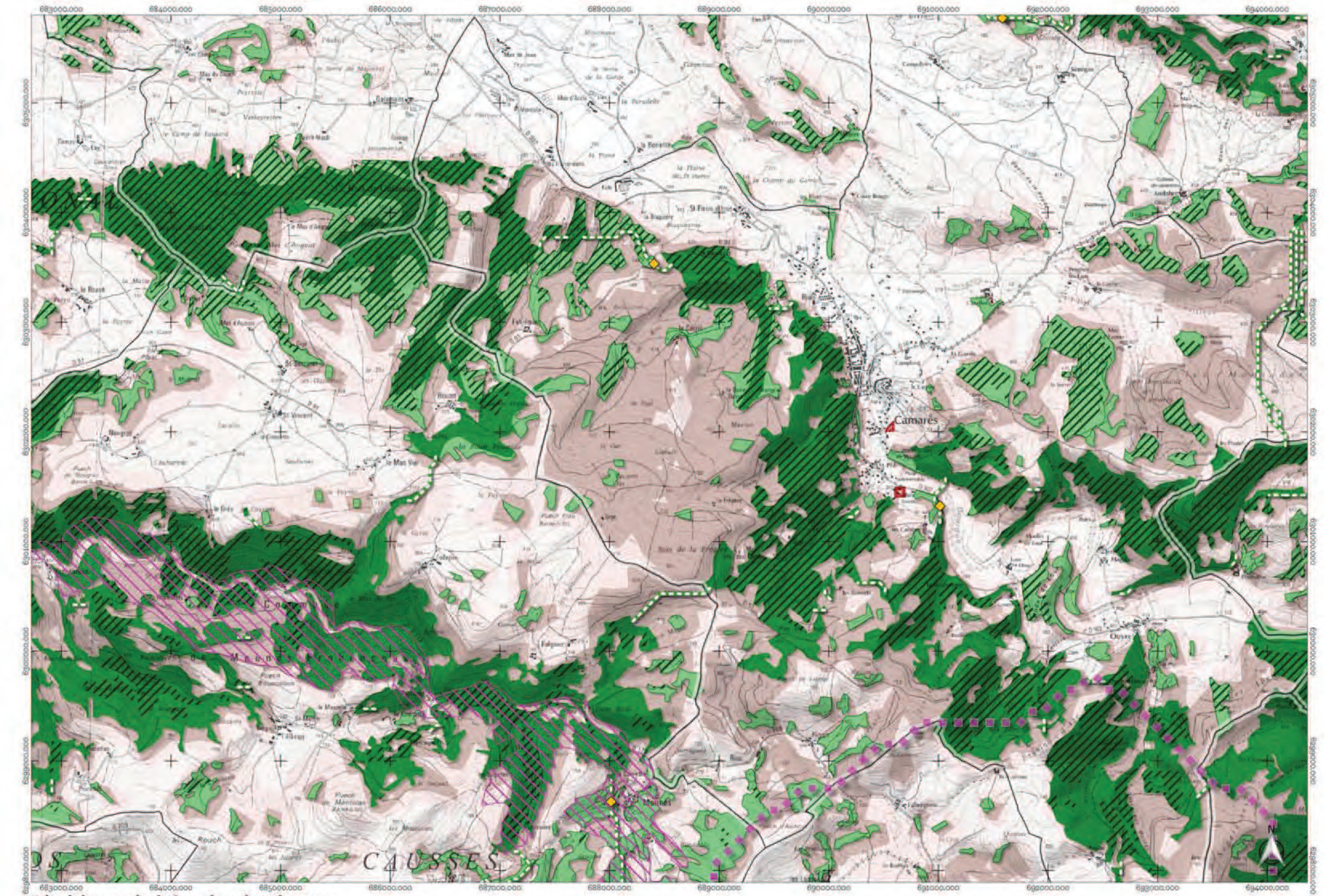

Atlas de la trame des forêts et des milieux forestiers
Planche K4

1 0 1 2 km



Atlas de la trame des forêts et des milieux forestiers
Planche K5



Atlas de la trame des forêts et des milieux forestiers
Planche K6

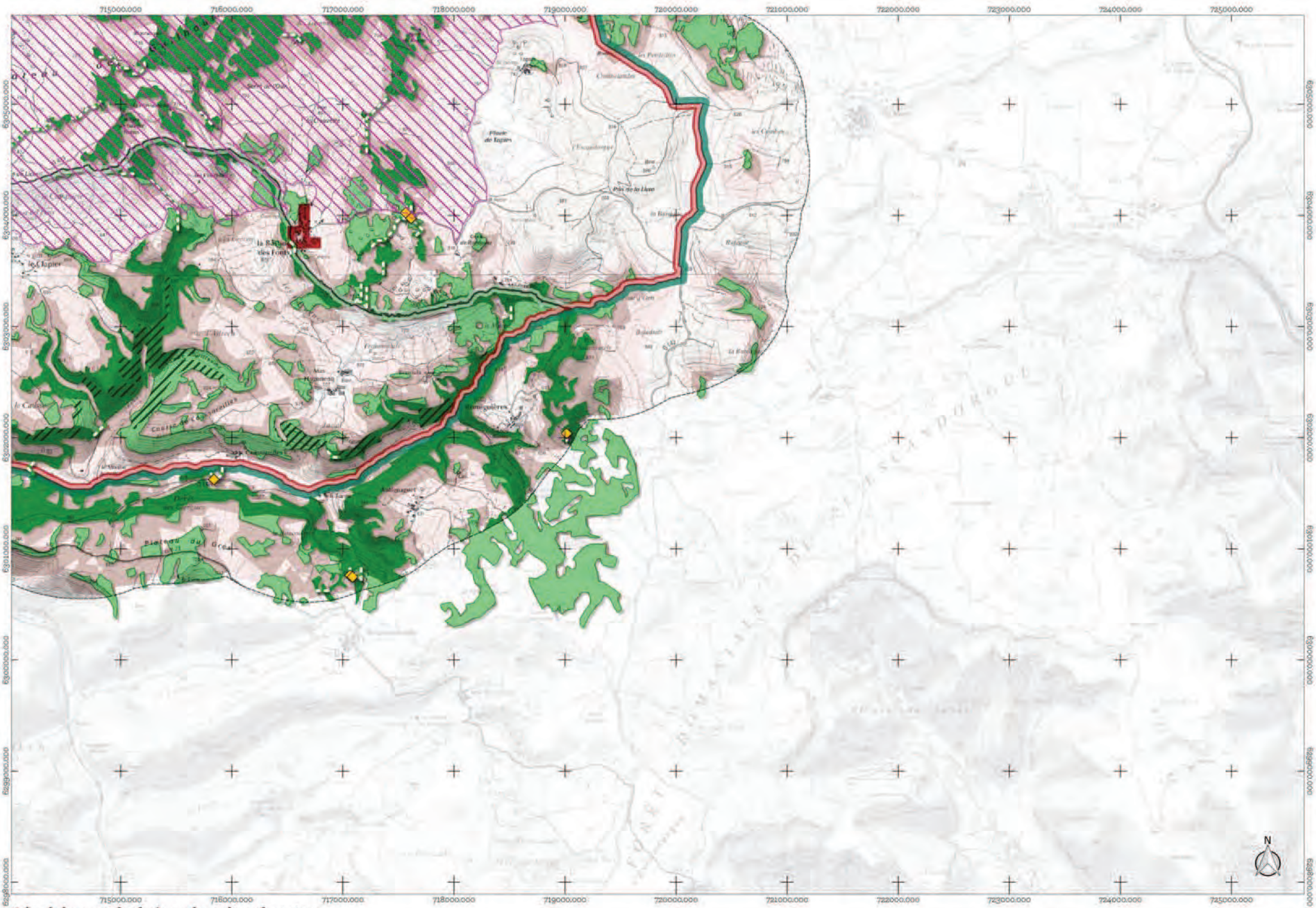

Atlas de la trame des forêts et des milieux forestiers
Planche K7

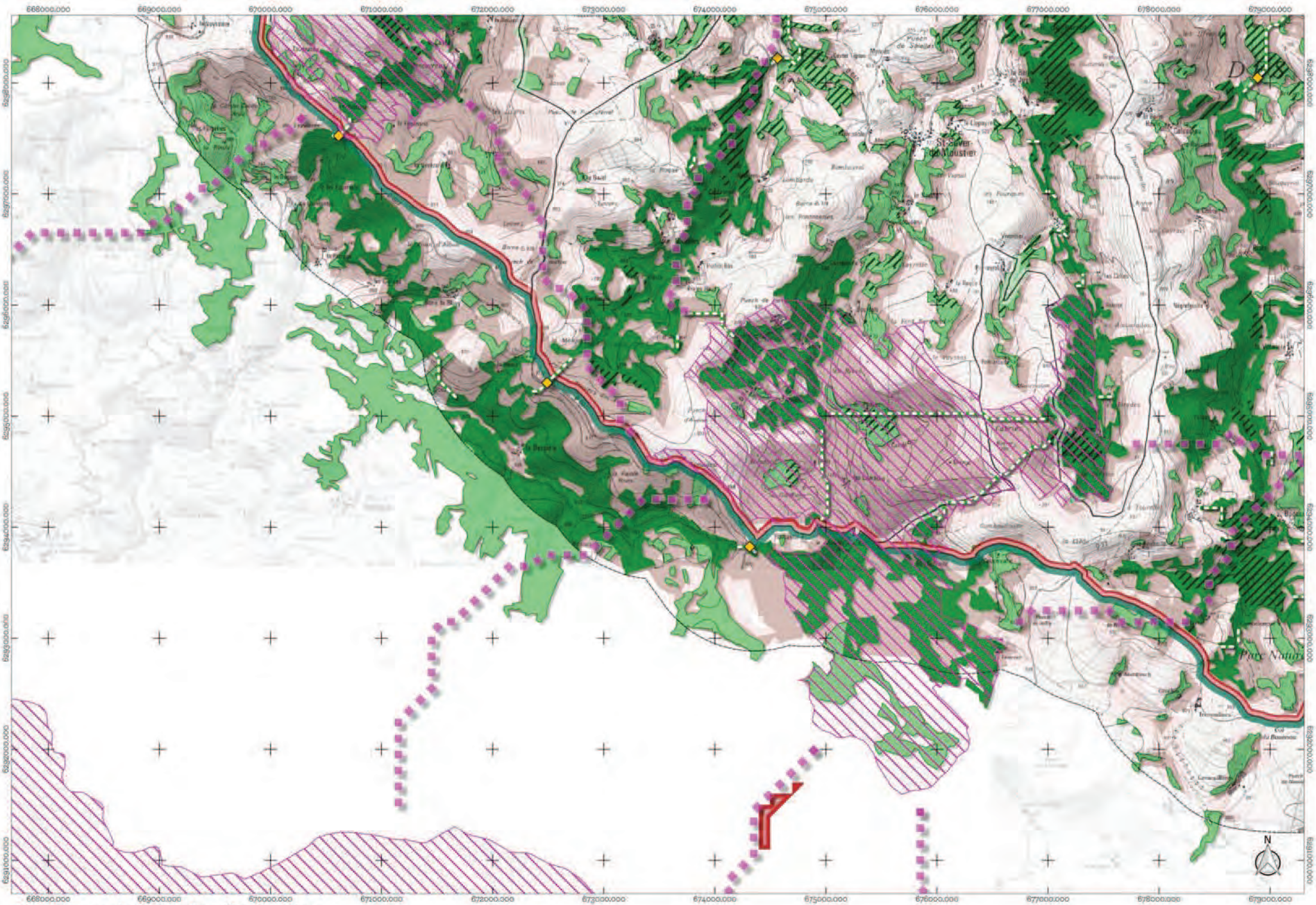

Atlas de la trame des forêts et des milieux forestiers
Planche L2

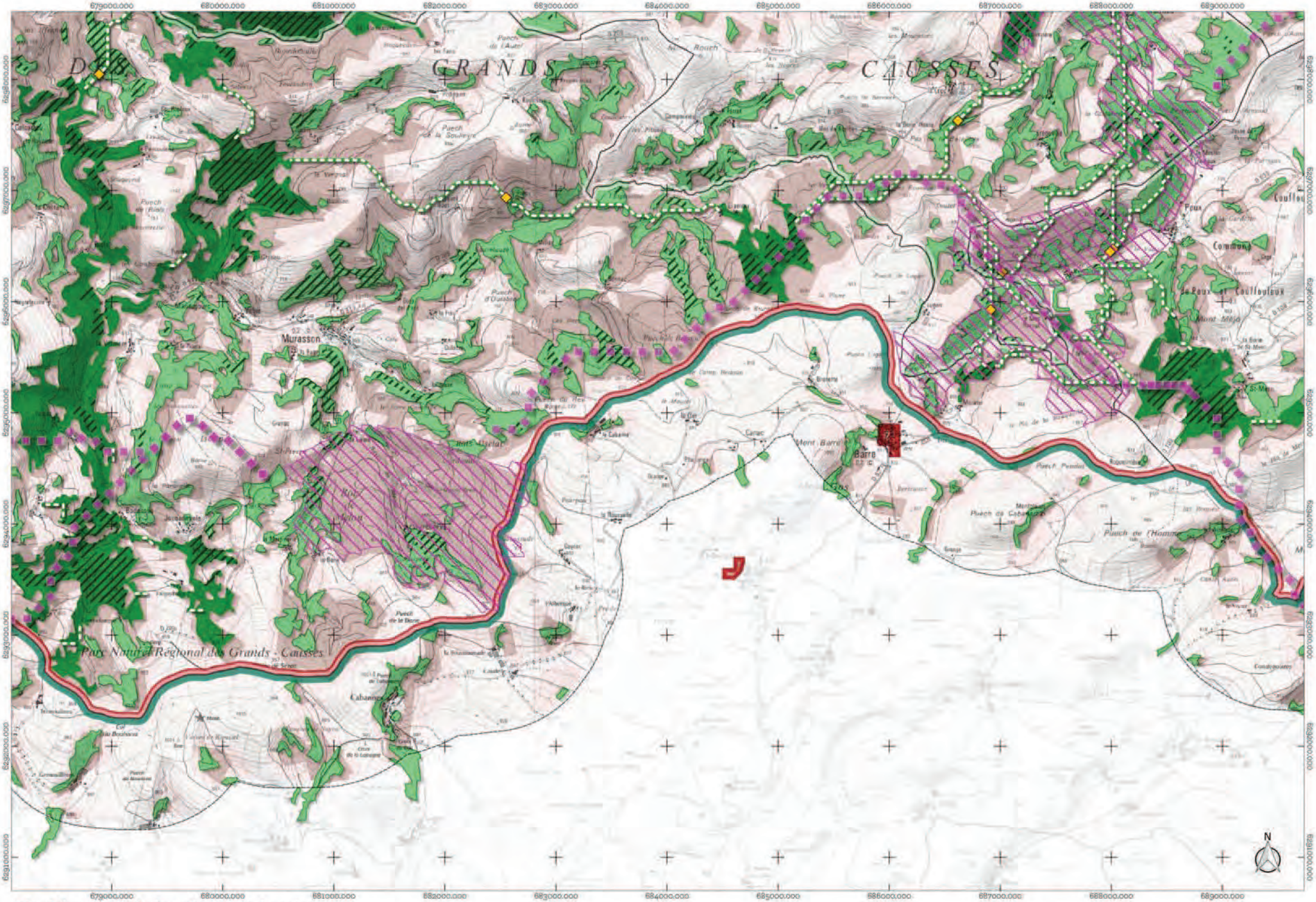

Atlas de la trame des forêts et des milieux forestiers
Planche L3



Atlas de la trame des forêts et des milieux forestiers
Planche L4

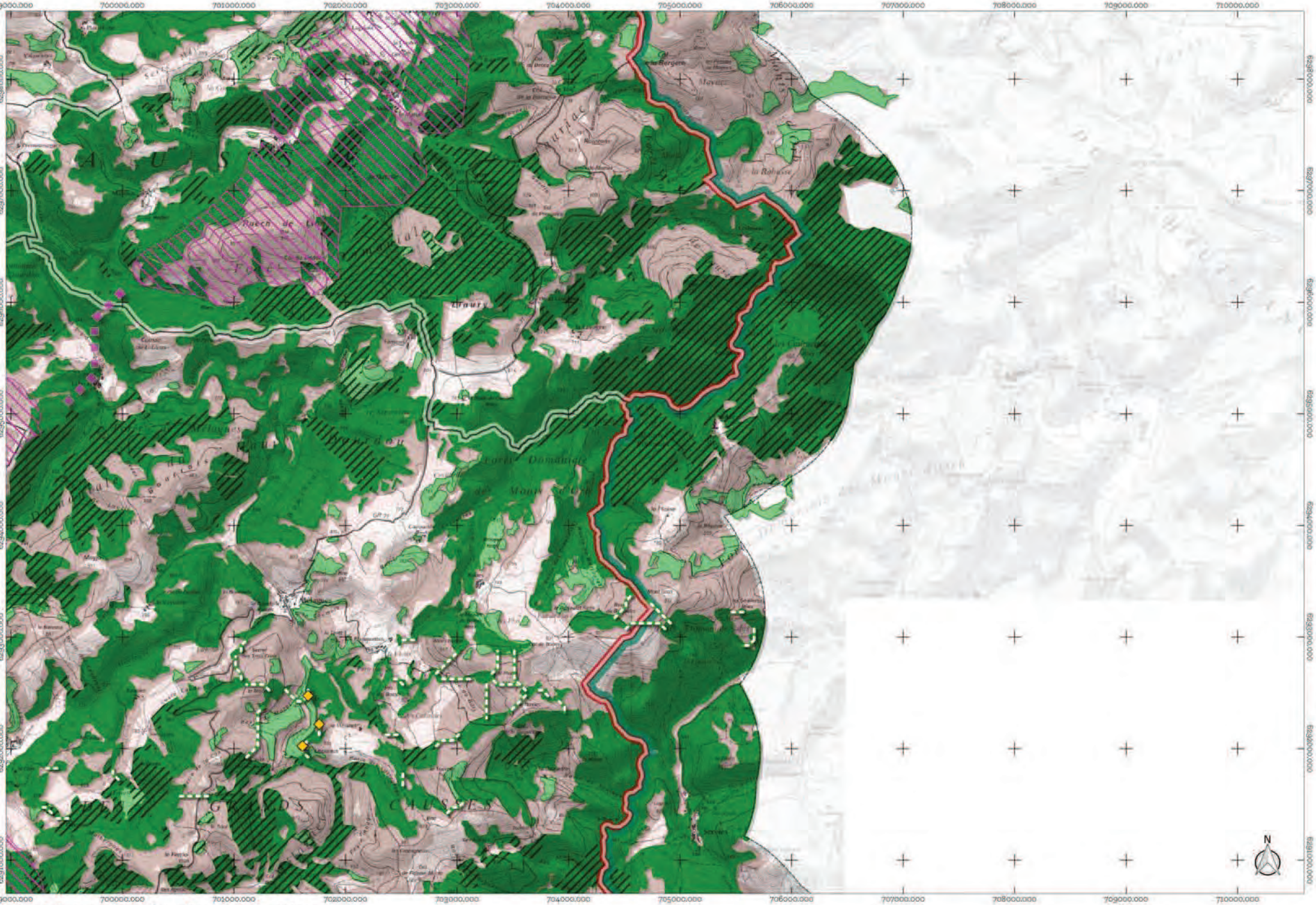

Atlas de la trame des forêts et des milieux forestiers
Planche L5

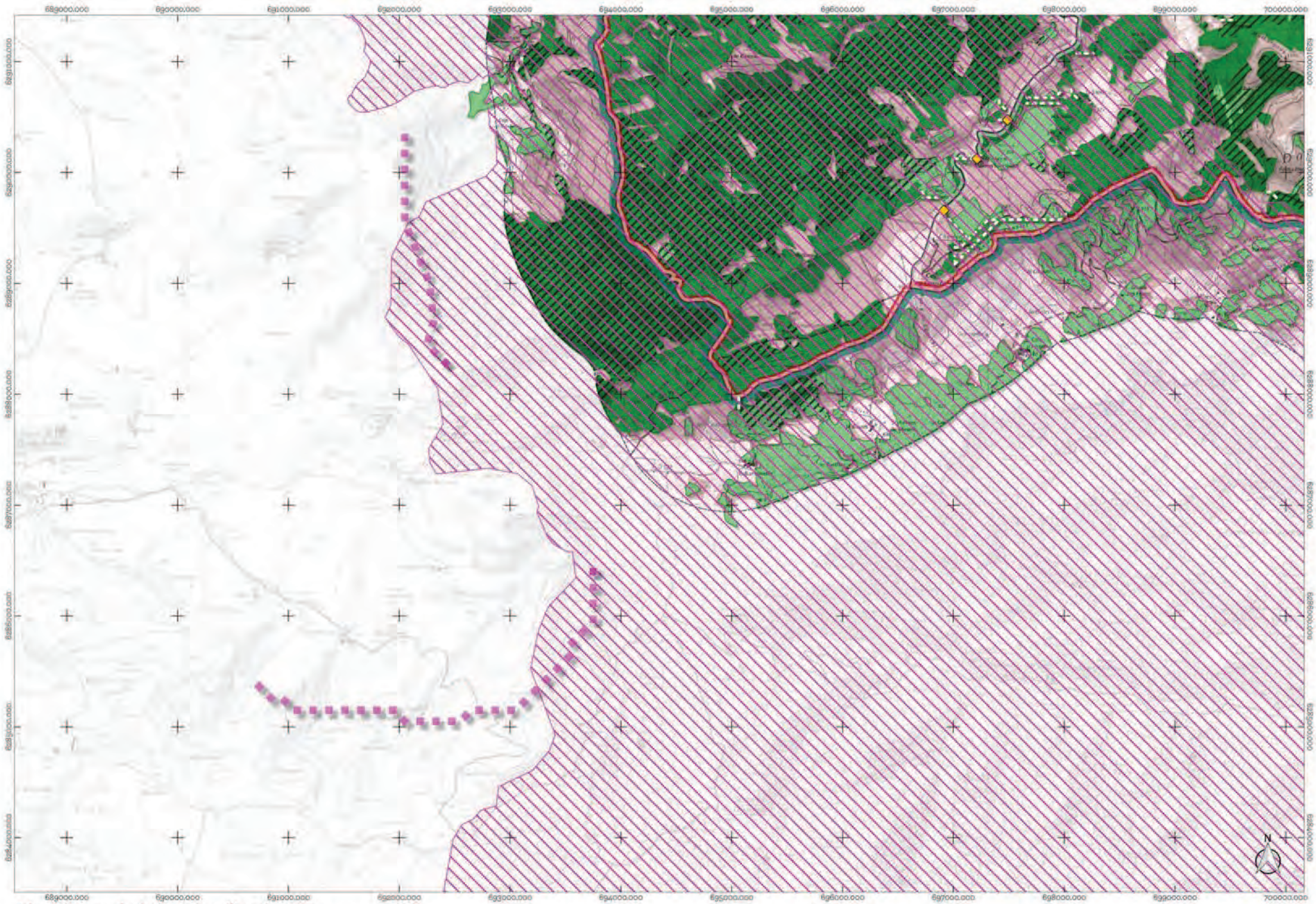

Atlas de la trame des forêts et des milieux forestiers
Planche M4

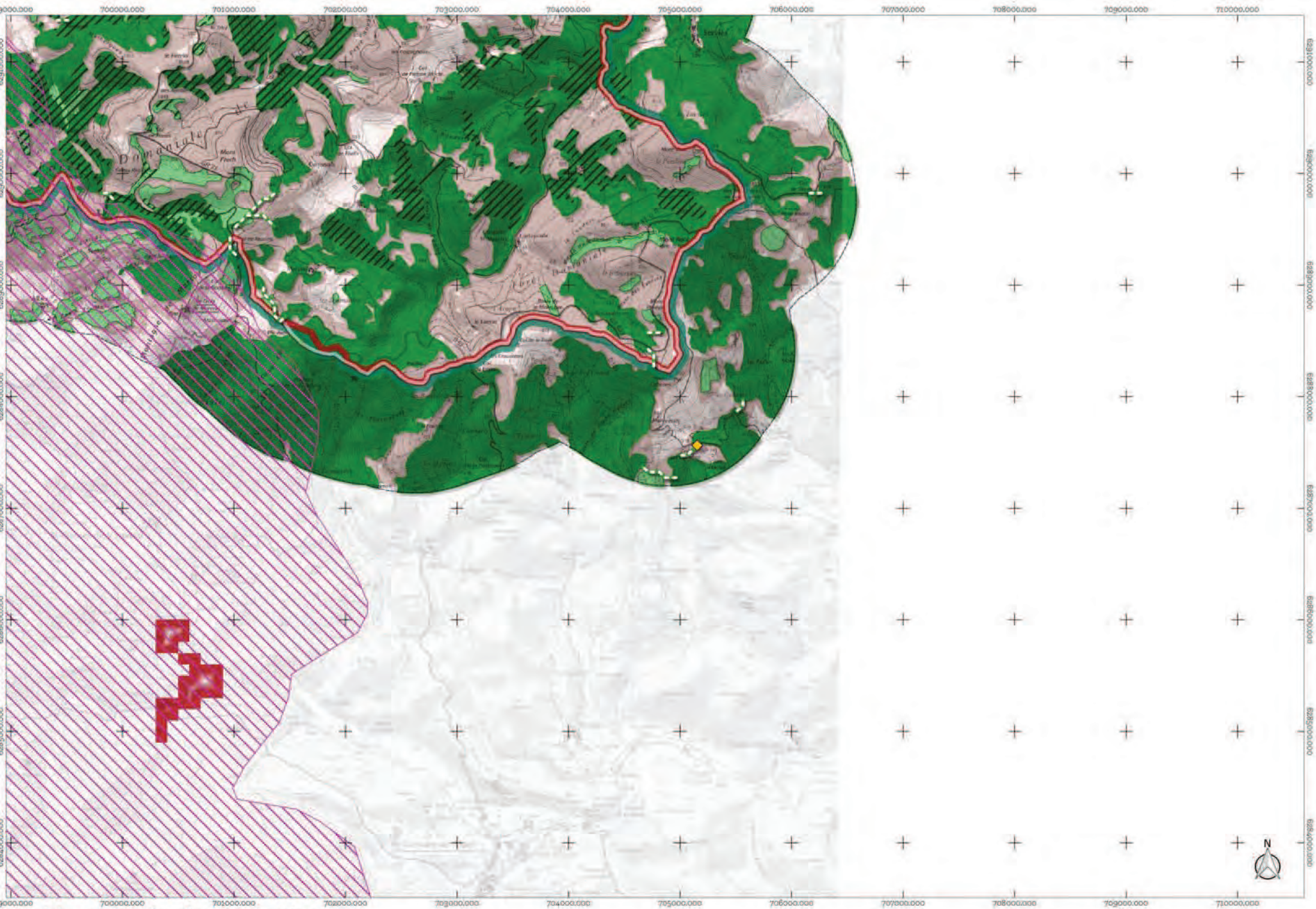

Atlas de la trame des forêts et des milieux forestiers
Planche M5

Atlas du schéma de développement des énergies renouvelables

EOLIEN

- Eoliennes en service
- n°1 — Zones de développement éolien actuel et/ou futur (et leurs numéros)
- Zones potentielles de développement éolien innovant

PHOTOVOLTAIQUE

- Centrale photovoltaïque au sol existante
- Zone potentielle de développement photovoltaïque sur toitures supérieures à 500 m²
- Zone potentielle de développement photovoltaïque au sol sur sites dégradés (anciennes décharges, ...), et surfaces de parkings

HYDRO-ELECTRIQUE

- Barrages et seuils hydro-électriques équipés actuels
- Barrages et seuils existants potentiellement équipables

METHANISATION

- Installation de méthanisation existante
- Projet d'installation de méthanisation territoriale

ENERGIE BOIS

- Plateforme de déchiquettage et de séchage d'énergie bois existante
- Projet de plateformes de déchiquettage et de séchage d'énergie bois
- Projet de réseau de chaleur bois

- Périmètres de Communauté de communes
- Périmètre du SCoT
- Périmètre du PNRGC
- Limites communales

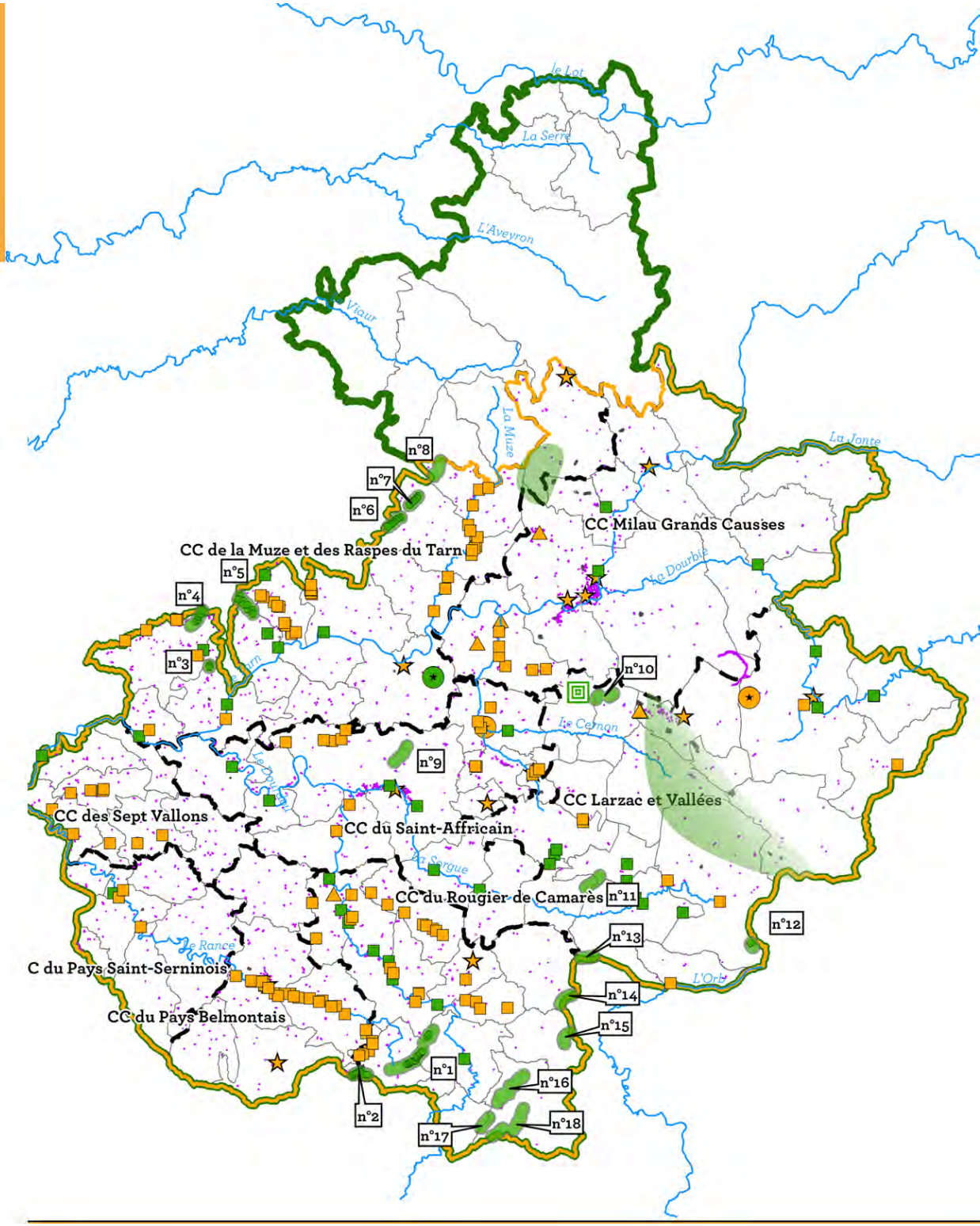

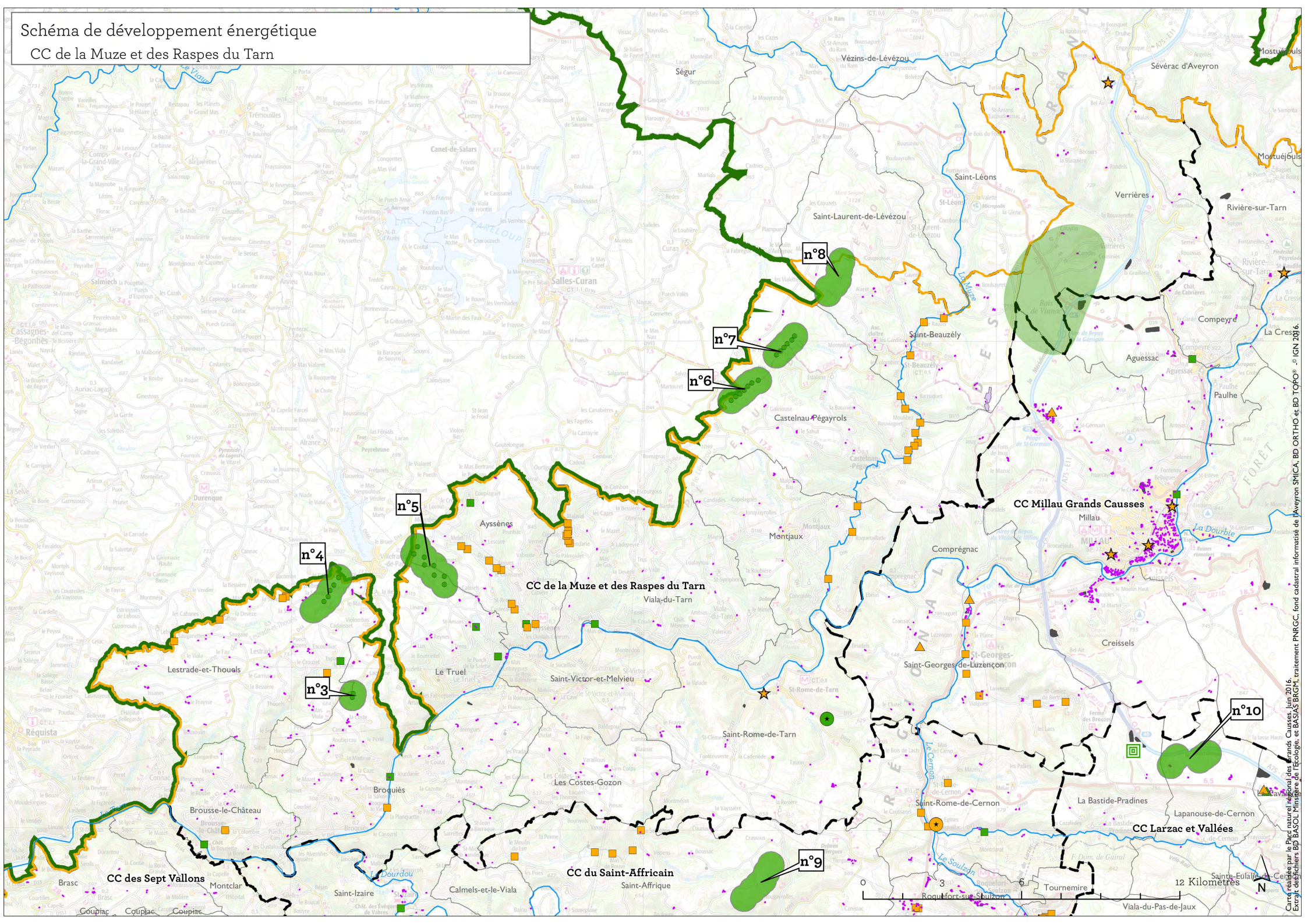
Schéma de développement énergétique
CC de la Muze et des Raspes du Tarn
n°3
n°4
n°5
n°6
n°7
n°8
n°9
n°10
CC de la Muze et des Raspes du Tarn
CC Millau Grands Causses
CC Larzac et Vallées
CC du Saint-Affricain
CC des Sept Vallons
Ségur
Vézins-de-Lévézou
Sévérac d'Aveyron
Mostuéjouls
Saint-Léons
Verrières
Rivière-sur-Tarn
Saint-Laurent-de-Lévézou
Salles-Curan
Saint-Beauzély
Compeyre
Aguessac
Paulhe
Castelnau-Pégayrols
Millau
Comprégnac
Montjaux
Ayssènes
Viala-du-Tarn
Creissels
Saint-Georges-de-Luzençon
Lestrade-et-Thouels
Le Truel
Saint-Victor-et-Melvieu
Saint-Rome-de-Tarn
Saint-Rome-de-Cernon
La Bastide-Pradines
Lapanouse-de-Cernon
Les Costes-Gozon
Broquiès
Brousse-le-Château
Brasc
Montclar
Saint-Izaire
Calmels-et-le-Viala
Saint-Affrique
Roquefort-sur-Soulzon
Tournemire
Viala-du-Pas-de-Jaux
Sainte-Eulalie-de-Cernon
Coupiac
Couplac
Coupiac
La Muze
La Dourbie
Le Cernon
Le Soulzon
Le Dourdou
0
3
6
12 Kilometres
N
Carte réalisée par le Parc naturel régional des Grands Causses, juin 2016.
Extrait des fichiers BD BASOL Ministère de l'écologie, et BASIAS BRGM, traitement PNRGC, fond cadastral informatisé de l'Aveyron SMICA, BD ORTHO et BD TOPO® - © IGN 2016.

Schéma de développement énergétique
CC du Rougier de Camarès, du Pays Belmontais, et du Pays Saint-Serninois

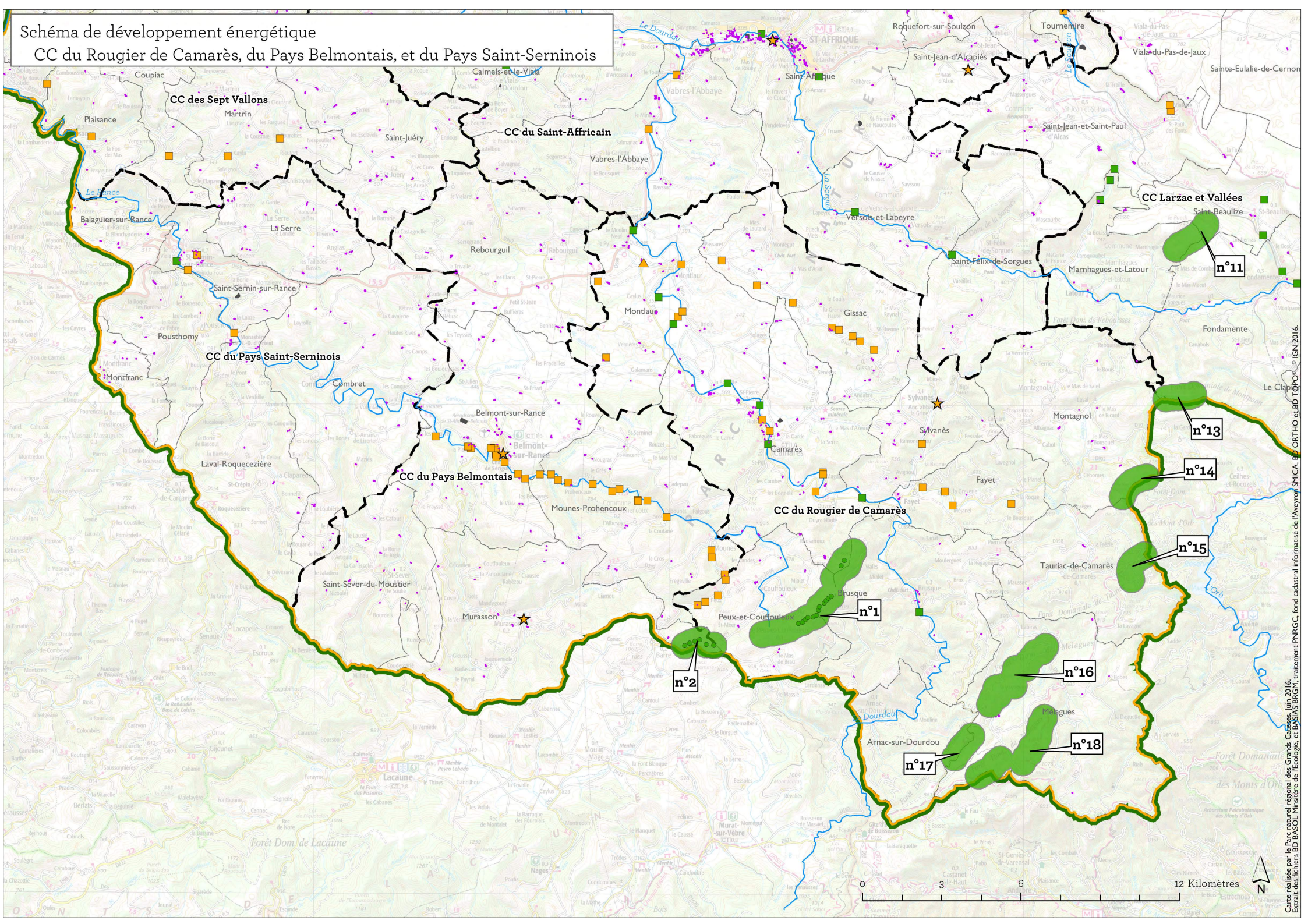

Carte réalisée par le Parc naturel régional des Grands Causses, juin 2016.
Extrait des fichiers BD BASOL Ministère de l'Ecologie, et BASIAS BRGM ; traitement PNRGC, fond cadastral informatisé de l'Aveyron SMICA, BD ORTHO et BD TOPO® © IGN 2016.

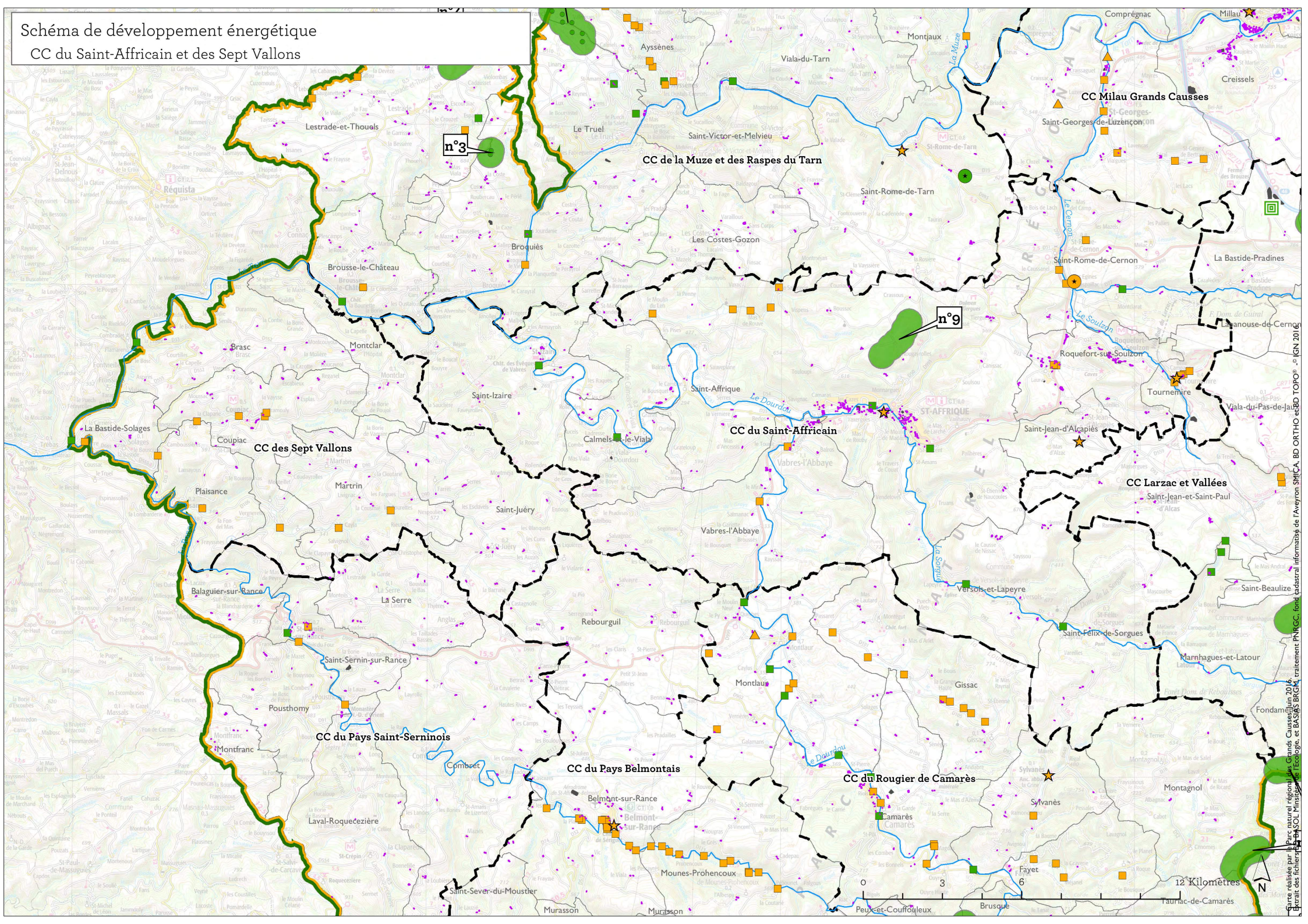
Schéma de développement énergétique
CC du Saint-Affricain et des Sept Vallons
n°3
n°9
CC de la Muze et des Raspes du Tarn
CC Milau Grands Causses
CC des Sept Vallons
CC du Saint-Affricain
CC Larzac et Vallées
CC du Pays Saint-Serninois
CC du Pays Belmontais
CC du Rougier de Camarès
Lestrade-et-Thouels
Le Truel
Ayssènes
Viala-du-Tarn
Montjaux
Saint-Victor-et-Melvieu
Saint-Rome-de-Tarn
Les Costes-Gozon
Broquiès
Brousse-le-Château
Saint-Rome-de-Cernon
Saint-Georges-de-Luzençon
Compréguac
Millau
Creissels
La Bastide-Pradines
Roquefort-sur-Soulzon
Tournemire
Viala-du-Pas-de-Jaux
Saint-Jean-d'Alcapiès
Saint-Affrique
Calmels-et-le-Viala
Vabres-l'Abbaye
Saint-Izaire
Montclar
Brasc
La Bastide-Solages
Coupiac
Plaisance
Martrin
Saint-Juéry
Balaguier-sur-Rance
La Serre
Rebourguil
Saint-Sernin-sur-Rance
Pousthomy
Montfranc
Combret
Laval-Roquecezière
Belmont-sur-Rance
Montlaur
Gissac
Versols-et-Lapeyre
Saint-Félix-de-Sorgues
Saint-Beaulize
Marnhagues-et-Latour
Fondamental
Montagnol
Sylvanès
Camarès
Fayet
Mounes-Prohencoux
Saint-Sever-du-Moustier
Murasson
Peux-et-Couffouleux
Brusque
Tauriac-de-Camarès
Le Dourdou
Le Cernon
Le Soulzon
La Muze
La Sorgue
0
3
6
12 Kilomètres
N
Carte réalisée par le Parc naturel régional des Grands Causses, juin 2016.
Extrait des fichiers RGE DASOL Ministère de l'Ecologie, et BASIAS BRGM, traitement PNRGC, fond cadastral informatisé de l'Aveyron SMICA, BD ORTHO et BD TOPO® - © IGN 2016.

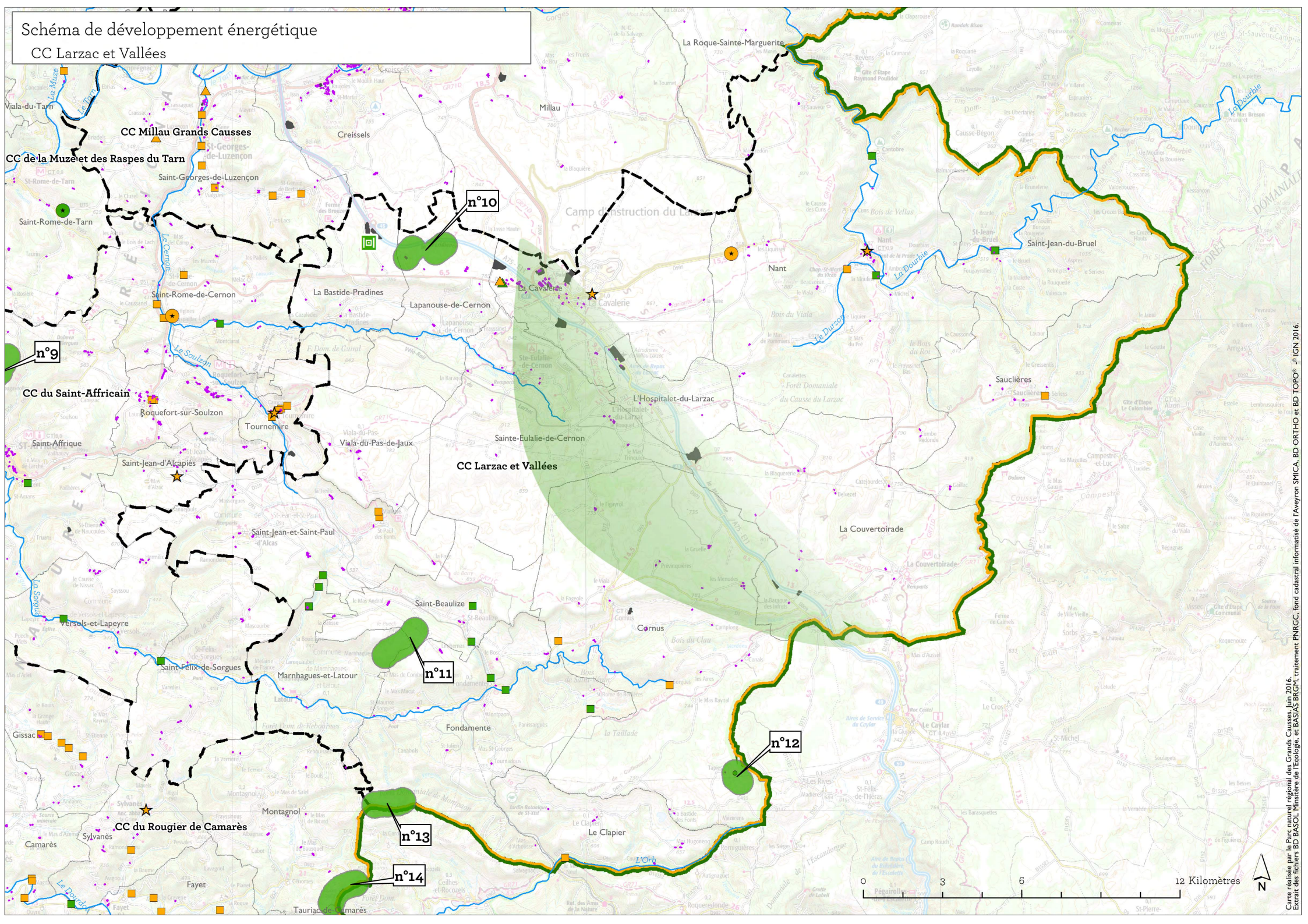
Schéma de développement énergétique
CC Larzac et Vallées
CC Millau Grands Causses
CC de la Muze et des Raspes du Tarn
CC du Saint-Affricain
CC Larzac et Vallées
CC du Rougier de Camarès
n°9
n°10
n°11
n°12
n°13
n°14
La Roque-Sainte-Marguerite
Millau
Creissels
Saint-Georges-de-Luzençon
Saint-Rome-de-Tarn
Saint-Rome-de-Cernon
La Bastide-Pradines
Lapanouse-de-Cernon
Camp d'instruction du Larzac
La Cavalerie
Nant
Saint-Jean-du-Bruel
Sauclières
L'Hospitalet-du-Larzac
Sainte-Eulalie-de-Cernon
Roquefort-sur-Soulzon
Tournemire
Viala-du-Pas-de-Jaux
Saint-Affrique
Saint-Jean-d'Alcapiès
Saint-Jean-et-Saint-Paul
La Couvertoirade
Saint-Beaulize
Cornus
Versols-et-Lapeyre
Saint-Félix-de-Sorgues
Marnhagues-et-Latour
Fondamente
Gissac
Montagnol
Sylvanès
Camarès
Le Clapier
Fayet
Tauriac-de-Camarès
0
3
6
12 Kilomètres
N
Carte réalisée par le Parc naturel régional des Grands Causses, juin 2016.
Extrait des fichiers BD BASOL Ministère de l'Ecologie, et BASIAS BRGM, traitement PNRGC, fond cadastral informatisé de l'Aveyron SMICA, BD ORTHO et BD TOPO® - © IGN 2016.

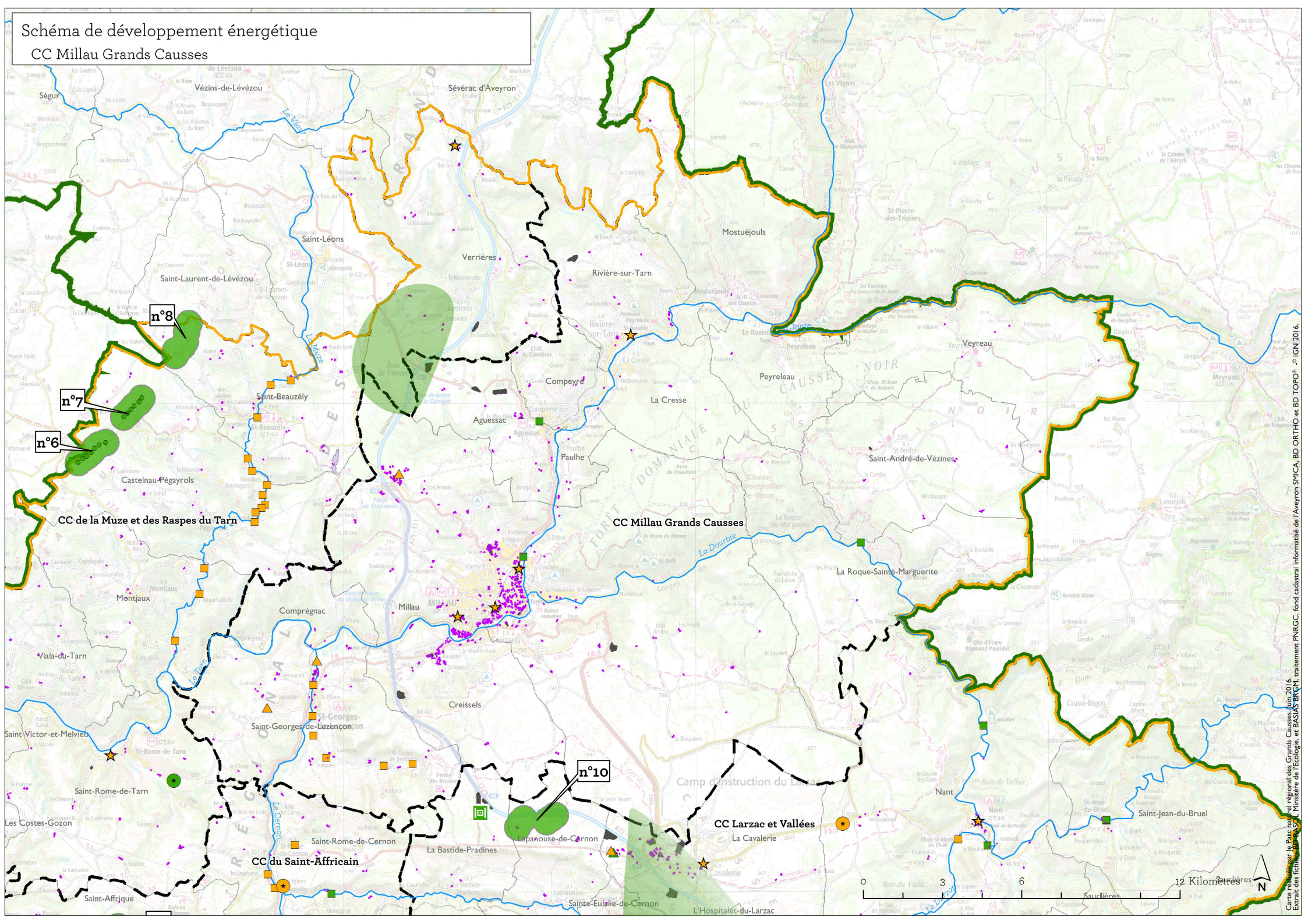
Schéma de développement énergétique
CC Millau Grands Causses
n°8
n°7
n°6
n°10
CC de la Muze et des Raspes du Tarn
CC Millau Grands Causses
CC Larzac et Vallées
CC du Saint-Affricain
Ségur
Vézins-de-Lévézou
Sévérac d'Aveyron
Saint-Léons
Verrières
Saint-Laurent-de-Lévézou
Rivière-sur-Tarn
Mostuéjouls
Saint-Beauzély
Compeyre
Aguessac
Paulhe
La Cresse
Peyreleau
Veyreau
Saint-André-de-Vézines
Castelnau-Pégayrols
Montjaux
Comprégnac
Millau
La Roque-Sainte-Marguerite
Viala-du-Tarn
Creissels
Saint-Georges-de-Luzençon
Saint-Victor-et-Melvieu
Saint-Rome-de-Tarn
Les Costes-Gozon
Saint-Rome-de-Cernon
La Bastide-Pradines
Lapanouse-de-Cernon
La Cavalerie
Nant
Saint-Jean-du-Bruel
Saint-Affrique
Sainte-Eulalie-de-Cernon
L'Hospitalet-du-Larzac
Camp d'instruction du Larzac
Le Viaur
La Muze
Le Tarn
La Dourbie
Le Cernon
Le Dourbie
0
3
6
12 Kilomètres
N
Carte réalisée par le Parc naturel régional des Grands Causses, juin 2016.
Extrait des fichiers BD PASCL, Ministère de l'Ecologie, et BASIAS BRGM, traitement PNRGC, fond cadastral informatisé de l'Aveyron SMICA, BD ORTHO et BD TOPO® - © IGN 2016.

Parc
naturel
régional
des Grands Causses
Une autre vie s'invente ici

PARC NATUREL RÉGIONAL
DES GRANDS CAUSSES

71, boulevard de l'Ayrolle
BP 50126 – 12 101 Millau cedex
05 65 61 35 50
info@parc-grands-causses.fr
www.parc-grands-causses.fr