ACTHYS-
Diffusion

Parc naturel régional des Grands Causses

HISTORIQUE DES INONDATIONS
Recensement et analyses des données historiques



PAPI D'INTENTION TARN-DOURDOU-RANCE

Liberté • Égalité • Fraternité
RÉPUBLIQUE FRANÇAISE

La Région Occitanie Pyrénées - Méditerranée

AGENCE DE L'EAU ADOUR-GARONNE

Historique des versions du document

Version	Date	Commentaire
1	31/08/2021	Version 1 – pour relecture interne
2	10/09/2021	Version 2 – pour relecture Denis Cœur
3	13/09/2021	Version 3 – pour diffusion Cotech+Copil
4	15/11/2021	Version 4 – pour mise en ligne et diffusion grand public

Affaire portée par

PNRGC (Naima Catz / Laurent Danneville / Florent Tarrisse)
et ACTHYS DIFFUSION (Denis Cœur / Camille Forner)

Rédacteurs :

Camille Forner – Naima Catz

Relecteurs :

Denis Cœur

SOMMAIRE

1. Préambule 1
2. Présentation générale de la mission 1
3. Méthodologie 2
   1.3 Recensement des données 2
   - ❑ Bibliographie et données disponibles sur le territoire 2
   - ❑ Données disponibles en ligne 2
   - ❑ Recherches en archives 2

   1.4 Traitement des données 6
   - ❑ Données brutes 6
   - ❑ Données synthétiques 7

4. Résultats 8
   4.1 Capitalisation des données pour la BDHI 8
   - ❑ Présentation de la BDHI 8
   - ❑ Présentation des contributions à la BDHI 10

   4.2 Chronologie des inondations de 1327 à nos jours 15
   - ❑ Présentations cartographiques 15
   - ❑ Frise chronologique 20

   4.3 Réalisation des monographies des crues principales 23
5. Bilan de la mission 23
   5.1 Bilan du travail de recensement et d'analyse 23
   - ❑ Détail sur le travail de recensement réalisé 23
   - ❑ Recensement complémentaire 25
   - ❑ Limites du recueil de données sur l'historique des inondations 27
   - ❑ Détail sur le travail d'analyse réalisé 29

   5.2 Pistes pour la poursuite et l'exploitation de ce travail 30
6. Mise à disposition des données au public 31
   6.1 Données brutes 31
   6.2 Rapport et données de synthèse 33

ANNEXE 36

1. Préambule

Le territoire Tarn-Dourdou-Rance est composé de 61 communes parmi lesquelles, 45 communes sont soumises au risque inondation. Les dernières inondations de novembre 2014 ont eu des conséquences importantes sur le territoire et ont rappelé à tous, élus et riverains, que le risque est bien présent. Les élus ont alors souhaité s'engager dans un Programme d'Actions de Prévention des Inondations (PAPI) d'intention qui a été mise en œuvre début 2018 et devrait se terminer fin 2021.

Afin d'établir une base de connaissance solide et complète sur le territoire, et permettre de définir une politique pertinente quant à la gestion du risque inondation, ce programme comprend une action phare : l'action 1.4[1] qui s'inscrit dans l'axe 1 du PAPI « amélioration de la connaissance et de la conscience du risque ».

Cette action prévoyait notamment un travail de recherche sur l'historique des inondations ; ce travail a été mené de mars à aout 2021, par Camille FORNER à travers son stage de fin d'études de MASTER 2 – GCRN (Gestion des Catastrophes et Risques Naturels) – Université Paul Valery – Montpellier, sous le co-encadrement ACTHYS DIFFUSION / Parc naturel Régional des Grands Causses.

La restitution de ce travail fait l'objet du présent rapport.

2. Présentation générale de la mission

La mission prévoyait un travail en deux temps :

- ✓ Un travail de recensement des données existantes ;
- ✓ Un travail de mise en forme et d'analyse pour permettre l'archivage et la consultation des données recensées, et donner un premier éclairage sur l'historique des inondations sur le territoire.

Ce travail est présenté ci-après en termes de méthodologie et de résultat.

Deux entrées ont été prises en compte pour l'archivage et la consultation des données et analyses issues de ce travail :

- une entrée exhaustive et brute, avec l'ensemble des éléments collectés mis en ligne sur le site du PNRGC, avec plus de 1200 documents scannés pour une taille de près de 2 Giga-octets ;
- une entrée synthétique concernant les données disponibles sur les évènements les plus marquants ayant touché le territoire, avec un travail de synthèse et de mise en forme, capitalisé dans la base de données nationale sur l'Historique des Inondations (BDHI).

A noter que ce travail a été envisagé, et réalisé, en vue de constituer, au-delà de ces premiers objectifs :

- un stock de « matériaux » pour une utilisation en termes de communication et sensibilisation pour une meilleure gestion du risque inondation ;
- une première étape dans l'analyse de l'historique des inondations, qui pourrait se poursuivre sur cette base, en intégrant les volets humains, sociaux, économiques, culturels, politiques, pour replacer – et présenter - la question des inondations et de la gestion du risque dans le cadre historique des réalités de l'occupation et de l'aménagement du territoire.

[1] Cf. annexe 1 – fiche action / dossier de candidature PAPI Tarn Dourdou Rance

3. Méthodologie

1.3 Recensement des données

Le travail de recensement des données concernant l'historique des inondations sur le territoire a été mené dans un premier temps via une analyse bibliographique des données déjà collectées dans le cadre du programme dit PAPI, complété dans un second temps par des recherches sur les documents disponibles en ligne, suivi d'un travail de collecte des documents d'archives.

❑ Bibliographie et données disponibles sur le territoire

La première étape a donc été consacrée à la capitalisation des informations déjà recensées ou disponibles, via les principaux documents et partenariats suivants :

- dossier de candidature du PAPI d'intention,
- plans de Prévention du Risque Inondation (PPRI)
- dossier d'évaluation préliminaire des risques inondations (EPRI) Adour-Garonne;
- partenariat EDF – PNRGC et données EDF mises à disposition ;
- études hydrauliques réalisées sur le territoire, …
- données disponibles à la Maison de la Mémoire à Saint-Affrique ;
- bases de données nationales sur les repères de crues et l'historique des inondations ;
- données disponibles auprès des habitants et élus du territoire, questionnés régulièrement à l'occasion des rencontres et entretiens menés dans le cadre des actions parallèles en cours (repères de crue, étude pour l'amélioration de la surveillance des crues, …)

Cette étape a permis d'établir une première chronique des inondations qui ont touché le territoire et d'identifier les évènements les plus importants qui ont eu lieu, tant par leur étendue spatiale que leurs impacts.

❑ Données disponibles en ligne

Une analyse spécifique concernant la presse numérisée a été réalisée dans un second temps, ces données étant mis à disposition sur le site internet des archives départementales de l'Aveyron. Cette étape a donc porté sur la consultation des journaux avec comme entrée les dates des crues déjà identifiées.

❑ Recherches en archives

La recherche des données aux archives départementales de l'Aveyron a pour but de compléter de manière la plus exhaustive possible les informations déjà connues sur les crues, et permettre de réaliser ainsi une chronologie des événements plus complète et sur un temps relativement long, en remontant plusieurs siècles en arrière.

Ce travail de recherche a été important, avec près de 4 mois de travail dont 10 jours passés en présentiel aux archives, et 70 jours pour le traitement de ces documents collectés.

Les paragraphes ci-dessous présentent plus en détail ce travail de recherche.

Organisation du classement aux archives

Les archives sont organisées selon un « cadre de classement » représenté dans l'image ci-contre. Il est, en grande partie, identique pour chaque département. Ce classement est composé de séries (identifiées par une lettre) qui suivent une chronologie, distinguant 4 grandes périodes : avant 1790, période révolutionnaire, 1790-1950 et après 1950 (archives dites contemporaines).

A ce classement s'ajoute deux autres archivages comme figurant dans le cadre de classement ci-contre : toutes périodes et archives privées.

Pour les archives départementales de l'Aveyron, on dispose pour chaque série d'un inventaire qui liste l'ensemble des dossiers contenus, selon une « cote » et une brève description pour chaque dossier.

La « cote » correspond à la lettre de la série suivie de chiffres, référence qui permet de classer les dossiers et d'être facilement identifié dans le magasin d'archives.

Détail de la recherche

Il est essentiel de connaitre ce classement pour faciliter la recherche en archives.

Dans le cadre de la présente mission, nous nous sommes limités aux archives postérieures à la Révolution, contemporaines et privées (Cf. figure 2 ci-contre), pour des raisons de temps à consacrer à la mission, et pour rester dans le cadre que s'est fixé la BDHI (capitalisation centrée sur les 200 dernières années en priorité).

Une fois les séries identifiées comme pouvant contenir des documents concernant les inondations, les inventaires de celles-ci ont été consultées pour préciser les recherches.

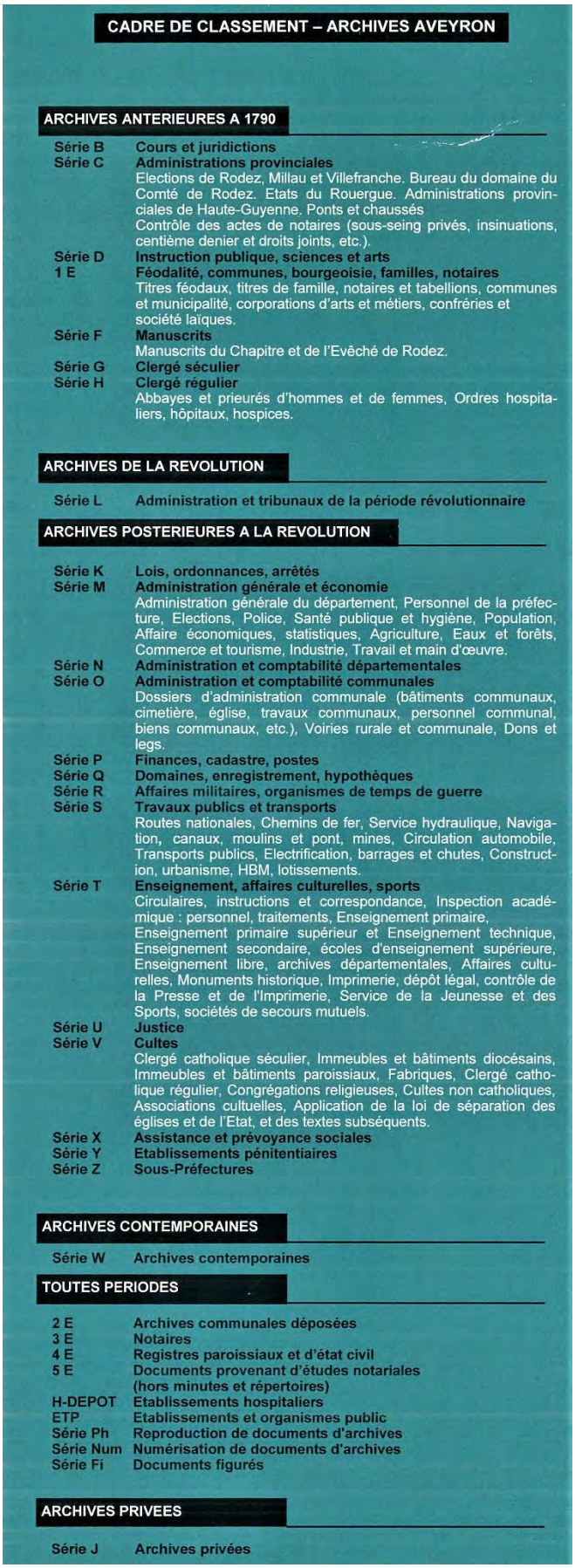

CADRE DE CLASSEMENT – ARCHIVES AVEYRON

ARCHIVES ANTERIEURES A 1790

Série B	Cours et juridictions
Série C	Administrations provinciales Elections de Rodez, Millau et Villefranche. Bureau du domaine du Comté de Rodez. Etats du Rouergue. Administrations provinciales de Haute-Guyenne. Ponts et chaussés Contrôle des actes de notaires (sous-seing privés, insinuations, centième denier et droits joints, etc.).
Série D	Instruction publique, sciences et arts
1 E	Féodalité, communes, bourgeoisie, familles, notaires Titres féodaux, titres de famille, notaires et tabellions, communes et municipalité, corporations d'arts et métiers, confréries et société laïques.
Série F	Manuscrits Manuscrits du Chapitre et de l'Evêché de Rodez.
Série G	Clergé séculier
Série H	Clergé régulier Abbayes et prieurés d'hommes et de femmes, Ordres hospitaliers, hôpitaux, hospices.

ARCHIVES DE LA REVOLUTION

Série L	Administration et tribunaux de la période révolutionnaire

ARCHIVES POSTERIEURES A LA REVOLUTION

Série K	Lois, ordonnances, arrêtés
Série M	Administration générale et économie Administration générale du département, Personnel de la préfecture, Elections, Police, Santé publique et hygiène, Population, Affaire économiques, statistiques, Agriculture, Eaux et forêts, Commerce et tourisme, Industrie, Travail et main d'œuvre.
Série N	Administration et comptabilité départementales
Série O	Administration et comptabilité communales Dossiers d'administration communale (bâtiments communaux, cimetière, église, travaux communaux, personnel communal, biens communaux, etc.), Voiries rurale et communale, Dons et legs.
Série P	Finances, cadastre, postes
Série Q	Domaines, enregistrement, hypothèques
Série R	Affaires militaires, organismes de temps de guerre
Série S	Travaux publics et transports Routes nationales, Chemins de fer, Service hydraulique, Navigation, canaux, moulins et pont, mines, Circulation automobile, Transports publics, Electrification, barrages et chutes, Construction, urbanisme, HBM, lotissements.
Série T	Enseignement, affaires culturelles, sports Circulaires, instructions et correspondance, Inspection académique : personnel, traitements, Enseignement primaire, Enseignement primaire supérieur et Enseignement technique, Enseignement secondaire, écoles d'enseignement supérieure, Enseignement libre, archives départementales, Affaires culturelles, Monuments historique, Imprimerie, dépôt légal, contrôle de la Presse et de l'Imprimerie, Service de la Jeunesse et des Sports, sociétés de secours mutuels.
Série U	Justice
Série V	Cultes Clergé catholique séculier, Immeubles et bâtiments diocésains, Immeubles et bâtiments paroissiaux, Fabriques, Clergé catholique régulier, Congrégations religieuses, Cultes non catholiques, Associations cultuelles, Application de la loi de séparation des églises et de l'Etat, et des textes subséquents.
Série X	Assistance et prévoyance sociales
Série Y	Etablissements pénitentiaires
Série Z	Sous-Préfectures

ARCHIVES CONTEMPORAINES

Série W	Archives contemporaines

TOUTES PERIODES

2 E	Archives communales déposées
3 E	Notaires
4 E	Registres paroissiaux et d'état civil
5 E	Documents provenant d'études notariales (hors minutes et répertoires)
H-DEPOT	Etablissements hospitaliers
ETP	Etablissements et organismes public
Série Ph	Reproduction de documents d'archives
Série Num	Numérisation de documents d'archives
Série Fi	Documents figurés

ARCHIVES PRIVEES

Série J	Archives privées

Image 1 : Cadre de classement - archives départementales

Tous les dossiers qui seraient susceptibles de contenir des informations sur des inondations ont été alors recensés sous forme de tableau, appelé selon le vocabulaire consacré « l'Etat Général des Sources (EGS) ».

L'objectif de cette première démarche, outre l'établissement d'un document recensant les sources disponibles de façon la plus complète possible, est de planifier la consultation des documents. Ce travail est essentiel dans le cas d'une étude historique sur les inondations car il n'existe pas au sein des archives de dossier rassemblant tous les documents sur les crues.

Ces documents sont généralement dispersés entre plusieurs séries et relèvent souvent d'administrations différentes.

Ce tableau, réalisé à partir des inventaires des archives départementales est donc classé de façon alphabétique pour les séries (avec une numérotation en sous série : exemple 1 M, 2M,...) et numériques pour les cotes (ex. cf tableau 1).

La réalisation de l'EGS a demandé une journée de travail, et a permis de mettre en avant 290 dossiers. Il a donc été nécessaire de prioriser la consultation de certain dossier pour pouvoir réaliser cette étude dans le temps imparti. Pour cela, le choix a été fait d'étudier en premier lieu les dossiers explicites dans l'intitulé de leur contenu (Cf. tableau 1). Cela concerne notamment *la série M, ou l'on trouve, en général, dans les correspondances entre autorités municipales, préfectorales et des Ponts et Chaussées, des descriptions parfois très précises des crues, avec, pour les événements les plus catastrophiques, des états détaillés des dégâts aux particuliers dans le cadre des procédures d'indemnisation, ou aux infrastructures (D. Cœur 2012).*

Cote	Description du contenu du dossier
7 M 476	Demandes de secours par des sinistrés (1856)
7 M 477	Evaluation des dommages causés par les crues de 1866 – Correspondances (1856-1875)
7 M 478	Inondations de 1875 – Déclarations de pertes-Correspondances (1875)
7 M 479	Inondations de 1875 – Pertes par arrondissement (1876)
7 M 480	Inondations de 1907 – Dégâts à Saint-Rome-de-Tarn (1907-1912)
7 M 481	Inondations de 1909 et 1910 – Service d'annonce des crues (1907-1911)
7 M 482	Inondations d'octobre 1910 – Demande de secours (1920-1921)
7 M 483	Inondations d'octobre 1920 – Demande de secours (1920-1923)
7 M 484	Inondations de 1920, 1921, et octobre 1923 (1920-1924)
7 M 485	Inondations de mars 1930 (1930-1932)
7 M 487	Comité départemental de secours – correspondances – Commission d'évaluation des dommages
7 M 488	Délimitation des zones sinistrées

Tableau 1: Extrait de l'EGS (archives départementales de l'Aveyron)

A cette série M s'ajoutent les dossiers de la série S concernant les services hydrauliques et la navigation, où l'on trouve l'ensemble des dossiers sur l'aménagement des cours d'eau et police des eaux et notamment ceux sur les « Règlements d'eau », concernant les litiges sur des prises d'eau de moulins, ouvrage pour l'irrigation par exemple.

Ces documents peuvent être intéressants car ils contiennent généralement des plans sur lesquels on peut retrouver des données de hauteur d'eau atteintes lors des crues (Cf. image 2 ci-dessous).

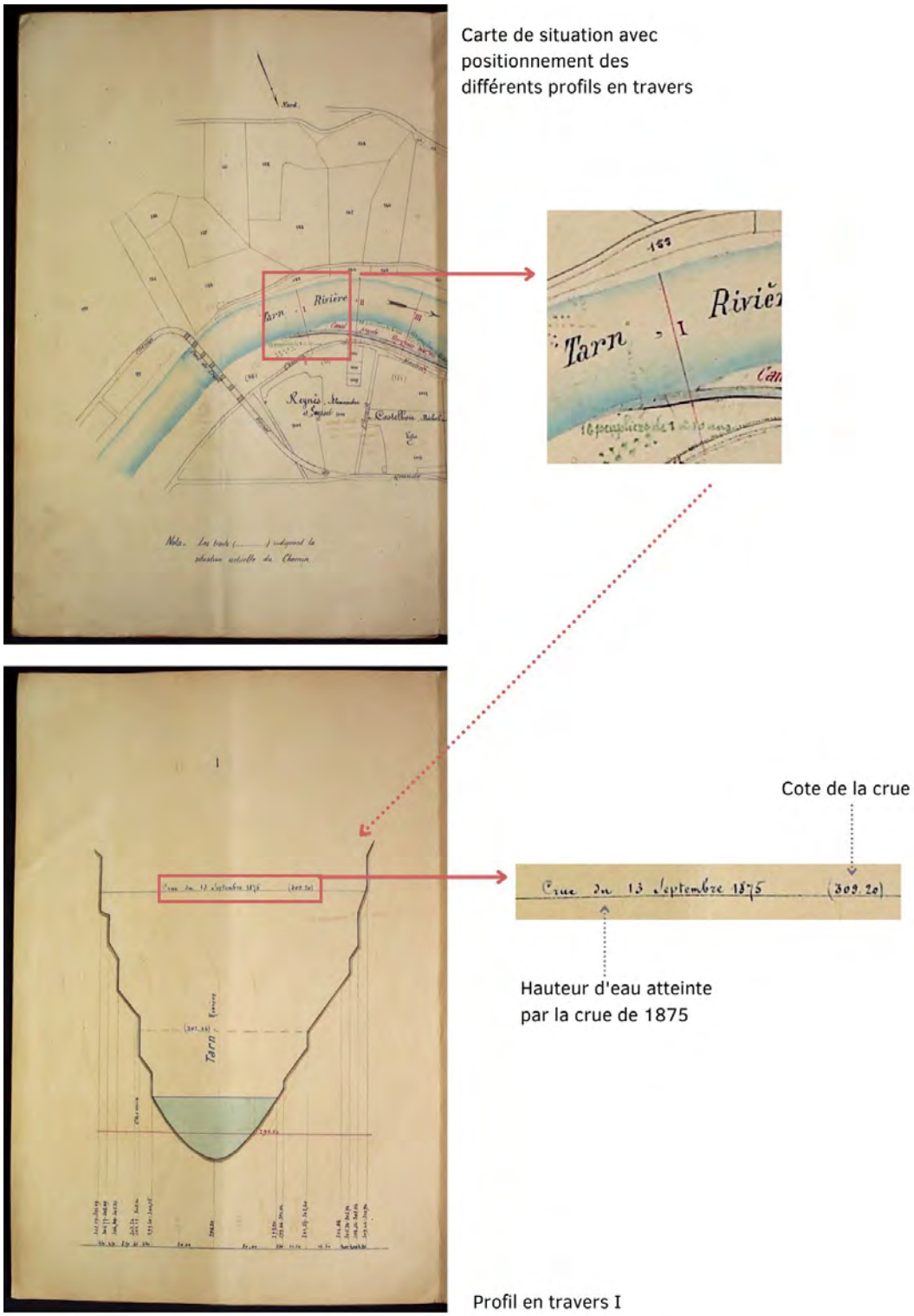

Image 2 : exemple de données extraites des dossiers de la série S (Plans et profils en travers indiquant la hauteur d'eau de la crue de 1875)

Pour optimiser le temps passé aux archives, le choix a été fait de réaliser des photos pour numérisation de chaque document intéressant, afin de les étudier et en extraire les informations importantes dans un second temps, et permettre également la réalisation d'une base de données numérisée accessible à tous.

1.4 Traitement des données

❑ Données brutes

Afin d'assurer un archivage pertinent et permettre la consultation et l'analyse des données collectées, les informations ont été classées dans un tableur Excell, selon les champs tels que figurant ci-dessous (Cf. tableau 2), avec pour chaque champ renseigné, la source associée, également identifiée par champ. Peuvent être ainsi compilées sur une même ligne les informations pour une même crue et commune, dans la mesure du possible (sauf si plusieurs informations de sources différentes concernent un même champ).

Champs d'informations renseignés dans le cadre de la collecte des données historiques sur les inondations
Année
Mois
Jour
Heure
Cours d'eau
Situation (= nom du secteur géographique ou nom de la commune concerné)
Hauteur d'eau
Débit
Description météorologique
Description hydrologique
Impacts santé
Impacts économiques
Impacts bâtiments publics
Impacts bâtiment et mobilier privé
Impacts transports
Impacts ouvrages de protection
Impacts réseaux télécom, eau
Gestion de crise et retour à la normale
Commentaires

Tableau 2: liste des champs du tableau recensant les informations historiques

Pour chaque information recensée, et selon la classification des champs, la source correspondante est renseignée directement dans le tableau, et est archivée, sous la même dénomination, avec un stockage numérique dans des dossiers étiquetés selon la date de la crue (cf. image 3 ci-dessous).

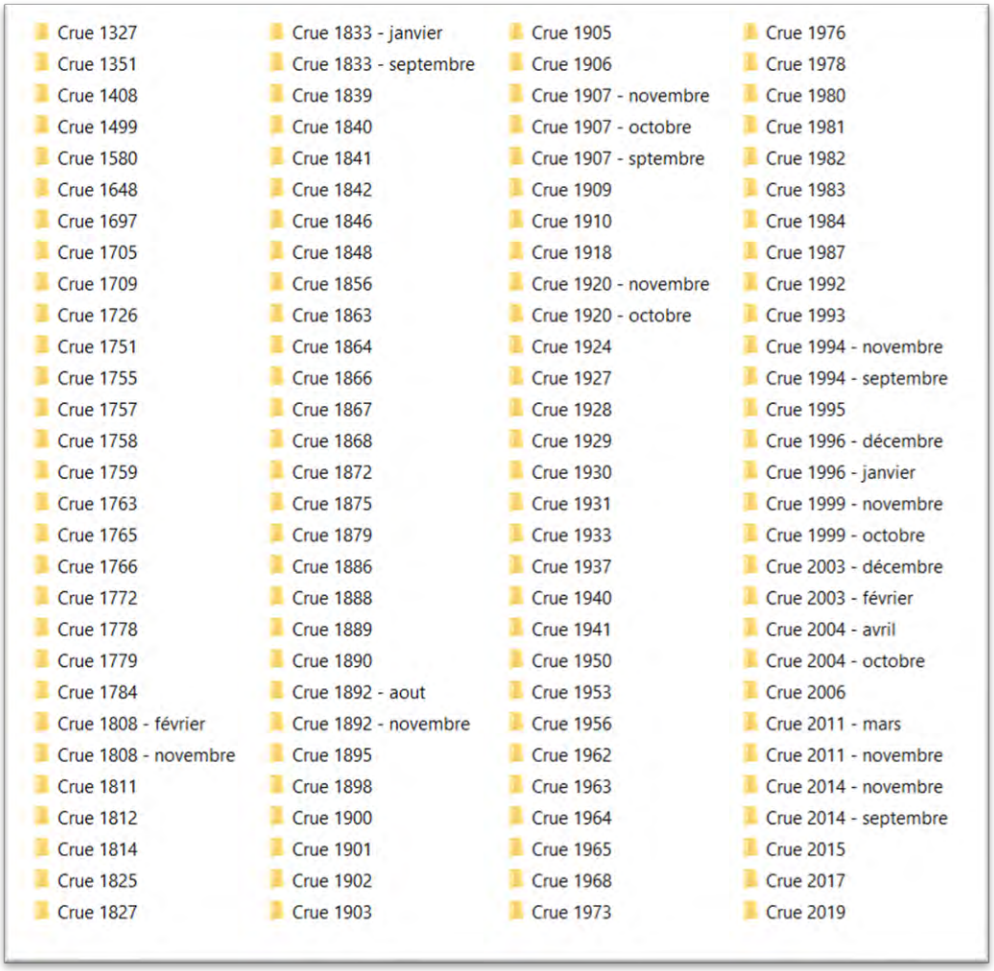

Image 3 : classement des documents collectés

Le choix de la mise en forme sur tableau Excell et selon les champs précédemment présentés permet de faciliter la consultation des informations issues des documents étudiés, et de les ranger par thématique.

Il permet aussi une extraction des données selon différents critères avec une visualisation des données par commune ou par date de crue par exemple, qui permettra aux élus et riverains intéressés par ces informations, de ne visualiser que les données sur leur commune ou sur une crue spécifique.

Enfin, il permet de faire des traitements statistiques, et de faciliter la réalisation de divers documents de communication sur l'historique des crues (cf. cartographies présentées en partie 4).

❑ Données synthétiques

Sur la base de l'ensemble des données collectées, un traitement des informations a également été réalisé pour les crues les mieux renseignées et ou emblématiques pour le territoire ; plus précisément, les données ont été capitalisées dans la base de données sur l'Historique de Crues (BDHI) pour 9 évènements, et des monographies ont été réalisées pour 4 de ces crues : 1875, 1930, 1982 et 2014.

Le résultat de ce travail est présenté en partie 4.

4. Résultats

Pour rappel, ce travail de recherche historique sur les inondations sur le territoire du PAPI Tarn-Dourdou-Rance, au-delà du simple recensement d'informations, répond à deux attentes :

La première, conformément au cahier des charges PAPI et à l'engagement du dossier de candidature, est la capitalisation des éléments recueillis dans la Base de Donnée Historique sur les Inondations (BDHI). Ce travail a pour but de permettre un accès simplifié aux données recueillies.

La seconde attente est de **restituer une certaine « histoire » des inondations** à travers l'analyse des éléments recueillis et ce, avec plusieurs objectifs :

- Permettre de diffuser l'information auprès des élus, citoyens ou encore acteurs locaux à l'échelle du territoire pour la faire vivre ou revivre et rappeler l'importance du travail de mémoire pour améliorer la culture du risque ;
- Mettre à disposition des supports et informations qui pourraient être utilisés dans des projets de communication, d'information et de sensibilisation sur le thème des inondations ;
- Faire ressortir une diversité de supports exploitables : plans, photographies (depuis 1930 environs), coupures de presses, tableaux, etc.

4.1 Capitalisation des données pour la BDHI

❑ Présentation de la BDHI

Cette base de données a été créée en 2015 à l'initiative du Ministère de de l'Écologie, du Développement durable et de l'Énergie en collaboration avec l'IRSTEA, Steamer – LIG et ACTHYS-Diffusion. Elle recense des évènements historiques et actuels d'inondation dommageables mais aussi de submersions marines et lacustres, de ruissellement de surface, remontée de nappe, rupture de poche glaciaires et d'inondations d'origine artificielle sur le territoire français.

Elle a été créée pour répondre à quatre objectifs :

2. Contribuer à la mise en œuvre du premier volet de la Directive Inondation (DI) qui prévoit une description des événements passés dans le cadre de l'Evaluation Préliminaire des Risques (EPRI).
3. Améliorer les connaissances sur les événements marquants notamment dans le cadre des Plans de prévention des Risques d'Inondation (PPRI)
4. Accompagner les démarches de développement de la mémoire et de la culture du risque inondation
5. Transmettre et mettre à disposition des services et des citoyens des informations sur les inondations

La BDHI permet donc un accès simplifié à de nombreuses données sur les inondations et ne cesse d'évoluer en étant alimenté avec des informations sur les anciens mais aussi les nouveaux événements. Elle remonte actuellement jusqu'au Moyen-Age.

Cette base de données est accessible via le lien suivant : https://bdhi.developpement-durable.gouv.fr/welcome

Image 4 : page d'accueil de la BDHI

Actuellement, les évènements sont décrits à l'aide de trois documents :

- Les Fiches Document (FD) décrivent les documents contenant les informations (titre, auteur, date…)
- Les Notes Inondation (NI) qui regroupent toutes les données d'un document qui sont relatives à une seule inondation
- Les Fiches Synthèse (FS) rassemblent pour un évènement toutes les informations issues des NI en se rapprochant d'une monographie.

La BDHI est accessible en ligne, mais en cours de restructuration à ce jour. Une nouvelle version de la base de données devrait être ouverte à l'accès en ligne[2] et aux contributeurs, et doit permettre de simplifier la saisie mais aussi l'accès aux informations. Pour cela de nouvelles cartes dynamiques devraient être mises en place et les Notes Inondations supprimées.

❑ Présentation des contributions à la BDHI

Avec un nombre important de crues recensées durant cette recherche, il était nécessaire de sélectionner les évènements qui vont alimenter la BDHI. Ce choix s'est fait en fonction de l'importance de l'inondation, et de son étendue spatiale. Le type de phénomène en lui-même a été également pris en compte pour considérer différents types d'inondations et mettre en avant les différences en matière d'impacts.

En définitive, les événements retenus sont ceux de 1866, 1875, 1930, 1933, 1982, 1992 et novembre 2014.

La base de données étant en restructuration, le travail de capitalisation n'a pu être réalisé directement sur le site en ligne. Il a donc été nécessaire de rédiger les fiches de synthèse sur un logiciel de traitement de texte en reprenant les intitulés des informations à renseigner issus de la BDHI. Pour cela une fiche « type » a été créée et a servi de trame à toutes les synthèses (Cf. figure 9 ci-dessous).

Ces fiches ont alors été renseignées sur la base des informations recueillies dans le cadre des recherches préalables, avec un travail de reprise et de synthèse.

Est présenté ci-après (Cf. figure 10) un exemple de ce travail d'extraction, de synthèse et de renseignement pour les « fiches de synthèse ».

A noter que ce travail sera intégré par ACTHYS DIFFUSION à la BDHI ultérieurement, dès que la nouvelle version sera accessible en ligne.

[2] Aucune information sur l'échéance de la mise en ligne à ce jour

Date

Localisation

Localisation pour la Directive Inondation

Localisation administrative

Bassin hydrographique

Type d'événement

Aléa

Description météorologique
Description générale
Données météorologiques

Description hydrologique
Description générale
Données hydrologiques

Impact

Conséquences sur la santé
Description générale

Conséquences économiques
Description générale

Montant global des dommages matériels
Description générale

Activité économique
Description générale

Immobilier et mobilier privé
Description générale

Infrastructures de transport
Description générale

Réseaux eau, énergie, télécom
Description générale

Gestion et suites de l'événement

Prévision et alerte
Description générale

Suites de l'événement
Procédure Cat/Nat
Travaux

Illustrations

Image 5 : Fiche type de synthèse inondation

Format : 31/20

16e RÈGION

GENDARMERIE NATIONALE

16e LÉGION

COMPAGNIE de l'AVEYRON

SECTION de SAINT-AFFRIQUE

N° 230

OBJET :

au sujet de Inondation

MODÈLE GÉNÉRAL N° 8

Article 136 du Règlement sur le Service intérieur

A SAINT-AFFRIQUE, LE 21 Octobre 1933.

RAPPORT du Lieutenant CASSAGNE

Commandant la Section

sur l'inondation du 20 Octobre

Crue de la rivière "La Sorgue"

Le 20 octobre 1933, à 15h, sur message téléphoné du Commandant de la brigade de Fondamente, annonçant une crue de la Sorgue provoquée par un violent orage, qui avait éclaté dans la matinée et au début de l'après-midi sur le plateau du Larzac, les mesures suivantes ont été prises.

a — Avertissement donné à la mairie de Saint-Affrique, qui à son tour, donnait l'alerte aux bas quartiers et prenait des mesures de précautions.

B — Envoi de gendarmes, en amont et en aval de la Sorgue pour prévenir les riverains.

C — Alerte de la brigade de Broquiès qui avait mission de prévenir la mairie de Saint-Izaire et les populations riveraines.

D — Vers 18 heures envoi d'un message téléphoné aux brigades de Villefranche d'Albigeois, Alban, Albi avec mission de prévenir les mairies de Trébas, St Juéry, Lescure (Arrêté Préfectoral du 25-8-33). Cette initiative, de la compétence des Ponts-et-Chaussées a cependant été prise par mesure de sécurité, l'Ingénieur des P.P.C. de Saint-Affrique, qui en est chargé habituellement, accomplissant une période à Toulouse.

E — A partir de 17h30, de concert avec la Municipalité de Saint-Affrique et en collaboration avec les pompiers et la police locale, évacuation des logements menacés, barrage du Pont Neuf prêt à être submergé,

Immobilier et mobilier privé

Description générale

Plusieurs maisons ont été endommagées à Camarès. A Millau, de nombreuses caves d'immeubles furent inondées. Sur la commune de Saint-Affrique, le quartier du Traupont est inondé jusqu'au 1er étage avec parfois 30 centimètres d'eau au-dessus du 1er étage. A Versols-et-Lapeyre des maisons sont inondées avec jusqu'à 1 mètre d'eau à l'intérieur des habitations. Le constat est le même sur la commune de Fondamente.

Infrastructures de transport

Description générale

De nombreuses routes et chemins seront submergés ou endommagés, entraînant des pertes d'accessibilité. A Saint-Affrique, le pont des Frères est submergé. A Montpaon, un éboulement a lieu sur la voie ferrée Bézier-Neussargues à l'entrée et la sortie du tunnel et la circulation des trains est interrompue durant deux à trois jours. Le transport des passagers et marchandises par autobus envisagé sur cette zone n'a pu être mis en place en raison du mauvais état de la voirie. Le 22 octobre, un nouvel éboulement a lieu sur la voie ferrée, au niveau de Fondamente et la circulation est interrompue jusqu'à 16 heures ce même jour.
A Marnhagues-et-Latour, trois passerelles métalliques ont été emportées. Sur la commune de Saint-Maurice-de-Sorgues, deux passerelles ont aussi été emportées. Il en est de même à Saint-Izaire ou une passerelle a été emportée.
Les dégâts sur les arrondissements de Millau et de Saint-Affrique sont évalués à 1 686 000 francs pour les chemins d'intérêt commun et 2 038 700 francs pour les chemins vicinaux ordinaires.

Réseaux eau, énergie, télécom

Description générale

Des lignes électriques ont été coupées le long de la Sorgues, privant des communes d'électricité pendant la nuit. A Saint-Affrique, le courant a été interrompu durant environ une heure. Plusieurs pylônes ont été en partie arrachés ou leurs pieds affouillés par les eaux.
Entre l'après-midi du 20 octobre et la matinée du 21, les lignes téléphoniques ont été interrompues entre Saint-Affrique et Fondamente. Les dégâts aux lignes haute et basse tension de la Société Électrique de la Sorgues et du Tarn sont évalués à 42 000 francs.

Gestion et suites de l'événement

Prévision et alerte

Description générale

Le 20 octobre, le commandant de la brigade de Fondamente annonce la crue de la Sorgues à la mairie de Saint-Affrique, qui donne à son tour l'alerte aux habitants des bas quartiers de la commune. Des gendarmes sont envoyés en amont et en aval de la Sorgues pour prévenir les riverains et la brigade de gendarmerie de Broquiès est alertée et préviens la mairie de Saint-Izaire. Vers 18 heures ce même jour, un message téléphonique est envoyé aux brigades de Villefranche d'Albigeois, Alban, Albi et ont pour mission de prévenir les mairies de Trébas, Saint-Juéry et Lescure.

Image 6 : Rapport Lieutenant Cassagne sur le déroulement de l'alerte lors de la crue de 1933 (à gauche) et fiche de synthèse sur la crue de 1933 réalisée pour la BDHI (à droite)

Les « fiches document » ont été mis en forme – toujours dans l'attente de la nouvelle version de la BDHI, sous la forme de tableur : ainsi, pour chaque « fiche de synthèse » rédigée, un tableur a été créé (Cf. tableau 4) recensant, pour chaque document utilisé dans la fiche synthèse, les informations intéressantes et extraites.

L'ensemble de ce travail figure en annexe 2, qui présente :

- les fiches de synthèse – en version « brute » ; elles seront relues et réécrites avant d'être versées à la BDHI ;
- les fiches documents, avec un extrait des principales informations, pour assurer la lisibilité de ces documents.

Documents de la bibliographie	Nom du document	Date de production du document	Auteurs (Personnes ou organismes)	Lieu de conservation			Type de support		Nombre d'inondations	Localisation pour la DI		Localisation administrative		Bassin hydrographique		Médias		Contenu technique											Reproduction numérique	
				Organisme	Service	Côte	Liste des exemplaires	Papier, fichier informatique, microfiche, autre		District	Unité	Département	Commune	Bassin hydrographique	Cours d'eau	Texte, tableau, graphique, photo, audio, vidéo, dessin/croquis, cartes/plans	Description générale	Chronique d'inondation	Dégâts localisés	Géomorphologie	Hydrologie	Météorologie	Niveau de crue	Ouvrages	Périmètre	Plan de localisation	Profil (en long, en travers)	Repère de crue	Droit de diffusion	Site web
Midi Libre du 30_09_1992	Midi Libre	30/09/1992	Midi Libre	Commune de Saint-Affrique	Maison de la Mémoire		1 document numérisé (1 page)	Texte	1	Tarn (Adour-Garonne)	Tarn, Aveyron, Lot	Aveyron (12)	Versols-et-Lapeyre (12), Saint-Izaire (12), Saint-Félix-de-Sorgues (12), Calmels-et-le-Viala (12), Fondamente (12), Cornus (12), Vabres-l'Abbaye (12), Camarès (12), Tournemire (12), Saint-Affrique (12)	Adour-Garonne	Sorgues	Texte	Description des dégâts causés par les inondations du 27 et 28 septembre 1992 dans la vallée de la Sorgues		1					1					Non connu à ce jours	

Tableau 3: Exemple de tableau pour les « fiches documents » de la BDHI

Tableau 3: Exemple de tableau pour les « fiches documents » de la BDHI

4.2 Chronologie des inondations de 1327 à nos jours

Ce travail a permis de réaliser une chronologie des inondations ayant touché le territoire, avec des informations remontant jusqu'en 1327, et plus de 100 inondations recensées.

Ces informations sont compilées dans le tableau récapitulatif, qui sera mis à disposition du public (Cf. partie 6). Il ne peut être présenté en annexe, du fait de sa très grande taille, et ne peut être exploité que sous tableur. C'est à partir de ce tableau que plusieurs traitements ont été réalisés, afin de visualiser, au-delà de la frise chronologique les informations recueillies à l'échelle du territoire et des communes.

Par contre, un tableau est présenté en annexe 3, listant, par date de crue, les documents recensés et exploités.

A noter qu'il est possible et probable que des inondations à une échelle localisée (échelle communale ou lieu-dit sur des petits affluents) n'aient pu être recensées dans le cadre de la présente mission, et manque aux données exploitées ci-dessous. Ces limites sont détaillées en partie 5. Bilan du travail de recensement.

Même si ce travail peut être approfondi, il n'en demeure pas moins que l'apport de cette mise en perspective séculaire du territoire au regard du retour des crues est important. Il met en évidence les conclusions suivantes :

- Aucune partie du territoire n'est épargnée par les phénomènes (cf. cartes) ;

- Certaines parties du territoire sont naturellement plus exposées que d'autres ;

- Leur récurrence est variable dans le temps (cf. frise) mais elle est continue.

Or l'histoire montre que les pertes de mémoires sont dommageables pour la collectivité car celle-ci a tendance alors à sous-estimer le retour de tels phénomènes et à peu s'investir dans la prévention ;

Pour dépasser cette difficulté (absence d'événement = non mobilisation), il faut investir dans le registre culturel ; et l'histoire des grands événements passés peut alors servir de différentes manières : scénarios référence pour la gestion de crise, sensibilisation des populations à travers différentes formes de récit…

Les parties ci-dessous présentent les représentations cartographiques de ces traitements, suivie de la présentation de la frise chronologique.

❑ Présentations cartographiques

Les 4 cartes ci-dessous présentent respectivement :

- le nombre d'inondations recensées par commune ;
- le nombre d'inondations recensées par cours d'eau ;
- le nombre d'informations recensées par commune ;
- le nombre de sources recensées par commune.

Nombre d'inondations recensées par commune

Elle permet de visualiser les communes les plus touchées par les inondations, mais aussi de mettre en avant des zones où les crues sont rares, mais néanmoins envisageables, rappelant ainsi qu'une commune que l'on pense peu exposée à ce type de phénomène connait parfois des évènements dommageables.

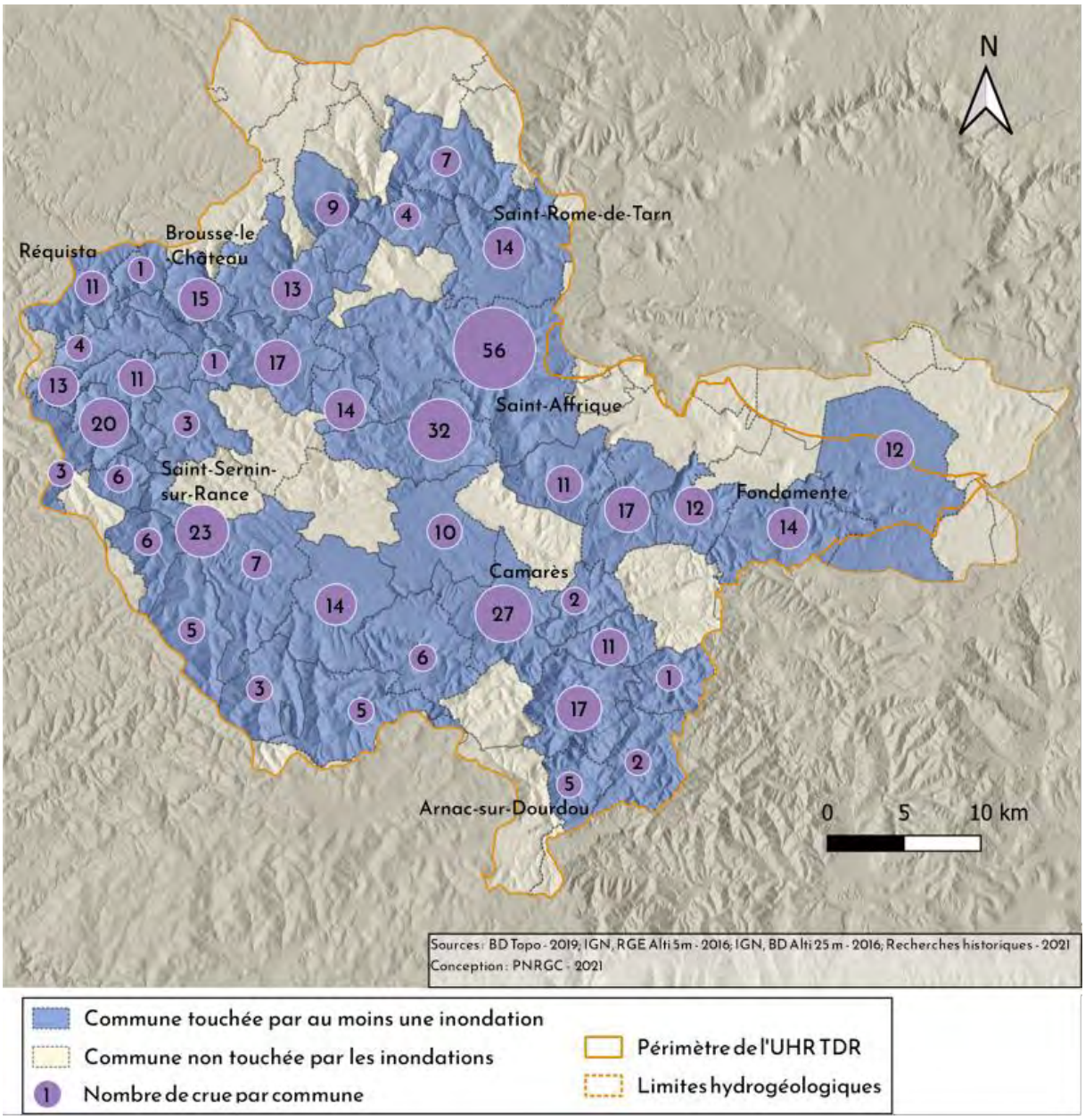

Carte 1: nombre de crues recensées par commune

Nombre d'inondations recensées par cours d'eau

La cartographie ci-dessous représente le nombre de crues recensées par cours d'eau. Elle permet de visualiser les cours d'eau les plus concernés mais aussi de mettre en avant certains petits cours d'eau ou ruisseaux.

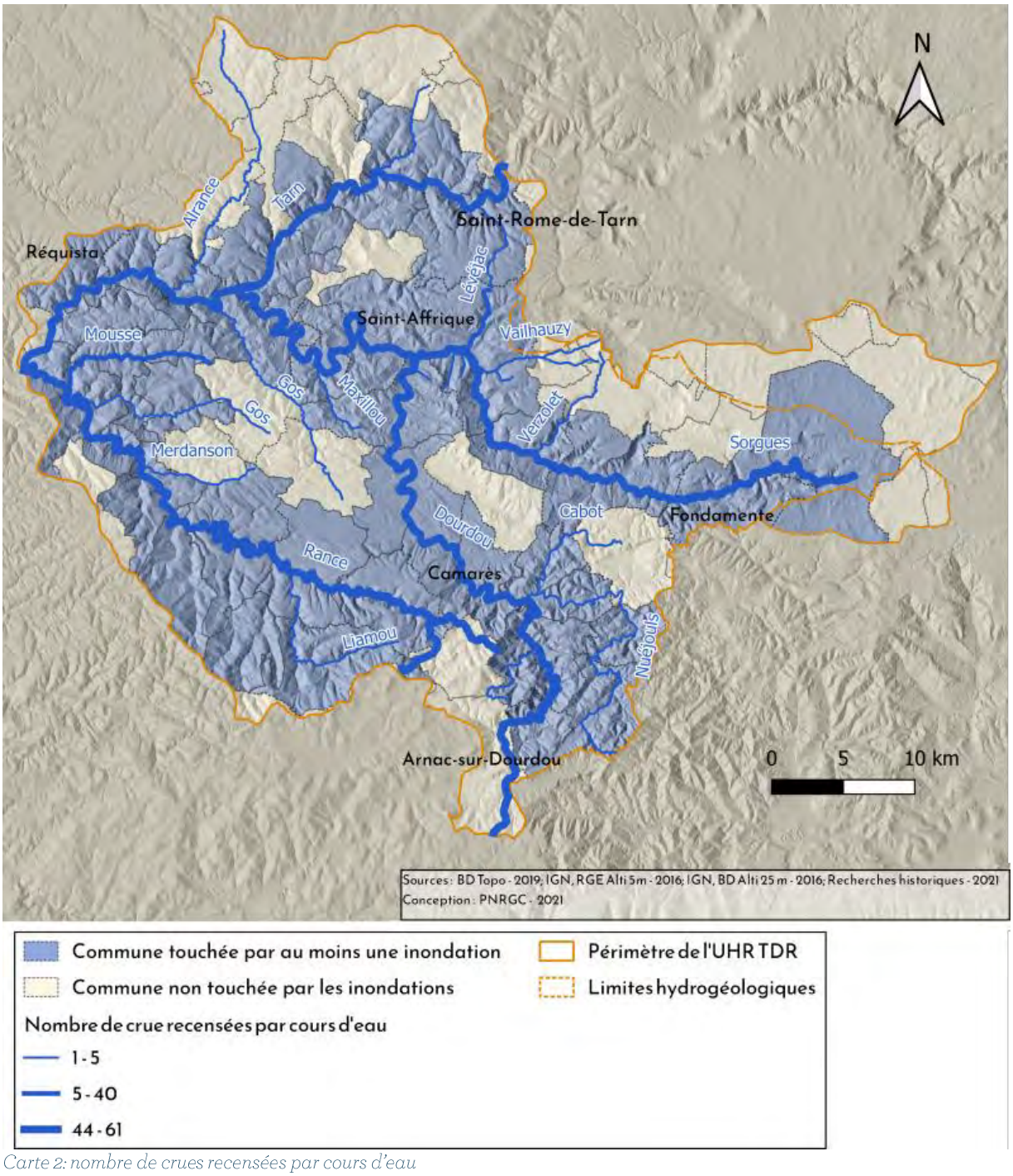

Carte 2: nombre de crues recensées par cours d'eau

Nombre d'informations recensées par commune

Cette représentation cartographique du nombre d'informations recueillies durant les recherches par commune (Cf. carte 3) met en avant la corrélation directe et évidente entre le nombre de données recueillies sur une commune, et son exposition historique aux crues en termes d'enjeux.

Ainsi, ressortent bien évidement les communes de Saint Affrique, Vabres, Camarès, et Brusque, Coupiac, également connues pour leur forte exposition aux inondations, et le caractère très ancien de ces centres bourgs...

A l'inverse, la commune de Saint-Sernin-sur-Rance connue pour son exposition actuelle très faible en matière d'enjeux, ressort de ce traitement avec un nombre relativement important d'informations.

L'analyse du contenu des informations recensées explique cette configuration avec :

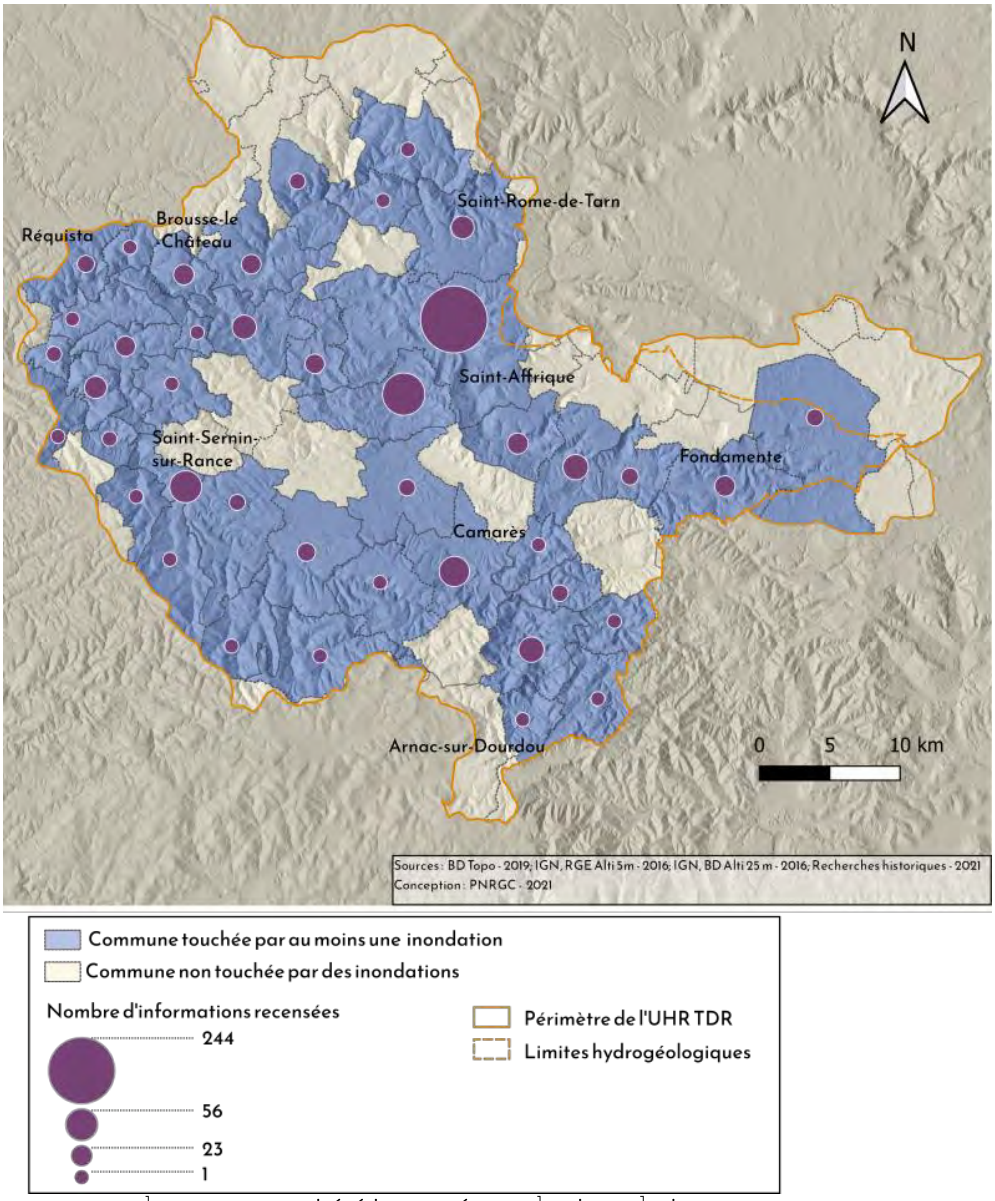

Carte 3: nombre d'informations par commune

- de nombreuses informations de hauteur d'eau qui s'expliquent par la présence d'un poste de suivi des crues (échelle limnimétriques - DREAL), et n'impliquent pas nécessairement que la commune ai été impactée par les inondations. ;
- une évolution de l'urbanisation, avec des enjeux touchés par des crues relativement anciennes (exemple des deux maisons emportées durant la crue de 1875), qui n'existent plus aujourd'hui.

Nombre de sources recensées par commune

La dernière carte représente le nombre de sources (ou documents) différentes étudiées par communes (Cf. figure 7). Comme les précédentes cartes, elle met en avant les communes touchées à de nombreuses reprises par les crues. Cependant, en comparant cette carte à la précédente, on soulignera la variabilité du contenu des sources, et du nombre d'informations recueillies par source, avec une partie des communes concernées par de nombreuses sources et peu d'informations finalement.

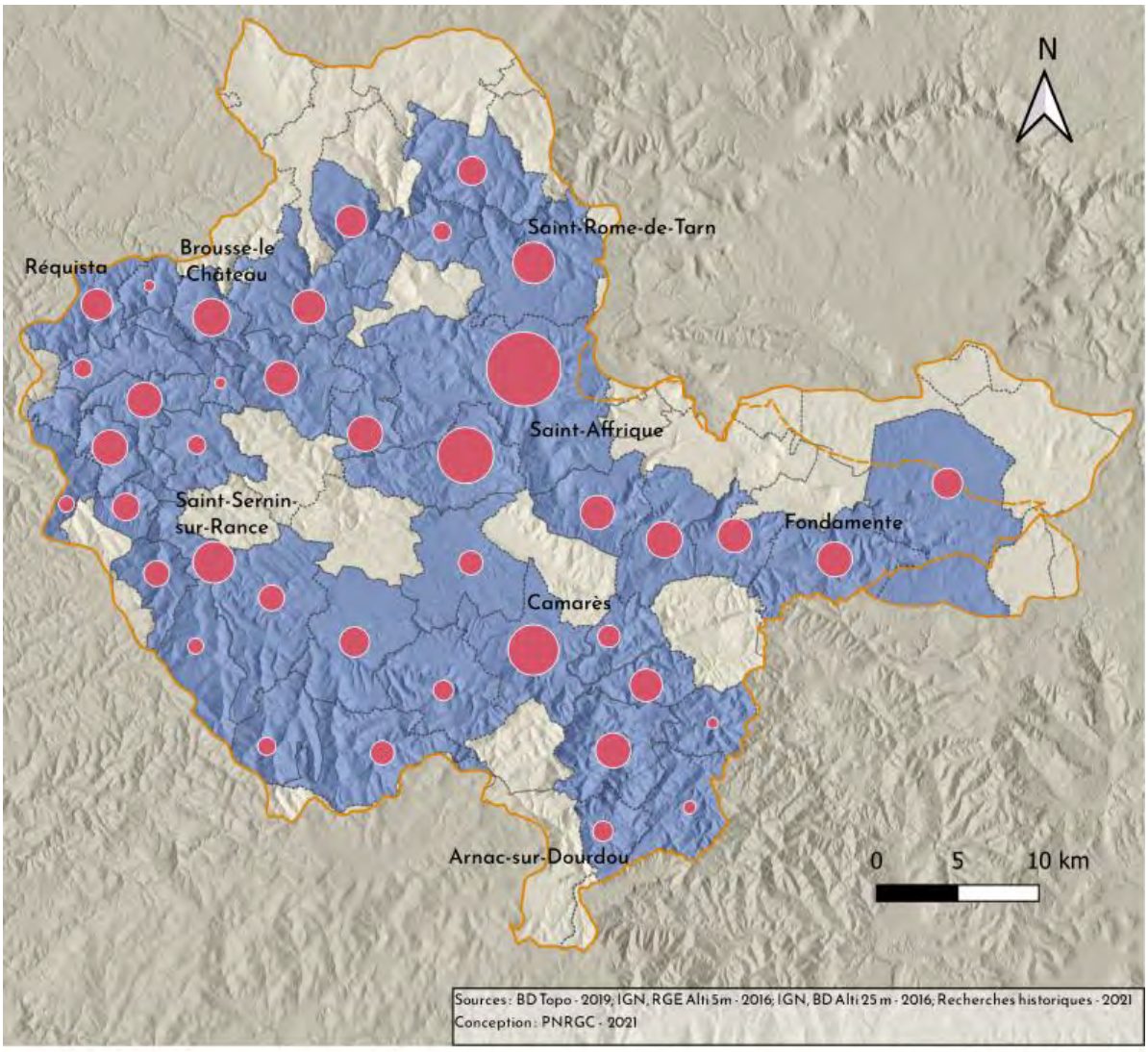



Carte 4: Nombre de source par commune

❑ Frise chronologique

Les informations recueillies ont enfin été exploitées pour la réalisation d'une frise chronologique des inondations. Elle présente les crues recensées entre le début du XVIIIème siècle à nos jours, ainsi que le nombre de communes touchées par celles-ci (Cf. image 7).

Cette mise en forme met en avant les crues de septembre 1875 et mars 1930, crues qui ont touché le plus de communes avec respectivement 37 et 29 communes concernées.

Sur la totalité de cette chronologie, 13 crues ont touché au moins 10 communes.

Cette frise met également en évidence des périodes distinctes :

Deux périodes avec de nombreuses crues, dont des crues de grandes ampleurs si l'on considère le nombre de communes touchées :

- 1860 / 1940 (32 crues)
- 1970 / 2020 (31 crues)

Et à l'inverse durant la période située entre 1940 et 1970, on constate que peu de crues ont eu lieu sur le territoire (seulement 7) et n'ont concerné que peu de communes (en général une à deux communes). Cette période de 30 ans sans crues significatives peut expliquer en partie la perte de la mémoire des inondations. Coïncidant dans les années 70 avec une période de reprise et de développement économique, elle peut expliquer l'augmentation des constructions en zone inondable constatée durant ces années[3].

[3] CF étude sur l'évolution de l'urbanisation – PNRGC 2020 – PAPI TDR 2018/2021

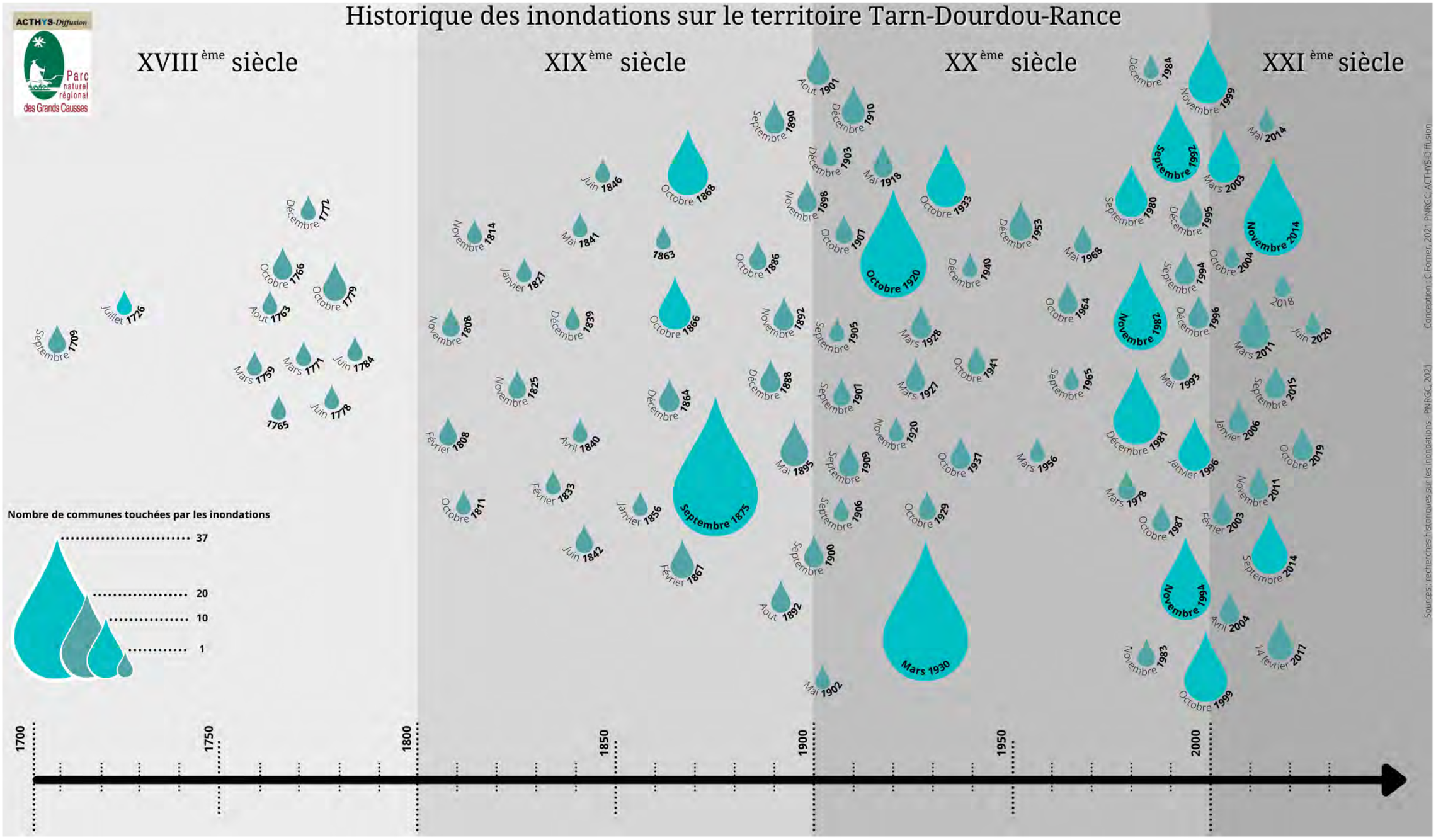

Image 7: chronologie des inondations et nombre de communes touchées

4.3 Réalisation des monographies des crues principales

Pour ce travail, le choix des inondations s'est fait en fonction de l'ampleur des crues mais aussi de l'importance du nombre d'informations recueillies et de leur précision. Au final quatre crues ont été sélectionnées :

- Crue de 1875, de par son ancienneté, son étendue spatiale et l'ampleur des dégâts occasionnés
- Crue de 1930, qui a duré 48 heures et qui s'est déroulée à une période de l'année peu habituelle (mars)
- Crue de 1982, dernière crue d'une grande ampleur sur le secteur du Tarn ;
- Crue du 28 novembre 2014, dernière crue d'une très grande ampleur sur le territoire qui a marqué les esprits et touché plus les affluents principaux du Tarn que le Tarn même.

Ces monographies ont été écrites à partir des fiches de synthèse réalisées précédemment pour la BDHI, puis restructurées, complétées, et détaillées pour arriver à une description la plus fine possible du phénomène, de ses impacts, de la gestion de crise et du retour à la normale.

Elles sont présentées en annexe 4.

5. Bilan de la mission

Ce travail de recherche a permis de réaliser une chronologie assez complète des événements qui ont impacté le territoire, notamment depuis le début du XVIIIe siècle.

Il répond aux attentes que s'était fixé le PAPI, avec pour rappel (extrait du dossier de candidature PAPI) : ce volet [l'historique des inondation] aura un triple objectif : capitaliser les données disponibles sur l'UHR dans la base de données sur l'historique des Inondations et faire vivre cet outils, mieux connaitre l'historique des crues pour une meilleure analyse du risque (aléa et enjeux), et permettre de créer des supports en vue d'une utilisation dans le cadre d'une politique de culture du risque à développer sur le territoire.

Néanmoins compte tenu des délais impartis, et de l'étendue des données sources, toutes les informations n'ont pu être analysées et exploitées, et d'autres analyses et/ou documents de communication pourraient être réalisés, dans la continuité de ce travail, dans le cadre de prochain programme dit PAPI Complet.

Les paragraphes suivants détaillent le travail réalisé, les possibilités de recensement complémentaire, les limites de ce travail et les pistes d'actions pour la poursuite de cette mission.

5.1 Bilan du travail de recensement et d'analyse

❑ Détail sur le travail de recensement réalisé

Ce travail de recherche s'est déroulé durant 10 journées complètes aux archives départementales avec, en moyenne 8 dossiers consultés par jour. A cela, s'ajoute une journée de consultation à la Maison de la Mémoire à Saint-Affrique, qui possède des documents sur les inondations, tous classés par un des employés dans un unique dossier spécifique à ce sujet. Au final, c'est donc 81 dossiers d'archives qui auront été étudiés dans le cadre de ce travail. Ils sont listés dans le tableau 3 en page suivante.

A ce temps passé aux archives, il faut ajouter le temps passé à extraire et classer les données. Cette partie du travail est la plus chronophage, avec au total, plus de 4 mois consacrés pour les 81 dossiers. Selon la taille et le contenu des dossiers, le temps de traitement est très variable, avec en moyenne 1 jour par dossier.

A noter qu'il aurait été pertinent de mener ce travail, réalisé à l'échelle du territoire du PAPI Tarn-Dourdou-Rance, à une échelle plus large, en incluant notamment le Tarn amont. En effet, de nombreux documents étudiés contenaient des informations concernant ce territoire. L'exploitation de ces informations n'aurait donc pas pris beaucoup plus de temps que le temps déjà investi dans les recherches étant donné que ces informations ont été lues dans les documents étudiés pour la présente recherche. Ce temps peut être estimé à + 25 %, soit 5 mois au lieu des 4 mois passés pour le seul territoire Tarn-Dourdou-Rance.

Etat général des sources, archives départementales de l'Aveyron		
Série	**Cote**	**Description**
Série E	2 E 288-28	Pont (mémoire pour sa construction), 1668.- Réparation de la ville, 1721.- Mémoires sur les inondations du 21 septembre 1759, 21 octobre 1779.- Correspondance touchant les réparations, octobre 1779-février 1789.- Aménagement des rives du Dourdou.- Mémoires, devis, état de travaux, 1781, 2 plans des rives du Dourdou, plan général de la cité de Vabres par Bernard Jean.- Devis pour un ponceau sur le chemin vers la chapelle de Bethléem, 1783.- Réparation du chemin allant de Vabres au pont vieux (avec un profil), 1789. 1668-1789
Série C	1 C 534	Lettres du Subdélégué relative aux débordements désastreux des rivières du Tarn, de l'Aveyron, du Lot et de la Dordogne, janvier 1728
Série M	1 M 984	Calamités : inondations, 1868-1878 ; secours pour la Martinique, 1861. (1861-1878)
	7 M 477	Evaluation des dommages causés par les crues de 1866 – Correspondances (1856-1875)
	7 M 478	Inondations de 1875 – Déclarations de pertes-Correspondances (1875)
	7 M 479	Inondations de 1875 – Pertes par arrondissement (1876)
	7 M 480	Inondations de 1907 – Dégâts à Saint-Rome-de-Tarn (1907-1912)
	7 M 481	Inondations de 1909 et 1910 – Service d'annonce des crues (1907-1911)
	7 M 482	Inondations d'octobre 1910 – Demande de secours (1920-1921)
	7 M 483	Inondations d'octobre 1920 – Demande de secours (1920-1923)
	7 M 484	Inondations de 1920, 1921, et octobre 1923 (1920-1924)
	7 M 485	Inondations de mars 1930 (1930-1932)
	7 M 487	Comité départemental de secours – correspondances – Commission d'évaluation des dommages
	7 M 488	Délimitation des zones sinistrées
	7 M 489	Dégâts causés aux chemins – Curage des cours d'eau
	7 M 492	Mesures de protection contre les inondations (1930-1933)
	7 M 538	Inondations d'octobre-novembre 1933- Déclaration de pertes (A à C)
Série S	31 S 7	Chemins de Fer du Midi et d'Orléans – Inondation de mars 1930(1930-1933)
	39 S 6	Chemin de fer d'intérêt local – Construction et exploitation – Lignes de Verrières à Saint-Sernin-sur-Rance, Rodez à Réquista (1910)
	39 S 7	Chemin de fer d'intérêt local – Construction et exploitation – Lignes de Verrières à Saint-Sernin-sur-Rance, Rodez à Réquista, Saint-Affrique à Camarès – plans, avant-projet (1910)
	41 S 1	Statistique des cours d'eau navigables, an VII-1889.
	41 S 2	Etat statistique des cours d'eau non navigables par bassin versants (1889)
	45 S 1	Bassin du Tarn – Dossier – Plans (1821-1886)
	45 S 2	Bassin du Tarn – Dossier – Plans (1887-1939)
	45 S 3	Bassin du Tarn – Affluents du Tarn – Rive Gauche (1848-1935)
	45 S 4	Bassin du Tarn – Affluents du Tarn – Rive Droite (1826-1934)
	45 S 5	Bassin du Tarn – L'Alrance et ses Affluents – Dossier – Plans
	45 S 13	Bassin du Tarn – Le Dourdou – Dossiers – Plans (1824-1863)
	45 S 14	Bassin du Tarn – Le Dourdou – Dossiers – Plans (1864-1874)
	45 S 15	Bassin du Tarn – Le Dourdou – Dossiers – Plans (1875-1890)
	45 S 16	Bassin du Tarn – Le Dourdou – Dossiers – Plans (1891-1901)
	45 S 18	Bassin du Tarn – Affluents du Dourdou (1826-1932)
	45 S 20	Bassin du Tarn - canal d'irrigation de Montlaur – Dossiers – Plans (1824-1933)
	45 S 23	Bassin du Tarn – Le Rance – Dossiers – Plans (1817 – 1934)
	45 S 24	Bassin du Tarn – Affluents du Rance (1845- 1924)
	45 S 25	Bassin du Tarn – La Sorgue – Dossiers – Plans (1823 – 1880)
	45 S 26	Bassin du Tarn – La Sorgue – Dossiers – Plans (1878 – 1936)
	49 S 1	Rapports – Arrêtés Préfectoraux- Inondations de 1875 (1856 – 1938)
	49 S 2	Annonces des crues – Bassin du Lot et du Tarn (1877 – 1938)

	49 S 3	Inondations du Tarn – Travaux de protection (1895-1921)
	61 S 1	Statistiques des usines et ouvrages d'irrigation (1853-1857)
	61 S 8	Système hydraulique du Dourdou de Camarès (1831-1845)
	61 S 10	Service Hydraulique – Inondations – Bassin du Tarn – Usines (1908-1921)
	62 S 3	Pont de Lincou- Plans (1867-1880)
	62 S 8	Pont de Saint-Izaire – Plans (1854-1861)
	137 S 1 1	Etablissement d'un barrage – Demande de concessions – Pétitions – Rapports. Sorgues et Tarn
	137 S 1 2	Enquêtes Ayssènes
	137 S 1 3	Enquêtes – Saint-Victor-et-Melvieu
	137 S 1 4	Prise d'eau – Plans – Projets. Barrage de Verdalle et usine du Truel
	137 S 2-3	Chute et usine de Pinet – Demandes de concession – Visite des lieux – Cartes – Plans – profils – Photos des lieux
	137 S 2 4	Usine de Pinet – Demandes de concession – Conférences
	137 S 2 5	Usine de Pinet – Demande de concession – Enquêtes parcellaires – Broquiès – Le Viala – Millau – Saint-Rome-de-Tarn
	137 S 2 6	Usine de Pinet – Demande de concession – Enquêtes parcellaires – Saint-Victor-et-Melvieu – Le Viala – Saint-Rome-de-Tarn
	137 S 2 7	Barrage de Pinet – Servitudes – Enquêtes pour leur établissement – Viala-du-Tarn
	137 S 3 1	Usine et barrage – Plans – Cahier des charges
Série W	98 W 14	Travaux de défenses contre les eaux (1860-1950)
	300 W 13	Tempêtes et inondations (décembre 1981)
	300 W 13 bis	Inondations (novembre 1982)
	305 W 13	Bassin du Tarn – Etude de protection de la vallée du Tarn contre les inondations (1969)
	305 W 14	Bassin du Tarn – Etude de protection de la vallée du Tarn contre les inondations (1969)
	305 W 15	Bassin Tarn-Aveyron – Observations hydrométriques et pluviométriques (1975-1978)
	305 W 16	Bassin Tarn-Aveyron – Observations hydrométriques et pluviométriques (1979-1982)
	305 W 17	Bassin Tarn-Aveyron – Observations hydrométriques et pluviométriques (1983-1986)
	305 W 22	Département de l'Aveyron – Bilan des inondations (1977-1981)
	305 W 23	Département de l'Aveyron – Bilan des inondations (1981-1983)
	357 W 37	Inondations (1980 – 1982)
	390 W 6	Etude de rivière - « Opération Rance » (1982-1986)
	381 W 36	SIVOM de Coupiac
	381 W 47	Inondation 1980 – PE 81 – Dossier 1
	381 W 48	Inondation 1980 – PE 81 – Dossier 2
	448 W 24	Pont de Montlaur (1983)
	448 W 36	Pont de Vabres l'Abbaye (1929 – 1950)
	448 W 39	Saint-Affrique, pont de la résistance sur la Sorgues (1969 – 1970)
	435 W 57	Affaires diverses : SIVM Coupiac (1965-1986)
	435 W 13	Communes affaires diverses : Coupiac… (1950-1986)
Série Z	2 Z 16	Calamités : Dommages, inondations de 1930 : rapports d'expertise ; états de frais de secrétariat ; correspondance ; bordereaux de réception des demandes ; renseignements ; statistique ; commissions des dommages ; instructions. (1929-1942)
	2 Z 17	Crues du Tarn (1920-1933), inondations (oct. 1933).
	2 Z 59	Sinistres : états statistiques pour le ministère du travail. (1936-1937)
	4 Z 107	Pousthomy : constructions de passerelles ; renseignements ; chemins ; aménagement de lavoirs ; affaires diverses. (1900-1939)
	4 Z 116	Saint-Izaire : cours d'eau ; renseignements ; administrations ; affaires diverses. (1897-1939)
Série FI	12 Fi 2576	Cartes postales Millau

Tableau 4: liste des documents étudiés aux archives départementales – mars à juillet 2021

❑ Recensement complémentaire

Cette étude historique des inondations a permis de mettre en lumière de très nombreuses informations à l'échelle du territoire Tarn Dourdou Rance, voire au-delà avec :

- Plus de 1200 documents comportant des données intéressantes collectés et numérisées ;
- Près de 120 évènements, sur la période de 1327 à 2020.

Malgré l'importance du temps passé pour ce travail de recensement, il ne peut être considéré comme exhaustif, en raison des très nombreuses ressources pouvant contenir des informations sur l'historique des inondations.

Ainsi, pour densifier les informations recueillies, d'autres archives pourraient être consultées :

- Les archives de la SNCF (situées au Mans) : le Centre national des archives historiques avec des plans de lignes ferroviaires pouvant contenir des informations sur les hauteurs d'eau
- Les archives de l'Institut national de l'audiovisuel (INA) : de nombreux documents audiovisuels sont disponibles grâce au service de l'Ina THEQUE (rendez-vous possible pour consultation à la Médiathèque centrale d'Agglomération Emile Zola Montpellier)
- Les archives nationales (situées à Paris) : un certain nombre d'enquêtes et études réalisées à l'échelle nationale sont disponibles, comme par exemple les enquêtes sur les moulins et droits d'eau au XVIIIe siècle, sur les conséquences des inondations de 1856, les crues de 1910 ou encore sur les inondations de 1930. Dans ces archives, les dossiers pouvant contenir le plus de documentations sont ceux faisant partie de la série F et notamment : F10 (Agriculture, avec des dossiers spécifiques aux inondations) et F14 (Travaux Publics), F20 (Statistiques météorologiques), F2 (travaux sur les cours d'eau) ou encore enfin la série de dossiers thématiques dédiés aux inondations classées par bassins hydrographiques (F14 7547 à F14 7586)
- Centre des Archives Contemporaines (situé à Fontainebleau) : on y retrouve l'ensemble des dossiers relatifs à la prévention des risques naturels, des inondations en particulier ainsi que les archives de l'ancien Office Météorologique National, devenu Météo France (pour la période 1850-1960)
- L'Ecole Nationale des Ponts et Chaussées (située à Paris) : elle regroupe de nombreuses études sur les projets d'aménagements pos-inondation
- Les Archives Municipales[4] : il est possible que les communes aient encore au sein même de leurs locaux des documents d'archives, même si généralement elles ont reversé leurs archives au département. Les documents disponibles dans les municipalités varient donc d'une commune à l'autre et on ne peut être sûr de leur contenu. Dans le cas où des archives seraient conservées, les dossiers intéressants à étudier seraient ceux relatifs aux travaux publics, à la police des eaux (séries DD et O)
- Syndicats ou établissements publics d'aménagement à l'échelle des bassins fluviaux (Garonne)

En théorie, la consultation de ces sources pourrait permettre de mettre en avant de nombreuses informations complémentaires. En pratique, elle peut s'avérer complexe et couteuse, avec un accès à ces données parfois compliqué, des temps, frais de consultations et frais annexes (transport – hébergement) élevés.

Il serait aussi possible de poursuivre ce travail aux archives départementales de l'Aveyron et notamment à une échelle plus précise. En effet, il a été identifié 209 dossiers non étudiés pouvant apporter des informations sur les inondations dont une cinquantaine de dossiers prioritaires (Cf. Annexe 5) ; ils concernent généralement des dossiers communaux ou ne concernant pas directement les inondations mais pouvant contenir des informations partielles sur celles-ci.

En effet, ce travail n'a pas permis de mettre en avant des crues très locales qui auraient touché peu de communes. Par exemple, dans le cadre des rencontres avec les communes, nous avons appris que sur

[4] Dans le cadre des rencontres avec les communes et après les avoir interrogées sur ce point, il semble que peu de document puisse intéresser le sujet

Murasson, une crue importante du ruisseau du Liamou avait eu lieu en 2008, sans qu'aucune donnée sur cette crue soit ressortie du travail de recherche en archive. A noter que cette information communale a pu être vérifiée via une analyse des données pluviométriques.

❑ Limites du recueil de données sur l'historique des inondations

En termes de méthodologie et d'approche, la recherche historique sur les inondations est une bonne façon de développer et maintenir vivante la mémoire et la connaissance du risque sur un territoire.

Cependant ces recherches ont certaines limites.

- La première est le **manque d'informations** selon les périodes étudiées, et **notamment plus on remonte dans le temps.** Plusieurs raisons expliquent cela :

- Difficulté de recenser et conserver des documents très anciens ;
- Faible développement de l'écrit selon les époques ;
- Présence humaine bien moins développée sur les zones exposées aux inondations.

- La seconde difficulté rencontrée, qui concerne plutôt l'analyse et l'exploitation de ces données, est liée à **l'évolution des noms et des lieux** : pour les crues anciennes, on est confronté à des noms de hameaux, de maison, de routes, … qui n'ont plus cours aujourd'hui …. De même des maisons, des moulins, des ouvrages de type chaussée – seuil – canal d'irrigation, ou encore des ponts n'existent plus aujourd'hui. La mémoire de ces noms est souvent perdue, et dans tous les cas, il est difficile d'en retrouver des traces.

Pour exemple, le cas de Lincou – commune de Réquista :

Une information a été trouvée, concernant la maison d'un certain Tarroux Alexandre, aubergiste et meunier, qui a eu 20 centimètres d'eau au-dessus du 1er étage durant la crue de 1875 (Cf. image ci-contre).

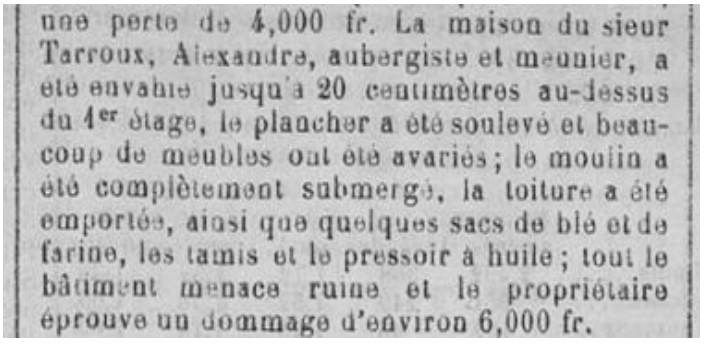
une perte de 4,000 fr. La maison du sieur Tarroux, Alexandre, aubergiste et meunier, a été envahie jusqu'à 20 centimètres au-dessus du 1er étage, le plancher a été soulevé et beaucoup de meubles ont été avariés ; le moulin a été complètement submergé, la toiture a été emportée, ainsi que quelques sacs de blé et de farine, les tamis et le pressoir à huile ; tout le bâtiment menace ruine et le propriétaire éprouve un dommage d'environ 6,000 fr.

Image 8: extrait de Journal de l'Aveyron 23_09_1875 p.3

Ayant voulu exploiter cette information pour le travail de pose de repère de crue, des recherches ont été menées auprès des élus de la commune, puis auprès de riverains très impliqués dans la question des inondations, lesquels ont également fait des recherches auprès des anciens du hameau. Toutes ces recherches n'ont pourtant rien donné, et il a été impossible de situer cette habitation.

Enfin, selon les documents étudiés, **des informations** peuvent être **contradictoires,** ou difficilement exploitables **sans référence précise.** C'est notamment un problème quant aux données sur les hauteurs d'eau atteintes en crue : en effet, il est arrivé assez souvent de retrouver des informations de hauteurs d'eau différentes selon les sources, pour une même crue et un site identique.

Par exemple, pour les inondations de 1875, à Saint-Sernin-sur-Rance, un journal de 1910 indique une hauteur atteinte de 8,9 mètres (Cf. image 8) tandis qu'un document d'époque indique une hauteur d'eau de 12 mètres (Cf. image 9) pour cette même commune.

Dans ces cas-là, le croisement de plusieurs sources peut aider à interpréter ces données : s'agit-il d'une erreur, de relevés sur des sites différents, d'un même site mais avec des références différentes (échelles limnimétriques ou fond du lit, ...) ?

Cependant, le manque de documentation, voire le manque de temps pour ce travail de recherches complémentaires, ne permet pas toujours de statuer sur ces cas de figure.

DATES DES CRUES	HAUTEUR DES EAUX				
	Le Tarn à Millau	La Dourbie à Nant	Le Dourdou à Vabres	La Sorgue à St-Affrique	Le Ranse à Saint-Sernin
	m	m	m	m	m
18 octobre 1766	8,77	»	»	»	»
février 1808	8,70	»	»	»	»
mars 1812	9,00	»	»	»	»
novembre 1825	7,00	»	»	»	»
26 septembre 1833	6,00	»	»	»	»
15 décembre 1864	5,80	»	»	»	»
22-23 septembre 1866	6,00	»	»	»	»
16 février 1867	5,60	»	»	»	»
17-18 octobre 1868	6,80	»	»	»	»
12-13 septembre 1875	10,30	5,80	»	4,10	8,90
26 octobre 1888	»	»	4,90	»	»
1 janvier 1889	7,00	»	»	»	»
20-21 septembre 1890	6,60	»	»	»	»
31 octobre 1892	5,30	»	5,40	4,20	»
12-13 novembre 1898	5,50	»	»	»	»
28-29 septembre 1900	8,60	4,20	»	»	»
9 octobre 1907	5,80	4,30	»	»	»
2 novembre 1907	»	»	5,30	»	2,70

Image 9: Informations sur les hauteurs d'eau (Source : Journal de l'Aveyron du 20 novembre 1910, page 2)

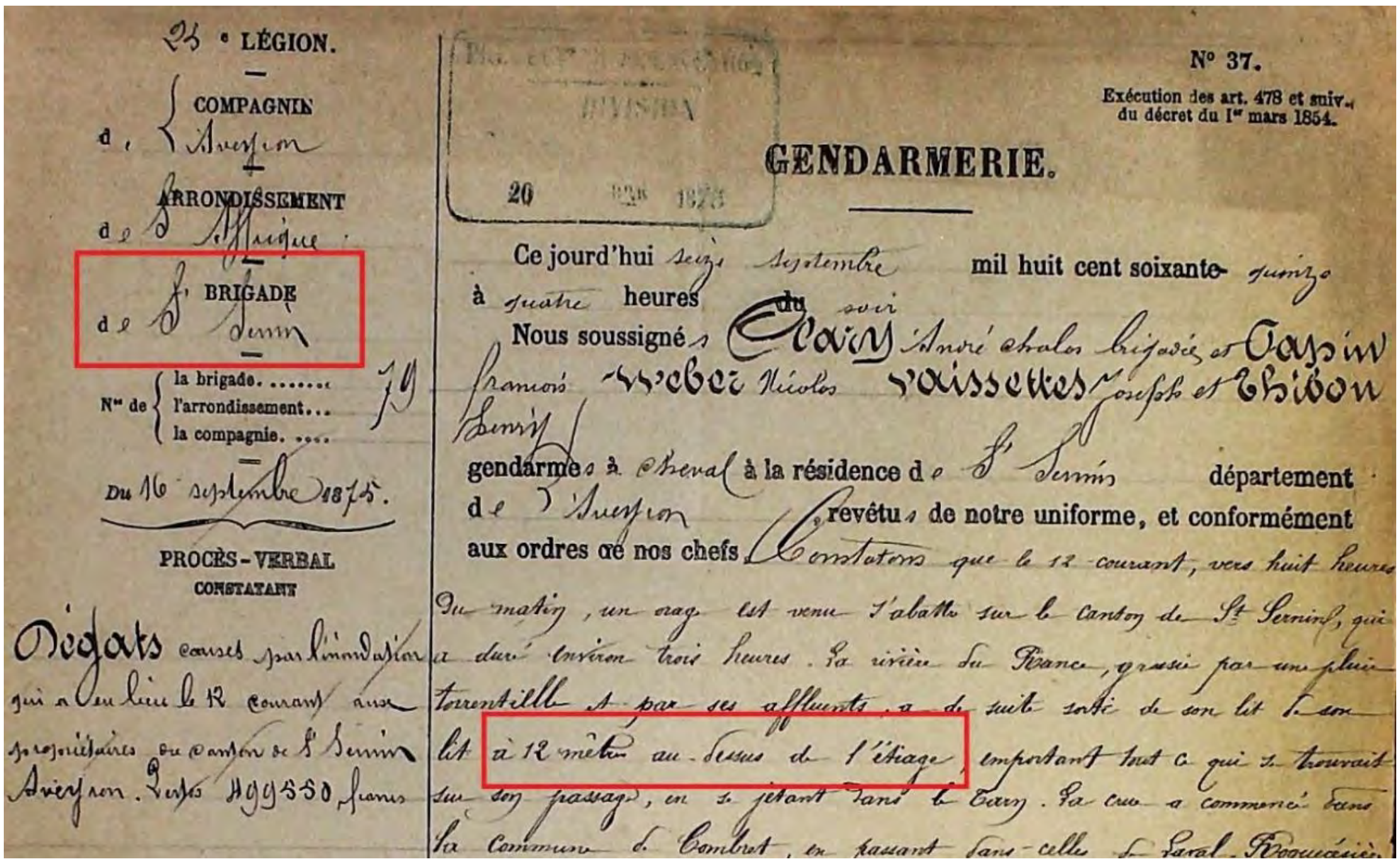
23e LÉGION.
COMPAGNIE d'Aveyron
ARRONDISSEMENT de St Affrique
BRIGADE de St Sernin
N° de la brigade....... l'arrondissement... la compagnie.... 79
Du 16 septembre 1875.
PROCÈS-VERBAL CONSTATANT
Dégats causés par l'inondation qui a eu lieu le 12 courant aux propriétaires du canton de St Sernin Aveyron. Pertes 499350 francs

N° 37.
Exécution des art. 478 et suiv. du décret du 1er mars 1854.
GENDARMERIE.
Ce jourd'hui seize septembre mil huit cent soixante-quinze à quatre heures du soir Nous soussignés Clavay André Charles brigadier et Cassin François Weber Nicolas Vaissettes Joseph et Thibon Henry gendarmes à cheval à la résidence de St Sernin département de l'Aveyron revêtus de notre uniforme, et conformément aux ordres de nos chefs Constatons que le 12 courant, vers huit heures du matin, un orage est venu s'abattre sur le canton de St Sernin, qui a duré environ trois heures. La rivière du Rance, grossie par une pluie torrentielle et par ses affluents, a de suite sorti de son lit à 12 mètres au-dessus de l'étiage, emportant tout ce qui se trouvait sur son passage, en se jetant dans le Tarn. La crue a commencé dans la commune de Combret, en passant dans celle de Laval-Roquecézière

Image 10: Procès-verbal de la brigade de Saint-Sernin-sur-Rance (Source : AD12, 7 M 478 Procès-verbal de gendarmerie, Brigade de Saint-Sernin, 16-09-1875, p.2)

❑ Détail sur le travail d'analyse réalisé

La mission a été centrée sur cette première étape de collectage de données, qui comme on l'a vu, est relativement lourde en termes de temps passé.

L'analyse de l'ensemble des documents n'a pu être exhaustive, et l'exploitation s'est donc focalisée sur les deux missions suivantes :

- ✓ **Capitalisation des données** sous forme de « fiches de synthèses » et « fiches documents » dans la base de données nationale BDHI pour les 9 crues de **1866, 1875, 1930, 1933, 1982, 1992 et novembre 2014 ;**
- ✓ **Rédaction de monographie pour les crues de 1875, 1930, 1982, et novembre 2014 ;**

En plus de ce travail, une **analyse géomatique** a été réalisée, afin de visualiser à l'échelle des communes, les résultats du travail de recensement. Cette analyse est basée sur le tableau Excell élaboré avec comme **double entrée : la date de la crue et le nom de la commune** (Cf. annexe 3); elle est à la base des cartographies 1 à 3, et de la frise chronologique.

Les quelques analyses proposées autour de ces traitements restent limitées, mais il est évident que cette base d'information peut être largement exploitée, de façon approfondie, ou localisée, et amener des éléments intéressants et pertinents pour une meilleure connaissance et compréhension de l'historique des inondations.

5.2 Pistes pour la poursuite et l'exploitation de ce travail

Comme on l'a mentionné précédemment, ce travail est une première étape qui répond aux attentes fixées, avec de nombreuses pistes pertinentes envisageables pour la poursuite d'action sur cette thématique de l'historique des inondations : analyses complémentaires, exploitation pour création de support de communication, d'information, de sensibilisation, poursuite du recensement des données ;

Dans le contexte du « changement climatique » amorcé, et des incertitudes fortes qui pèsent sur les années à venir, il est important, en premier lieu, de garder vivante la mémoire des évènements passés.

Comme références réelles partagées d'une part, et bien sûr pour une conscience du risque, et de fait, une meilleure gestion du risque inondation, selon le diction bien connu qu'« un homme averti en vaut deux ». Or cette mémoire est très fragile, comme on s'en rend compte lorsque l'on travaille sur ces questions : Nous avons eu à rencontrer lors de ce travail un maire qui plaçait les plus hautes eaux près de 3 m en dessous des niveaux réellement atteints, d'autres sans idée des repères de crues identifiés sur leur territoire, …

Ces cas ne concernent heureusement pas les communes fortement et récemment exposées, mais mettent malheureusement en danger les vies humaines et les enjeux moindres sur les communes longtemps épargnées …

A cette configuration s'ajoute l'évolution du territoire, et pour le cas des communes riveraines au Tarn, un faux sentiment de sécurité avec la présence d'importants barrages, qui lissent peut-être les petites crues, mais ne protègent des crues majeures.

Une des 1ère pistes qui apparait prioritaire pour le territoire, consisterait en un travail d'information et de partage de connaissance pour les communes de l'axe Tarn. Ainsi, des réflexions sont en cours avec divers partenaires pour mettre en œuvre une dynamique dans ce sens à travers l'évènement Jourd'Eau 2022.

Les autres possibilités sont nombreuses et diverses, avec par exemple la réalisation de documents de communication auprès des élus, de la population, des scolaires … la mise en place d'ateliers, d'animation autour de la mémoire des inondations, de travail et restitution sur l'historique de l'aménagement du territoire appréhendé à travers l'histoire des inondations, notamment sur les communes les plus exposées et aux enjeux les plus importants, ou selon des thématiques d'aménagements : l'aménagement de la vallée du Tarn et l'hydro-électricité ; l'aménagement des vallées de la Sorgues, du Dourdou, du Rance, à travers les moulins et les activités socio-économiques associées, l'agriculture et les ouvrages associés : chaussées et seuils, canaux d'irrigation …

D'autres enquêtes peuvent être orientées quant à l'analyse des crues :

- Sur le descriptif de l'aléa, et notamment pour compléter les informations sur les niveaux de crues ;
- Sur le descriptif de l'impact pour analyser évolution des évènements et évolution des enjeux ;
- Sur la gestion de crise pour analyser l'humanité qui se dégage de ces évènements, avec des témoignages de vies sauvées, et comment la solidarité redevient vivante, notamment en post-crise
- Sur le travail de reconstruction, pour mettre en avant comment on repense l'aménagement du territoire, l'importance de montrer que l'évènement n'est pas que destructeur, mais oblige à une réadaptation…

6. Mise à disposition des données au public

6.1 Données brutes

Afin que toute personne intéressée puisse consulter voire exploiter les données recensées et numérisées dans le cadre de ce travail, et compte tenu de la taille très importante de ces données, elles ont été mises en ligne sur le site du Parc naturel Régional des Grands Causses.

La procédure pour la consultation est simple :

1. Se rendre sur le lien suivant : Historique des crues
2. Ouvrir le tableau et rechercher les données que vous souhaitez consulter via l'outil filtre (choix par date de crue, par commune …). – cf. image 11 ci-dessous
3. Si vous souhaitez consulter les sources des données, réduire à 0 la taille des colonnes 4 à 20 (colonnes données) pour mieux visualiser les colonnes année et source (en bleu) date de crue et noms des sources vous intéressant ; jouer sur la taille des lignes et des colonnes pour n'avoir à l'écran que les sources qui vous intéressent (Cf. image 12 ci-dessous)

Sur ce drive, trois éléments sont partagés :

- ARCHIVAGE DES DONNEES PAR DATE DE CRUES
- EXPLICATIF CONSULTATION.pdf
- TABLEAU_Listing_donnees_crues_Version_Aout2021.xlsx

1. Un document explicatif pour rappeler les possibilités et procédures pour la consultation
2. Le tableau qui recense toutes les informations recueillies sur l'historique des inondations : il permet une recherche par commune, par crue, etc. grâce à l'outil filtre sur la première ligne.
3. Le dossier d'archivage des données, qui comprend toutes les sources recherchées, traitées et numérisées

Image 11: utilisation du tableau pour la consultation des données collectées

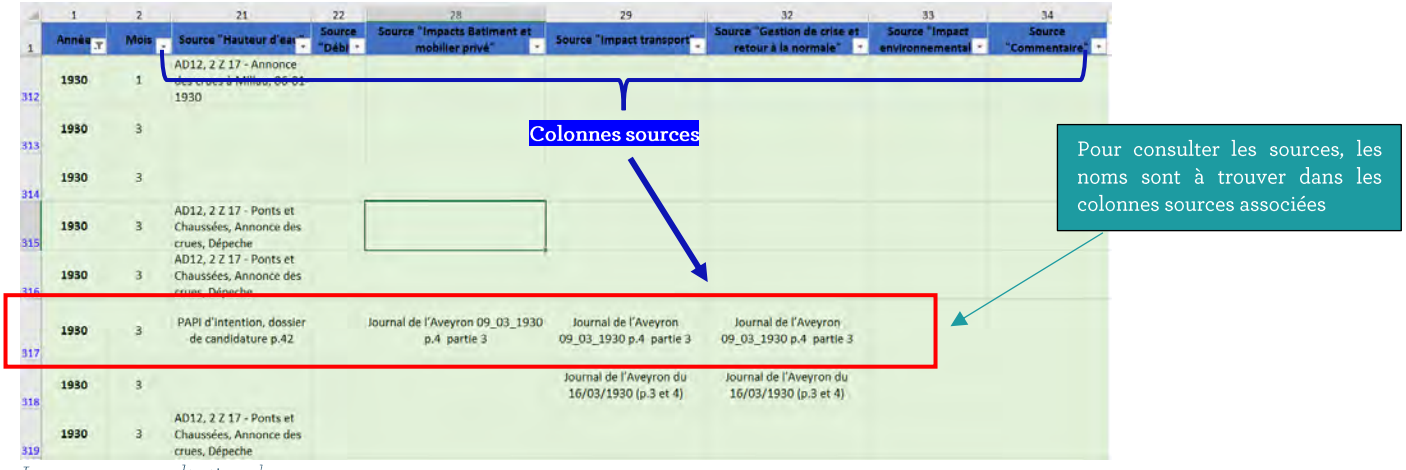

Image 12 : consultation des sources

4. Accéder aux données sources, avec l'entrée DATE DE CRUE et télécharger ou visualiser le ou les fichiers associés (cf. image 13 page suivante)

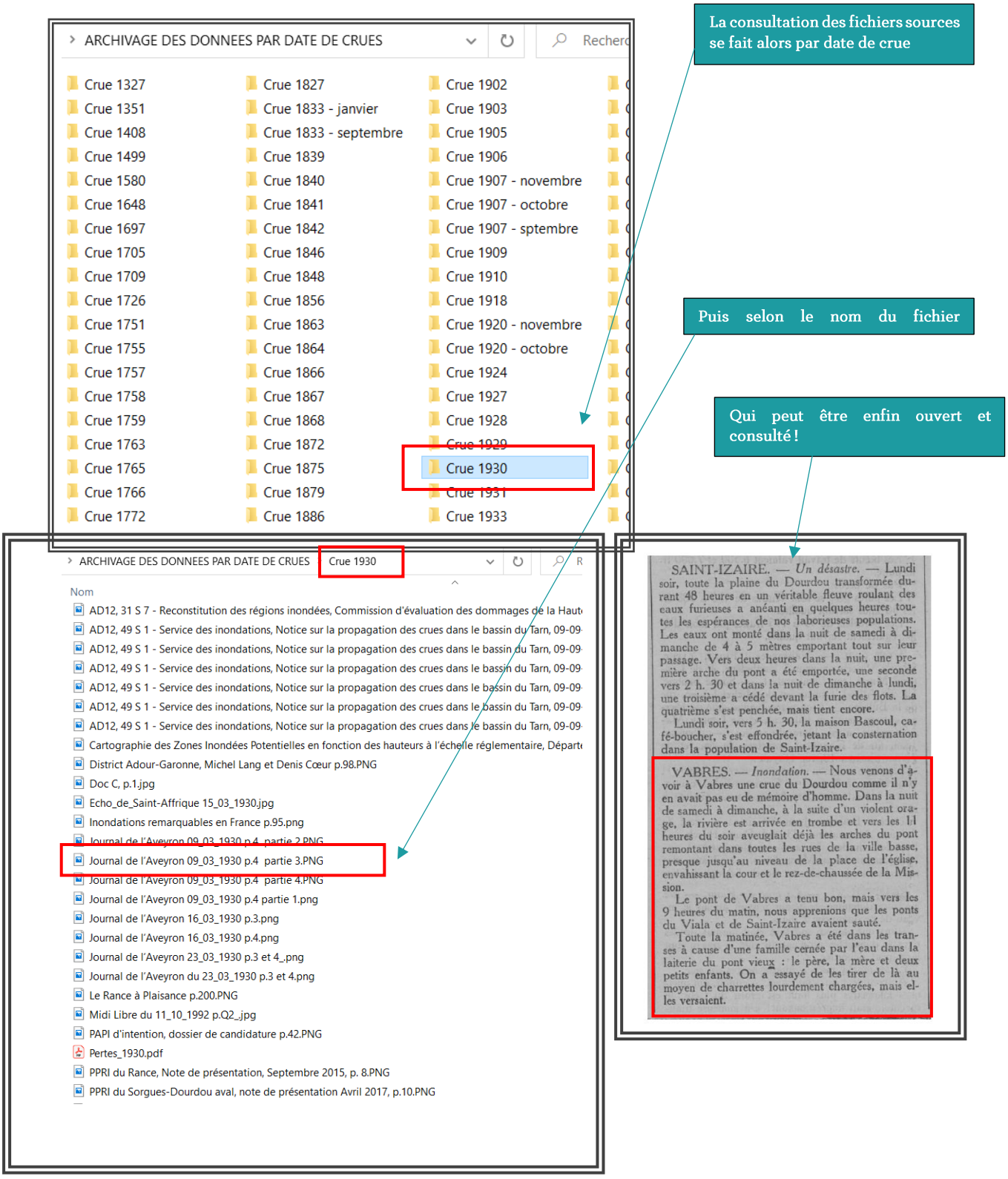

6.2 Rapport et données de synthèse

Le présent rapport est également disponible en ligne sur le site du Parc naturel régional des Grands Causses sur le lien suivant, de même que le fichier récapitulatif des données, qui intègre ici un logiciel permettant à tous d'extraire certaines données au choix de l'utilisateur, avec une présentation synthétique telle que présentée en page suivante.

Le fichier « Tableau_Listing_donnees_crues_TDR » comporte ici deux feuilles :

1. **Crues infos** : feuille qui correspond au tableau recensant toutes les informations recueillies sur l'historique des inondations (données et sources): il permet une recherche par commune, par crue, etc. grâce à l'outil filtre sur la première ligne.
2. **Synthèse_extraction** : feuille résultat ;

Sur cette 1ère feuille « Crues info », une fois les filtres choisis par l'utilisateur, il faut alors cliquer sur le bouton jaune, et la 2nde feuille « Synthèse_extraction » se met à jour, compilant les données recensées sur la requête avec un travail de mise en forme.

Les images 13 et 14 ci-dessous illustrent par un exemple cette méthodologie simple d'extraction pour une consultation simplifiée des données :

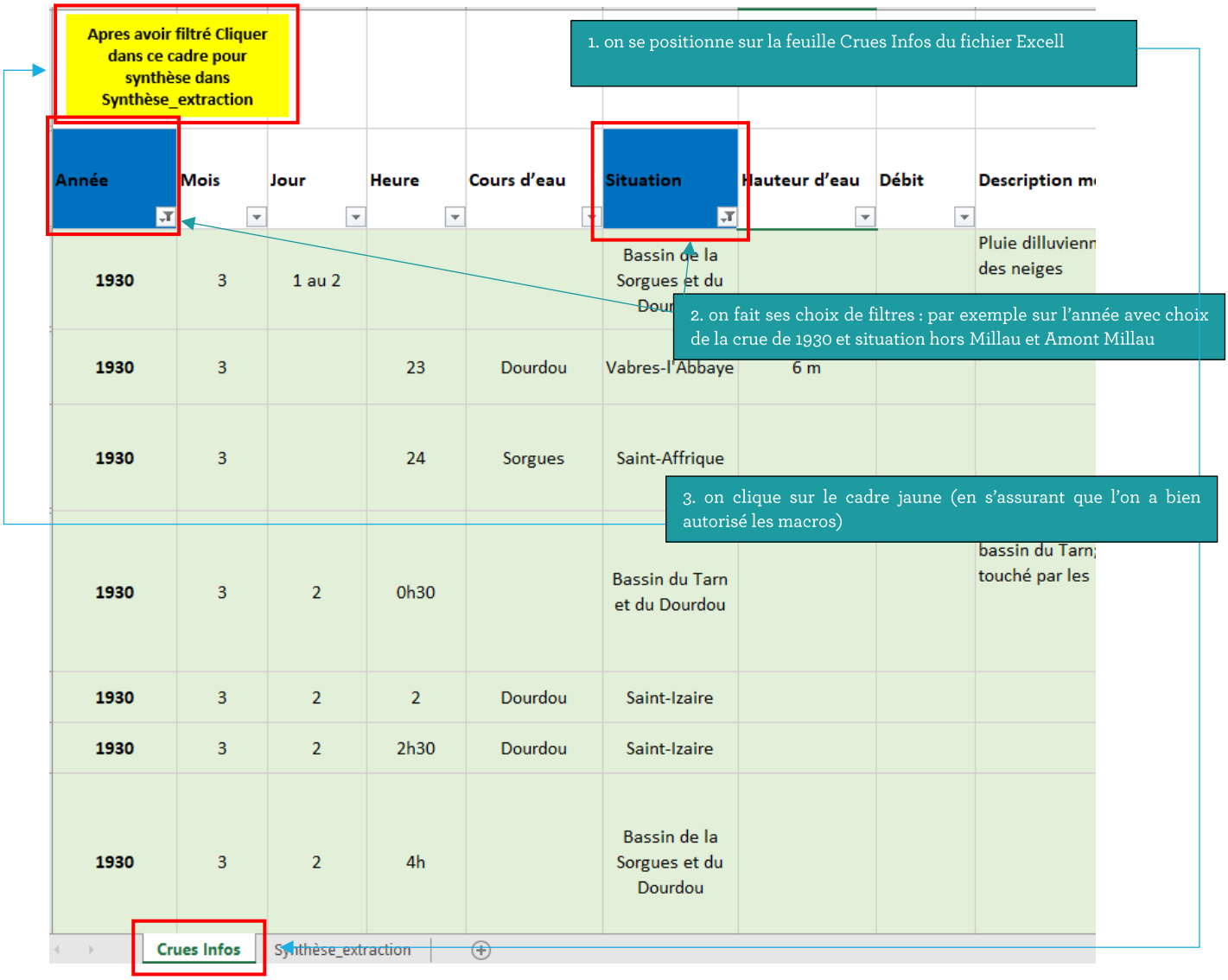

Image 13 : exemple de la feuille Crues info avec filtre sur la crue de 1930

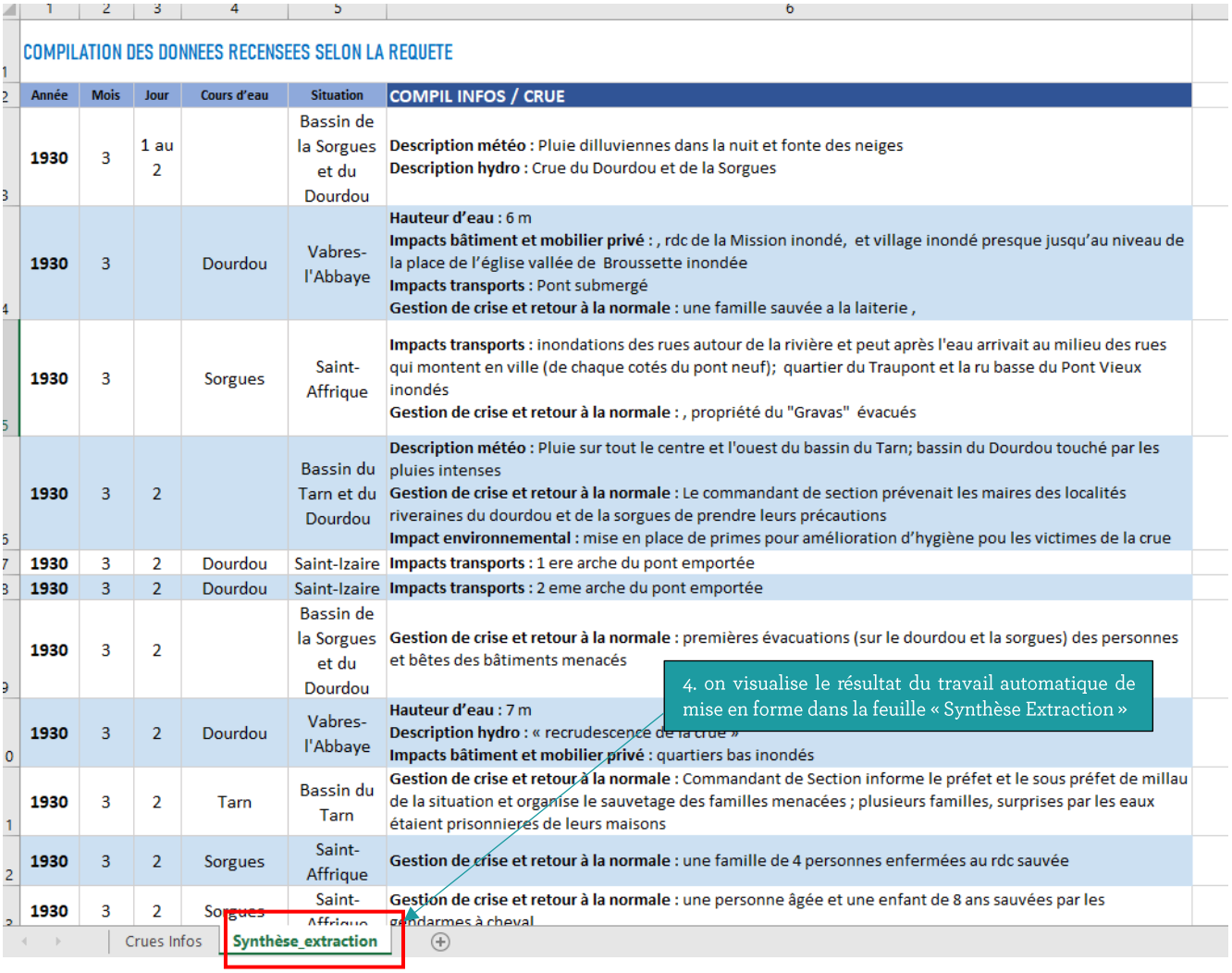

COMPILATION DES DONNEES RECENSEES SELON LA REQUETE

Année	Mois	Jour	Cours d'eau	Situation	COMPIL INFOS / CRUE
1930	3	1 au 2		Bassin de la Sorgues et du Dourdou	**Description météo :** Pluie dilluviennes dans la nuit et fonte des neiges **Description hydro :** Crue du Dourdou et de la Sorgues
1930	3		Dourdou	Vabres-l'Abbaye	**Hauteur d'eau :** 6 m **Impacts bâtiment et mobilier privé :** , rdc de la Mission inondé, et village inondé presque jusqu'au niveau de la place de l'église vallée de Broussette inondée **Impacts transports :** Pont submergé **Gestion de crise et retour à la normale :** une famille sauvée a la laiterie ,
1930	3		Sorgues	Saint-Affrique	**Impacts transports :** inondations des rues autour de la rivière et peut après l'eau arrivait au milieu des rues qui montent en ville (de chaque cotés du pont neuf); quartier du Traupont et la ru basse du Pont Vieux inondés **Gestion de crise et retour à la normale :** , propriété du "Gravas" évacués
1930	3	2		Bassin du Tarn et du Dourdou	**Description météo :** Pluie sur tout le centre et l'ouest du bassin du Tarn; bassin du Dourdou touché par les pluies intenses **Gestion de crise et retour à la normale :** Le commandant de section prévenait les maires des localités riveraines du dourdou et de la sorgues de prendre leurs précautions **Impact environnemental :** mise en place de primes pour amélioration d'hygiène pou les victimes de la crue
1930	3	2	Dourdou	Saint-Izaire	**Impacts transports :** 1 ere arche du pont emportée
1930	3	2	Dourdou	Saint-Izaire	**Impacts transports :** 2 eme arche du pont emportée
1930	3	2		Bassin de la Sorgues et du Dourdou	**Gestion de crise et retour à la normale :** premières évacuations (sur le dourdou et la sorgues) des personnes et bêtes des bâtiments menacés
1930	3	2	Dourdou	Vabres-l'Abbaye	**Hauteur d'eau :** 7 m **Description hydro :** « recrudescence de la crue » **Impacts bâtiment et mobilier privé :** quartiers bas inondés
1930	3	2	Tarn	Bassin du Tarn	**Gestion de crise et retour à la normale :** Commandant de Section informe le préfet et le sous préfet de millau de la situation et organise le sauvetage des familles menacées ; plusieurs familles, surprises par les eaux étaient prisonnières de leurs maisons
1930	3	2	Sorgues	Saint-Affrique	**Gestion de crise et retour à la normale :** une famille de 4 personnes enfermées au rdc sauvée
1930	3	2	Sorgues	Saint-Affrique	**Gestion de crise et retour à la normale :** une personne âgée et une enfant de 8 ans sauvées par les gendarmes à cheval

4. on visualise le résultat du travail automatique de mise en forme dans la feuille « Synthèse Extraction »

Crues Infos | Synthèse_extraction

Image 14 : Visualisation du résultat dans feuille Synthèse_Extraction

ANNEXES

Intitulé et objectif(s) de l'action : **Etude hydraulique et géomorphologique de l'UHR pour un diagnostic global et approfondi du territoire**

L'UHR Tarn Dourdou Rance est une entité en création, avec l'étude de gouvernance en cours, et l'élaboration du présent PAPI d'Intention en particulier. Si de nombreux secteurs ont fait l'objet d'études selon différentes approches, aucune analyse globale n'a été menée sur cette entité. De plus, la connaissance du risque à l'échelle de l'UHR reste incomplète et peu homogène. Enfin, l'élaboration d'un PAPI Complet, finalité du présent PAPI d'Intention, nécessite un diagnostic approfondi du territoire.

Cette action répond donc à l'orientation stratégique OS1 du présent PAPI (Répondre aux points faibles identifiés).

Les objectifs directs de cette étude, peuvent être décrits à travers les différentes phases d'études :

PHASE 1 :

- *donner une vision globale de l'UHR, présentant notamment les fonctionnements hydraulique et géomorphologique du bassin, les enjeux en présence, et leur vulnérabilité, avec un éclairage particulier sur les secteurs de l'axe Tarn et affluents pour aider à l'émergence d'un programme de gestion, ainsi que sur les secteurs urbains déjà étudiés de Saint Affrique /Vabres l'Abbaye et de Coupiac, les deux secteurs du territoire qui pourraient justifier de travaux structurants dans le cadre du PAPI Complet ;*
- *apporter des éléments précis en termes de formation et propagation des crues sur les secteurs à enjeux pour éclairer l'analyse à mener sur l'amélioration des systèmes et dispositifs de prévision des crues (Cf. FA_2.2) ;*
- *apporter un premier éclairage sur l'historique des inondations sur le territoire, via un travail de collecte des documents d'archives et la constitution d'une chronique générale, en parallèle à la saisie des données dans la BDHI, en vue dans un second temps de lancer une analyse plus fouillée intégrant les volets humains, sociaux, culturels, politiques, ..., avec une problématique enracinée dans les réalités historiques de l'occupation et de l'aménagement du territoire ;*
- *rappeler le contexte environnemental et plus largement l'ensemble des aspects touchant la gestion des eaux et des milieux aquatiques en lien avec la prévention des inondations, ainsi que les différents objectifs à atteindre en matière de gestion du risque inondation en cohérence avec les programmes, orientations et schémas définis à l'échelle régionale voire nationale (SDAGE Adour Garonne, NATURA 2000, ...) ;*
- *apporter des connaissances plus ciblées concernant les problématiques de ruissellement pluvial en milieux rural et urbain.*

PHASE 2 :

- *homogénéiser la connaissance du risque inondation, à travers des analyses spécifiques sur les secteurs pré-identifiés comme le nécessitant (présence d'enjeux et connaissance de l'aléa inondation non réactualisée, partielle, ou inexistante), selon les trois niveaux d'aléa à prendre en compte (cf. cahier des charges PAPI3) ;*
- *étudier le fonctionnement géomorphologique et l'impact sur le risque inondation au droit des traversées urbaines identifiées comme sensibles vis-à-vis des atterrissements ;*
- *finaliser le pré-diagnostic de vulnérabilité à l'échelle de l'UHR comme base de réflexion à la mise en place d'un dispositif d'aide à la réduction de la vulnérabilité (Cf. actions 5.1 et 5.2) ou d'autres actions de réduction du risque inondation (ex : délocalisation d'enjeux, travaux d'aménagements, ...);*
- *identifier les zones d'expansion de crue et espaces de mobilité sur le territoire, et caractériser leurs potentialités en matière de réduction des risques inondation au regard des enjeux en présence et de la vulnérabilité du territoire ;*

- *identifier les mesures envisageables selon les sensibilités et les secteurs pour limiter ou réduire les problématiques de ruissellement dans un triple objectif :*

  - ☞ *préserver la qualité de l'eau pour ses multiples usages (en protégeant les milieux récepteurs de ces ruissellements/macro-déchets, érosion des sols, pollutions diverses dont produits phytosanitaires, engrais et métaux lourds) ;*
  - ☞ *réduire les risques d'inondation et de mouvement de terrain ;*
  - ☞ *favoriser un aménagement durable du territoire.*

PHASE 3 :

- *établir une politique de gestion du risque inondation : stratégie et propositions d'actions, définition des études complémentaires nécessaires (études AVP-PRO, étude AMC, analyses environnementales, … - Cf. FA 6.1) en vue d'une éventuelle mise en œuvre dans le cadre du PAPI Complet à venir.*

Description de l'action :

Etape préalable (pour mémoire : mars 2017 – mars 2018) : Synthèse par le PNRGC des données existantes et pré-identification des besoins avec les acteurs du bassin (questionnaire et rencontre des communes et partenaires …) ;

Etape 1(2ème semestre 2018) : Rédaction du cahier des charges de l'étude et consultation – mise en place du comité de pilotage ;

Etape 2 (2018-2019) : Lancement de l'étude – Réalisation et suivi des Phases 1 et 2 (Etat des lieux-diagnostic -dont analyse des potentialités en termes de zone d'expansion de crue et espaces de divagation – mobilité- / Etudes spécifiques et pré-diagnostic de vulnérabilité sur les enjeux) – Partage des résultats

Etape 3 (4 ème trimestre 2019) : Phase 3 de l'étude : Synthèse et définition d'une stratégie et plan d'action en vue PAPI Complet

A noter que cette action constituera le corps du PAPI d'Intention. Certains points feront l'objet de partenariat avec des Universités, notamment concernant la partie analyse historique, et la partie diagnostic de vulnérabilité à la parcelle.

Cette action sera lancée au plus tôt et selon différents lots si besoin afin de ne pas retarder les opérations qui en découlent (Exemple des fiches action 2.2, 5.1, 5.2 et 6.1). A cette fin, le ou les cahiers des charges feront l'objet d'une préparation durant la phase d'instruction du présent dossier de candidature, de même si possible la consultation des bureaux d'étude, sous condition bien sûr de la labellisation du PAPI Tarn-Dourdou-Rance.

Territoire concerné (Communes, Communautés de Communes, bassins versants…) : UHR Tarn-Dourdou-Rance pour étude globale, et plus particulièrement les communes soumises au risque inondation et couvertes par un PPRi approuvé

Modalités de mise en œuvre :

- **Maître d'ouvrage :** *PNRGC par délégation des communautés de communes*
- **Concertation préalable :** *Prise de contact et contractualisation avec l'université de Montpellier ; validation des cahiers des charges en COTECH et COPIL*
- **Modalités de pilotage, de concertation et de suivi :** *Pilotage et suivi de l'étude par l'animateur du PAPI et les comités de pilotage ; concertation au travers des réunions des comités technique et de pilotage ; suivi et évaluation selon indicateurs spécifiques (avancement de l'étude ; degré de satisfaction des comités)*
- **Opérations de communication consacrées :** *réunions de présentation aux élus, réunions publiques à l'attention des populations*

Cette étude-diagnostic débouchera sur un programme d'actions. Le diagnostic comme le programme d'actions feront l'objet d'un travail de mise en forme (support cartographique et éléments de synthèse notamment) défini au stade du

cahier des charges pour pouvoir être diffusé simplement (site web du ou des EPCI, article de journal…) ;

L'étape 1, en continuité avec l'étape préalable menée dans le cadre de l'élaboration du présent dossier de candidature, sera menée par le chargé de mission PAPI, en concertation avec les différents partenaires techniques et financiers.

Les étapes 2 et 3, consistant en l'étude proprement dite, seront réalisées par un bureau d'études ou un groupement ; l'étude pourra être scindée en plusieurs lots.

Echéancier prévisionnel :

Échéance	Date
Début de l'action	*2ème semestre 2018*
Suivi intermédiaire	*1er trimestre 2019 – 3ème trimestre 2019*
Fin de l'action	*1er semestre 2020*

	2eme semestre 2018	*2019*	*1er semestre 2020*	*Coût Total 2018 – 2019 - 2020*
Type de prestation (Consultation, Etude(s) préalable, travaux…)	*Etape 1 : Consultation*	*Etape 2 et 3 : Etude*		
Coût de l'action (en euros TTC)	*p.m*	*220 000*	*75 000*	*295 000*

Plan de financement :

	Part (%)	*Montant en Euros (TTC)*
Maître d'ouvrage : PNRGC	*35 %*	*103 250*
État	*50 %*	*147 500*
Région Occitanie	*15 %*	*44 250*
Agence de l'Eau AG	*- %*	*0*
Total	*100 %*	*295 000*

Indicateurs de suivi/réussite (Etat d'avancement) :

I-1.11 : Lancement de l'étude et mise en place du comité de pilotage
I-1.12 : Indice d'avancement de l'étude et degré de satisfaction des partenaires

ANNEXE 2 : FICHES DE SYNTHESE ET FICHE DOCUMENTS POUR LA BDHI

Fiche Synthèse BDHI

Date

Du 28 au 29 novembre 2014

Localisation

Localisation pour la Directive Inondation
Tarn (Adour-Garonne)

Localisation administrative
Vabres-l'Abbaye (12), La Bastide-Solages (12), Brousse-le-Château (12), Calmels-et-le-Viala (12), Fayet (12), Montlaur (12), Montpaon (12), Murasson (12), Saint-Félix-de-Sorgues (12), Saint-Izaire (12), Cornus (12), Versols-et-Lapeyre (12), Saint-Rome-de-Tarn (12), Marnhagues-et-Latour (12), Saint-Affrique (12), Camarès (12), Coupiac (12), Brusque (12), Belmont-sur-Rance (12), Combret (12), Pousthomy (12), Laval-Roquecezière (12), Plaisance (12), Fondamente (12), Mélagues (12), Mounes-Prohencoux (12)

Bassin hydrographique
La Sorgues, le Dourdou (de Camarès), le Rance, le Tarn

Type

- Débordement / Crue pluviale rapide (2 heures < tm < 6 heures)
- Ruissellement / Ruissellement urbain

Aléa

Description météorologique

Description générale
L'automne 2014 va être très pluvieux et va saturer les sols en eau. Le 28 novembre à 3 heures, une ligne orageuse due à la dépression "Xandra" atteint le sud du département de l'Aveyron. Cette ligne orageuse est accompagnée de vents de sud-est violents, atteignant jusqu'à 115km/h à la station de Millau. Les pluies seront quasi incessantes jusqu'en fin d'après-midi ce même jour sur les bassins de la Sorgues et du Dourdou.

Données météorologiques

Site	Jour	Cumul
Le Clapier	28 (24h)	345 mm
Tauriac-de-Camarès	Entre le 28 et 30	370 mm

Description hydrologique

Description générale
Cet automne, le territoire a connu plusieurs inondations, dont une relativement importante le 17 septembre 2014. Le 28 novembre, en début de matinée, la Sorgues et le Dourdou vont réagir rapidement aux apports des pluies, causant des crues importantes. La pointe de crue du Dourdou va être atteinte à 19 heures à Camarès et 20h à Vabres-l'Abbaye.

Cette pointe de crue va être concomitante à celle de la Sorgues à Vabres-l'Abbaye.
Les cours d'eau rentreront dans leurs lits dans la matinée du 29 novembre.

Données hydrologiques

Site	Cours d'eau	Jour	Heure	Hauteur d'eau
Camarès	Dourdou	28	19h	5,29 m
Vabres-l'Abbaye	Dourdou	28	14h	5,74 m
Vabres-l'Abbaye	Dourdou	28	16h30	6 m
Vabres-l'Abbaye	Dourdou	28	20h	6,62 m

Site	Cours d'eau	Jour	Heure	Hauteur d'eau
Saint-Félix-de-Sorgues	Sorgues	28	6h	3,92 m
Saint-Félix-de-Sorgues	Sorgues	28	6h45	4,48 m
Saint-Affrique	Sorgues	28	8h15	3,4 m
Saint-Affrique	Sorgues	28	10h45	3,25 m
Saint-Félix-de-Sorgues	Sorgues	28	14h40	5,64 m
Versols-et-Lapeyre	Sorgues	28	15h30	5,6 m
Saint-Félix-de-Sorgues	Sorgues	28	16h45	6,05 m
Saint-Félix-de-Sorgues	Sorgues	28	17h15	6,49 m
Saint-Félix-de-Sorgues	Sorgues	28	18h	7 m
Versols-et-Lapeyre	Sorgues	28	18h	7 m
Saint-Affrique	Sorgues	28	18h45	6,8 m

Site	Cours d'eau	Jour	Heure	Hauteur d'eau
Millau	Tarn	28	17h30	2,29 m
Brousse-le-Château	Tarn	29	00h	8,11 m

Site	Cours d'eau	Jour	Heure	Hauteur d'eau
Saint-Sernin-sur-Rance	Rance	28	13h35	3,99 m

Impact

Conséquences sur la santé

Classe du nombre de victimes de l'inondation
Aucun mort et aucun blessé.

Conséquences économiques

Description générale

Montant global des dommages matériels

Description générale
Sur la commune de Saint-Affrique le montant des dégâts est évalué à 15 millions d'euros.
A Saint-Affrique, le coût estimatif des travaux de réparations des infrastructures communales (hors abattoir) s'élève à 6,8 millions d'euros, répartis comme suit :

Infrastructure concernées	**Montant estimatif des réparations (en euros)**
Bâtiments Dont contenus (mobilier, matériel)	1 174 000 480 000
Mobilier urbain	230 000
Matériel roulant	626 000
Ouvrage d'art et génie civil	962 000
Réseau d'assainissement	458 000
Voirie communale	1 390 000
Equipements sportifs, stade	930 000
Dépenses d'urgence (location de matériel, pompage hydrocarbures, eau, alimentation…)	560 000

Pour la communauté de commune du Saint-Affricain, le coût estimatif des travaux de réparations s'élève à 2,1 millions d'euros, répartis comme suit :

Infrastructure concernées	**Montant estimatif des réparations (en euros)**
Bâtiments	195 000
Mobilier, matériel	350 000
Containers enterrés	650 000
Matériel roulant	360 000
Voirie intercommunale	240 000

Stade du Bourguet	300 000
Dépenses d'urgence (collecte, OM, évacuation des déchets, petit matériel)	75 000

Activité économique

Description générale

Sur la commune de Saint-Affrique, les sous-sols de l'abattoir et le Carrefour Market sont inondés et en grande partie détruits. Le groupe scolaire Blanchard Caussat, l'Ehpad "La Miséricorde, le Foyer Logement, la Bibliothèque, la Salle des Jeunes, un salon de coiffure, un hôtel, des restaurants, le magasin Joué-Club ainsi que la gendarmerie ont aussi subi d'importants dégâts. Plusieurs associations dont les Restos du Cœur, Terre des Hommes et le Modélisme, sont fortement touchées et ont tout perdu. Tous les camions de collecte des ordures ménagères sont inutilisables. Les sous-sols et le rez-de-chaussée de l'hôpital ont été inondés avec jusqu'à 4 mètres d'eau, détruisant le système informatique, de chauffage et les cuisines.
Ces inondations vont causer le chômage technique des 40 employés de l'abattoir et les dégâts seront estimés à 2 millions d'euros. Le Carrefour Market, il restera fermé quelques jours et 70 collaborateurs directs ou indirects seront mutés temporairement sur d'autres sites du groupe. A Coupiac, des biens municipaux, des terres agricoles ainsi qu'une dizaine de commerces sont fortement touchés. A Versols-et-Lapeyre, la boulangerie Cluzel est inondée par 1,8 mètre d'eau.
Sur la commune de Belmont-sur-Rance, le camping a été recouvert par les eaux.
Sur la commune de Saint-Affrique, ce sont près de 60 entreprises qui sont à l'arrêt ou fragilisées et 270 personnes sont au chômage technique.

Immobilier et mobilier privé

Description générale

A Saint-Affrique, de nombreux garages sont inondés. La zone des Cazes, le lotissement des Marronniers et des Bleuets, la plaine de Couat et les habitations le long de la route de Vendeloves sont inondées avec parfois 1,5 mètre d'eau. Le logement-foyer a été fortement touché, avec 24 appartements inondés, tous situés en rez-de-chaussée et sans étage refuge. Sur la commune, ce sont, au minimum, 2 800 logements qui sont touchés par les inondations. Cela représente 30% des foyers de la ville.
A Vabres-l'Abbaye, le centre du village, le quartier des Hortes et du Pont Vieux ont été inondés et une quarantaine de maisons sont sinistrées.
Sur la commune de Versols-et-Lapeyre, une quarantaine de maisons, ainsi que la mairie furent envahies par 1,5 m d'eau. Il en est de même à Combret et Saint-Izaire où les caves et certains rez-de-chaussée ont été inondés. A Coupiac, le ruisseau du Mousse, affluent du Rance, a inondé une trentaine d'habitations.
Ces inondations ont touché environ 60 communes du Sud-Aveyron.

Infrastructures de transport

Description générale

Le 28 novembre à 19 heures, le pont du Centenaire à Saint-Affrique est submergé. Le bitume de nombreuses rues, notamment la rue du Traupont, du Pont-Vieux, du Général de Castelnau, Denis-Affre, la rue Chanoine Coste et de la voie verte est arraché. Il en est de même pour le parking des Grèves. Sur la commune de Camarès, la rue du Barry est inondée. La route entre Belmont-sur-Rance et Mounes-Prohencoux a été emportée sur quelques mètres. A Versols-et-Lapeyre, la route départementale 7 est inondée et impraticable, il en est de même pour la route départementale 632 au niveau de Calmels-et-le-Viala et de la route départementale 993 entre Tièrgues et Saint-Affrique. A Saint-Izaire, le pont de Faveyrolles est dégradé. Les petits cours d'eau ont détruit toutes les passerelles en ponceaux.

Réseaux eau, énergie, télécom

Description générale

Le 28 novembre, sur la commune de Saint-Affrique, l'eau ayant passé la norme de turbidité, la population a été prévenue par les employés de Véolia et une distribution d'eau s'est mise en place, en début d'après-midi, à la salle des fêtes. La distribution fut aussi mise en place pour l'hôpital, les écoles, le Foyer Logement et à l'EHPAD "La Miséricorde".
De nombreuses pannes de courant ont lieu dans différents quartiers de la commune. Certains de ces quartiers seront privés d'électricité jusqu'au matin du 29. A Saint-Izaire, la coupure de courant a eu lieu depuis le 28 à 17 heures jusqu'au lendemain à 14 heures. Durant la nuit du 28 au 29 novembre, l'hôpital va aussi faire face à une panne électrique accompagnée de la panne de son groupe électrogène. Des conduites seront mises à nu, notamment sur la commune de Saint-Affrique et Saint-Izaire et la station d'épuration de Belmont-sur-Rance ainsi que le réseau d'assainissement ont été endommagés.

Gestion et suites de l'événement

Prévision et alerte

Description générale

Le 27 novembre, Météo France met en vigilance orange pluie le département de l'Aveyron.
Dès le 27 novembre au soir, les services municipaux ont fait évacuer de nombreux véhicules, notamment au parking des Grèves, à Saint-Affrique. L'accès aux quais et à la passerelle de Savignac ont été fermés par précaution. Le 28 au matin, sur la commune de Saint-Félix-de-Sorgues, alors que le niveau de la Sorgues était menaçant, les agents municipaux et la police municipale sont allés prévenir les populations situées dans les secteurs vulnérables et la cellule de crise a été mise en place. A 18 heures la circulation était interdite sur le pont du Centenaire à Saint-Affrique, qui fut recouvert par les eaux à 18 heures 30.

Gestion de l'événement

Description générale

Dans la matinée du 28 novembre, 30 personnes occupant les moyens séjours situés au rez-de-chaussée de l'hôpital de Saint-Affrique ont été évacués dans les étages supérieurs. Le groupe scolaire Blanchard Caussat a été évacué en début d'après-midi à la salle des fêtes. Au logement-foyer, 7 résidents sont évacués durant la journée. Vers 15 heures, l'aire d'accueil des gens du voyages, située en bordure de la RD 7 est évacuée. A cette même heure, la micro-crèche de Camarès fut évacuée. La commune de Versols-et-Lapeyre fut totalement isolée du 28 novembre à 18h au 29 au matin. Les bas quartiers de Vabres-l'Abbaye furent eux aussi évacués. A Saint-Affrique, 14 personnes ont été évacuées in-extremis au logement-foyer. Ces personnes âgées ou à mobilité réduite étaient enfermées dans leurs appartement, les portes bloquées et avec jusqu'à plus d'un mètre d'eau. Deux salariés du foyer, deux voisins et deux pompiers ont réussi à évacuer les résidents en détruisant les volets et portes au pied de biche. Dans la nuit du 28 au 29 novembre, 187 personnes étaient mobilisées pour gérer l'événement et il y a eu 100 sauvetages de personnes. 11 sauvetages de personnes bloquées dans leurs voitures ou accrochées à des poteaux ont été effectués par 17 sauveteurs spécialisés pour les inondations venant du centre de formation national à Millau. Deux jet skis ont été utilisés par ces sauveteurs. Durant cette nuit, 26 patients de l'hôpital de Saint-Affrique vont être évacués à cause d'une panne de courant et du groupe électrogène. Le 29 novembre, l'hélicoptère des pompiers va réaliser des reconnaissances pour permettre de cibler les besoins et envoyer les équipes où il y a urgence. Ce même jour, 93 patients de l'hôpital sont évacués vers des hôpitaux voisins (à Albi, Millau, Rodez et Montpellier) en attendant la remise en état de celui de Saint-Affrique, seul le service des urgences est resté ouvert. Au total, 114 patients ont été évacués avec l'aide du département de l'Hérault qui a mis à disposition 15 ambulances et un mini-bus.

Le 29 novembre, 40 personnes sont relogées sur la commune de Saint-Affrique.
Le lundi premier décembre, le groupe scolaire Blanchard Caussat et la maternelle Ville étaient fermés et un accueil était assuré à la salle des fêtes. Le lycée Jean Jaurès n'a pas fermé, mais ce même jour, seulement 10% des élèves étaient présents en cours. Une réunion de crise fut organisée avec la présence du préfet de l'Aveyron et de tous les acteurs concernés.
Ce sont 100 pompiers de Saint-Affrique et du département qui sont mobilisés auxquels vont s'ajouter 200 pompiers venant des départements du Lot, de la Haute-Garonne et du Tarn et Garonne. Entre le 28 novembre et le premier décembre au soir, 500 interventions ont été effectuées par les sapeurs-pompiers. Le vendredi 5 décembre, encore 30 sapeurs-pompiers étaient mobilisés.

Suites de l'événement

Description générale

Depuis le premier décembre, le ramassage des ordures ménagères se fait normalement sur la communauté de commune du Saint-Affricain grâce au prêt de camions de la communauté de commune de Belmont-sur-Rance et de Saint-Rome-de-Tarn ainsi que le prêt d'un camion du groupe Nicollin.
Les patients transférés provisoirement dans les autres hôpitaux et leur famille sont soutenus par des associations pour vivre au mieux cette situation d'éloignement forcé. L'aménagement d'un espace supplémentaire au CHU de Millau est en cours le 10 décembre pour permettre d'accueillir 30 patients et les rapprocher de leurs familles.
A Saint-Affrique, une cellule d'information pour les hébergements d'urgence et une cellule psychologique a été mise en place. A Coupiac, la supérette a pu rouvrir le 2 décembre, mais la réouverture des autres commerces n'est pas prévue avant 15 jours après les inondations.
À l'abattoir de Saint-Affrique, sur les 40 emplois, 26 personnes sont encore au chômage technique le 10 décembre, et les 14 autres s'occupent du nettoyage et de la remise en état.
La déchetterie étant fortement sinistrée, les déchets vont être transférés au centre de stockage de Solozard près de Villefranche de Rouergue en attendant sa remise en état.
Après des rumeurs de fermeture définitive de l'hôpital de Saint-Affrique suite aux dégâts importants subis, l'ARS et la directrice de l'hôpital annoncent que la réouverture totale de l'hôpital se fera en plusieurs étapes. La première consiste à rétablir des problèmes de sécurité au sein de l'établissement. La réouverture se fera par étape, en fonction des services : le 5 décembre, les consultations en cardiologie ont repris et le 15 décembre, réouverture pour les consultations et l'ambulatoire. La réouverture presque totale se fera le 9 février 2015.

Procédure Cat/Nat

Sur la commune de Saint-Affrique, on dénombre 671 déclarations de sinistre de particulier.
L'état de catastrophe naturelle sera reconnu pour 178 communes de l'Aude, l'Aveyron, l'Hérault et des Pyrénées-Orientales. Parmi ces communes, 23 sont situées dans le département de l'Aveyron.

Réparations

Dans le hameau des Rives, trois familles ne souhaitent plus regagner leur logement.

Illustrations

Rue du Traupont depuis le pont vieux, Saint-Affrique
Source : Service communication BV – Mairie de Saint-Affrique aux Cazes-lendemain

Saint-Affrique
Source : Service communication BV – Mairie de Saint-Affrique aux Cazes-lendemain

Saint-Affrique
Source : Service communication BV – Mairie de Saint-Affrique aux Cazes-lendemain

Documents de la bibliographie	Nom du document	Date / Période de production du document	Auteurs (Personnes ou organismes)	Lieu de conservation				
				Organisme	Service	Côte	Commentaire	Liste des exemplaires
PPRI du Sorgues-Dourdou aval, note de présentation Avril 2017, p.14 à 16	Plan de Prévention des Risques d'Inondations, Bassin de la Sorgues et	11/2016	DDT de l'Aveyron	Département de l'Aveyron				1 copie du fichier informatique
Le_Saint-Affricain_03_12_2014 p.14 à 18	Le Saint-Affricain	03/12/2014	Le Saint-Affricain					1 copie du fichier informatique
Midi Libre du 23_01_2015 p.5_	Midi Libre	23/01/2015	Midi Libre	Commune de Saint-Affrique	Maison de la Mémoire			1 document numérisé (1 page)
Le_Saint-Affricain_10_12_2014 p.28	Le Saint-Affricain	10/12/2014	Le Saint-Affricain					1 copie du fichier informatique
Midi Libre du 06_12_2014 p.6	Midi Libre	06/12/2014	Midi Libre	Commune de Saint-Affrique	Maison de la Mémoire			1 document numérisé (1 page)
Midi Libre Région du 12_12_2014	Midi Libre Région	12/12/2014	Patricia Guipponi - Midi Libre	Commune de Saint-Affrique	Maison de la Mémoire			1 document numérisé (1 page)
Midi Libre du 07_12_2014_partie1 et 2	Midi Libre	07/12/2014	Midi Libre	Commune de Saint-Affrique	Maison de la Mémoire			1 document numérisé (1 page)
Maison de la Mémoire, Saint-Affrique - Le progrès Saint-Affricain du 04-12-2014, p.3 à 5	Le Progrès Saint-Affricain	04/12/2014	Benoit Garret et Nelly Fualdes - Le Progrès Saint-	Commune de Saint-Affrique	Maison de la Mémoire			1 document numérisé (1 page)
Banque_Hydro_Saint_Sernin_2014	H-TEMPS : Hauteurs / Temps à la station de Saint-Sernin-sur-Rance pour	2014	DREAL Midi-Pyrénées - Banque Hydro	Ministère de l'écologie, du développement	Banque Hydro			1 capture d'écran

Fiche Synthèse BDHI

Date

Du 26 au 27 septembre 1992

Localisation

Localisation pour la Directive Inondation
Tarn (Adour-Garonne)

Localisation administrative
Vabres-l'Abbaye (12), Brousse-le-Château (12), Calmels-et-le-Viala (12), Fayet (12), Montlaur (12), Saint-Félix-de-Sorgues (12), Saint-Izaire (12), Cornus (12), Versols-et-Lapeyre (12), Sylvanès (12), Marnhagues-et-Latour (12), Saint-Affrique (12), Camarès (12), Fondamente (12), Saint-Sernin-sur-Rance (12), Brusque (12), Murasson (12), Tournemire (12), Mounes-Prohencoux (12), Montlaur (12), Combret (12), Belmont-sur-Rance (12), Broquiès (12)

Bassin hydrographique
Le Tarn, la Sorgues, le Dourdou (de Camarès)

Type

- Débordement / Crue pluviale rapide (2 heures < tm < 6 heures)
- Ruissellement / Ruissellement urbain

Aléa

Description météorologique

Description générale
L'hiver pluvieux va saturer les sols en eau. Dans la soirée du 26 au 27 septembre un orage important a lieu sur la région de Saint-Affrique. Cet orage va provoquer une crue rapide de la Sorgues, du Dourdou ainsi que de tous leurs affluents.

Données météorologiques

Description hydrologique

Description générale
Les cours d'eau vont réagir très rapidement, notamment les petits ruisseaux et les ravins. La crue du Dourdou n'a pas coïncidé avec la crue de la Sorgues, évitant des hauteurs d'eau encore plus importantes. La Sorgues va gonfler de manière importante entre 2h et 3h30 et le maximum de la crue sera atteint vers 3 h le 27 septembre. A midi le 27 septembre, à Saint-Affrique, la décrue de la Sorgues était bien amorcée.

Cette crue a durée 24 heures et sa période de retour sur la Sorgues est de 50 ans.
La dynamique torrentielle de la crue va aggraver l'impact de celle-ci, en générant des vitesses, des affouillements et des charriages très importants

Données hydrologiques

Site	Cours d'eau	Jour	Hauteur d'eau
Saint-Affrique	Sorgues	25	5 m
Saint-Félix-de-Sorgues	Sorgues	27	4 m - 5,4 m

Site	Cours d'eau	Jour	Hauteur d'eau
Brousse-le-Château	Tarn	27	7.4 m

Site	Cours d'eau	Jour	Hauteur d'eau	Débit
Vabres-l'Abbaye	Dourdou	27	5,6	650 m3/s
Camarès	Dourdou	27	4,48	

Impact

Conséquences sur la santé

Classe du nombre de victimes de l'inondation
Aucun mort et aucun blessé.

Conséquences économiques

Description générale
Les dégâts matériels estimés pour l'hôpital de Saint-Affrique s'élèvent à 1 500 000 francs.
Pour la commune de Saint-Affrique, l'estimation provisoire des biens privés et publics perdus s'élève à 50 millions de francs.

Activité économique

Description générale
La minoterie Sirgues, à Saint-Izaire, a été inondée et la boulangerie Cluzels à Versols-et-Lapeyre a subi des dégâts. A Camarès, le rez-de-chaussée de l'hôtel du Pont Vieux a été touché et les stocks sont perdus. De nombreuses parcelles agricoles ont été inondées et les récoltes détruites. A Saint-Affrique, la zone des Cazes et notamment les abattoirs, la pâtisserie industrielle Gaillac, la SEFEE (Sté Etudes et Fabrications Electroniques et Electriques), la charcuterie des Grands Causses, le supermarché Champion et les industries se trouvant sur le site de l'ex ABC construction ont été particulièrement touchés. Cela a mis près de 200 personnes au chômage technique.

Immobilier et mobilier privé

Description générale
Les communes de la vallée de la Sorgues ont connu des dégâts importants.
A Versols-et-Lapeyre, la mairie et l'école ont été inondées et on subit d'importants dégâts.

Sur la commune de Saint-Izaire, les caves ont été inondées A Calmels-et-le-Viala, la ferme de Saint-Félix a été isolée durant 12 heures le 27 novembre. Sur la commune de Cornus, la salle des fêtes a été inondée et un mur du cimetière s'est effondré. A Fondamente, les inondations ont causé des dégâts aux rez-de-chaussée des habitations et les caves de la gendarmerie et de l'école ont été inondées. Les caves et rez-de-chaussée des quartiers proches de la rivière, sur la commune de Camarès, ont subi des dégâts, notamment dans le quartier du Barry. L'hôtel Granier a lui aussi été touché par la crue avec des pertes importantes.
A Vabres-l'Abbaye les dégâts sont importants au lotissement du stade et au quartier des Condamines. De nombreuses caves sont inondées et la ferme de Bias, entourée par les eaux, est isolée. Sur la commune de Tournemire, les dégâts sont importants au lotissement du Brias et plusieurs semis de l'entreprise Clergues ont été submergés. La colonie des bains à Sylvanes a été inondée, avec par endroits 2 mètres d'eau. A l'hôpital de Saint-Affrique, les dommages sont considérables : les moyens séjours, la lingerie, la chaufferie, les ateliers et l'administration sont inondés. Le terrain de camping de la commune et les terrains de sport ont subi des dommages importants et de nombreuses voitures ont été emportées. Les zones les plus touchées à Saint-Affrique sont les quartiers de Couat, du Pont Vieux, du Traupont, du Gravas, Rivaltes, des Rives et de l'ancien abattoir. Le parapet protégeant la zone des Cazes s'est en partie effondré et les rez-de-chaussée des maisons riveraines sont inondé. Le ruisseau de Vailhauzy va inonder le lotissement des Bleuets et celui de Vaxergues inondera le lotissement de Vaxergues.

Infrastructures de transport

Description générale
De nombreuses routes et chemins seront impraticables dans le Saint-Affricain. La passerelle métallique du Guilhaumet à Saint-Affrique fut emportée. Au plus fort de la crue, tous les ponts du Saint-Affricain, depuis Saint-Rome-de-Tarn jusqu'à Vabres-l'Abbaye, furent fermés par précaution. Le pont du Centenaire, à Saint-Affrique, et le pont de Vabres-l'Abbaye présentent des faiblesses suites à la crue. Le ballast de la voie ferrée à Saint-Xist en limite du département de l'Aveyron et de l'Hérault a été emporté, interrompant le trafic sur la voie ferrée Bézier-Millau jusque dans la nuit du 28 septembre.

Réseaux eau, énergie, télécom

Description générale
Depuis la crue et durant quelques jours, les analyses d'eau potable à Saint-Affrique seront mauvaises.

Gestion et suites de l'événement

Prévision et alerte

Description générale
Le 27 septembre, à 2h56, le service des prévisions des crues alerte la préfecture de l'Aveyron car des pluies importantes sont prévues dans le sud du département de l'Aveyron. Une cellule de crise a alors été mise en place à Rodez**.** A Saint-Affrique, l'alerte a été donnée le 27 septembre à 2h58 par le CODIS (Centre d'Opération Départemental d'Incendie et de Secours) car des inondations touchaient déjà la commune de Fondamente. La sirène alerte la population à 3 heures et les secours commencent à se mobiliser. Devant l'ampleur de l'événement, les sapeurs-pompiers de Saint-Affrique ont demandé des renforts au commandement de Rodez. 70 hommes et 27 véhicules tout-terrains étaient alors mobilisés à Saint-Affrique.

Gestion de l'événement

Description générale

A l'hôpital, le 27 septembre, à 3h45, les 27 personnes en moyen séjours à l'hôpital sont évacués dans les étages supérieurs et 70 personnes, comprenant des pompiers, des militaires, les agents de l'hôpital et leurs familles, sont intervenus pour limiter les dégâts. A Vabres-l'Abbaye des personnes âgées ont été sauvées in-extremis. Des lits ont été installés dans la salle des fêtes pour les sinistrés et l'intendance du lycée a été utilisée pour les repas des sauveteurs. A Saint-Affrique, les secours ont tout d'abord protégé le site industriel de la zone des Cazes ce qui a mobilisé 35 pompiers durant deux jours. 95 militaires sont venus en renfort à Saint-Affrique à 10 heures le 27 septembre et sont repartis dans l'après-midi.
Le 27 au soir, la circulation a été rétablie sur tout le réseau routier du Saint-Affricain. Seuls la route de Tournemire au Viala-du-Pas-de-Jaux et le pont de Vabres-l'Abbaye, en raison de sa vétusté et des risques encourus, n'ont pas été réouverts à la circulation. En attendant sa vérification, la circulation alternée a été mise en place. Le 28 septembre, à Saint-Affrique, deux voitures de la municipalité ont tenté de recenser les besoins dans les quartiers sinistrés. Des interventions ont lieu pour vider l'eau des caves et des sous-sols. Dès le 29 septembre les moyens séjours de l'hôpital ont pu regagner leurs chambres.

Suites de l'événement

Procédure Cat/Nat

Le 27 septembre, le secrétaire général de la préfecture de l'Aveyron a engagé la démarche de déclaration de l'état de catastrophe naturelle pour la commune de Saint-Affrique. Le 22 octobre, l'état de catastrophe naturelle sera officiellement déclaré pour la commune.

Retour d'expérience

Dans la vallée de la Sorgues, il n'existe aucun système d'alerte en cas de crue. De nombreux maires et notamment celui de Vabres-l'Abbaye, se plaignent des défaillances des systèmes d'alerte. Le maire de Montauban a passé l'alerte d'une probable crue alors que la Sorgues recouvrait déjà les rues de 20 centimètres d'eau à Vabres-l'Abbaye. Pour une meilleure alerte, le maire de Vabres-l'Abbaye et d'autres élus souhaiteraient avoir un système de contrôle de la hauteur d'eau et d'alerte depuis Brusques ou Camarès. Les aménagements réalisés sur la Sorgues par le Syndicat Intercommunal de l'Aménagement Hydraulique (SIAH) ont été remis en cause dans leur action sur la gravité de la crue par de nombreux habitants.

Illustrations

Saint-Affrique

Source : Fond Chassagnes C 2 01 1 archives départementales, Maison de la Mémoire de Saint-Affrique

Saint-Affrique, parking des Grèves

Source : Fond Chassagnes C 2 01 1 archives départementales, Maison de la Mémoire de Saint-Affrique

Saint-Affrique, rue Cazes

Source : Fond Chassagnes C 2 01 1 archives départementales, Maison de la Mémoire de Saint-Affrique

Documents de la bibliographie	Nom du document	Date / Période de production du document	Auteurs (Personnes ou organismes)	Lieu de conservation				
				Organisme	Service	Côte	Commentaire	Liste des exemplaires
Midi Libre du 30_09_1992	Midi Libre	30/09/1992	Midi Libre	Commune de Saint-Affrique	Maison de la Mémoire			1 document numérisé (1 page)
Midi Libre du 11/10/1992 p.Q2	Midi Libre	11/10/1992	Midi Libre - Jacques VAIZY	Commune de Saint-Affrique	Maison de la Mémoire			1 document numérisé (1 page)
Maison de la Mémoire, Saint-Affrique - Le Progres Saint-Affricain du 02_10_1992 p.1	Le Progrès Saint-Affricain	02/10/1992	Le Progrès Saint-Affricain	Commune de Saint-Affrique	Maison de la Mémoire			1 document numérisé (1 page)
Maison de la Mémoire, Saint-Affrique - La depeche du Midi du 28_09_1992	La dépêche du Midi	28/09/1992	La dépêche du Midi	Commune de Saint-Affrique	Maison de la Mémoire			1 document numérisé (1 page)
Maison de la Mémoire, Saint-Affrique - Le Progres Saint-Affricain du 09_10_1992 p.7	Le Progrès Saint-Affricain	09/10	Le Progrès Saint-Affricain	Commune de Saint-Affrique	Maison de la Mémoire			1 document numérisé (1 page)
Maison de la Mémoire, Saint-Affrique - Le Saint-Affricain du 02-10-1992 p.7_	Le Saint-Affricain	02/10/1992	Le Saint-Affricain	Commune de Saint-Affrique	Maison de la Mémoire			1 document numérisé (4 pages)
PPRI du Sorgues-Dourdou aval, note de présentation Avril 2017, p.12 et 13	Plan de Prévention des Risques d'Inondations, Bassin de la Sorgues et du Dourdou de Camarès aval, Commune de Cornus, Note de présentation	11/2016	DDT de l'Aveyron	Département de l'Aveyron				1 copie du fichier informatique
Maison de la Mémoire, Saint-Affrique - Le Saint-Affricain du 30-10-1992 p.1	Le Saint-Affricain	30/10/1992	Le Saint-Affricain	Commune de Saint-Affrique	Maison de la Mémoire			1 document numérisé (1 page)
PAPI d'intention, dossier de candidature (p.42)	PAPI d'intention Tarn-Dourdou-Rance, 2018-2020, Dossier de candidature		Parc Naturel Régional des Grands Causses - Naïma	Parc Naturel Régional des Grands Causses	Pôle ressources naturelles et			1 document numérisé (1 page)

Fiche Synthèse BDHI

Date

Du 6 au 10 novembre 1982

Localisation

Localisation pour la Directive Inondation

Tarn (Adour-Garonne)

Localisation administrative

Millau (12), Vabres-l'Abbaye (12), Réquista (12), Arnac-sur-Dourdou (12), Broquiès (12), Brousse-le-Château (12), Calmels-et-le-Viala (12), Fayet (12), Montlaur (12), Saint-Izaire (12), Cornus (12), Sylvanès (12), Saint-Rome-de-Tarn (12), Marnhagues-et-Latour (12), Saint-Affrique (12), Camarès (12), Brusque (12), Fondamente (12), Plaisance (12), Mounes-Prohencoux (12), Saint-Sernin-sur-Rance (12), Connac (12), Tournemire (12), Peux-et-Couffouleux (12), Mostuéjouls (12), Peyreleau (12), Rivière-sur-Tarn (12), La Cresse (12), Paulhe (12), Aguessac (12), Peyre (12), Creissels (12), Comprégnac (12), Viala-du-Tarn (12), Saint-Victor-et-Melvieu (12), Ayssènes (12), Le Truel (12), Saint-Félix-de-Sorgues (12), Versols-et-Lapeyre (12), Montpaon (12), La Roque-Sainte-Marguerite (12), Nant (12), Saint-Jean-du-Bruel (12), Tauriac-de-Camarès (12), Montclar (12), Mantrin (12), Saint-Juéry (12), La Bastide-Solages (12), Belmont-sur-Rance (12), Murasson (12), Saint-Sever-du-Moustier (12), Roquefort-sur-Soulzon (12), Montagnol (12), Saint-Beaulize (12), Saint-Rome-de-Cernon (12)

Bassin hydrographique

Le Tarn, la Sorgues, le Dourdou (de Camarès), le Rance

Type

- Débordement / Crue pluviale rapide
- Ruissellement / Ruissellement urbain

Aléa

Description météorologique

Description générale

Le 6 et 7 novembre, des rafales de vent atteignant 160 km/h touchent le département de l'Aveyron. Au vent s'accompagne une pluie incessante avec des cumuls importants.
Sur la région de Saint-Affrique, le cumul de pluie entre samedi 6 et dimanche 7 au soir atteint 276 mm.

Données météorologiques

Site	Jour	Cumul sur 24h	Cumul sur le mois
Fayet	7	285 mm	410 mm
Brusque	7	277 mm	430 mm
Fondamente	7	238 mm	430 mm

Lacaune	7	205 mm	

Description hydrologique

Description générale

La montée des eaux va être très rapide dans le bassin du Tarn et ses affluents notamment sur le Dourdou et la Sorgues.
Cette crue a une période de retour de 70 ans environ pour le Dourdou jusqu'à Vabres-l'Abbaye.
Pour le bassin du Rance, cette crue est comparable à celle de 1930, avec une période de retour de 50 ans.
Sur la Sorgues, pour les communes de Fondamente et Marnhagues-et-Latour, cette crue fait partie des plus importantes connues avec celle de 1933 et 2014.

Données hydrologiques

Site	Cours d'eau	Jour	Heure	Hauteur d'eau
Millau	Tarn	7	8	7 m
Millau	Tarn	7	13	9 m
Millau	Tarn	7	14	9,2 m
Millau	Tarn	8		9,5 m
Brousse-le-Château	Tarn	8		9,5 m

Site	Cours d'eau	Jour	Heure	Hauteur d'eau
Vabres-l'Abbaye (Bedos)	Dourdou	7	7	0,5 m
Vabres-l'Abbaye (Bedos)	Dourdou	7	10	3 m
Vabres-l'Abbaye (Bedos)	Dourdou	7	12	4,5 m
Vabres-l'Abbaye (Bedos)	Dourdou	7	19	5,25 m
Vabres-l'Abbaye (Bedos)	Dourdou	8		6,1 m
Camarès	Dourdou	8		7 m

Site	Cours d'eau	Jour	Heure	Hauteur d'eau	Débit
Saint-Affrique	Sorgues	8		4,21 m	226 m³/s

Site	Cours d'eau	Jour	Heure	Hauteur d'eau
Saint-Sernin-sur-Rance	Rance	8		2,9 m

Impact

Conséquences sur la santé

Classe du nombre de victimes de l’inondation

On dénombre 1 décès à Montpeyroux et 2 blessés légers à Millau.

Conséquences économiques

Description générale

Montant global des dommages matériels

Description générale

Dans le département, le montant des dommages pour l'immobilier (gros œuvre) s'élève à 16 351 480 francs, les dommages mobiliers s'élèvent à 90 000 000 francs. Les pertes sont évaluées à 86 437 576 francs pour le matériel fixe, roulant ou mobile, les stocks de matières premières, demi-produits, emballages, produits finis et 2 768 100 francs pour les campings. Les dommages aux voiries départementales, communales et aux équipements publics s'élèvent à 47 000 000 de francs. Le total de ces coûts de dommages s'est donc élevé à 242 557 156 francs.

Activité économique

Description générale

Sur la région Millavoise de nombreuses industries sont touchées et notamment les mégisseries qui ont perdu leur stock et des machines.
Sur le département de l'Aveyron, 70 industries, 162 commerces et artisanat et 17 services ont subi des dommages matériels. Cela a entraîné l'arrêt partiel ou un ralentissement d'activité d'une durée de plus d'un jour pour 53 industries et 140 commerces et artisanat. L'arrêt total d'activité de 17 industries et 22 commerces et artisanat a mené à un nombre total de journées chômées de 899 dans l'industrie et 175 dans le commerce, artisanat.

Immobilier et mobilier privé

Description générale

A Saint-Affrique, le rez-de-chaussée de dizaines de maisons sont inondés au centre du village. Cela comprend la mairie, une école, une épicerie, un café, une boulangerie et un évêché. Le nouveau lotissement près du stade est inondé dès le début de l'après-midi le dimanche 7 novembre avec, au maximum, 1,2m d'eau.
A Brousse-le-Château, le village a été entièrement inondé.
Dans la commune de Vabres-l'Abbaye, la cour de l'école a été inondée et au rez-de-chaussée, il y avait près de 40 cm d'eau dans les classes.
De nombreuses fermes sont cernées par les eaux et les animaux ont étés évacués : plusieurs vaches à la ferme de Broussette et 500 cochons à Bedos.
Les rafales de vent ont endommagé de nombreuses toitures, notamment à Savignac, La Môle, au Mas-Hugonenq, et au rocher de Caylus. Les vitraux de l'église de Saint-Affrique ont été soufflés.
Sur le département de l'Aveyron, 800 habitations individuelles et 10 immeubles collectifs seront fortement touchés. 7 véhicules de particuliers ont étés emportés par les crues.

Infrastructures de transport

Description générale

Les dégâts causés aux infrastructures de transport sont importants. A Saint-Affrique, de nombreuses routes ont été inondées et se sont affaissées.
Plusieurs ponts ont été emportés par les crues comme celui du Navech à Broquiès qui a été en partie détruit. A Montlaur, le pont s'est affaissé et a été interdit à la circulation. Le pont de Rayssac à Vabres-l'Abbaye a été complètement emporté.

Réseaux eau, énergie, télécom

Description générale

Sur le département de l'Aveyron, de nombreuses coupures de courant ont lieu et plusieurs pylônes électriques sont tombés à terre.
Le 7 novembre, 25 000 personnes sont privées d'électricité sur le département de l'Aveyron.
Au plus fort de l'évènement, 30 000 foyers de l'Aveyron, représentant 800 000 personnes seront privés d'électricité.
A Millau, 5 000 abonnés aux télécommunications en étaient privés. Le 9 novembre ce nombre est passé à 3 000 abonnés. Le 10 novembre les communications étaient encore coupées pour 2 600 abonnés et le 18 on en comptait encore 100.
Sur la région de Millau on dénombre 300 à 350 poteaux téléphoniques détruits.
Le 20 novembre, il reste encore 1 700 personnes privées de télécommunications dans le département.
Des canalisations ont été mises à nu et percées. Dans le département, une dizaine de foyers et du bétail sont privés d'eau potable.

Gestion et suites de l'événement

Prévision et alerte

Description générale

A Millau l'alerte a été donnée le 7 novembre en fin de journée et on prévoyait 3 mètres au pont Lerouge à 20h. La gendarmerie était sous 2 mètres d'eau et toutes les communications étaient coupées.
Ce même jour, le plan Adel (Action de dépannage électricité) sera déclenché et mobilise 350 personnes sur le terrain, des entreprises privées et 1 hélicoptère toulousain.
Le 7 novembre à 22 heures, le tracteur d'un agriculteur tentant de rejoindre Vabres-l'Abbaye s'est renversé près du Dourdou et a dû se réfugier sur le toit de celui-ci. Les pompiers mettront près de 5 heures à le secourir. Après avoir été secouru grâce à une bouée et un filin, il sera emmené inanimé à l'hôpital de Saint-Affrique où il se rétablira.
Les pompiers de Saint-Affrique ont été mis en alerte à 7h50 le 7 novembre et ont réalisé 40 interventions ce seul jour. A Vabres-l'Abbaye, 12 pavillons ont été évacués à dos d'homme dans un lotissement en amont du vieux-Vabres.
Le 8 novembre, à Vabres-l'Abbaye, le lotissement route du Rial est inondé et évacué.
A Peux-et-Couffouleux, une maison où vivait une personne seule a été évacuée. Sur la commune de Broquiès, trois camions de pompiers ont été nécessaires pour évacuer la famille Pionnier vivant en dessous de l'usine de la Jourdanie.
A Saint-Affrique, au nouveau lotissement près du stade, une dizaine d'enfants ont été évacués.
Le 8 novembre, l'accès à l'école de Vabres-l'Abbaye était impossible.
Au 9 novembre 440 évacuations par bateau et 20 évacuations par hélicoptère ont eu lieu dans le département. Des pelles mécaniques ont parfois été utilisées pour évacuer des personnes.
Ce même jour, les mesures de restrictions de circulation sur les différents ponts sont levées et les évacuations sont terminées.

Le 12 novembre en fin de journée l'électricité est rétablie dans tout le département et 2 000 usagers sont encore privés de téléphone. La circulation est elle aussi rétablie sauf sur les ponts fortement endommagés et détruits.

Sur la commune de Millau, 1 100 personnes sont sinistrées à divers niveaux dont 150 appartements totalement sinistrés, cela nécessite le relogement de ces 150 familles pour une durée estimée à 3 mois minimum.
Dans le département de l'Aveyron, entre le 6 novembre à 9 heures et le 8 à 10 h 30, environs 950 interventions des sapeurs-pompiers ont lieu (304 pour des toitures et cheminées arrachées, 531 pour le dégagement de voies publique (arbres), 75 pour les pylônes et poteaux arrachés, 22 pour l'inondation d'habitations, 26 pour le sauvetage de personnes isolées par les eaux, 126 pour d'autres interventions diverses). Parmi ces interventions, 132 ont eu lieu sur Millau et 168 sur Saint-Affrique.
Cet événement a mobilisé 780 personnes embauchées, 110 engins et matériels divers, 1 section de 5 plongeurs autonomes sur le secteur de Millau, 10 personnels de l'armée, 2 poids lourds et cars et 4 hélicoptères dont 2 de la sécurité civile, 1 militaire et 1 de la gendarmerie.

Suites de l'événement

Procédure Cat/Nat

La commission européenne accorde 40 millions de fr pour le sud de la France. Ils seront affectés à des projets de voirie rurale, d'électrification, et d'adduction d'eau potable.
Dans le département de l'Aveyron, au 18 novembre, 52 communes sont à classer en état de catastrophe naturelle selon le préfet.
Au total, 29 départements seront officiellement reconnus sinistrés, et l'état de catastrophe naturelle sera constaté.

Réparations.

Sur le département, le 18 novembre, 190 poteaux électriques sur 900 détruits ont été réinstallés, 160 câbles de distribution sur 250 endommagés et 50 câbles de liaisons entre concentrateur et autocommutateur sur 55 ont été remplacés. Enfin 10 câbles de liaison MIC sur 13 ont été réinstallés. Ces manœuvres ont mobilisé 65 agents du centre de construction de lignes, 18 agents du Centre principal d'exploitation et 12 entreprises.
Ces travaux ont représenté au total 480 journées de travail et ont nécessité 19 camions.

Illustrations

Pont de Broquiès
Source : Fond Bouzat C 3 65 archives départementales, Maison de la Mémoire de Saint-Affrique

Pont Lerouge à Millau
Source : Fond Bouzat C 3 65 archives départementales, Maison de la Mémoire de Saint-Affrique

Quais de la Sorgues à Saint-Affrique

Source : Fond Bouzat C 3 65 archives départementales, Maison de la Mémoire de Saint-Affrique

Identification								
Documents de la bibliographie	**Nom du document**	**Date / Période de production du document**	**Auteurs (Personnes ou organismes)**	**Lieu de conservation**				
				Organisme	**Service**	**Côte**	**Commentaire**	**Liste des exemplaires**
AD12, 300 W 13 bis - Centre-presse du 08-11-1982, p.1 à 3	Centre Presse	08/11/82	Centre Presse	Département de l'Aveyron	Archives départementales	300 W 13 bis		1 document numérisé (3 pages)
AD12, 300 W 13 bis - La dépêche du 09-11-1982, p.1	La Dépêche	09/11/82	La Dépêche - L. Bretou et J.-B. Palet	Département de l'Aveyron	Archives départementales	300 W 13 bis		1 document numérisé (2 pages)
AD12, 300 W 13 bis – Ministère de l'Intérieur, Télégramme départ en clair, 09-11-1982, p.1	Télégramme du préfet de l'Aveyron au Ministre de l'Intérieur : Synthèse de situation suite a tempête du 7 novembre 1982	09/11/1982	Secrétaire général du département de l'Aveyron - Alain WEIL	Département de l'Aveyron	Archives départementales	300 W 13 bis		1 document numérisé (3 pages)
AD12, 300 W 13 bis - Communication téléphonique du SDIS, 08-11-1982	Département de l'Aveyron, Cabinet du préfet, commissaire de la République, Communication téléphonique du SDIS	08/11/1982	SDIS	Département de l'Aveyron	Archives départementales	300 W 13 bis		1 document numérisé (1 page)
AD12, 300 W 13 bis - Ministère de l'Intérieur, Télégramme départ en clair, 12-11-1982, p.1 et 2	Télégramme du préfet de l'Aveyron au Ministre de l'intérieur : Compte rendu de la fin des intempéries tempête et inondations	12/11/1982	Secrétaire général du département de l'Aveyron - Alain WEIL	Département de l'Aveyron	Archives départementales	300 W 13 bis		1 document numérisé (2 pages)
Banque_Hydro_Vendeloves_1982	H-TEMPS : Hauteurs / Temps à la station de Vendeloves, Saint-Affrique, pour l'année 1982	1982	DREAL Midi-Pyrénées - Banque Hydro	Ministère de l'écologie, du développement durable et de l'énergie	Banque Hydro			1 capture d'écran
PAPI d'intention, dossier de candidature (p.37 et 42)	PAPI d'intention Tarn-Dourdou-Rance, 2018-2020, Dossier de candidature		Parc Naturel Régional des Grands Causses - Naïma Catz	Parc Naturel Régional des Grands Causses	Pôle ressources naturelles et biodiversité			1 document numérisé (2 pages)
PPRI du Sorgues-Dourdou aval, note de présentation Avril 2017, p.11 et 12	Plan de Prévention des Risques d'Inondations, Bassin de la Sorgues et du Dourdou de Camarès aval, Commune de Cornus, Note de présentation	11/2016	DDT de l'Aveyron	Département de l'Aveyron				1 copie du fichier informatique
AD12, 300 W 13 bis - Centre-Presse du 20-11-1982	Centre-Presse	20/11/1982	Centre-Presse	Département de l'Aveyron	Archives départementales	300 W 13 bis		1 document numérisé (1 page)
AD12, 300 W 13 bis - La Dépeche du 26-11-1982	La Dépeche	26/11/1982	La Dépeche	Département de l'Aveyron	Archives départementales	300 W 13 bis		1 document numérisé (1 page)
AD12, 300 W 13 bis - Midi-Libre du 20-11-1982, p.1 et 2	Midi-Libre	20/11/1982	Midi-Libre	Département de l'Aveyron	Archives départementales	300 W 13 bis		1 document numérisé (2 pages)
Midi Libre du 11/10/1992 p.Q2	Midi Libre	11/10/1992	Midi Libre - Jacques VAIZY	Commune de Saint-Affrique	Maison de la Mémoire			1 document numérisé (1 page)
AD12, 305 W 22 - Sécurité civile, Fichier national des dommages dus aux inondations, crue du 07 au 09 novembre 1982, Tarn et ses affluents, p.1 à 7	Fichier national des dommages dûs aux inondations, inondations du 7 au 9 novembre 1982		1er bureau de la Direction Départementale de la Défense Civile	Département de l'Aveyron	Archives départementales	305 W 22		1 document numérisé (7 pages)
AD12, 300 W 13 bis - Ministere de l'interieur, Télégramme départ en clair, 18-11-1982, p.1 et 2	Télégramme du préfet de l'Aveyron au Ministre de l'interieur : Demande de déclaration du caractère de catastrophe naturelle	18/11/1982	Préfet de l'Aveyron	Département de l'Aveyron	Archives départementales	300 W 13 bis		1 document numérisé (2 pages)
Maison de la Mémoire, Saint-Affrique, Fond Bouzat C 3 65	Photos des inondations du 7 au 9 novembre 1982	11/1982		Commune de Saint-Affrique	Maison de la Mémoire			1 document numérisé (13 pages)
AD12, 300 W bis - Le journal de Millau du 03-12-1982	Le journal de Millau	03/12/1982	Le journal de Millau	Département de l'Aveyron	Archives départementales	300 W 13 bis		1 document numérisé (1 page)

Fiche Synthèse BDHI

Date

Du 20 octobre au 22 octobre 1933

Localisation

Localisation pour la Directive Inondation
Tarn (Adour-Garonne)

Localisation administrative
Millau (12), Vabres-l'Abbaye (12), Fayet (12), Montpaon (12), Cornus (12), Versols-et-Lapeyre (12), Marnhagues-et-Latour (12), Saint-Affrique (12), Camarès (12), Plaisance (12), Fondamente (12), Saint-Izaire (12), Tournemire (12), Le Truel (12), Sylvanès (12), Saint-Maurice-de-Sorgues (12),

Bassin hydrographique
Le Tarn, la Sorgues, le Dourdou (de Camarès)

Type

Aléa

Description météorologique

Description générale
Du lundi 25 septembre au lundi 2 octobre, le vent du midi est très fort dans le département.
Ce vent s'accompagne d'un violent orage qui éclate dans la nuit du vendredi 29 au samedi 30 septembre ainsi que durant la nuit suivante autour de Millau. Ces épisodes pluvieux ont saturé les sols en eau.
Un nouvel orage s'est abattu sur la région et notamment sur le Larzac, entre le 20 octobre à 15 h et le 21 octobre. Cet orage sera suivi d'un nouvel épisode pluvieux durant la nuit du 22 octobre à 3 heures jusqu'à 12 heures.

Données météorologiques

Description hydrologique

Description générale
Durant la fin de l'année 1933 de nombreuses crues touchent le département de l'Aveyron.
Une première crue du Tarn a lieu à Millau le 30 septembre 1933. Le vendredi 20 octobre à 18h, la Sorgues est entrée en crue rapide et de nombreux ruisseaux sont aussi en crue. A 19 heures ce même jour le pic de crue était atteint à Saint-Affrique.
La crue du Dourdou n'a pas été importante et le 21 octobre les deux cours d'eau sont en décrue.
Dans la nuit du 21 au 22, l'orage a provoqué une nouvelle crue de la Sorgues, du Tarn et de leurs petits affluents.
Sur la commune de Saint-Affrique, la crue est 60 à 70 cm plus haute que celle de 1930.

Données hydrologiques

Site	Cours d'eau	Date	Heure	Hauteur d'eau
Millau	Tarn	30 septembre	12 h	7.14 m
Millau	Tarn	1 octobre		6.4 m

Site	Cours d'eau	Date	Heure	Hauteur d'eau
Saint-Affrique	Sorgues	20	19	7,5 m
Saint-Affrique	Sorgues	21 ou 22		5,95 m

Site	Cours d'eau	Date	Heure	Hauteur d'eau
Vabres-l'Abbaye	Dourdou	20		4,9 m
Vabres-l'Abbaye	Dourdou	22		6 m

Site	Cours d'eau	Date	Heure	Hauteur d'eau
Plaisance	Rance			3 m

Impact

Conséquences sur la santé

Classe du nombre de victimes de l'inondation
1 décès à Millau suite à un glissement de terrain dû aux pluies

Conséquences économiques

Description générale

Montant global des dommages matériels

Description générale

Activité économique

Description générale
La salle des moteurs de l'usine à gaz de Saint-Cinzelles à Lapeyre a été inondée avec 1.38 mètre d'eau. Les dommages sont évalués à 54 073,65 francs.
Des animaux de basse-cour et deux brebis ont péri à Fondamente. Un cheval a été emporté à Saint-Affrique et un mur de l'abattoir a été détruit. Les usines de MM.Larrieu et Crouzat ont aussi subi des dégâts. Les exploitations agricoles des arrondissements de Millau et Saint-Affrique ont subi d'importants dommages.

Immobilier et mobilier privé

Description générale

Plusieurs maisons ont été endommagées à Camarès. A Millau, de nombreuses caves d'immeubles furent inondées. Sur la commune de Saint-Affrique, le quartier du Traupont est inondé jusqu'au 1er étage avec parfois 30 centimètres d'eau au-dessus du 1er étage. A Versols-et-Lapeyre des maisons sont inondées avec jusqu'à 1 mètre d'eau à l'intérieur des habitations. Le constat est le même sur la commune de Fondamente.

Infrastructures de transport

Description générale

De nombreuses routes et chemins seront submergés ou endommagés, entraînant des pertes d'accessibilité. A Saint-Affrique, le pont des Frères est submergé. A Montpaon, un éboulement a lieu sur la voie ferrée Bézier-Neussargues à l'entrée et la sortie du tunnel et la circulation des trains est interrompue durant deux à trois jours. Le transport des passagers et marchandises par autobus envisagé sur cette zone n'a pu être mis en place en raison du mauvais état de la voirie. Le 22 octobre, un nouvel éboulement a lieu sur la voie ferrée, au niveau de Fondamente et la circulation est interrompue jusqu'à 16 heures ce même jour.
A Marnhagues-et-Latour, trois passerelles métalliques ont été emportées. Sur la commune de Saint-Maurice-de-Sorgues, deux passerelles ont aussi été emportées. Il en est de même à Saint-Izaire ou une passerelle a été emportée.
Les dégâts sur les arrondissements de Millau et de Saint-Affrique sont évalués à 1 686 000 francs pour les chemins d'intérêt commun et 2 038 700 francs pour les chemins vicinaux ordinaires.

Réseaux eau, énergie, télécom

Description générale

Des lignes électriques ont été coupées le long de la Sorgues, privant des communes d'électricité pendant la nuit. A Saint-Affrique, le courant a été interrompu durant environ une heure. Plusieurs pylônes ont été en partie arrachés ou leurs pieds affouillés par les eaux.
Entre l'après-midi du 20 octobre et la matinée du 21, les lignes téléphoniques ont été interrompues entre Saint-Affrique et Fondamente. Les dégâts aux lignes haute et basse tension de la Société Électrique de la Sorgues et du Tarn sont évalués à 42 000 francs.

Gestion et suites de l'événement

Prévision et alerte

Description générale

Le 20 octobre, le commandant de la brigade de Fondamente annonce la crue de la Sorgues à la mairie de Saint-Affrique, qui donne à son tour l'alerte aux habitants des bas quartiers de la commune. Des gendarmes sont envoyés en amont et en aval de la Sorgues pour prévenir les riverains et la brigade de gendarmerie de Broquiès est alertée et préviens la mairie de Saint-Izaire. Vers 18 heures ce même jour, un message téléphonique est envoyé aux brigades de Villefranche d'Albigeois, Alban, Albi et ont pour mission de prévenir les mairies de Trébas, Saint-Juéry et Lescure.

Gestion de l'événement

Description générale

A partir de 17h30, le 20 octobre, la municipalité de Saint-Affrique, aidée par les pompiers et la police locale, ont procédé à l’évacuation des habitations menacées par les inondations, notamment dans le quartier des Cazes et ont fermé à la circulation un chemin submergé par les eaux. A partir de 22 heures et jusqu’au lendemain matin, les pompiers ont assuré un service sur la route des Cazes qui menaçait de s'effondrer. La gendarmerie a interdit la circulation et un barrage a été construit pour tenter de protéger la route. Une permanence à la caserne de gendarmerie de Saint-Affrique a été mise en place durant la nuit du 20 au 21 octobre et toutes les demi-heures le niveau de la rivière était surveillé.

Illustrations

Saint-Affrique
Source : Collection Gély, archives départementales, Maison de la Mémoire de Saint-Affrique

Saint-Affrique
Source : Collection Gély, archives départementales, Maison de la Mémoire de Saint-Affrique



Affouillement du pylône électrique 257

Source : AD12, 2 Z 17 - Déclaration des dommages causés par les crues du 20 au 22 octobre 1933, Énergie électrique du rouergue, Photographies

Documents de la bibliographie	Nom du document	Date / Période de production du document	Auteurs (Personnes ou organismes)	Lieu de conservation				
				Organisme	Service	Côte	Commentaire	Liste des exemplaires
AD12, 2 Z 17 - Lettre du sous-préfet au député de l'Aveyron, 09-10-1933, p.1 et 2	Lettre du sous-préfet de Millau au Député de l'Aveyron	09/10/1933	Sous-préfet de Millau	Département de l'Aveyron	Archives départementales	2 Z 17		1 document numérisé (2 pages)
Journal de l'Aveyron 29_10_1933 p.3	Journal de l'Aveyron	29/10/1933	Journal de l'Aveyron	Département de l'Aveyron	Archives départementales			1 document numérisé
AD12, 2 Z 17 - Rapport du Lieutenant, Commandant de la Section dur l'inondation du 20 octobre, 21-10-1933, p.1 à 5	Rapport du Lieutenant Cassagnes commandant la section, sur l'inondation du 20 Octobre 1933	21/10/1933	Lieutenant Cassagne	Département de l'Aveyron	Archives départementales	2 Z 17		1 document numérisé (5 pages)
AD12, 7 M 538 - Lettre du préfet de l'Aveyron au Ministre de l'Interieur, 04-11-1933, p.1	Lettre du préfet de l'Aveyron à la Direction du Contrôle et de ka Comptabilité	04/11/1933	Préfet de l'Aveyron	Département de l'Aveyron	Archives départementales	7 M 538		1 document numérisé (2 pages)
AD12, 2 Z 17 - Rapport du Lieutenant, Commandant de la Section dur l'inondation du 20 octobre, 21-10-1933, p.1		23/10/1933	Lieutenant Cassagne	Département de l'Aveyron	Archives départementales	7 M 538		1 document numérisé (2 pages)
AD12, 7 M 538 - Sous-préfet de Millau au préfet de l'Aveyron, 21-10-1933, p.1 et 2	Lettre du sous-préfet de Millau au préfet de l'Aveyron	21/10/1933	Sous-préfet de Millau	Département de l'Aveyron	Archives départementales	7 M 538		1 document numérisé (2 pages)
AD12, 2 Z 17 - Déclaration des dommages causés par les crues du 20 au 22 octobre 1933, Energie électrique du rouergue, Photographies, p.1	Photogarphie des dommages causés aux pylones électriques de la Société d'Energie électrique du Rouergue, commune de	01/11/1933	Ingénieur en chef d'exploitation - Energie Electrique du Rouergue	Département de l'Aveyron	Archives départementales	2 Z 17		1 document numérisé (5 pages)
AD12, 2 Z 17 - Société d'Energie Electrique de la Sorgues et du Tarn, Etat estimatif des dégats causés par les inondations de 1933, p.1 et 2	Etat estimatif des dégats causés par les inondations de 1933, Société d'Energie Electrique de la Sorgues et du Tarn		Administrateur délégué, Société Electrique de la Sorgue et du Tarn	Département de l'Aveyron	Archives départementales	2 Z 17		1 document numérisé (2 pages)
PAPI d'intention, dossier de candidature p.42	PAPI d'intention Tarn-Dourdou-Rance, 2018-2020, Dossier de candidature		Parc Naturel Régional des Grands Causses - Naïma Catz	Parc Naturel Régional des Grands Causses	Pôle ressources naturelles et biodiversité			1 document numérisé (1 page)
Pardé Maurice. Le Régime de la Garonne. Dans Revue géographique des Pyrénées et du Sud-Ouest, tome 6, fascicule 2-3, 1935. pp. 105-262; p.223	Le Régime de la Garonne	1935	Pardé Maurice					1 copie du fichier informatique

Fiche Synthèse BDHI

Date

Du 1er au 3 mars 1930

Localisation

Localisation pour la Directive Inondation

Tarn (Adour-Garonne)

Localisation administrative

Millau (12), Vabres-l'Abbaye (12), Réquista (12), Arnac-sur-Dourdou (12), Balaguier-sur-Rance (12), La Bastide-Solages (12), Broquiès (12), Brousse-le-Château (12), Calmels-et-le-Viala (12), Fayet (12), Montlaur (12), Montpaon (12), Murasson (12), Saint-Félix-de-Sorgues (12), Saint-Izaire (12), Saint-Victor-et-Melvieu (12), Tournemire (12), Le Truel (12), Cornus (12), Versols-et-Lapeyre (12), Sylvanès (12), Saint-Rome-de-Tarn (12), Marnhagues-et-Latour (12), Saint-Affrique (12), Camarès (12), Brusque (12), Belmont-sur-Rance (12), Saint-Sernin-sur-Rance (12), Plaisance (12), Coupiac (12), Tauriac-de-Camarès (12), Mantrin (12), Connac (12), Combret (12), Saint-Sever-du-Moustier (12), Mounès-Prohencoux (12)

Bassin hydrographique

Le Tarn, la Sorgues, le Dourdou (de Camarès), le Rance

Type

- Débordement / Crue pluviale rapide
- Ruissellement / Ruissellement urbain

Aléa

Description météorologique

Description générale

Sur le département de l'Aveyron, l'hiver 1929 va être pluvieux et va saturer les sols en eau.
Entre le 7 et 21 février, la neige va s'accumuler sur les plateaux. Durant les 3 derniers jours de février 50 à 80 mm de pluie est tombée sur les sommets du bassin du Tarn.
Entre le 1er et le 3 mars une averse méditerranéenne s'abat sur les sur les plateaux enneigés de l'Espinouse et des Monts de Lacaune, les cumuls, sur cette période, sont de 150 à 200 mm sur les bassins du Dourdou, de la Sorgues et du Rance.
Cette pluie va accélérer la fonte des neiges. Le 2 mars, à 00h30, la pluie concerne tout le centre et l'ouest du bassin du Tarn ainsi que le bassin du Dourdou. Ce deuxième paroxysme pluvieux va entraîner des phénomènes de concomitance.
Sur ces trois jours, ce sont, au total, 2,5 milliards de mètres cubes qui tombent sur le bassin du Tarn, ce qui représente un cumul moyen de 160 mm de pluie sur des sols déjà largement saturés. Le Tarn amont va ainsi cumuler des pluies supérieures à 300 mm sur cette même période et le Tarn aval, un cumul de plus de 200 mm.

Description hydrologique

Description générale

L'hiver 1929/1930 est pluvieux et le département de l'Aveyron va être touché par une série de crues dès le 6 janvier 1930.
La crue de la Sorgues et du Dourdou va débuter dans la nuit du 1er au 2 mars avec une montée des eaux de 4 à 5 m durant cette nuit sur le Dourdou.
Le Dourdou et la Sorgues vont être en crue durant 48h entre le 2 au 3 mars

Le débit de pointe du Tarn va atteindre 6 500m3/s ce qui représente un débit d'une période de retour d'environ 100 ans.

Données hydrologique

Site	Cours d'eau	Date	Heure	Hauteur d'eau
Millau	Tarn	6 janvier		5,4 m
Millau	Tarn	1 mars	9 h	1,6 m
Millau	Tarn	1 mars	19 h	2,1 m
Millau	Tarn	2 mars	24 h	2,4 m
Millau	Tarn	2 mars	8 h	3,5 m
Millau	Tarn	2 mars	9 h	5,2 m
Millau	Tarn	2 mars	15 h	4,45 m
Millau	Tarn	2 mars	18 h	4,7 m
Millau	Tarn	3 mars	24 h	5,25 m
Millau	Tarn	3 mars	2 h	5,3 m
Millau	Tarn	3 mars	8 h	4,9 m
Millau	Tarn	3 mars	8 h	6 m / 6,7 m

Site	Cours d'eau	Date	Heure	Hauteur d'eau
Vabres-l'Abbaye	Dourdou	1 mars	23 h	6 m
Vabres-l'Abbaye	Dourdou	2 mars	6 h	7 m
Camarès	Dourdou	2 mars		6,85 m
Vabres-l'Abbaye	Dourdou	3 mars	9 h	6 m

Site	Cours d'eau	Date	Heure	Hauteur d'eau
Saint-Affrique	Sorgues	3 mars		5 m
Cornus	Sorgues			2,5 m

Site	Cours d'eau	Date	Hauteur d'eau	Débit
Saint-Sernin-sur-Rance	Rance		3,6 m / 3,3 m	246 m^3/s (débit estimé)
Plaisance	Rance		3,93 m	

Impact

Montant global des dommages matériels

Description générale

Canton	Pertes aux propriétés particulières (en francs)	Pertes aux propriétés communales (en francs)	Pertes aux chemins (en francs)	Pertes totales (en francs)
Belmont-sur-Rance	1 173 000	182 000	171 000	1 526 000
Camarès	2 293 500	264 000	501 000	3 058 500
Cornus	1 370 000	303 000	113 500	1 786 500
Saint-Affrique	6 445 000	1 520 000	845 200	8 810 200
Saint-Rome-de-Tarn	1 657 000		180 000	1 837 000
Saint-Sernin-sur-Rance	825 000	28000	127 500	980 500
Total	**13 763 500**	**2 297 000**	**1 938 200**	**17 998 700**

Activité économique

Description générale

À Camarès, la filature Rachou a été en partie détruite par les inondations. Son état de destruction impose le chômage. Il en est de même pour la scierie Maury à Arnac-sur-Dourdou, la fabrique de draps et l'usine électrique de Cinselle à Versols-et-Lapeyre. A cause de la destruction de l'usine électrique Cinselle, 400 à 500 personnes sont au chômage pour une durée minimale de 7 jours.

Immobilier et mobilier privé

Description générale

Le 1er mars, à 23h, la commune de Vabres-l'Abbaye est inondée, les ponts sont submergés et le rez-de-chaussée de la *Mission* ainsi que toute la vallée de Broussette vont être envahis par les eaux.
A minuit ce même jour, c'est la commune de Saint-Affrique qui subit l'inondation avec les rues et rez-de-chaussée inondés notamment dans le quartier du Traupont, du Gravas, du Théron, de l'avenue de Verdun et du Pont Vieux.
A 6h le 2 mars, tous les quartiers bas de la commune de Vabres-l'Abbaye sont inondés.
A Saint-Affrique ce même jour, les eaux atteignant le tablier du pont du Centenaire, il va être fermé par précaution et la plaine du Bourguet et de Bédos vont à leur tour être inondées. L'église de la commune s'est lézardée et devra par la suite être détruite.
A Millau, un glissement de terrain sous-la couronne de rochers du Causse Noir a détruit un quartier composé d'une dizaine de maisons de vigne et de deux fermes habitées dont les habitants avaient évacué les lieux.
A Saint-Izaire, le lundi à 17h30 une maison (Bascou, café-boucher) s'effondre et une autre collée menace de s'effondrer.
Les vallées et quartiers bas de Brusques, Montlaur et Camarès ont été inondés.

Infrastructures de transport

Description générale

Plusieurs ponts furent emportés : le pont de Fondamente, le pont de Janolles et un pont à Saint-Izaire (sa première arche fut emportée à 2h, la deuxième à 2h30 le 2 mars et dans la nuit du 2 au 3, une troisième arche est emportée)

A Saint-Affrique, la route des Cazes et de Vendeloves sont coupées en plusieurs points à cause des inondations et des éboulements et glissements de terrain dû aux précipitations.
De nombreuses parties des voies ferrées vont être inondées et subir des dégâts, notamment sur les communes de Montpaon, Tournemire, Saint-Izaire, Connac Brousse-le-Château, Broquiès.

Un glissement de terrain s'est produit sur la ligne de chemin de fer Tournemire - Saint-Affrique à environ 1 km de Tournemire. La circulation est interrompue pour 24h au minimum. Le transport des voyageurs va donc se faire par autobus entre les deux communes.

Le montant des dégâts causés aux installations de la compagnie des chemins de fer du midi s'élèvent à 25 000 francs sur la commune de Saint-Affrique et à 6 000 francs sur la commune de Millau.

Sur le département, les dégâts évalués aux infrastructures de transport sont importants :

Type d'infrastructure	**Estimation des dégâts (en francs)**
Routes nationales	283 500
Chemins d'intérêt commun	3 853 900
Chemins vicinaux ordinaires	2 475 000
Chemins ruraux	1 650 900
Ligne de chemin de fer d'Albi à Saint-Affrique	2 400 000
Total	**10 663 300**

Réseaux eau, énergie, télécom

Description générale

La ligne électrique de la Sorgues et du Tarn (située dans la vallée de Saint-Félix-de-Sorgues) est coupée, ce qui provoque une coupure générale d'électricité sur la commune de Saint-Affrique.
De nombreux dommages au service électrique ont été causés par la crue sur plusieurs communes:

Commune	**Montant des dommages (en francs)**
Montpaon	3 043
Tournemire	1 739
Saint-Izaire	10 618
Brousse-le-Château	15 167
Connac	3 033
Broquiès	3 034

Gestion et suites de l’événement

Gestion de l'événement

Description générale

Le 1er mars, à 23h, une famille est sauvée à la laiterie de Vabres-l'Abbaye. A minuit ce même jour, la propriété du Gravas, située sur la commune de Saint-Affrique est évacuée.
Le 2 mars, à 00h30, le commandant de section à Saint-Affrique passait le message aux maires des localités riveraines du Dourdou et de la Sorgues de prendre leurs précautions.
A 4h, les premières évacuations des personnes et bêtes des bâtiments menacés ont lieu sur le Dourdou et la Sorgues.
A 8h, le commandant de section de Saint-Affrique informe le préfet de l'Aveyron et le sous-préfet de Millau de la situation et organise de nouvelles évacuations. Plusieurs familles, surprises par les eaux, se sont retrouvées prisonnières de leurs maisons.
Sur la commune de Saint-Affrique, une famille de 4 personnes bloquée en rez-de-chaussée est sauvée à 8h30.
A 9h, les gendarmes à cheval sauvent une personne âgée et une enfant de 8 ans.
Sur la commune de Saint-Affrique, monsieur Thorel, gérant de la laiterie proche du pont Neuf, a été évacué à l’aide d’une échelle.
“A 9h10, le Commandant de Section était prévenu par la Mairie de Vabres que la situation devenait alarmante, le village était envahi, les personnes fuyaient mais de nombreuses bêtes étaient noyées” (Lieutenant Medard, commandant de la gendarmerie de Saint-Affrique). La famille vivant à la laiterie de l’Hermitage près de Vabres-l'Abbaye était bloquée par les eaux sur un rayon de 200m autour de l’habitation. Ils ont demandé secours et le commandant de Saint-Affrique et six gendarmes se sont rendus à Vabres-l’Abbaye pour leur venir en aide.
A 10h, les gendarmes ont fait une première tentative de sauvetage qui a échoué, comme les six suivantes.
A 12h15, le sous-préfet de Millau s’est rendu sur place.
A l’aide d’une barque et d’un batelier professionnel, d'autres tentatives de sauvetage de la famille de la laiterie ont eu lieu à partir de 15h. Ce n’est qu'à 16h que la famille fut sauvée.
A 16h 30 les gendarmes ont quitté leur poste et une permanence a été mise en place à Vabres-l’Abbaye. Le préfet de l’Aveyron est arrivé à Saint-Affrique à cette heure-là.
A Saint-Affrique, la maison d’école a dû être évacuée.

Le jeudi 6 mars, un détachement de 80 à 100 pontonniers du Génie d’Avignon ainsi que 45 chevaux sont déployés pour construire un pont provisoire à Saint-Izaire pour permettre de relier Faveyrolles, Brousse-le-Château et la départementale du Tarn

Au 28 mars 1931, la commission d’évaluation N°5 de Saint-Affrique a reçu 1 961 déclarations de dommages de particuliers et 69 de collectivités.

Suites de l’événement

Répartition des aides

A la suite de cet évènement, des souscriptions ont été recueillies en faveur des sinistrés. Leur répartition s’est organisée en plusieurs étapes :
Le comité régional, installé à Toulouse détermine la part des souscriptions revenant à chaque départements.

Dans chaque département, le comité départemental qui est présidé par le préfet décide des conditions de répartition de l'aide aux communes.
Les maires des communes président un comité local qui décidera de la répartition entre les habitants sinistrés.
Cette démarche servira à la répartition des fonds mais ce sont les comptables en titre qui se chargeront de la distribution des fonds.
Le remploi de ces aides par les sinistrés est obligatoire et chaque plans et devis doit être soumis à la préfecture.

Réparations

Dès le 12 mars, des équipes de travailleurs sinistrés ont été constituées dans plusieurs départements pour assurer les travaux de déblaiement. Cette mesure permettra d'éviter le chômage pour ces personnes.
La compagnie des chemins de fer du midi va engager un certain nombre de travaux sur la ligne Saint-Affrique - Albi :

Commune	**Montant des travaux engagés (en francs)**
Broquiès	1 721
Brousse-le-Château	10 195
Saint-Izaire	6 636
Connac	2 448
Saint-Affrique	35 873

Des travaux vont aussi être engagés sur la commune de Montpaon avec des dépenses de 897,5 francs pour les lignes télégraphiques et 497 630 francs pour la voie de chemin de fer. Il en est de même à Tournemire où la dépense sera de 420 francs pour la ligne télégraphique et de 21 443 francs pour la voie de chemin de fer.

Les travaux engagés pour réparer les voies ferrées ont été ralentis par la neige tombée le mercredi 5 mars qui a provoqué de nouveaux éboulements.

A la suite de cet évènement, le sous-préfet de Millau a demandé, à plusieurs associations sportives, la mise en place de sections nautiques pour avoir des personnes formées qui pourront réaliser des sauvetages et de la plongée en cas de nouvelle crue. Le Sporting-Club Millavois est un des club ayant accepté de mettre en œuvre cette action.
Il sera aussi mis en place des primes pour amélioration d'hygiène destinées aux victimes de la crue pour éviter toute sur-catastrophe sanitaire.

Illustrations

Parking de la Grave, Saint-Affrique

Source : Collection Gély, Maison de la Mémoire de Saint-Affrique

Pont du Centenaire, Saint-Affrique

Source : Collection Gély, Maison de la Mémoire de Saint-Affrique

Identification								
Documents de la bibliographie	**Nom du document**	**Date / Période de production du document**	**Auteurs (Personnes ou organismes)**	**Lieu de conservation**				
				Organisme	**Service**	**Côte**	**Commentaire**	**Liste des exemplaires**
AD12, 2 Z 17 - Annonce des crues à Millau, 06-01-1930	Annonce des crues, station hydrométrique de Millau	6/1/30	Ponts et Chaussées, Bassin du Tarn - Annonce des crues, station de Millau	Département de l'Aveyron	Archives départementales	2 Z 17		1 document numérisé
AD12, 2 Z 17 - Annonce de crues à Millau, 02-03-1930	Annonce des crues, station hydrométrique de Millau	2/3/30	Ponts et Chaussées, Bassin du Tarn - Annonce des crues, station de Millau	Département de l'Aveyron	Archives départementales	2 Z 17		1 document numérisé
AD12, 7 M 488 - Rapport de la gendarmerie de Saint-Affrique, 03-03-1930, p.1 et 2		3/3/30	Gendarmerie nationale, Compagnie de l'Aveyron, Section de Saint-Affrique - Lieutenant Medard	Département de l'Aveyron	Archives départementales	7 M 488		1 document numérisé (2 pages)
AD12, 2 Z 17 - Ponts et Chaussées, Annonce des crues, Dépêche télégraphique du conducteur délégué de Millau, 01-03-1930	Annonce des crues, dépêche télégraphique du conducteur délégué de Millau	02/0/1930	Conducteur Délégué de Millau	Département de l'Aveyron	Archives départementales	2 Z 17		1 document numérisé
AD12, 2 Z 17 - Ministère des travaux publics, chemins de fer du Midi au sous-préfet de Millau, 06-03-1930	Lettre du Ministère des Travaux Publics, Contrôle de l'Etat sur les Chemins de Fer au sous-préfet de Millau	6/3/30	Ministère des Travaux Publics, Contrôle de l'Etat sur les Chemins de Fer, Inspection de Millau	Département de l'Aveyron	Archives départementales	2 Z 17		1 document numérisé
Journal de l'Aveyron 23_03_1930 p.3 et 4 partie 1 à 3	Journal de l'Aveyron	23/3/30	Journal de l'Aveyron	Département de l'Aveyron	Archives départementales			1 document numérisé
Journal de l'Aveyron 09_03_1930 p.4 partie 1 à 4	Journal de l'Aveyron	9/3/30	Journal de l'Aveyron	Département de l'Aveyron	Archives départementales			1 document numérisé
Echo_de_Saint-Affrique 15_03_1930	L'échos de Saint-Affrique	15/3/30	L'échos de Saint-Affrique	Commune de Saint-Affrique	Maison de la Mémoire			1 document numérisé
Journal de l'Aveyron 16_03_1930 p.3 et 4 partie 1 et 2	Journal de l'Aveyron	16/3/30	Journal de l'Aveyron	Département de l'Aveyron	Archives départementales			1 document numérisé
AD12, 31 S 7 - Chemins de fer du midi, 4ème division, 24-06-1932, p.1 et 2	Chemin de Fer du Midi, 4ème division, Voie N°T 66 856	24/6/32	Ingénieur du Service Électrique de la Voie de Toulouse	Département de l'Aveyron	Archives départementales	31 S 7		1 document numérisé (2 pages)
AD12, 31 S 7 - Chemin de fer du midi, Bordereau d'envoi, commune de Broquiès, 24-06-1932, p.1 et 2	Chemins de fer du midi, commune de Broquiès, Facture N°13.797 de la compagnie de Signaux	24/6/32	Ingénieur du Service Électrique de la Voie de Toulouse	Département de l'Aveyron	Archives départementales	31 S 7		1 document numérisé (2 pages)
AD12, 31 S 7 - Chemin de fer du midi, Bordereau d'envoi, commune de Brousse, 24-06-1932, p.1	Chemins de fer du midi, commune de Brousse-le-Château, Facture N°13.797 de la compagnie de Signaux	24/6/32	Ingénieur du Service Électrique de la Voie de Toulouse	Département de l'Aveyron	Archives départementales	31 S 7		1 document numérisé
AD12, 31 S 7 - Chemin de fer du midi, Bordereau d'envoi, commune de Tournemire, 24-06-1932, p.1 et 2	Chemins de fer du midi, commune de Tournemire, Facture N°13.380 de la compagnie de Signaux	24/6/32	Ingénieur du Service Électrique de la Voie de Toulouse	Département de l'Aveyron	Archives départementales	31 S 7		1 document numérisé (2 pages)
AD12, 31 S 7 - Chemin de fer du midi, Bordereau d'envoi, commune de Saint-Izaire, 24-06-1932, p.1 et 2	Chemins de fer du midi, commune de Saint-Izaire, Facture N°13.797 de la compagnie de Signaux	24/6/32	Ingénieur du Service Électrique de la Voie de Toulouse	Département de l'Aveyron	Archives départementales	31 S 7		1 document numérisé (2 pages)
AD12, 31 S 7 - Chemin de fer du midi, Bordereau d'envoi, commune de Montpaon, 24-06-1932, p.1 et 2	Chemins de fer du midi, commune de Montpaon, Facture N°1338 de la compagnie de Signaux	24/6/32	Ingénieur du Service Électrique de la Voie de Toulouse	Département de l'Aveyron	Archives départementales	31 S 7		1 document numérisé (2 pages)
AD12, 31 S 7 - Chemin de fer du midi, Bordereau d'envoi, commune de Connac, 24-06-1932, p.1 et 2	Chemins de fer du midi, commune de Connac, Facture N°13.797 de la compagnie de Signaux	24/6/32	Ingénieur du Service Électrique de la Voie de Toulouse	Département de l'Aveyron	Archives départementales	31 S 7		1 document numérisé (2 pages)
Inondations remarquables en France p.95	Les inondations remarquables en France, Inventaire 2011 pour la directive inondation	2/12/14	Michel Lang et Denis Cœur					1 document numérisé (1 page)
AD12, 7 M 488 - Évaluation des dommages occasionnées par les inondations du 28 février au 3 mars 1930	Évaluation des dommages occasionnées par les inondations du 28 février, 1er, 2 et 3 mars	15/3/30	Cabinet du préfet de l'Aveyron	Département de l'Aveyron	Archives départementales	7 M 488		1 document numérisé (1 page)
AD12, 7 M 488 - Inondations et orages du 1 au 10 mars, Zone délimitée, Liste des déclarations des collectivités, p.1 et 2	Inondations et orages du 1er au 10 mars, Zone délimitée, Liste des déclarations des collectivités	1930		Département de l'Aveyron	Archives départementales	7 M 488		1 document numérisé (12 pages)
AD12, 31 S 7 - Ingénieur principal chargé du 3ème arrondissement de la voie au maire de la commune de Saint-Affrique, 05-06-1930	Lettre de l'Ingénieur principal chargé du 3ème arrondissement de la voie au maire de la commune de Saint-Affrique	5/6/30	Ingénieur principal chargé du 3ème arrondissement de la voie de la Compagnie des Chemins de fer du Midi - Mr BLANC	Département de l'Aveyron	Archives départementales	31 S 7		1 document numérisé (1 page)
AD12, 31 S 7 - Ingénieur principal chargé du 3ème arrondissement de la voie au maire de Millau, 05-06-1930, p.1	Lettre de l'Ingénieur principal chargé du 3ème arrondissement de la voie au maire de la commune de Millau	5/6/30	Ingénieur principal chargé du 3ème arrondissement de la voie de la Compagnie des Chemins de fer du Midi - Mr BLANC	Département de l'Aveyron	Archives départementales	31 S 7		1 document numérisé (1 page)
AD12, 7 M 485 - Télégramme du préfet de Haute Garonne au préfet de l'Aveyron, 12-03-1930	Télégramme du préfet de Haute Garonne au préfet de l'Aveyron	12/3/30	Préfet de la Haute-Garonne	Département de l'Aveyron	Archives départementales	7 M 485		1 document numérisé (1 page)
Midi Libre du 11/10/1992 p.Q2	Midi Libre	11/10/1992	Midi Libre - Jacques VAIZY	Commune de Saint-Affrique	Maison de la Mémoire			1 document numérisé (1 page)
AD12, 7 M 488 - Liste des établissements industriels dont l'état de destruction imposera le chômage, 26-05-1930	Liste des établissements industriels dont l'état de destruction imposera le chômage	26/5/30	Préfet de l'Aveyron	Département de l'Aveyron	Archives départementales	7 M 488		1 document numérisé (1 page)
AD12, 7 M 488 - Listes des communes sinistrées de l'Aveyron, 10-04-1930, p.1 à 3	Liste des communes sinistrées du département de l'Aveyron	26/5/30	Préfet de l'Aveyron	Département de l'Aveyron	Archives départementales	7 M 488		1 document numérisé (3 pages)
AD12, 31 S 7 - Chemins de fer du Midi, 4ème division, Inspecteur de la voie au président de la commission n°5 d'évaluation des dommages, 19-02-1931, p.1 à 3	Lettre de l'Inspecteur de la voie à Millau au président de la Comission n°5 d'évaluation des dommages	19/2/31	Monsieur Nogues, Inspecteur de la Voie à Millau	Département de l'Aveyron	Archives départementales	31 S 7		1 document numérisé (3 pages)
AD12, 7 M 487 - Commission d'évaluation N°5, Situation au 29-03-1931	Situation des déclarations de dommages au 28 mars 1931, Commission d'évaluation N°5 à Saint-Affrique	28/3/31	Commission d'évaluation N°5 à Saint-Affrique	Département de l'Aveyron	Archives départementales	7 M 487		1 document numérisé (1 page)
PPRI du Rance, Note de présentation, Septembre 2015, p. 8	Plan de Prévention des Risques d'Inondations, Bassin du Rance, Note de présentation	09/2015	DDT de l'Aveyron	Département de l'Aveyron	DDT			1 copie du fichier informatique
Le Rance à Plaisance (p.200)	Cartographie Informative des Zones Inondables, 1998	01/1998	Safege, Géode					1 copie du fichier informatique
PPRI du Sorgues-Dourdou aval, note de présentation Avril 2017, p.10 et 11	Plan de Prévention des Risques d'Inondations, Bassin de la Sorgues et du Dourdou de Camarès aval, Commune de Cornus, Note de	11/2016	DDT de l'Aveyron	Département de l'Aveyron				1 copie du fichier informatique
Cartographie des ZIP en fonction des hauteurs à l'échelle réglementaire, Département Tarn – Rivière Tarn, Rapport des phases 1 et 2, p.11	Cartographie des Zones Inondées Potentielles en fonction des hauteurs à l'échelle réglementaire; Département Tarn – Rivière Tarn;	27/9/17	SCE Aménagement et environnement	DREAL Occitanie				1 copie du fichier informatique

Fiche Synthèse BDHI

Date

Du 7 au 9 Octobre 1920

Localisation

Localisation pour la Directive Inondation

Tarn (Adour-Garonne)

Localisation administrative

Millau (12), Viala-du-Tarn (12), Vabres-l'Abbaye (12), Réquista (12), Arnac-sur-Dourdou (12), Balaguier-sur-Rance (12), La Bastide-Solages (12), Brasc (12), Broquiès (12), Brousse-le-Château (12), Calmels-et-le-Viala (12), Le Clapier (12), Fayet (12), Montlaur (12), Montpaon (12), Murasson (12), Saint-Félix-de-Sorgues (12), Saint-Izaire (12), Saint-Victor-et-Melvieu (12), Tournemire (12), Le Truel (12), Cornus (12), Versols-et-Lapeyre (12), Sylvanès (12), Saint-Rome-de-Tarn (12), Marnhagues-et-Latour (12), Saint-Affrique (12), Camarès (12), Saint-Rome-de-Cernon (12), Saint-Jean et Saint-Paul (12), Saint-Jean d'Alcapiès (12), Roquefort (12), Ayssènes (12), La Bastide-Pradines (12), Montagnol (12), Laval-Roquecezière (12), Les Costes Gozons (12)

Bassin hydrographique

Le Tarn, le Rance, la Sorgues, le Dourdou (de Camarès)

Type

- Débordement / Crue pluviale rapide
- Ruissellement / Ruissellement urbain

Aléa

Description météorologique

Description générale

Le jeudi 7 octobre, de 2h à 7h du matin, une trombe d'eau accompagnée de vents violents s'abat sur Millau et sur le Saint-Affricain.

Données météorologiques

Description hydrologique

Description générale

La crue du Tarn à Millau débute le jeudi 7 octobre et va croître de façon continue.
A Saint-Affrique, de nombreux ruisseaux sont en crue (Rondy, Galatraves..) et la crue rapide du ruisseau de Vailhauzy le samedi 9 octobre va provoquer la crue de la Sorgues.

A Saint-Rome-de-Tarn, le Lévéjac est lui aussi en crue.
Les crues concernent aussi le Dourdou de Camarès ainsi que le Rance.

Données hydrologique

Site	Cours d'eau	Jour	Hauteur d'eau
Millau	Tarn	9	7,5 m / 8 m
Camarès	Dourdou	9	3 m
Vabres-l'Abbaye	Dourdou	9	5,3 m

Impact

Conséquences sur la santé

Classe du nombre de victimes de l'inondation
Pas de décès et blessés

Conséquences économiques

Description générale

Montant global des dommages matériels

Description générale
Dans le département de l'Aveyron, les dégâts aux propriétés communales sont évalués à 269 841 francs et ceux aux propriétés des particuliers sont évalués à 175 721 francs.

Il y aura 121 déclarations collectives de pertes par suite d'événements extraordinaires et 9 demandes individuelles

Arrondissement de Saint-Affrique :

Commune	Nombre de sinistrés	Montant des pertes (en francs)
Arnac-sur-Dourdou	28	32 000
Ayssènes	8	8 000
La Bastide-Pradines	15	11 000
La Bastide-Solages	14	20 600
Broquiès	46	33 000
Brousse-le-Château	26	68 345

Brusque	121	123 000
Calmels-et-le-Viala	40	95 000
Le Clapier	5	4 000
Camarès	81	127 283
Fayet	72	92 850
Marnhagues-et-Latour	22	23 600
Mélagues	68	125 200
Montlaur	12	16 860
Roquefort	4	19 800
Saint-Affrique	27	790 000
Saint-Félix-de-Sorgues		200 000
Saint-Izaire	29	43 110
Saint-Jean d'Alcapiès	27	22 000
Saint-Jean et Saint-Paul	6	34 000
Saint-Rome-de-Cernon	90	226 970
Saint-Rome-de-Tarn	43	67 100
Sylvanès	77	217 663
Tauriac-de-Camarès	25	34 000
Vabres l'Abbaye	49	20 000
Versols-et-Lapeyre	20	12 000
Total	**943**	**2 672 383**

Activité économique

Description générale

A Saint-Affrique, la tannerie des frères Boyer à Rondy et l'usine de produits chimiques Chaumat sont particulièrement impactées. Pour l'entreprise Chaumat, les dégâts sont estimés à 500 000 francs. La minoterie Berthezene et celle du Moulin de Madame ont aussi souffert de la crue.

De nombreuses bêtes d'élevage ont été emportées par les crues, notamment au Tournier ou 30 brebis ont péri.

Pertes éprouvées par les agriculteurs suite aux inondations par communes :

Commune	Nombre de perdants	Montant des pertes (en francs)
Viala-du-Tarn	4	16 800
Réquista	23	15 400
Brusque	88	39 750

Vabres-l'Abbaye	28	8 750
Tournemire	5	3 200
Saint-Izaire	39	21 850
Calmels-et-le-Viala	23	16 100
Saint-Félix-de-Sorgues	40	17 100
Murasson	71	32 650
Camarès	7	5 700
Montlaur	84	68 550
Saint-Sernin-sur-Rance	30	25 300
Balaguier	30	25 300
Pousthomy	27	29 250
Saint-Victor-et-Melvieu	6	3 300
Saint-Rome-de-Tarn	43	36 300
Ayssenes	10	4 300
Le Truel	14	8 790
Le Clapier	2	3 250
Montpaon	17	1 347 500
Versols-et-Lapeyre	20	9 050
Marnhagues-et-Latour	23	16 150
Saint-Affrique		
Fayet	62	45 750
Arnac	947	663 095
Brousse-le-Château	29	14 150
Broquiès	27	13 120
Mélagues	42	17 725
Sylvanès	78	41 800
Brasc	54	42 720
La Bastide-Solages	18	11 350
Total	**1 891**	**2 604 050**

Immobilier et mobilier privé

Description générale

De nombreuses habitations ont été inondées et des terres arables et récoltes ont été emportées. A Saint-Affrique, les écuries des Cazes sont sous l'eau. Sur la commune de Camarès, la crue a ravagé le village et les terrains ont été inondés sur une largeur de 50 mètres autour du Dourdou. De nombreuses habitations ont été inondées et des animaux de basse-cour ont été emportés. A Sylvanès, les dommages causés aux particuliers sont importants : les champs ont été ravinés ou emportés et les semailles d'automne sont perdues, des murs de soutènement se sont écroulés et des bestiaux se sont noyés ou ont été emportés. Un mouvement de terrain consécutif aux fortes pluies a totalement engravé la place du village avec plus de 150 m3 de terre. Le toit de l'église a été emporté par le vent et celle-ci a été envahie par les eaux. A Arnac-sur-Dourdou, toutes les étables ont été inondées mettant les troupeaux en danger. Sur la commune du Clapier, l'école et l'église ont subi des dégâts. Sur l'ensemble des communes touchées, de nombreux murs de soutènement et parapets de pont ont été détruits par les inondations. A Saint-Félix-de-Sorgues les dégâts sont aussi importants et le rez-de-chaussée du Couvent Saint-Joseph a été inondé.

Infrastructures de transport

Description générale

Les dégâts aux infrastructures de transport sont importants : environ 16 passerelles sont emportées, le pont de la route de Lapeyre est détruit. A Sylvanès, les culées de deux ponts sont très endommagées. Il en est de même pour le ponceau à Thalès, sur la commune de Mélagues. De nombreux chemins ruraux, vicinaux ainsi que des voies urbaines ont subi des dommages importants.

Montants des réparations nécessaires aux constructions communales, chemins ruraux et voirie urbaine suite à cet évènement :

Commune	**Montant des réparations nécessaires (en francs)**
Brousse-le-Château	2 000
Cornus	3 000
Ayssènes	500
Montlaur	12 500
Marnhagues-et-Latour	18 000
Mélagues	6 300
Saint-Félix-de-Sorgues	4 500
Calmels-et-le-Viala	2 000
Saint-Jean d'Alcapiès	14 000
Saint-Jean et Saint-Paul	5 000
Camarès	30 000
Saint-Affrique	39 500
Saint-Rome-de-Tarn	5 000
La Bastide-Solages	500
Sylvanès	1 000
La Bastide-Pradines	3 300
Fayet	5 000
Versols-et-Lapeyre	4 500
Saint-Rome-de-Cernon	36 000
Brusque	18 000
Arnac-sur-Dourdou	3 500
Les Costes Gozons	2 000

Vabres-l'Abbaye	8 000
Laval-Roquecezière	14 000
Montagnol	2 000
Roquefort	10 000
Le Clapier	2 600
Total	**252 700**

Réseaux eau, énergie, télécom

Description générale

La ligne électrique de la Sorgues et du Tarn située entre le Moulin et Saint-Affrique a été détruite : de nombreux poteaux ont été arrachés ainsi que des fils rompus notamment sur le secteur de Rondy, ce qui empêche d'assurer le service avec l'usine électrique Cinselle. La commune de Saint-Affrique est alors sans électricité.
"En raison de l'importance des dégâts et des grosses réparations qu'ils vont nécessiter, nous risquons de ne pas pouvoir fournir le courant à Saint-Affrique pendant plusieurs jours » (L'Union Catholique du 10 et 11 octobre 1920). Les dégâts occasionnés aux lignes électriques sont évalués à 5 000 francs.

Gestion et suites de l'événement

Prévision et alerte

Description générale

Gestion de l'événement

Description générale

Faute de personnel, l'agent-voyer de Camarès s'est d'abord attaché à rétablir la circulation sur la commune avant de pouvoir s'attacher aux autres travaux urgents.

Suites de l'événement

A partir du 27 octobre, 27 demandes de secours sont faites par les communes.

Illustrations

Saint-Affrique

LES INONDATIONS. — La trombe d'eau a commis ici de gros méfaits. L'usine de MM. Chaumat et Vaillepareau a été enlevée par les eaux.

La voie ferrée est interrompue entre notre ville et Tournemire.

De plus, nous sommes sans lumière.

La Société de la *Sorgue et du Tarn* vient en effet d'adresser la lettre suivante à M. le Maire de St-Affrique :

Monsieur le Maire,

Nous avons l'honneur de vous faire connaître que le cyclone de cette nuit a interrompu la communication de nos lignes avec le réseau de St-Affrique.

De nombreux poteaux ont été brisés ou arrachés, les fils rompus sur une grande longueur, notamment dans le voisinage de Rondy, ce qui nous met dans l'impossibilité d'assurer le service avec l'usine de Cinselle.

En raison de l'importance des dégats et des grosses réparations qu'ils vont nécessiter, nous risquons de ne pouvoir fournir le courant à St-Affrique pendant plusieurs jours.

Tout notre personnel est mobilisé sur les lieux du sinistre, et nous allons faire l'impossible pour rétablir les communications du courant dans le plus bref délai.

Nous vous serions obligés de vouloir bien informer la population de ce cas de force majeure et des efforts que nous faisons pour lui donner satisfaction.

Veuillez agréer, Monsieur le Maire, l'assurance de notre considération la plus distinguée.

L'Union Cathotique du 10 et 11 octobre 1920
Source : Archives Départementales de l'Aveyron, 7 M 483

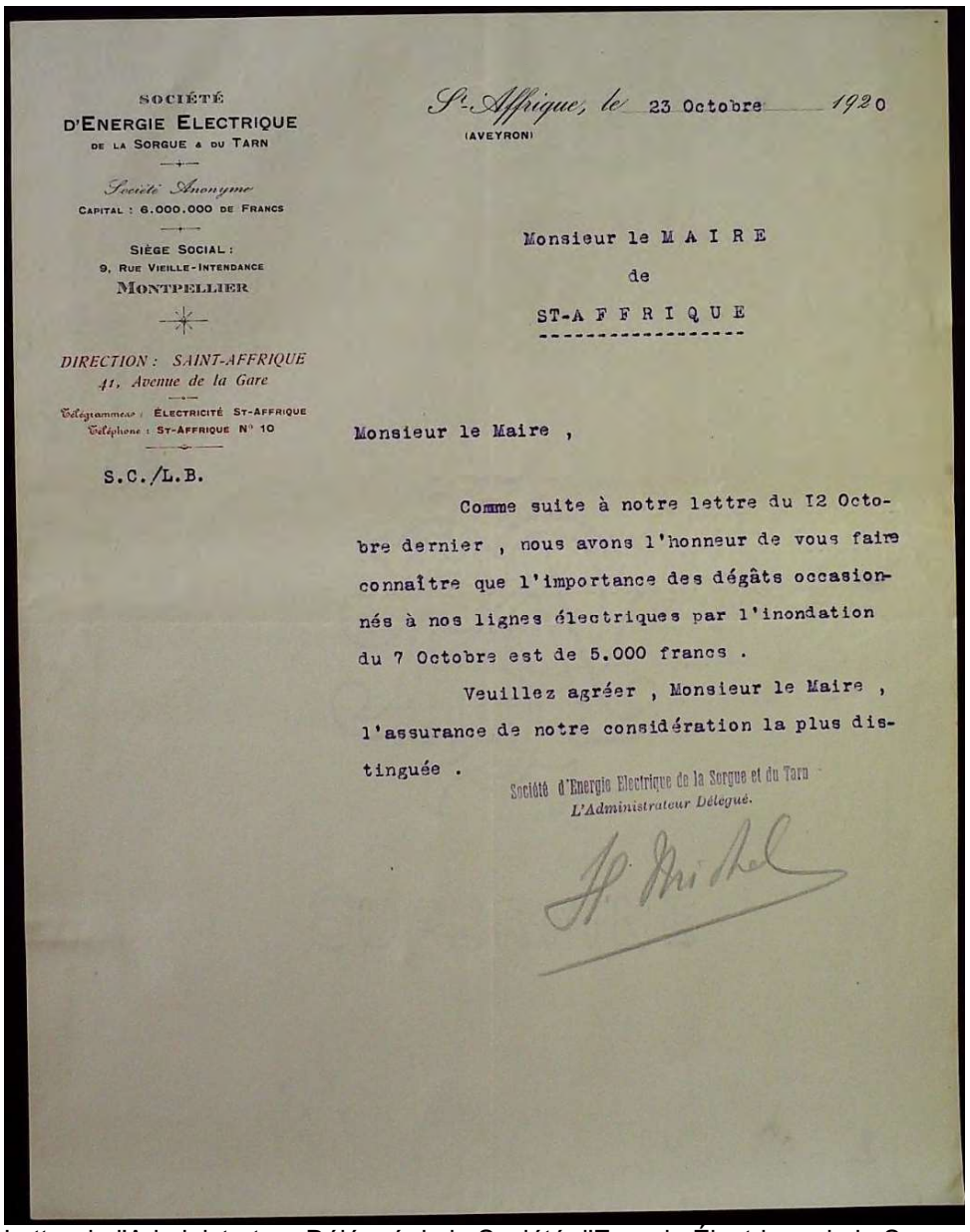

SOCIÉTÉ
D'ENERGIE ELECTRIQUE
DE LA SORGUE & DU TARN

Société Anonyme
CAPITAL : 6.000.000 DE FRANCS

SIÈGE SOCIAL :
9, RUE VIEILLE-INTENDANCE
MONTPELLIER

DIRECTION : SAINT-AFFRIQUE
41, Avenue de la Gare

Télégrammes : ÉLECTRICITÉ ST-AFFRIQUE
Téléphone : ST-AFFRIQUE N° 10

S.C./L.B.

St-Affrique, le 23 Octobre 1920
(AVEYRON)

Monsieur le M A I R E
de
ST-A F F R I Q U E

Monsieur le Maire ,

Comme suite à notre lettre du I2 Octobre dernier , nous avons l'honneur de vous faire connaître que l'importance des dégâts occasionnés à nos lignes électriques par l'inondation du 7 Octobre est de 5.000 francs .

Veuillez agréer , Monsieur le Maire , l'assurance de notre considération la plus distinguée .

Société d'Energie Electrique de la Sorgue et du Tarn
L'Administrateur Délégué.

Lettre de l'Administrateur Délégué de la Société d'Energie Électrique de la Sorgues et du Tarn au maire de Saint-Affrique
Source : Archives Départementales de l'Aveyron, 7 M 482

ARRONDISSEMENT DE St.AFFRIQUE

ETAT général récapitulatif des pertes éprouvées par l'occasion de l'orage du 7 8bre

Communes	Nombre de sinistrés	Montant total de la perte
Arnac	28	32.300
Ayssènes	8	8.000
La Bastide Pradines	15	11.000
La Bastide Solages	14	20.600
Broquiès	46	33.000
Brousse	26	68.345
Brusque	121	125.000
Calmels et le Viala	40	95.000
Le Clapier	5	4.000
Camarès	81	127.250
Fayet	72	92.850
Fernhagues et Latour	22	25.600
Golagues	68	125.200
Montclar.		Résultat non encore parvenu
Montlaur	12	16.850
Roquefort	4	19.800
St.Affrique	27	790.000
St.Félix de Sorgues		200.000
St.Izaire	29	43.110
St.Jean d'Alcapiès	27	22.000

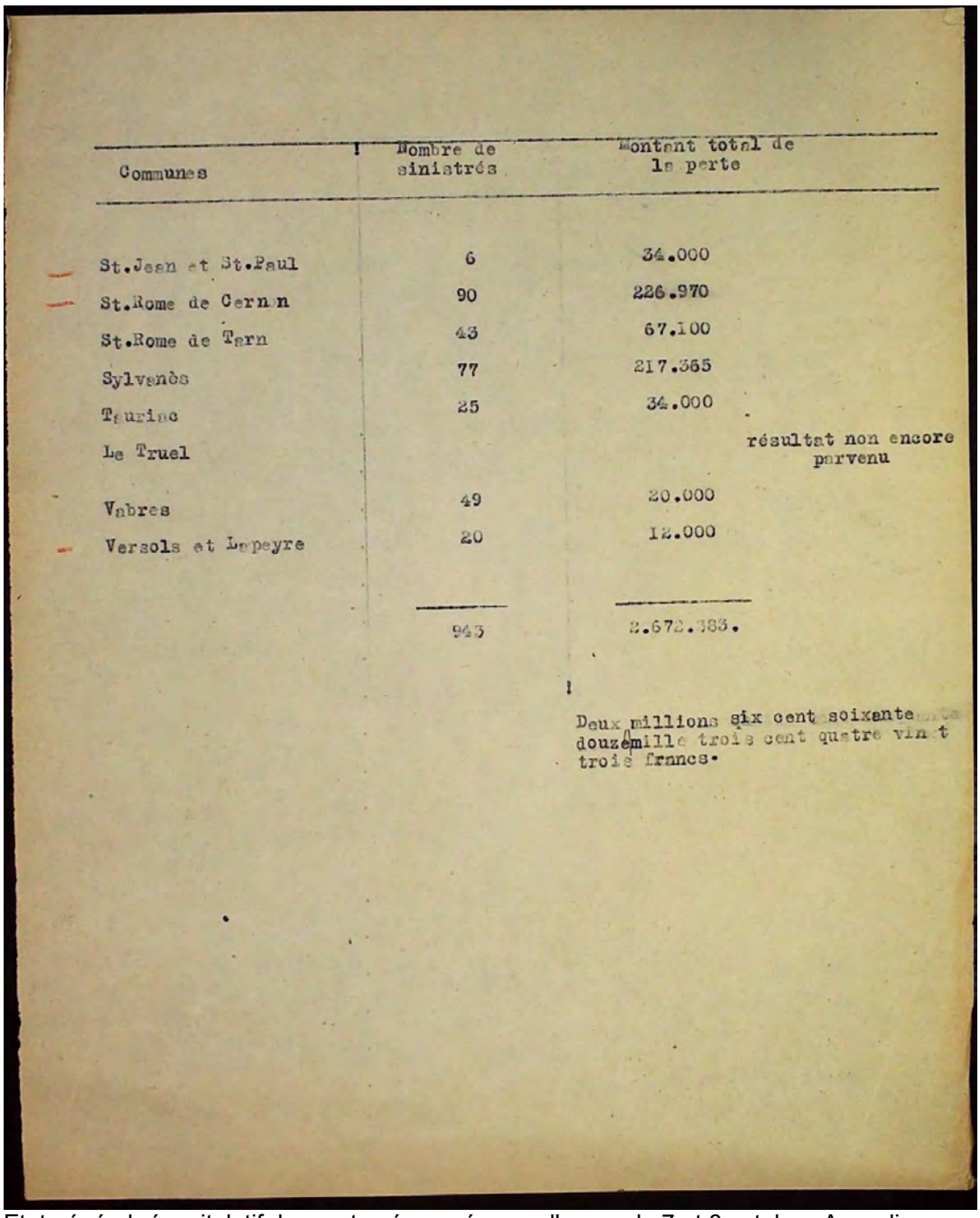

Communes	Nombre de sinistrés	Montant total de la perte	
St.Jean et St.Paul	6	34.000	
St.Rome de Cernon	90	226.970	
St.Rome de Tarn	43	67.100	
Sylvanès	77	217.365	
Tauriac	25	34.000	
Le Truel			résultat non encore parvenu
Vabres	49	20.000	
Versols et Lapeyre	20	12.000	
	943	2.672.383.	

Deux millions six cent soixante douze mille trois cent quatre vingt trois francs.

Etat général récapitulatif des pertes éprouvées par l'orage du 7 et 8 octobre, Arrondissement de Saint-Affrique, p.1 et 2

Source : Archives Départementales de l'Aveyron, 7 M 483

Identification								
Documents de la bibliographie	**Nom du document**	**Date / Période de production du document**	**Auteurs (Personnes ou organismes)**	**Lieu de conservation**				
				Organisme	**Service**	**Côte**	**Commentaire**	**Liste des exemplaires**
AD12, 7 M 483 - Etat général récapitulatif des pertes éprouvées par l'orage du 7 et 8 octobre, Arrondissement de Saint-Affrique, p 1 et 2	Etat général récapitulatif des pertes éprouvées par l'occasion de l'orage du 7 octobre, Arrondissement de Saint-Affrique			Département de l'Aveyron	Archives départementales	7 M 483		1 document numérisé (2 pages)
AD12, 7 M 483 - Préfet de l'Aveyron au Ministre de l'Interieur, 19-10-1920, p.1 à 9	Renseignements sur les orages et inondations des 7 au 9 octobre 1920	19/10/1920	Préfet de l'Aveyron	Département de l'Aveyron	Archives départementales	7 M 483		1 document numérisé (9 pages)
AD12, 7 M 483 - L'Union Catholique, 10 et 11-10-1920, partie 1 et 2	L'Union Catholique	10 et 11/10/1920	L'Union Catholique	Département de l'Aveyron	Archives départementales	7 M 483		1 document numérisé (2 pages)
AD12, 7 M 484 - Directeur des Contributions Directes au préfet de l'Aveyron, Pertes en capital, 21-04-1923	Pertes en capital en suite d'évènements extraordinaires, Années 1920 et 1921	21/04/1923	Administration des contributions directes, Direction de l'Aveyron, Directeur	Département de l'Aveyron	Archives départementales	7 M 484		1 document numérisé
AD12, 7 M 483 - L'Union Catholique, 12-10-1920	L'Union Catholique	12/10/1920	L'Union Catholique	Département de l'Aveyron	Archives départementales	7 M 483		1 document numérisé
AD12, 7 M 482 - Société d'énergie électrique de la Sorgues et du Tarn au maire de Saint-Affrique, 23-10-1920	Lettre de l'Administrateur Délégué de la Société d'Energie Electrique de la Sorgues et du Tarn au maire de Saint-Affrique	23/10/1920	Administrateur Délégué de la Société d'Energie Electrique de la Sorgues et du Tarn	Département de l'Aveyron	Archives départementales	7 M 482		1 document numérisé (1 page)
AD12, 7 M 482 - Inondations octobre 1920, demande de secours, p.1 à 6	Inondations, octobre 1920, Demande de secours			Département de l'Aveyron	Archives départementales	7 M 482		1 document numérisé (6 pages)
Midi Libre du 11/10/1992 p.Q2	Midi Libre	11/10/1992	Midi Libre - Jacques VAIZY	Commune de Saint-Affrique	Maison de la Mémoire			1 document numérisé (1 page)
AD12, 7 M 483 - Orages et inondations du 7 au 9 octobre 1920, Etat des dégats causés aux constructions communales, aux chemins ruraux et à la voirie urbaine, 26-01-1921, p.1 a 7	Département de l'Aveyron, Orages et inondations du 7 au 9 octobre 1920, Etat des dégats causés aux constructions communales, aux chemins ruraux et à la	26/01/1921	Préfet de l'Aveyron	Département de l'Aveyron	Archives départementales	7 M 483		1 document numérisé (7 pages)
AD12, 7 M 483 - Etat des pertes causées par les orages et inondations aux agriculteurs pendant l'année 1920, p.1 à 11				Département de l'Aveyron	Archives départementales	7 M 483		1 document numérisé (11 pages)
Pardé Maurice. Le Régime de la Garonne. Dans Revue géographique des Pyrénées et du Sud-Ouest, tome 6, fascicule 2-3, 1935. pp. 105-262; p.223	Le Régime de la Garonne	1935	Pardé Maurice					

Fiche Synthèse BDHI

Date

Du 12 au 14 septembre 1875

Localisation

Localisation pour la Directive Inondation
Tarn (Adour-Garonne)

Localisation administrative
Millau (12), Viala-du-Tarn (12), Vabres-l'Abbaye (12), Réquista (12), Arnac-sur-Dourdou (12), Balaguier-sur-Rance (12), La Bastide-Solages (12), Brasc (12), Broquiès (12), Brousse-le-Château (12), Calmels-et-le-Viala (12), Le Clapier (12), Montpaon (12), Murasson (12), Saint-Félix-de-Sorgues (12), Saint-Izaire (12), Le Truel (12), Cornus (12), Versols-et-Lapeyre (12), Saint-Rome-de-Tarn (12), Marnhagues-et-Latour (12), Saint-Affrique (12), Camarès (12), Saint-Sernin-sur-Rance (12), Plaisance (12), Belmont-sur-Rance (12), Combret (12), Pousthomy (12), Coupiac (12), Mounes-Prohencoux (12), Saint-Sever-du-Moustier (12), Mantrin (12), Brusque (12), Montclar (12), Laval-Roquecezière (12)

Bassin hydrographique
Le Tarn, la Sorgues, le Dourdou (de Camarès), le Rance

Type

- Débordement / Crue pluviale rapide
- Ruissellement

Aléa

Description météorologique

Description générale

Depuis le 8 septembre, une pluie torrentielle tombe sur l'Aveyron. Le vendredi 10 et le samedi 11 septembre un vent important souffle et de nombreux nuages s'accumulent. Le « dimanche, il n'y avait guère à douter qu'il y aurait une inondation » (Rapport du sous-préfet de Millau au préfet de l'Aveyron du 16 septembre 1875) . Ce même jour, dans l'après-midi, une trombe d'eau s'abat sur les Cévennes.
Le 12 septembre à 8h un orage touche le canton de Saint-Sernin-sur-Rance et va durer 3h. Ce jour-ci, le bassin versant du Rance a accumulé 500 mm de pluie en 24h.
A Millau, un violent orage a éclaté dans la nuit de dimanche à lundi entre 23h et 4h.

Données météorologiques

Description hydrologique

Description générale

Le 12 septembre à 18 h, sur la commune de Millau, le Tarn est en crue mais n'est pas encore sorti de son lit. Ce même jour, le Rance est grossi par une pluie torrentielle et l'apport de ses affluents. Dans la nuit du 12 au 13 septembre le Tarn et ses affluents (Sorgues, Dourdou et Rance) subissent une forte crue rapide. Pour le Tarn à Millau, la crue sera " 3 mètres au-dessus de toute autre crue connue" (Agent-voyer de l'arrondissement de Millau).
A 3h, le Tarn avait déjà envahi tous les quartiers bas de Millau et a cette même heure, le sous-préfet de Saint-Affrique prévenait que la Sorgues subissait une forte crue.
On constatera une légère décrue du Tarn à Millau à partir du 13 septembre vers 8h. Le 14 septembre le Tarn et ses affluents seront en décrue et presque rentrés dans leurs lits.

Données hydrologiques

Site	Cours d'eau	Jour	Heure	Hauteur d'eau
Millau	Tarn	12		2,9 m
Millau	Tarn	12	24 h	5,7 m
Millau	Tarn	13	3 h	9.93 m / 10,3 m
Millau	Tarn	13	4 h	10,5 m
Brousse-le-Château	Tarn	13	10 h	8,23 m
Millau	Tarn	13	12 h	8 m
Millau	Tarn	13	4h30	7,5 m

Site	Cours d'eau	Jour	Heure	Hauteur d'eau	Débit
Saint-Sernin-sur-Rance	Rance	12	8 h	12 m / 8,8 m	820m3/s

Site	Cours d'eau	Jour	Heure	Hauteur d'eau	Débit
Vabres-l'Abbaye	Dourdou	13		3 m	

Site	Cours d'eau	Jour	Heure	Hauteur d'eau	Débit
Saint-Affrique	Sorgues	13		4,1 m	

Impact

Conséquences sur la santé

Description générale

Conséquences économiques

Description générale

Montant global des dommages matériels

Description générale

Les dégâts ont été évalués approximativement à :

Commune	Cours d'eau	Montant des dégâts (en francs)
Laval-Roquecezières	Rance	15 000
Pousthomy	Rance	10 000
Balaguier-sur-Rance	Rance	70 000
Plaisance	Rance	70 000
La Bastide-Solages	Rance	60 000
Montclar	Tarn	10 000
Brasc	Tarn	10 000
Coupiac	le Mousse	8 000
Mantrin		6 000
Belmont-sur-Rance	Rance	40 000
Murasson	le Liamou	50 000
Saint-Sernin-sur-Rance	Rance	50 000
Combret	Rance	100 000
Mounes-Prohencoux	Rance	20 000
Saint-Sever-du-Moustier		60 000
Cornus	Sorgues *(la Drève)*	10 000
Montpaon	Sorgues	100 000
Marnhagues-et-Latour	Sorgues	20 000
Saint-Félix-de-Sorgues	Sorgues	20 000
Le Clapier	la Serre	10 000
Millau	Tarn	800 000
Versols-et-Lapeyre	Sorgues	30 000
Calmels-et-le-Viala	Dourdou	4 000
Brusque	Dourdou	2 000
Arnac-sur-Dourdou	Dourdou	2 000
Vabres-L'Abbaye	Dourdou	5 000
Saint-Affrique	Sorgues	30 000
Le Truel	Tarn	200 000
Brousse-le-Château	Tarn	50 000
Broquiès	Tarn	200 000
Ayssènes	Tarn	3 000
Saint-Izaire	Tarn	40 000
Total		**2 205 000**

Activité économique

Description générale

Le lundi 13 septembre à 4 heures, le quartier du jardin des Hortes, de la Grave, du Pont Rouge, de la Route Neuve et du pont de fer étaient inondés. Les pertes furent importantes à l'usine à gaz, aux magasins d'huile de poisson et aux tanneries situées près du cours d'eau.
A Saint-Rome-de-Tarn, les dégâts sont aussi considérables avec de nombreuses propriétés inondées et de nombreuses vignes chargées de récoltes arrachées.

Les personnes touchées par tous ces malheurs et pertes sont en général des ouvriers ou des jardiniers locataires et des fermiers des environs qui ont perdu les récoltes et tout ou en partie leur mobilier ainsi que leurs provisions.
Ces pertes ont entraîné le chômage de nombreuses personnes dans le département.

Immobilier et mobilier privé

Description générale

Dans le département de l'Aveyron, les dégâts causés par cet événement vont être considérables. Dans le canton de Saint-Affrique, les propriétés situées sur les rives de la Sorgues et du Dourdou sont emportées ou couvertes de terre et gravier, les rez-de-chaussée des quais sont inondés.
A Saint-Sernin-sur-Rance, le Rance et le Merdanson sont en crue. Les dégâts sont considérables avec des caves et appartements inondés, des propriétés ravagées et deux maisons emportées. Une trombe d'eau est tombée sur le versant situé au-dessus de la gendarmerie. « Le torrent se précipitant sur ce bâtiment avec une rapidité effrayante, a envahi aussitôt tout le premier étage en passant par les portes et croisées de derrière, a renversé toutes les cloisons de l'appartement occupé par le brigadier, ainsi que son bureau, est descendue au rez-de-chaussée où se trouvaient également des appartements occupés et la chambre de sûreté où un homme en état d'ivresse avait été enfermé dans la nuit. Celui-ci a été retiré et mis hors de danger » (Journal de l'Aveyron du 23 septembre 1875, page 3).
Deux maisons furent aussi emportées sur la commune de Balaguier-sur-Rance. Il en est de même à Plaisance, où 8 à 10 maisons seront totalement détruites ainsi que le moulin de l'Hortes. De nombreuses chaussées de moulins privés furent emportées ou en partie détruites. A Coupiac, plusieurs bâtiments vont aussi être emportés.
Dans la vallée du Tarn, la commune de Brousse-le-Château a subi, le 12 septembre, une inondation due à la crue du ruisseau d'Alrance qui a détruit les jardins, démoli un fournil communal et emporté la chaussée d'un moulin. Le 13 à 10h, la crue du Tarn, qui a atteint 8,25 m au-dessus de l'étiage, a envahi toute la partie basse du village avec une hauteur d'eau qui atteint le premier étage des maisons. Les habitants ont évacué leurs habitations en détruisant les murs ou en se réfugiant sur les toits.
Dans la commune de Réquista, le hameau de Lincou est en grande partie inondé, la maison de Tarroux Alexandre (aubergiste et meunier) est inondée et l'eau atteint 20 cm au-dessus du 1er étage et un moulin inondé menace de s'écrouler. La maison de Vigaier Antoine a été inondée au 2ème étage à cause d'un important ruissellement venu d'un versant de montagne qui a aussi causé un mouvement de terrain de 20 m³ et a endommagé fortement la maison qui menace alors de s'écrouler.
Au total 97 649 familles sont concernées par la crue et/ou ses conséquences dans le département. Le montant des dégâts pour les particuliers est estimé à 3 948 372 francs et 4 020 familles considérées comme pauvres seront aidées financièrement par l'état pour un total de 460 895 francs.

Infrastructures de transport

Description générale

De nombreuses communes vont être isolées en raison des dommages causés aux voies de communication.
A Millau le pont de Fer et le pont suspendu ont été emportés *(dommages évalués à 100 000 francs pour le pont suspendu).*
Le 13 septembre à 8h30, le pont de Saint-Félix-de-Sorgues est emporté par la crue.
A 9 heures, la voie ferrée entre Millau et Bézier va être coupée en deux endroits : entre Millau et Saint-Georges-de-Luzençon et entre Montpaon et Roqueredonde. Les trains venant de Bézier doivent s'arrêter à Peyre et la ligne de chemin de fer entre Bézier et Saint-Affrique va être suspendue.
Le pont en construction sur la commune de Broquiès est en partie emporté, trois arches sont détruites.
A Balaguier-sur-Rance, le pont a été très endommagé, bloquant les habitants dans la commune.
Sur la commune de Coupiac, toutes les passerelles et plusieurs ponceaux sont emportés et la circulation est interrompue. A Marnhagues-et-Latour un pont a été emporté, il en est de même dans la commune de Montpaon et de Réquista.
A Réquista, les hameaux de Lincou, du Soulier, de la Figarède, du Portal et Combradet sont inaccessibles, les chemins permettant de rejoindre ces hameaux sont coupés en plusieurs endroits.

Le 5 octobre, l'état des dommages causés à la voirie du département dressé par le préfet de l'Aveyron s'élève à 366 900 francs, répartis comme suit :

Type de voirie	**Montant des dégâts**
Chemins de grande communication	35 500
Chemins d'intérêt commun	74 800
Chemins vicinaux ordinaires	106 600
Ouvrages d'art de chemins de toutes catégories	22 000
Dommages à 3 ponts (du Rozier, de la Cresse et du Navech)	125 000

Réseaux eau, énergie, télécom

Description générale

Gestion et suites de l'événement

Prévision et alerte

Description générale

Le dimanche 12 septembre, dans l'après-midi, des dépêches sont envoyées à Albi pour prévenir qu'une crue du Tarn serait probable.
Le lundi, à 4 heures, la gendarmerie et les agents de police de Millau étaient dans le quartier du pont de fer et battaient les tambours pour réveiller les habitants et évacuer les habitants exposés. Dès le lever du soleil des dépêches furent envoyées à Albi, Montauban et Moissac pour les alerter.
A 6 heures, le sauvetage des personnes qui n'avaient pas évacué leurs maisons s'est organisé avec la fabrication d'un radeau et l'appel d'un batelet. Plusieurs personnes ont aidé au sauvetage de 20 habitants. A midi le sauvetage était terminé.
A 15 heures, le sauvetage des habitants de la Grofesainque a eu lieu.
Le 14 septembre à 8h le sous-préfet de Saint-Affrique se rend dans les communes où des maisons ont été détruites (Saint-Sernin-sur-Rance, Plaisance et Balaguier) pour constater les dégâts et soutenir la population.
Le 21 septembre, le préfet de l'Aveyron ainsi que le député Barascud, le sous-préfet de l'arrondissement de Millau et l'Agent-Voyer en chef se sont rendus dans la vallée du Tarn, sur la commune du Truel pour constater les dégâts et soutenir les populations sinistrées. Le lendemain, c'est à Broquiès, où le pont en construction a été emporté, qu'ils se sont rendus. Dans cette tournée une distribution de fonds a été faite aux plus nécessiteux.

Suites de l'événement

A Millau, le conseil municipal a été convoqué d'urgence et a voté une somme de 2 000 francs pour venir en aide aux sinistrés. Cette somme a été jointe à celle de 1 000 francs alloués par le Préfet de l'Aveyron. Une commission a été nommée au sein de l'effectif du conseil municipal pour répartir ces fonds et visiter le domicile des réclamants.

Le 14 septembre le comité central s'est réuni à l'Élysée sous la présidence de madame la maréchale de Mac-Mahon et il a été décidé que le fond initial de 6 000 000 francs, porté à 9 000 000 francs le 3 septembre sera finalement de 12 000 000 francs pour permettre de distribuer aux personnes pauvres une somme presque équivalente à leurs pertes. De plus, le crédit affecté au secours mobiliers passe de 2 000 000 francs à 2 500 000 francs. Les départements fortement touchés par ces événements auront droit à un dégrèvement des impôts fonciers.

Il a été accordé 1 mois de plus de congé aux militaires des départements touchés qui étaient déjà en congé.
Le 25 septembre 1875 un comité départemental de secours sera créé par le préfet pour venir en aide aux habitants ayant subi l'inondation.

Travaux

De nombreux travaux sont à prévoir. Le pont de Plaisance, en construction, n'a pas souffert de l'événement mais "il serait préférable de l'allonger de deux arches pour prévenir de plus grands malheurs" (Lettre du sous-préfet de Saint-Affrique au préfet de l'Aveyron du 15 septembre 1875). Il en est de même pour le pont du Truel qui a résisté mais de grands travaux sont à faire et "il faudrait sans doute construire une arche de plus" (Lettre du sous-préfet de Saint-Affrique au préfet de l'Aveyron du 15 septembre 1875).

Illustrations

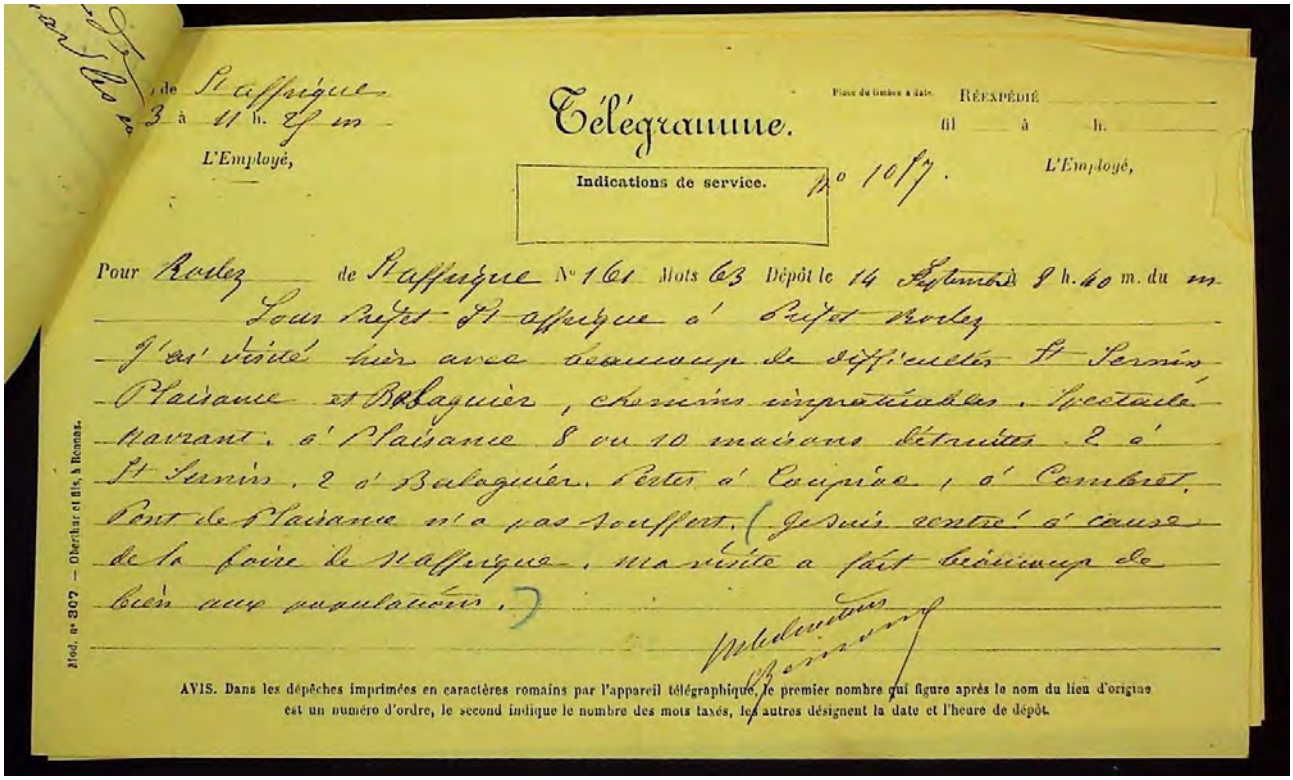

de St Affrique
3 à 11 h. 25 m
L'Employé,

Télégramme.

Place du timbre à date. Réexpédié
fil à h.
L'Employé,

Indications de service. N° 1017.

Pour Rodez de St Affrique N° 161 Mots 63 Dépôt le 14 Septembre à 8 h. 40 m. du m

Sous Préfet St Affrique à Préfet Rodez
J'ai visité hier avec beaucoup de difficultés St Sernin, Plaisance et Balaguier, chemins impraticables. Spectacle navrant. à Plaisance 8 ou 10 maisons détruites. 2 à St Sernin, 2 à Balaguier. Pertes à Coupiac, à Combret. Pont de Plaisance n'a pas souffert. (Je suis rentré à cause de la foire de St Affrique. Ma visite a fait beaucoup de bien aux populations.)

Médecin
Bonnet

Mod. n° 307 — Oberthur et fils, à Rennes.

AVIS. Dans les dépêches imprimées en caractères romains par l'appareil télégraphique, le premier nombre qui figure après le nom du lieu d'origine est un numéro d'ordre, le second indique le nombre des mots taxés, les autres désignent la date et l'heure de dépôt.

AD12, 7 M 478 - Télégramme de Saint-Affrique, 14-09-1875

Gendarmerie

25e Légion

Compagnie de l'Aveyron

Arrondissement de Millau

N° 918

Inondations.

Millau, le 13 Septembre 1875

Monsieur le Sous-Préfet

J'ai l'honneur de vous rendre compte qu'une crue d'eau comme on n'en avait jamais vue à Millau, s'est produite hier, dans la rivière le Tarn, à la suite des pluies torrentielles qui sont tombées depuis quelques jours.

La Nuit dernière, à minuit il y avait cinq mètres 70c au-dessus de l'étiage; ce matin, à 3 heures, il y avait 8 mètres 50c; et toute la partie de la ville qui avoisine le Tarn, qui avait débordé, s'est trouvée inondée. Le pont de fil de fer de Millau a été rompu, ainsi que les fils, et entraînés par le courant. Le pont de pierres entre Lacrette et Rivière, canton de Peyreleau, a été enlevé; et, à l'heure qu'il est, on dit même que celui Des Rozières (Lozère) près de Peyreleau, a été également rompu. Ce qui confirme ces dires, c'est que le courrier de Peyreleau, n'est pas arrivé aujourd'hui.

Le Chemin de fer de Millau à Béziers est rompu à 5 Kilomètres de Millau, et les trains venant de Béziers, n'arrivent plus que jusqu'à Peyre (5 Kilomètres de Millau) où l'on va chercher les voyageurs avec des omnibus. Les villages situés sur le Tarn, ont été en partie submergés, mais jusqu'à présent, on ne connait pas de victimes à déplorer.

La Gendarmerie de Millau a été debout toute la nuit, et dès que le jour a paru, elle a commencé, avec quelques habitants, le Sauvetage des personnes qui, n'ayant pas eu le temps d'évacuer leurs maisons, s'y trouvaient renfermées sans pouvoir en sortir. Le Sauvetage commencé à 6 heures

A Monsieur le Sous-Préfet de l'Arrondt à Millau (Aveyron).

du matin, sous votre direction, et pendant lequel vous n'avez pas craint de vous jeter à l'eau, a été terminé à midi, et les 20 personnes qui se trouvaient abandonnées dans leurs maisons entourées de courant d'eau très rapides et à une centaine de mètres de la terre ferme, ont été toutes sauvées.

A l'heure qu'il est, toutes les maisons submergées sont vides et tout danger a disparu quand même la crue augmenterait, et cela grâce au sauvetage opéré à temps.

On ne peut pas encore apprécier le montant des pertes éprouvées par les riverains et notamment par les tanneurs et les corroyeurs, qui ont leurs établissements situés près du Tarn. (On parle de quelques centaines de Mille francs).

Depuis ce matin, il y a une baisse de 1m 80c à peu près, actuellement le niveau se maintien, et on craint même une nouvelle crue, à cause de l'orage et de la pluie qui est tombée la nuit dernière.

Demain, si, comme je le prévois, tout danger a disparu, j'adresserai à Monsieur le Commandant de la Compagnie, un rapport détaillé sur la belle conduite des militaires de la Gendarmerie des brigades de Millau, au nombre de 4, qui se sont les plus distingués dans le sauvetage des 20 personnes, auquel ils ont pris une large part.

Je suis avec respect
Monsieur le Sous-Préfet
Votre très humble et dévoué serviteur
Le Capitaine Commandant l'Arrondissement

[signature]

AD12, 7 M 478 - Rapport de Gendarmerie, Arrondissement de Millau, 13-09-1875, p.2

INONDATIONS.

Hier matin M. le Préfet de l'Aveyron et M. l'Ingénieur en chef sont partis pour Millau afin de se rendre compte des dégats occasionnés par l'inondation du Tarn.

De son côté Mgr l'évêque est parti pour Espalion dans le même but.

Ce matin M. l'agent-voyer en chef est revenu d'Entraygues ; il part dans la journée pour Millau.

Voici les dépêches arrivées à la préfecture depuis avant-hier :

Millau, 14 septembre, 9 h. matin.

Agent-voyer d'arrondissement à agent voyer chef.

Pont du Rozier, deux arches emportées ;

Pont de la Cresse emporté.

Pont de Galeyrac, moyenne communication n° 1, parapets et timpant emportés.

Pont de la Roque, petite communication, deux arches emportées.

Grands dégats sur le chemin moyenne communication n° 1, surtout aux abords du pont de Cureplat.

Crue de 3 mètres au-dessus de toute autre crue connue.

St-Affrique, 13 septembre, 8 h.

Sous préfet à préfet.

Cette nuit à 3 h. forte crue de la Sorgue. Rez-de-chaussée sur les quais envahis. Pas d'accidents. Peu de dégats.

A St-Sernin crue du Rance et de la Verdauson. Dégats considérables. Moulin et maison emportés. Trombe d'eau sur le versant de la montagne au bas de laquelle se trouve la caserne de gendarmerie, appartements envahis par les eaux et remplis de terre ou de sable. Pas d'accidents à déplorer.

8 h. 30.

On dit que le pont de St-Felix a été emporté.

La ligne du chemin de fer est interrompue entre Bezier et St-Affrique. Les trains ne partent pas. Manque de renseignements.

9 heures.

Je reçois avis de deux coupures faites à la voie ferrée ; la première entre Millau et Saint-Georges, la deuxième entre Montpaon et Roqueredonde.

14 septembre, 8 h. 40, m.

J'ai visité hier avec beaucoup de difficultés Saint-Sernin, Plaisance et Balaguier ; les chemins sont impraticables. Spectacle navrant. A Plaisance, 8 ou 10 maisons sont détruites ; 2 à Saint-Sernin ; 2 à Balaguier. Pertes à Coupiac, à Combret ; le pont de Plaisance n'a par souffert.

Espalion, 14 septembre, 12 h. 10.

Sous-préfet à préfet.

A Saint-Geniez, dégâts purement matériels ; 2 maisons effondrées, m'a dit-on. J'attends des détails. Je suis sans communication télégraphique depuis avant hier avec Estaing et Entraygues. Entraygues doit avoir beaucoup souffert. Mgr l'évêque est arrivé ici hier soir.

Documents de la bibliographie	Nom du document	Date / Période de production du document	Auteurs (Personnes ou organismes)	Lieu de conservation				
				Organisme	Service	Côte	Commentaire	Liste des exemplaires
AD12, 7 M 478 - Rapport sur les inondations, Sous-préfecture de Millau, 16-09-1875, p.1 à 4	Rapport du sous-préfet de Millau au préfet de l'Aveyron sur les inondations du 13 septembre 1875	16/09/1875	Conseillé général délégué	Département de l'Aveyron	Archives départementales	7 M 478		1 document numérisé (4 pages)
AD12, 7 M 478 - Rapport de Gendarmerie, Arrondissement de Millau, 13-09-1875, p.1 et 2	Compte rendu de la gendarmerie de l'arrondissement de Millau, au sous-préfet de Millau	13/09/1875	Capitaine Commandant d'Arrondissement	Département de l'Aveyron	Archives départementales	7 M 478		1 document numérisé (2 pages)
AD12, 7 M 478 - Télégramme de Saint-Affrique, 14-09-1875	Télégramme du sous-préfet de Saint-Affrique au préfet de l'Aveyron	14/09/1875	Sous-préfet de Saint-Affrique	Département de l'Aveyron	Archives départementales	7 M 478		1 document numérisé (1 page)
AD12, 7 M 478 - Procès-verbal de Gendarmerie, Brigade de Belmont, 16-09-1875, p.1	Procès verbal de la brigade de gendarmerie de Belmont sur les dégâts occasionnés par les inondations dans plusieurs commune	16/09/1875	Brigade de gendarmerie de Belmont-sur-Rance - Brigadier Joseph	Département de l'Aveyron	Archives départementales	7 M 478		1 document numérisé (1 page)
AD12, 7 M 478 - Télégramme de Millau, 12-09-1875	Télégramme du sous-préfet de Millau au préfet de Rodez et Albi	12/09/1875	Sous-préfet de Millau	Département de l'Aveyron	Archives départementales	7 M 478		1 document numérisé
AD12, 7 M 478 - Dépêche de Saint-Affrique à Rodez, 13-09-1875 à 9h	Télégramme du sous-préfet de Saint-Affrique au préfet de Rodez	13/09/1875	Sous-préfet de Saint-Affrique	Département de l'Aveyron	Archives départementales	7 M 478		1 document numérisé (1 page)
AD12, 7 M 478 - L'Aveyronnais, 20-09-1875, p.1 et 3	L'Aveyronnais	20/09/1875	L'Aveyronnais	Département de l'Aveyron	Archives départementales	7 M 478		1 document numérisé (2 pages)
Journal de l'Aveyron 23_09_1875 p.3 partie 1 à 5	Journal de l'Aveyron	23/09/1875	Journal de l'Aveyron	Département de l'Aveyron	Archives départementales			1 document numérisé (1 page)
Journal de l'Aveyron 18_09_1875 p.3 partie 1 à 4	Journal de l'Aveyron	18/09/1875	Journal de l'Aveyron	Département de l'Aveyron	Archives départementales			1 document numérisé (1 page)
Journal de l'Aveyron 21_09_1875 p.2 et 3 partie 1 et 2	Journal de l'Aveyron	21/09/1875	Journal de l'Aveyron	Département de l'Aveyron	Archives départementales			1 document numérisé (2 pages)
Journal de l'Aveyron 30_09_1875 p.3	Journal de l'Aveyron	30/09/1875	Préfet de l'Aveyron	Département de l'Aveyron	Archives départementales			1 document numérisé (1 page)
Journal de l'Aveyron 16_09_1875 p.3 partie 1 et 2	Journal de l'Aveyron	16/09/1875	Journal de l'Aveyron	Département de l'Aveyron	Archives départementales			1 document numérisé (1 page)
Journal de l'Aveyron 28_09_1875 p.3 partie 1 à 3	Journal de l'Aveyron	28/09/1875	Journal de l'Aveyron	Département de l'Aveyron	Archives départementales			1 document numérisé
Journal de l'Aveyron 20_11_1910 p.2	Journal de l'Aveyron	20/11/1910	Journal de l'Aveyron - E.Vigarié	Département de l'Aveyron	Archives départementales			1 document numérisé (1 page)
Inondations remarquables en France p.92 et 93	Les inondations remarquables en France, Inventaire 2011 pour la directive inondation	2/12/2014	Michel Lang et Denis Cœur					1 document numérisé (2 pages)
AD12, 7 M 478 - Le courrier, 18-09-1875, p.1 et 2	Le Courrier	18/09/1875	Le Courrier	Département de l'Aveyron	Archives départementales			1 document numérisé (2 pages)
AD12, 7 M 478 - Sous-préfecture de Saint-Affrique, 15-09-1875, p.1 à 4	Lettre du sous-préfet de Saint-Affrique au préfet de l'Aveyron	15/09/1875	Sous-préfet de Saint-Affrique	Département de l'Aveyron	Archives départementales	7 M 478		1 document numérisé (4 pages)

Fiche Synthèse BDHI

Date

Du 23 septembre au 25 septembre 1866

Localisation

Localisation pour la Directive Inondation
Tarn (Adour-Garonne)

Localisation administrative
Millau (12), Viala-du-Tarn (12), Réquista (12), Brousse-le-Château (12), Fayet (12), Versols-et-Lapeyre (12), Saint-Rome-de-Tarn (12), Saint-Affrique (12), Broquiès (12), Belmont-sur-Rance (12)

Bassin hydrographique
Le Tarn, la Sorgues, le Dourdou (de Camarès), le Rance

Type

- Débordement / Crue pluviale rapide

Aléa

Description météorologique

Description générale
Crue due à des pluies très abondantes sur la Lozère et sur la partie Nord de l'Aveyron.

Données météorologiques

Description hydrologique

Description générale
Entre le département de la Lozère jusqu'à la confluence de la Dourbie : inondation supérieure à celle de 1864 (les eaux ont très ponctuellement atteint les 8m), les deux crues sont similaires entre l'aval de la Dourbie et le Cernon, En aval du Cernon, les eaux ont été moins hautes que pour la crue de 1864.
Au Pont Lerouge, à Millau, le Tarn a atteint 5,8 m au-dessus de l'étiage.

Données hydrologiques

Site	Date	Heure	Hauteur d'eau
Millau	23	21 h	2 m
Millau	23	24 h	2,5 m
Millau	24	3 h	2,2 m

Millau	24	6 h	1,6 m
Millau	24	12 h	1,7 m
Millau	24	15 h	2,5 m
Millau	24	18 h	3,85 m
Millau	24	21 h	4,8 m
Millau	24	24 h	5,8 m
Millau	25	3 h	5,7 m
Millau	25	6 h	5,7 m
Millau	25	7 h	5,8 m
Millau	25	10 h	4,8 m
Millau	25	15 h	3,4 m

Impact

Conséquences sur la santé
Aucun blessé et aucun mort

Conséquences économiques

Description générale

Montant global des dommages matériels

Description générale
Les dégâts sont estimés à 197 000 francs sur la petite voirie (répartis comme suit : 48 000 francs pour les chemins de grande communication, 39 000 francs pour les chemins de moyenne communication, 78 000 francs pour les chemins de petite communication, 32 000 francs pour la voirie vicinale et urbaine).
Le montant des dégâts au pont de la Cresse a été estimé à 70 000 francs, et à 22 000 francs pour le pont du Navech à Broquiès.
Pour la route Impériale N° 9 (actuelle RD809) les dégâts ont été estimés à 1 500 francs et à 4 000 francs pour la RD n°12 (actuelle RD993)
Les dégâts sont estimés à 54 700 francs pour l'arrondissement de Saint-Affrique et à 51 600 francs pour l'arrondissement de Millau.

Activité économique

Description générale

Immobilier et mobilier privé

Description générale
Quelques maisons et hangars ont disparu, beaucoup d'arbres ont été déracinés et emportés, et de nombreuses terres labourables et vignes furent emportées.

Infrastructures de transport

Description générale
Le pont de la Cresse à Millau et un pont en construction à Broquiès furent emportés. Le tablier et les fondations du pont des Hermilix et du pont des Boulouysses à Belmont-sur-Rance ont été endommagés.

Réseaux eau, énergie, télécoms

Description générale

Gestion et suites de l’événement

Prévision et alerte

Description générale
La catastrophe a été évitée grâce à une lettre du préfet de la Lozère qui a prévenu le préfet de l'Aveyron qui a à son tour prévenu les sous-préfets d'Espalion et Villefranche. Les sous-préfets ont ensuite prévenu les maires des communes et leurs populations.

Suites de l’événement

De nombreux travaux de voirie sont nécessaires sur tout le département. Les déblais et remblais à effectuer pourraient être réalisé par tous les bras et se prête donc à l'organisation d'atelier de charité = demande de subvention dans ce but

Illustrations

3597 - 3e Dn
15 - 8bre 1866

Département de l'Aveyron.

État sommaire estimatif des dommages extraordinaires occasionnés à la petite voirie par les pluies et les inondations du mois de septembre 1866.

Chemins de grande communication	48.000 fr.	197.000 fr.
Chemins de moyenne communication	39.000.	
Chemins de petite communication	78.000.	
Voirie rurale et urbaine	32.000.	

Les principaux dommages consistent: en deux grands ponts emportés sur le Tarn, d'une valeur ensemble de ——— 70.000 fr.
une passerelle américaine sur l'Aveyron de ——— 6.000.

Dressé par l'Agent-Voyer en Chef soussigné.
Rodez, le 11 Octobre 1866.

[signature]

CHEMINS VICINAUX

DÉPARTEMENT DE L'AVEYRON

BUREAU
de
l'Agent-Voyer en chef

Chemin vicinal
de grande communication
N°

COMMUNE
d

N° 821.

Objet de la lettre.

Pont du Navech.
Secours.

Rodez, le 27 Juin 1867.

3e Div.
N° 2340.
27 JUIN 18[illegible]

Arrêté du 13 juillet

Monsieur le Préfet,

M. Perone, concessionnaire du pont de Broquiès, rappelle, par la lettre ci-jointe, l'allocation qui lui a été promise d'un secours, sur les fonds mis à votre disposition, pour la réparations des dommages causés à la voirie, par les inondations de septembre passé. Je ne vois pour ma part aucun inconvénient à ce que ce secours lui soit accordé, en raison surtout de l'impulsion qu'il imprime à ses travaux.

Les dommages causés au pont de Broquiès ont été définitivement estimés, par le concessionnaire et l'entrepreneur, à la somme de 22000 fr. Moyennant cette somme l'entrepreneur s'est chargé de mettre ces travaux au point où ils se trouvaient avant l'événement. Comme les concessionnaires sont au nombre de dix et

A Monsieur le Préfet de l'Aveyron.

que l'entrepreneur participe à la perte qui a été éprouvée, chacun des intéressés entrera pour 2.000 fr. dans cette perte.

Il me paraît, Monsieur le Préfet, qu'il serait raisonnable que la vicinalité prît à sa charge la moitié de cette perte, en allouant aux concessionnaires, à titre d'indemnité pour dommages occasionnés au pont de Bourniés, par les inondations de septembre passé, un secours de 11.000 fr.

Si vous adoptez mes propositions, l'arrêté que vous prendrez pour accorder à Mr. Perens l'indemnité dont il s'agit, pourrait statuer en même temps sur le secours de 8.000 fr. que vous avez décidé d'accorder à la commune de Monteils, pour la reconstruction du pont sur l'Averron, en remplacement de la passerelle qui a été emportée par la crue de 1866.

Agréez, je vous prie, Monsieur le Préfet, l'assurance de mon respectueux dévouement.

L'Agent-voyer en Chef.

3596. - 3e Dos
15 - 8bre 1866

Dépêche télég. au Mtre des Trav. pub. du 15 8bre

Montant des dommages causés par l'inondation du 25 Septembre 1866.

Route Impériale N° 9	1500.00
Route Impériale N° 88	2400.00
Route Impériale N° 120	1800.00
Route Impériale N° 121	4600.00
Total pour les routes Imples	10300.00

Routes Départementales.

Route Départementale N° 3		
Route Départementale N° 6.		
Pont de Sn Côme	100,000.	115000.00
Rétablt provisoire du passage	15000.	
Route Départementale N° 12		4000.00
Route Départementale N° 13		2400.00
Route Départementale N° 15		3800.00
Total pour les Routes Déples		122600.00

Récapitulation.

Routes Impériales	10300.00
Routes Départles	122600.00
Total	132900.00
Environ	135000.00

Rodez, le 15 Octobre 1866.
L'Ingénieur en Chef de l'Aveyron,
Delastre

Mons. le Préfet aura demain matin mon rapport général sur l'inondation

Documents de la bibliographie	Nom du document	Date / Période de production du document	Auteurs (Personnes ou organismes)	Lieu de conservation				
				Organisme	Service	Côte	Commentaire	Liste des exemplaires
AD12, 7 M 477 - Rapport de l'ingénieur en chef, 17-10-1866, p.1 et 2	Rapport de l'ingénieur en chef du département de l'Aveyron sur les dommages occasionnées aux routes impériales et départementales par l'inondation du 25 septembre 1866	17/10/1866	Ingénieur en chef	Département de l'Aveyron	Archives départementales	7 M 477		1 document numérisé (2 pages)
AD12, 7 M 477 – Commissariat de police, Ville de Millau, 25-10-1866, p.1	Commissariat de police de la ville de Millau, débordement du Tarn	25/10/1866	Commisaire de police de la ville de Millau	Département de l'Aveyron	Archives départementales	7 M 477		1 document numérisé (2 pages)
AD12, 7 M 477 - Chemins vicinaux, Pont du Navech, Secours, 27-06-1867, p.1	Rapport de l'agent-voyer en chef , Secours pour le pont du Navech	27/06/1867	Agent-voyer en chef	Département de l'Aveyron	Archives départementales	7 M 477		1 document numérisé (2 pages)
AD12, 7 M 477 - Rapport de l'agent voyer en chef à Rodez, 18-10-1866	Département de l'Aveyron, état sommaire estimatif des dommages occasionnés à la petite voirie par les inondations du mois de septembre 1866	18/10/1866	Agent-voyer en chef	Département de l'Aveyron	Archives départementales	7 M 477		1 document numérisé (1 page)
AD12, 7 M 477 - Division de l'administration cantonale, 3eme bureau, 02-10-1866, p.1 à 4	Rapport sur les inondations, demande de subvention pour atelier de charité	02/10/1866	Agent-voyer en chef	Département de l'Aveyron	Archives départementales	7 M 477		1 document numérisé (4 page)
AD12, 7 M 477 - Dépeche telegraphiques, 15-10-1866	Dépêche télégraphique sur le montant des dommages causés par l'inondation du 25 septembre 1866	15/10/1866	Ingénieur en chef de l'Aveyron	Département de l'Aveyron	Archives départementales	7 M 477		1 document numérisé (1 page)
AD12, 7 M 477 Rapport de l'ingénieur en chef des ponts et chaussées, 29-11-1866, p.2	Rappor de l'ingénieur en chef des ponts et chaussées, dommages causés qux routes départementales et aux ponts consédés	29/11/1866	Ingénieur en chef des ponts et chaussées	Département de l'Aveyron	Archives départementales	7 M 477		1 document numérisé (7 page)

ANNEXE 3 : CHRONOLOGIE DES INONDATIONS ET DOCUMENTS SOURCES

Date crue	Nom documents
1327	Midi Libre du 11_10_1992 p.Q2
	Journal de l'Aveyron du 27_11_1910, p.2
1351	Journal de l'Aveyron du 27_11_1910, p.2
1408	Saint-Affrique et ses moulins, L'eau qui travaille, 12 siecles d'histoire industrielle; Jean-Pierre-Henri Azéma p.286
1408	Saint-Affrique et ses moulins, L'eau qui travaille, 12 siecles d'histoire industrielle; Jean-Pierre-Henri Azéma p.35
1499	Journal de l'Aveyron 27_11_1910, p.2 partie 2
1580	Journal de l'Aveyron 27_11_1910, p.2 partie 2
1648	Saint-Affrique et ses moulins, L'eau qui travaille, 12 siecles d'histoire industrielle; Jean-Pierre-Henri Azéma p.35
1697	Journal de l'Aveyron 27_11_1910, p.2 partie 3
1705	Journal de l'Aveyron 27_11_1910, p.2 partie 3
1705	PAPI d'intention, dossier de candidature p.38
1709	Photos envoyées par Karine Clément
1726	Didier Panis, correspondant Coupiac le 26_09_1994
1751	Journal de l'Aveyron 27_11_1910, p.2 partie 4
1755	Journal de l'Aveyron 27_11_1910, p.2 partie 4
1757	Journal de l'Aveyron 27_11_1910, p.2 partie 4
1758	PAPI d'intention, dossier de candidature (p.38)
1758	Journal de l'Aveyron 27_11_1910, p.2 partie 4
1759	Un peu d'histoire de France Félix-Kerbat
1763	Un peu d'histoire de France Félix-Kerbat
1765	Un peu d'histoire de France Félix-Kerbat
1766	Journal de l'Aveyron 27_11_1910, p.2 partie 4
1771	
1772	Un peu d'histoire de France Félix-Kerbat
1778	Un peu d'histoire de France Félix-Kerbat
1779	Maison de la mémoire, Les inondations a Saint-Affrique (1779 - 1992)
1779	PAPI d'intention, dossier de candidature p.43
1779	PPRI du Sorgues-Dourdou aval, note de présentation Avril 2017, p.9
1779	Base de Donnée Nationale Repère de Crue, REPERE#458034
1784	Un peu d'histoire de France Félix-Kerbat
1808 - février	Maison de la mémoire, Les inondations a Saint-Affrique (1779 - 1992)
1808 - février	Journal de l'Aveyron 27_11_1910, p.2 partie 4 et partie 5
1808 - novembre	Journal de l'Aveyron du 19-11-1808, p.4, partie 1
1808 - novembre	Maison de la mémoire, Les inondations a Saint-Affrique (1779 - 1992)
1811	Maison de la mémoire, Les inondations a Saint-Affrique (1779 - 1992)
1811	Journal de l'Aveyron 02_11_1811 p.2
1812	Journal de l'Aveyron 27_11_1910, p.2 partie 5
1814	Maison de la mémoire, Les inondations a Saint-Affrique (1779 - 1992)
1825	Journal de l'Aveyron 27_11_1910, p.2 partie 5
1825	Base de Donnée Nationale Repère de Crue, REPERE#459040
1827	Un peu d'histoire de France Félix-Kerbat
1833 - janvier et février	Un peu d'histoire de France Félix-Kerbat
1833 - septembre	Journal de l'Aveyron 27_11_1910, p.2 partie 5
1839	Maison de la mémoire, Les inondations a Saint-Affrique (1779 - 1992)
1840	Un peu d'histoire de France Félix-Kerbat
1841	Saint-Affrique et ses moulins, L'eau qui travaille, 12 siecles d'histoire industrielle; Jean-Pierre-Henri Azéma p.35
1842	Didier Panis, correspondant Coupiac le 26_09_1994
	Base de Donnée Nationale Repère de Crue, REPERE#452492
1846	Saint-Affrique et ses moulins, L'eau qui travaille, 12 siecles d'histoire industrielle; Jean-Pierre-Henri Azéma p.35
1848	Journal de l'Aveyron 27_11_1910, p.2 partie 5
1856	Journal de l'Aveyron du 12_01_1856 p.2
1856	AD12, 7 M 477 - Rapport de l'ingénieur en chef, 17-10-1866, p.1 et 2
1856	Journal de l'Aveyron du 09_01_1856 p.2
1863	Un peu d'histoire de France Félix-Kerbat
1864	Journal de l'Aveyron 27_11_1910, p.2 partie 5
1864	Journal de l'Aveyron du 21_12_1864 p.2 et 3
1864	AD12, 7 M 477 - Rapport de l'ingénieur en chef, 17-10-1866, p.1 et 2
1864	AD12, 45 S 23 - Règlement d'eau, Rivière du rance, Barrage d'irrigation du Sieur Couzzech, Profils en long et en travers, 31-08-1867
1866	AD12, 7 M 477 - Rapport de l'ingénieur en chef, 17-10-1866, p.1 et 2
1866	AD12, 7 M 477 - Commisariat de police, Ville de Millau, 25-10-1866, p.1
1866	AD12, 7 M 477 - Sous-préfecture de Millau 01-10-1866, p.1, 2 et 3
1866	AD12, 7 M 477 – Commissariat de police, Ville de Millau, 25-10-1866, p.1
1866	AD12, 7 M 477 - État des dommages éprouvés par l'agent voyer en chef, 18-10-1866, p.1 à 6
1866	AD12, 7 M 477 - Gendarmerie Impériale, 12eme Légion, Compagnie de l'Aveyron - Procès-Verbal, 29-02-1866
1866	AD12, 7 M 477 - Chemins vicinaux, Pont du Navech, Secours, 27-06-1867, p.1
1866	AD12, 7 M 477 - Rapport de l'agent voyer en chef à Rodez, 18-10-1866
1866	AD12, 7 M 477 - Division..., 3eme bureau, 02-10-1866, p.1 à 4
1866	AD12, 7 M 477 - Dépeche telegraphiques, 15-10-1866
1866	AD12, 7 M 477 Rapport de l'ingénieur en chef des ponts et chaussées, 29-11-1866, p.2
1866	Journal de l'Aveyron 27_11_1910, p.2 partie 5

Date crue	Nom documents
1866	Journal de l'Aveyron 03_10_1866 p.3
1866	Journal de l'Aveyron 29_09_1866 p.2
1867	AD12, 7 M 477 - Sous-préfecture de Millau, 15-02-1867
1867	AD12, 7 M 477 Sous-préfecture de Millau 16-02-1867
1867	Journal de l'Aveyron 20_11_1910 p.2
1867	AD12, 7 M 477 - Chemins de grande communication, 02-04-1867, p.1 et 2
1867	AD12, 7 M 477 - Chemins vicinaux, 31-10-1867, p.1 à 4
1868	AD12, 7 M 477 - Rapport de l'agent voyer en chef, 14-10-1868, p.1
1868	Journal de l'Aveyron 21_10_1868 p.2 partie 1 et 2
1868	Journal de l'Aveyron 24_10_1868 p.2
1868	AD12, 7 M 477 - Sous-préfecture de Millau, 22-10-1867, p.1 et 2
1868	AD12, 7 M 477 - Le Napoleonien de l'Aveyron du 24-10-1868, p.3
1868	AD12, 7 M 477 - Rapport de l'ingénieur en chef, 3ème division, Bureau des inondations, 1868, p.1
1868	AD12, 7 M 478 - Rapport sur les inondations, Sous préfecture de Saint-Affrique, 22-10-1868, p.1 et 2
1868	AD12, 7 M 477 - Renseignement sur l'orage, Sous-préfecture de Saint-Affrique, 20-10-1868, p.1
1868	AD12, 7 M 477 -Rapport de l'agent voyer en chef de Rodez, 16-03-1867, p.1 à 3
1872	Pardé Maurice. Le Régime de la Garonne. Dans Revue géographique des Pyrénées et du Sud-Ouest, tome 6, fascicule 2-3, 1935. pp. 105-262; p.223
1875	AD12, 7 M 478 - Rapport sur les inondations, Sous-préfecture de Millau, 16-09-1875, p.1 à 4
1875	Journal de l'Aveyron 21_09_1875 p.2 et 3 partie 1 et 2
1875	AD12, 7 M 478 Procès verbal de gendarmerie, Brigade de Saint-Sernin, 16-09-1875, p.1 et 2
1875	Journal de l'Aveyron 16_09_1875 p.3 partie 1 et 2
1875	AD12, 7 M 478 - Télégramme de Millau, 13-09-1875
1875	AD12, 7 M 478 - Télégramme de Millau, 13-09-1875 a 12h
1875	AD12, 7 M 478 - Rapport de Gendarmerie, Arrondissement de Millau, 13-09-1875, p.1 et 2
1875	Journal de l'Aveyron 28_09_1875 p.3 partie 1 à 3
1875	Journal de l'Aveyron 23_09_1875 p.3 partie 1 à 5
1875	AD12, 7 M 478 - Sous-préfecture de Saint-Affrique, 15-09-1875, p.1 à 4
1875	AD12, 7 M 478 - Préfet de l'Aveyron au préfet de Gironde, 14-09-1875
1875	AD12, 7 M 478 - Note d'un député, demande de secours pour MR Espinasse à Plaisance, 1875
1875	AD12, 7 M 478 - Procès-verbal de Gendarmerie, Brigade de Belmont, 16-09-1875, p.1
1875	AD12, 7 M 478 - Lettre d'un propriétaire à Balaguier pour le Commandant de l'état Major, 06-03-1876, p.1 à 3
1875	AD12, 7 M 478 - L'Aveyronnais, 20-09-1875, p.1
1875	AD12, 7 M 478 - Télégramme de Saint-Affrique à Rodez, 18-09-1875 à 10h
1875	AD12, 7 M 478 - Télégramme de Saint-Affrique à Rodez, 20-09-1875
1875	AD12, 7 M 478 - Télégramme de Millau à Rodez, 23-09-1875 à 11h
1875	Journal de l'Aveyron 30_09_1875 p.3
1875	AD12, 7 M 478 - Arrondissement de Rodez, Etat récapitulatif par commune des pertes éprouvées par les personnes pauvres, p.1
1875	AD12, 7 M 478 - Arrondissement de Millau, Etat récapitulatif par commune des pertes éprouvées par des personnes pauvre, inondations de 1875 p.2 et 3
1875	AD12, 7 M 478 - Arrondissement de Millau, Etat récapitulatif par commune des pertes par les personnes peu aisées
1875	7M478 commune de millau au pret le 21-09-1875_047
1875	Journal de l'Aveyron 18_09_1875 p.3 partie 1 à 4
1875	Journal de l'Aveyron 20_11_1910 p.2
1875	Pardé Maurice. Le Régime de la Garonne. Dans Revue géographique des Pyrénées et du Sud-Ouest, tome 6, fascicule 2-3, 1935. pp. 105-262; p.223
1875	Inondations remarquables en France p.92 et 93
1875	Modélisation du Tarn, TC6-2 : Rapport d'étude hydrologique - ISL, 2019 (p.9)
1875	Journal de l'Aveyron 27_11_1910, p.2 partie 5 à 8
1875	AD12, 7 M 478 - Télégramme de Saint-Affrique, 14-09-1875
1886	Journal de l'Aveyron du 20/11/1910 (p.2)
1886	Le Rance à Saint-Sernin-sur-Rance (p.189)
1888	Midi Libre du 11_10_1992 p.Q2_
1888/1889	Journal de l'Aveyron 04_12_1910 p.2
1888/1889	Journal de l'Aveyron 05_01_1889 p.2
1888/1889	Journal de l'Aveyron 12_01_1889 p.3
1888/1889	Journal de l'Aveyron 08_01_1889 p.3
1888/1889	Midi Libre, 05-12-2003
1888/1889	Journal de l'Aveyron du 01_01_1889 p.3
1888/1889	PAPI d'intention, dossier de candidature p.38
1888/1889	Journal de l'Aveyron 03_01_1889 p.2
1890	Journal de l'Aveyron 23_09_1890 p.2 partie 1 et 2
	Journal de l'Aveyron 20_11_1910 p.2
	Journal de l'Aveyron 25_09_1890 p.2 partie 1 et 2
	Saint-Affrique et ses moulins, L'eau qui travaille, 12 siecles d'histoire industrielle; Jean-Pierre-Henri Azéma p.35
1892	Midi Libre du 11/10/1992 p.Q2
	L'écho de st-aff du 27/08/1892
	AD12, 45 S 3 - Lettre d'un habitant de Saint-Rome-de-Tarn au préfet de l'Aveyron, 05-09-1892
	AD12, 45 S 3 - Ministère de l'agriculture, commune de Saint-Rome-de-Tarn, Règlement d'eau, Porcès-verbal de recolement, 28-10-1895
	Journal de l'Aveyron 26_08_1892 p.3 partie 1 à 3
	Journal de l'Aveyron 29_08_1892 p.3
	Journal de l'Aveyron 31_08_1892 p.3
	Journal de l'Aveyron 28_08_1892 p.3 partie 1 à 3
	Journal de l'Aveyron 27_08_1892 p.2
Novembre 1892	Journal de l'Aveyron 04_11_1892 p.2
	Journal de l'Aveyron 20_11_1910 p.2
	Journal de l'Aveyron 02_11_1892 p.2 partie 1 et 2

Date crue	Nom documents
1895	Journal de l'Aveyron 10_05_1895 p.3 partie 1 et 2
	Maison de la mémoire, Les inondations a Saint-Affrique (1779 - 1992)
	Journal de l'Aveyron 17_05_1895 p.3
	Journal de l'Aveyron 12_05_1895 p.3
1898	PAPI d'intention, dossier de candidature p.38
	Journal de l'Aveyron 20_11_1910 p.2
	Journal de l'Aveyron 04_12_1910 p.2 partie 1
	Journal de l'Aveyron 15_11_1898 p.2
1900	PAPI d'intention, dossier de candidature p.38
	Le Rance à Saint-Sernin-sur-Rance p.189
	Journal de l'Aveyron 04_12_1910 p.2 partie 1 et 2
	Journal de l'Aveyron du 06/10/1900 (p.2) /
1901	Journal de l'Aveyron 04_12_1910 p.2 partie 1 à 4
1902	Le Rance à Saint-Sernin-sur-Rance p.189
1903	Le Rance à Saint-Sernin-sur-Rance p.189
1905	Didier Panis, correspondant Coupiac le 26_09_1994
1906	AD12, 49 S 1 - Service hydrométrique et d'annonce des crues, Bassin du Tarn , Tableau donnant les cotes maxima des principales crues depuis 1875, p.1 à 4
Septembre 1907	Saint-Affrique et ses moulins, L'eau qui travaille, 12 siecles d'histoire industrielle; Jean-Pierre-Henri Azéma p.35
Octobre 1907	Journal de l'Aveyron 13_10_1907 p.2
	Journal de l'Aveyron 27_10_1907 p.2
	Saint-Affrique et ses moulins, L'eau qui travaille, 12 siecles d'histoire industrielle; Jean-Pierre-Henri Azéma (p.35)
Novembre 1907	Journal de l'Aveyron 20_11_1910 p.2
	Pardé Maurice. Le Régime de la Garonne. Dans Revue géographique des Pyrénées et du Sud-Ouest, tome 6, fascicule 2-3, 1935. pp. 105-262; p.223
	Journal de l'Aveyron 10_11_1907 p.2
	Echo_de_Saint-Affrique 09_11_1907 p.1
	Echo_de_Saint-Affrique 16_11_1907 p.1 et 2
	Doc C, p.1
	Saint-Affrique et ses moulins, L'eau qui travaille, 12 siecles d'histoire industrielle; Jean-Pierre-Henri Azéma p.169
	Saint-Affrique et ses moulins, L'eau qui travaille, 12 siecles d'histoire industrielle; Jean-Pierre-Henri Azéma p.35
	Saint-Affrique et ses moulins, L'eau qui travaille, 12 siecles d'histoire industrielle; Jean-Pierre-Henri Azéma p.91
	Saint-Affrique et ses moulins, L'eau qui travaille, 12 siecles d'histoire industrielle; Jean-Pierre-Henri Azéma p.104
	Saint-Affrique et ses moulins, L'eau qui travaille, 12 siecles d'histoire industrielle; Jean-Pierre-Henri Azéma p.191
1909	AD12, 7 M 481 - Rapport du brigadier de Saint-Rome-de-Tarn sur les dégats causés aux propriétaires ou aux communes par les récents orages, 29-09-1909, p.1 et 2
	AD12, 7 M 481 - Gendarmerie Nationale, Porcès-verbal, Fondamente, 28-09-1909, p.1 et 2
	AD12, 7 M 481 - Préfet de l'Aveyron au Président du conseil, Ministre de l'Interieur, demande de secours, 09-10-1909, p.1
	AD12, 7 M 481 - Secours aux victimes des inondations, pertes mobilières, Annexe 1, 1909, p.1 à 3
	AD12, 7 M 481 - Département de l'Aveyron, Dommages causés par l'orage du 9 septembre 1909, p.1 a 5
	AD12, 7 M 481 - Préfet de l'Aveyron au Ministre de l'Agriculture, 07-02-1910, p.1 /
	AD12, 7 M 481 - Rapport du capitaine de la gendarmerie nationale sur les dégats occasionnés dans l'arrondissement de Millau, 14-09-1909, p.1
1910	PAPI d'intention, dossier de candidature p.38
	Les humeurs de notre rivière, le Tarn, p.1 et 2
	AD12, 7 M 481 - Rapport du maréchal des logis, brigade de Broquiès, sur les dégats occasionnés par les inondations, 14-12-1910
	AD12, 7 M 481 - Rapport du brigadier de Saint-Rome-de-Tarn sur les dégâts causés par les inondations, 14-12-1910, p.1
1918	AD12, 49 S 1 - Service hydrométrique et d'annonce des crues, Bassin du Tarn , Tableau donnant les cotes maxima des principales crues depuis 1875, p.1 à 4
1920 - octobre	PAPI d'intention, dossier de candidature p.38
	AD12, 7 M 483 - Préfet de l'Aveyron au Ministre de l'intérieur, 19-10-1920, p.1 à 9
	AD12, 7 M 483 - L'Union Catholique, 10 et 11-10-1920, partie 1 et 2
	Doc C
	Pardé Maurice. Le Régime de la Garonne. Dans Revue géographique des Pyrénées et du Sud-Ouest, tome 6, fascicule 2-3, 1935. pp. 105-262; p.223
	AD12, 7 M 484 - Etat récapitulatif des dommages causés par la calamités publiques en 1920 et 1921, 06-10-1923
	AD12, 7 M 484 - Directeur des Contributions Directes au préfet de l'Aveyron, Pertes en capital, 21-04-1923
	AD12, 7 M 483 - Orages et inondations du 7 au 9 octobre 1920, Etat des dégats causés aux chemins ruraux et voirie urbaine, 26-01-1921, p.1 à 7
	AD12, 7 M 482 - Société d'énergie électrique de la Sorgues et du Tarn au maire de Saint-Affrique, 23-10-1920
	AD12, 7 M 484 - Etat récapitulatif des dommages causés par la calamités publiques en 1920 et 1921, 06-10-1923
	AD12, 7 M 482 - Inondations octobre 1920, demande de secours, p.1 à 6
	AD12, 7 M 483 - Etat des pertes causées par les orages et inondations aux agriculteurs pendant l'année 1920, p.1 à 11
	AD12, 49 S 3 - Service hydraulique, Réglement d'eau, Rapport du subdivisionnaire des ponts et chaussées, commune de Saint-Rome-de-Tarn, 08-03-1921, p.1 à 4
	Saint-Affrique et ses moulins, L'eau qui travaille, 12 siecles d'histoire industrielle; Jean-Pierre-Henri Azéma p.35
	Saint-Affrique et ses moulins, L'eau qui travaille, 12 siecles d'histoire industrielle; Jean-Pierre-Henri Azéma p.272
	Saint-Affrique et ses moulins, L'eau qui travaille, 12 siecles d'histoire industrielle; Jean-Pierre-Henri Azéma p.273
	Midi Libre du 11_10_1992 p.Q2
	AD12, 7 M 483 - L'Union Catholique, 12-10-1920
1920 - novembre	AD12, 49 S 1 - Service hydrométrique et d'annonce des crues, Bassin du Tarn , Tableau donnant les cotes maxima des principales crues depuis 1875, p.1 à 4
1924	AD12, 2 Z 17 - Ministère des travaux publics au préfet de l'Aveyron, 28-10-1924
1927	Journal de l'Aveyron du 13_03_1927 p.3
1927	AD12, 49 S 1 - Service hydrométrique et d'annonce des crues, Bassin du Tarn , Tableau donnant les cotes maxima des principales crues depuis 1875, p.1 à 4
1928	Schema d'amménagement hydraulique de la vallée du Dourdou à l'amont de Vabres-l'Abbaye, CACG 1977-1978 (p.36)
1928	AD12, 49 S 1 - Service hydrométrique et d'annonce des crues, Bassin du Tarn , Tableau donnant les cotes maxima des principales crues depuis 1875, p.1 à 4
1928	PAPI d'intention, dossier de candidature p.42
1929	Journal de l'Aveyron du 13_10_1929 p.4

Date crue	Nom documents
1929	AD12, 2 Z 17 - Ingénieur TPE à Millau, au sous-préfet, 06-10-1929
1930	AD12, 2 Z 17 - Annonce des crues à Millau, 06-01-1930
1930	Inondation de 1963 sur le bassin de la Garonne (source : Archives Municipales de Toulouse – Photographe
1930	André Cros - http://www.toulouse-inondation.org) - Ecrit par D. Cœur et M.Lang (p.101 et 102)
1930	AD12, 2 Z 17 - Ponts et Chaussées, Annonce des crues, Dépeche télégraphique du conducteur délégué de Millau, 01-03-1930
1930	AD12, 7 M 488 - Rapport de la gendarmerie de Saint-Affrique, 03-03-1930, p.1
1930	AD12, 2 Z 17 - Annonce de crues à Millau, 02-03-1930
1930	Journal de l'Aveyron du 16/03/1930 (p.3 et 4)
1930	Inondations remarquables en France p.95
1930	PAPI d'intention, dossier de candidature (p.42)
1930	AD12, 2 Z 17 - Ponts et Chaussées, Annonce des crues, Dépeche télégraphique du subdivisionnaire délégué de Millau, 03-1930
1930	Doc C, p.1
1930	PPRI du Rance, Note de présentation, Septembre 2015, p. 8
1930	AD12, 7 M 488 - Evaluation des dommages occasionnées par les inondations du 28 févirer au 3 mars 1930
	PPRI du Sorgues-Dourdou aval, note de présentation Avril 2017, p.10 et 11
	AD12, 31 S 7 - Ingénieur principal chargé du 3ème arrondissement de la voie au maire de la commune de Saint-Affrique, 05-06-1930
	Echo_de_Saint-Affrique 15_03_1930
	AD12, 31 S 7 - Ingénieur principal chargé du 3ème arrondissement de la voie au maire de Millau, 05-06-1930, p.1
1930	AD12, 7 M 488 - Inondations et orages du 1 au 10 mars, Zone délimitée, Liste des déclarations des collectivités, p.1 à 12
1930	Le Rance à Plaisance (p.200)
1930	AD12, 2 Z 17 - Sous-préfet au préfet de l'Aveyron, 07-03-1930
1930	Journal de l'Aveyron 09_03_1930 p.4 partie 1 à 4
1930	AD12, 7 M 492 - Controle du remploi des primes pour améliorations d'hygiène, accordée aux victimes des inondations de mars 1930, Rapport du subdivisionnaire, Saint-Sernin, 13-06-1933
1930	AD12, 7 M 488 - Liste des établissements industriels dont l'état de destruction imposera le chômage, 26-05-1930
1930	AD12, 7 M 488 - Etat par canton des communes sinistrées, Arrondissement de Millau
1930	Cartographie des ZIP en fonction des hauteurs à l'échelle réglementaire, Département Tarn – Rivière Tarn, Rapport des phases 1 et 2, p.11
1930	AD12, 31 S 7 - Chemins de fer du Midi, 4ème division, Inspecteur de la voie au président de la commission n°5 d'évaluation des dommages, 19-02-1931, p.1
1930	AD12, 2 Z 17 - Ministère des travaux publics, chemins de fer du Midi au sous-préfet de Millau, 06-03-1930
1930	AD12, 7 M 488 - Etat des communes sinistrées, Arrondissement de Millau, p.1
1930	Journal de l'Aveyron 23_03_1930 p.3 et 4 partie 1 à 3
1930	AD12, 7 M 488 - Listes des communes sinistrées de l'Aveyron, 10-04-1930, p.1
1930	AD12, 7 M 488 - Préfet de la Haute-Garonne au préfet de l'Aveyron, 10-12-1930, p.1
1930	AD12, 7 M 488 - Sous-préfet de l'arrondissement de Millau au préfet de l'Aveyron, 04-03-1930
1930	AD12, 7 M 488 - Ingénieur en chef du département de l'Aveyron au préfet de l'Aveyron, 25-08-1930
1930	(AD12, 7 M 485 - Télégramme du préfet de Haute Garonne au préfet de l'Aveyron, 12-03-1930)
1930	AD12, 31 S 7 - Chemin de fer du midi, Borderau d'envoi, commune de Broquiès, 24-06-1932, p.1 et 2
1930	AD12, 31 S 7 - Chemin de fer du midi, Bordereau d'envoi, commune de Brousse, 24-06-1932, p.1 et 2
1930	AD12, 31 S 7 - Chemin de fer du midi, Bordereau d'envoi, commune de Connac, 24-06-1932, p.1 et 2
1930	AD12, 31 S 7 - Chemin de fer du midi, Bordereau d'envoi, commune de Montpaon, 24-06-1932, p.1 et 2
1930	AD12, 31 S 7 - Chemins de fer du midi, 4ème division, 24-06-1932, p.1
1930	AD12, 31 S 7 - Chemin de fer du midi, Bordereau d'envoi, commune de Tournemire, 24-06-1932, p.1 et 2
1930	AD12, 31 S 7 - Chemin de fer du midi, Bordereau d'envoi, commune de Saint-Izaire, 24-06-1932, p.1 et 2
1931	AD12, 49 S 1 - Dépeche télégraphique, Ponts et chaussées, annonce des crues, Florac à Millau, 09-11-1931
1931	AD12, 49 S 1 - Dépeche télégraphique, Ponts et chaussées, annonce des crues, Florac à Millau, 07-11-1931
1931	AD12, 49 S 1 - Dépeche télégraphique, Ponts et chaussées, annonce des crues, Crue du 6 novembre, Florac à Millau
1933	Pardé Maurice. Le Régime de la Garonne. Dans Revue géographique des Pyrénées et du Sud-Ouest, tome 6, fascicule 2-3, 1935. pp. 105-262; p.223
	AD12, 2 Z 17 - Lettre du sous-préfet au député de l'Aveyron, 09-10-1933, p.1
	Journal de l'Aveyron 29_10_1933 p.3, _part_2, _part_3
	AD12, 7 M 538, Rapport de la gendarmerie de Saint-Affrique, 21-10-1933, p.1
	AD12, 2 Z 17 - Rapport du Lieurtenant, Commandant de la Section dur l'inondation du 20 octobre, 23-10-1933, p.1
	AD12, 7 M 538 - Rapport de la gendarmerie de Saint-Affrique, 23-10-1933, p.1
	Midi Libre du 11_10_1992 p.Q2_
	AD12, 7 M 538 - Lettre du préfet de l'Aveyron au ministre de l'interieur, 22-10-1933, p.1
	AD12, 7 M 538 - Lettre du préfet au ministre de l'interieur, 25-10-1933, p.3
	AD12, 7 M 538 - Sous-préfet de Millau au préfet de l'Aveyron, 21-10-1933,
	Base de Donnée Nationale sur les Repères de Crue
	AD12, 2 Z 17 - Déclaration des dommages causés par les crues du 20 au 22 octobre 1933, Energie électrique du rouergue, Photographies
	PAPI d'intention, dossier de candidature p.42
1937	Maison de la mémoire, Saint-Affrique - Sous préfet de Millau au maire de Saint-Affrique, 13-12-1937
	PAPI d'intention, dossier de candidature p.42
	Schema d'amménagement hydraulique de la vallée du Dourdou à l'amont de Vabres-l'Abbaye, CACG 1977-1978 p.36
1940	Le Rance à Plaisance p.200
1941	Journal de l'Aveyron 22_11_1941 p.3
	Journal de l'Aveyron 16_11_1941 p.2
1950	Midi Libre, 05-12-2003
1953	District Adour-Garonne, Michel Lang et Denis Cœur p.98
	Base de Donnée Nationale Repère de Crue, REPERE#459055
	Modélisation du Tarn, TC6-2; Rapport d'étude hydrologique - ISL, 2019 p.8
	Midi Libre du 11/10/1992 p.Q2
	PAPI d'intention, dossier de candidature p.42
	PAPI d'intention, dossier de candidature p.44
1956	AD12, 2 Z 17 - Ingénieur TPE à Millau, au sous-préfet, 21-03-1956 à 8h45
1956	AD12, 2 Z 17 - Ingénieur TPE à Millau, au sous-préfet, 21-03-1956

Date crue	Nom documents
1956	AD12, 2 Z 17 - Ingénieur TPE à Millau, au sous-préfet, 22-03-1956
1956	AD12, 2 Z 17 - Ingénieur TPE à Millau, au sous-préfet, 24-03-1956
1956	AD12, 2 Z 17 - Ingénieur TPE à Millau, au sous-préfet, 25-03-1956
1956	AD12, 2 Z 17 - Ingénieur TPE à Millau, au sous-préfet, 29-03-1956
1956	AD12, 2 Z 17 - Ingénieur TPE à Millau, au sous-préfet, 30-03-1956
1962	PAPI d'intention, dossier de candidature p.38
1963	PAPI d'intention, dossier de candidature p.38
1964	Base de Donnée Nationale Repère de Crue, REPERE#461248
1964	Base de Donnée Nationale Repère de Crue, REPERE#459038
1964	Base de Donnée Nationale Repère de Crue, REPERE#459045
1965	Annexes EPRI Tarn-Aveyron 2011 p.37
1965	PAPI d'intention, dossier de candidature p.38
1968	Didier Panis, correspondant Coupiac le 26/09/1994
	Base de Donnée Nationale Repère de Crue, REPERE#461317
1973	Midi Libre, 05-12-2003
1976	Midi Libre, 05-12-2003
1978	AD12, 305 W 22 - Fichier national des dommages dus aux inondations, crue du 04-03-1978, Calmels et le Viala, Dourdou, p.1 à 3
1980	PPRI du Sorgues-Dourdou aval, note de présentation Avril 2017, p.11
1980	Le journal de l'Aveyron, 22-09-1980
1980	PAPI d'intention, dossier de candidature p.42
1980	AD12, 305 W 22 - Dégats causés aux voiries départementales par les orages des 20, 21 et 22 septembre 1980, Rappor du subdivisionnaire, 30-09-1980, p.1 à 5
1980	AD12, 305 W 22 - Protection civile, Fichier national des dommages dus aux inondations, crue du 20 et 21 septembre 1980, Tarn, Sorgues, Dourdou
1980	AD12, 305 W 22 - Crue du Tarn et de ses affluents des 21 et 22 septembre 1980, Rapport du Subdivisionnaire, 07-11-1980, p. 1 à 12
1981	PAPI d'intention, dossier de candidature p.42
1981	AD12, 305 W 23 - Agriculture, Fichier national des dommages dus aux inondations, Rance, 17-12-1981, p.1
1981	AD12, 300 W 13 - Crues de décembre 1981, DDE, 30-12-1981
1981	AD12, 300 W 13 - Dégats causés par les orages de décembre 1981 aux voiries communales, DDE, 28-12-1981, p.2
1981	AD12, 300 W 13 - Préfét Midi-Pyrénnées, Dégats causés par les inondations de décembre 1981, 29-01-1982, p.1 et 2
1981	AD12, 300 W 13 - Direction de l'aménagement rural, Dégats causés par les inondations de décembre 1981, 29-01-1982, p.1 et 2
1981	AD12, 300 W 13 - Ministre de l'Intérieur et de la Décentralisation, Dégats causés par les inondations de décembre 1981, 29-01-1982, p.1 et 2
1981	AD12, 300 W 13 - Situation météorologique et état des principales rivières, Note au préfet, 17-12-1981
1981	AD12, 300 W 13 - Le Midi Libre du 15-12-1981
1981	AD12, 300 W 13 - La dépeche du 15-12-1981, p.2
1981	AD12, 300 W 13 - Télégramme départ en clair, Inondations dans le sud-ouest, 04-01-1982, p.1 à 4
1982	Midi Libre du 11_10_1992 p.Q2
1982	AD12, 300 W 13 bis - Centre-presse du 08-11-1982, p.1
1982	PPRI du Sorgues-Dourdou aval, note de présentation Avril 2017, p.11 et 12
1982	AD12, 300 W 13 bis - La dépeche du 09-11-1982, p.1
1982	District Adour-Garonne, Michel Lang et Denis Cœur (p.98)
1982	AD12, 300 W 13 bis - Ministere de l'interieur, Télégramme départ en clair, 09-11-1982, p.1
1982	Base de Donnée Nationale sur les Repères de Crue
1982	PAPI d'intention, dossier de candidature p.37, 40 et 42
1982	Modélisation du Tarn, TC6-2; Rapport d'étude hydrologique - ISL, 2019 p.9
1982	Banque_Hydro_Vendeloves_1982
1982	AD12, 300 W 13 bis - Communication téléphonique du SDIS, 08-11-1982
1982	AD12, 300 W 13 bis - Ministere de l'interieur, Télégramme départ en clair, 12-11-1982, p.1
1982	AD12, 300 W 13 bis - Midi-Libre du 20-11-1982, p.1
1982	AD12, 305 W 22 - Crue du Tarn et de ses affluents des 21 et 22 septembre 1980, Rapport du Subdivisionnaire, 07-11-1980, p. 1 à 12
1982	AD12, 305 W 22 - Sécurité civile, Fichier national des dommages dus aux inondations, crue du 07 au 09 novembre 1982, Tarn et ses affluents, p.1 à 7
1982	AD12, 300 W 13 bis - La Dépeche du 26-11-1982
1983	AD12, 305 W 22 - Sécurité civile, Fichier national des dommages dus aux inondations, crue du 07 au 08 novembre 1983, Rance, p.1 à 5
1984	PAPI d'intention, dossier de candidature (p.42)
1987	PAPI d'intention, dossier de candidature (p.42)
	Arrétés CAT NAT
1992	Doc C
	PPRI du Sorgues-Dourdou aval, note de présentation Avril 2017, p.12 et 13
	Doc B
	PAPI d'intention, dossier de candidature p.42
	Modélisation du Tarn, TC6-2; Rapport d'étude hydrologique - ISL, 2019 p.9 et 10
	Midi Libre du 30_09_1992_
	Midi Libre du 11_10_1992 p.Q2
	Maison de la Mémoire, Saint-Affrique - La depeche du Midi du 29_09_1992
	Maison de la Mémoire, Saint-Affrique - Le Progres Saint-Affricain du 02_10_1992
	Maison de la Mémoire, Saint-Affrique - Le Saint-Affricain du 02-10-1992 p.7 à 10
	Maison de la Mémoire, Saint-Affrique - Le Rouergat du 02-10-1992
	Le Rance à Saint-Sernin-sur-Rance p.188
	Arrété CAT-NAT, p.2
	Maison de la Mémoire, Saint-Affrique - Midi Libre du 29-09-1992, p.1
	Maison de la Mémoire, Saint-Affrique - La depeche du Midi du 28_09_1992
	Maison de la Mémoire, Saint-Affrique - Midi Libre du 28-09-1992
1993	PAPI d'intention, dossier de candidature p.40
1993	PAPI d'intention, dossier de candidature p.42
1993	Arrété CAT Nat
sept.-94	PAPI d'intention, dossier de candidature p.42

Date crue	Nom documents
sept.-94	Banque_Hydro_Saint_Sernin_09_1994
sept.-94	Modélisation du Tarn, TC6-2; Rapport d'étude hydrologique - ISL, 2019 p.8
sept.-94	Base de Donnée Nationale Repère de Crue, REPERE#461316
sept.-94	Base de Donnée Nationale Repère de Crue, REPERE#752284
nov.-94	Banque_Hydro_Saint_Sernin_11_1994
nov.-94	Annexes EPRI Tarn-Aveyron 2011 p.40
nov.-94	PAPI d'intention, dossier de candidature p.39
nov.-94	PAPI d'intention, dossier de candidature p.42
nov.-94	Arrété CAT-NAT, p.2, 3, 4, 6, 7, 9, 10, 11, 12, 13
1995	PAPI d'intention, dossier de candidature p.42
1995	Arrété CAT-NAT, p.5 et 10
janv.-96	PAPI d'intention, dossier de candidature p.39 et 42
janv.-96	Base de Donnée Nationale sur les Repères de Crue
janv.-96	Base de Donnée Nationale Repère de Crue, REPERE#456267
janv.-96	Base de Donnée Nationale Repère de Crue, REPERE#456269
janv.-96	Base de Donnée Nationale Repère de Crue, REPERE#456270
janv.-96	Base de Donnée Nationale Repère de Crue, REPERE#456271
janv.-96	Doc B
déc.-96	PAPI d'intention, dossier de candidature p.42
déc.-96	Arrété CAT-NAT, p.3, 9, 10
déc.-96	Banque_Hydro_Vendeloves_1996
oct.-99	Banque_Hydro_Vendeloves_10_1999
oct.-99	PAPI d'intention, dossier de candidature p.42
oct.-99	Base de Donnée Nationale Repère de Crue, REPERE#456443
oct.-99	Base de Donnée Nationale Repère de Crue, REPERE#456452
oct.-99	Base de Donnée Nationale Repère de Crue, REPERE#456453
oct.-99	Base de Donnée Nationale Repère de Crue, REPERE#558791
oct.-99	Base de Donnée Nationale Repère de Crue, REPERE#456449
oct.-99	Base de Donnée Nationale Repère de Crue, REPERE#456438
oct.-99	Base de Donnée Nationale Repère de Crue, REPERE#456454
oct.-99	Arrété CAT-NAT, p.3, 7 et 10
oct.-99	Midi Libre du 19_10_1999 p.2 partie 1 et 2
nov.-99	District Adour-Garonne, Michel Lang et Denis Cœur p.98
nov.-99	Banque_Hydro_Vendeloves_10_1999
nov.-99	Midi Libre du 16_11_1999
nov.-99	Vigicrue - Station de Saint-Sernin-sur-Rance
nov.-99	PAPI d'intention, dossier de candidature p.40
nov.-99	Base de Donnée Nationale Repère de Crue, REPERE#461310
nov.-99	Arrété CAT-NAT, p.7, 8 et 10
nov.-99	Base de Donnée Nationale Repère de Crue, REPERE#461307
04-févr.-03	"Doc B"
27-févr.-03	PAPI d'intention, dossier de candidature p.42
27-févr.-03	Banque_Hydro_Vendeloves_02_2003
déc.-03	PAPI d'intention, dossier de candidature p.39
déc.-03	PAPI d'intention, dossier de candidature p.42
déc.-03	District Adour-Garonne, Michel Lang et Denis Cœur p.108
déc.-03	Arrété CAT-NAT, p.2, 9 et 12
déc.-03	Banque_Hydro_Vendeloves_12_2003
déc.-03	Modélisation du Tarn, TC6-2 : Rapport d'étude hydrologique - ISL, 2019 p.8 et 9
avr.-04	PAPI d'intention, dossier de candidature p.42
avr.-04	Banque_Hydro_Vendeloves_2004
oct.-04	PAPI d'intention, dossier de candidature p.42
2006	PAPI d'intention, dossier de candidature p.42
2006	Arrété CAT-NAT, p.4
2006	Banque_Hydro_Saint_Sernin_2006
mars-11	Base de Donnée Nationale Repère de Crue, REPERE#459303
mars-11	Base de Donnée Nationale Repère de Crue, REPERE#459308
mars-11	Base de Donnée Nationale Repère de Crue, REPERE#459318
mars-11	Base de Donnée Nationale Repère de Crue, REPERE#459334
mars-11	Base de Donnée Nationale Repère de Crue, REPERE#459347
mars-11	Base de Donnée Nationale Repère de Crue, REPERE#459349
mars-11	Base de Donnée Nationale Repère de Crue, REPERE#459315
mars-11	Base de Donnée Nationale Repère de Crue, REPERE#459299
nov.-11	Base de Donnée Nationale Repère de Crue, REPERE#459545
nov.-11	Base de Donnée Nationale Repère de Crue, REPERE#461222
nov.-11	Base de Donnée Nationale Repère de Crue, REPERE#461227
sept.-14	Midi Libre du 25_09_2014 partie 1 et 2
sept.-14	Midi Libre Région du 18_09_2014
sept.-14	Arrété CAT-NAT, p.3 et 7
sept.-14	Le saint-Affricain du 24/09/2014 p.12, 22,
sept.-14	Base de Donnée Nationale Repère de Crue, REPERE#461528
sept.-14	Base de Donnée Nationale Repère de Crue, REPERE#461507
sept.-14	Base de Donnée Nationale Repère de Crue, REPERE#461516
sept.-14	Base de Donnée Nationale Repère de Crue, REPERE#461518

Date crue	Nom documents
sept.-14	Le_Saint-Affricain_24_09_2014 p.12, 13 et 14
sept.-14	Base de Donnée Nationale Repère de Crue, REPERE#461530
nov.-14	PPRI du Sorgues-Dourdou aval, note de présentation Avril 2017, p.14 a 16
nov.-14	Le_Saint-Affricain_03_12_2014 p.14 à 27 et p.33
nov.-14	Doc C
nov.-14	Le_Saint-Affricain_17_12_2014 p.10 et 16
nov.-14	Vigicrue - Station de Saint-Affrique
nov.-14	Etude hydraulique du quartier de Couat à Saint-Affrique, Cereg Ingénierie; Carte des Hauteurs de Submerssion pour la crue de 2014 sans la passerelle;
nov.-14	PAPI d'intention, dossier de candidature p.44
nov.-14	Le saint-Affricain du 10-12-2014 p.4, 13, 14, 15, 20, 24, 28
nov.-14	Base de Donnée Nationale sur les Repères de Crue
nov.-14	Midi Libre du 07_12_2014_partie1
nov.-14	Midi Libre Région du 12_12_2014
nov.-14	Midi Libre du 06_12_2014 p.6
nov.-14	Midi Libre du 23_01_2015 p.5
nov.-14	Maison de la Mémoire, Saint-Affrique - Midi Libre du 01-12-2014, p.5, partie 1
nov.-14	Maison de la Mémoire, Saint-Affrique - Le progrès Saint-Affricain du 04-12-2014, p.3 à 7 et 9
nov.-14	Saint Juery _ Mesures envisagées par la commune suite aux dégâts occasionnés
nov.-14	Arrété CAT-NAT
nov.-14	Banque_Hydro_Saint_Sernin_2014
2015	Le Saint-Affricain du 23/09/2015 p.23 et 29
2015	Vigicrue - Station de Saint-Affrique
2015	Base de Donnée Nationale Repère de Crue, REPERE#461952
2015	Base de Donnée Nationale Repère de Crue, REPERE#461978
2015	Base de Donnée Nationale Repère de Crue, REPERE#461957
2017	Base de Donnée Nationale Repère de Crue, REPERE#559187
2017	Base de Donnée Nationale Repère de Crue, REPERE#559193
2017	Base de Donnée Nationale Repère de Crue, REPERE#559182
2017	Base de Donnée Nationale Repère de Crue, REPERE#559194
2017	Base de Donnée Nationale Repère de Crue, REPERE#559189
2019	Vigicrue - Station de Saint-Félix-de-Sorgues
2019	Vigicrue - Station de Saint-Affrique
2019	Le Saint-Affricain du 30/10/2019
juin-20	Vigicrue - Station de Saint-Félix-de-Sorgues

Monographie
Inondations du 12 au 14 septembre 1875

ACTHYS Diffusion/PNRGC – PAPI Tarn-Dourdou-Rance

Détail des données sources :

Nombre de sources traitées : 28

Nombre d'informations traitées toutes sources confondues : 125

Cet évènement va toucher environs 35 communes situées sur le territoire du PAPI TDR (Cf figure 1).

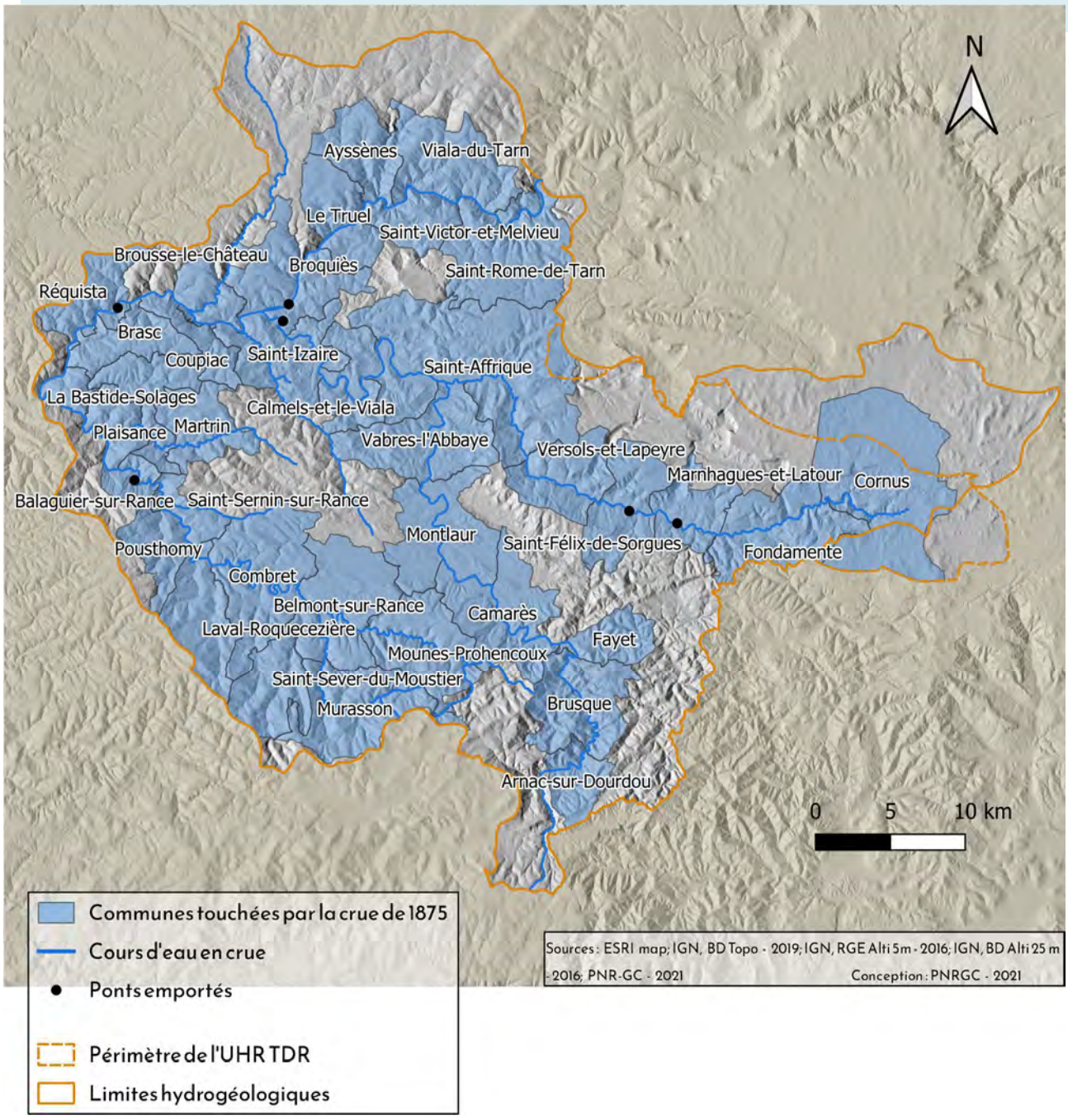

Figure 1 : Carte des communes touchées par la crue de 1875

Description météorologique et hydrologique de l'évènement

Depuis le 8 septembre, une pluie torrentielle tombe sur l'Aveyron. Le vendredi 10 et le samedi 11 septembre un vent important souffle et de nombreux nuages s'accumulent. Le « dimanche, il n'y avait guère à douter qu'il y aurait une inondation » (Rapport du sous-préfet de Millau au préfet de l'Aveyron du 16 septembre 1875). Ce même jour, dans l'après-midi, une trombe d'eau s'abat sur les Cévennes. Le 12 septembre à 8h un orage touche le canton de Saint-Sernin-sur-Rance et va durer 3h. Ce jour-ci, le bassin versant du Rance a accumulé 500 mm de pluie en 24h. A 18 h, sur la commune de Millau, le Tarn est en crue mais n'est pas encore sorti de son lit (Cf tableau 1). Ce même jour, le Rance est grossi par une pluie torrentielle et l'apport de ses affluents (Cf tableau 2). Dans la nuit du 12 au 13 septembre le Tarn, la Sorgues, le Dourdou et le Rance subissent une forte crue rapide (Cf tableau 3 et 4). Pour le Tarn à Millau, la crue sera " 3 mètres au-dessus de toute autre crue connue" (Agent-voyer de l'arrondissement de Millau). A 3h, le Tarn avait déjà envahi tous les quartiers bas de Millau et a cette même heure, le sous-préfet de Saint-Affrique prévenait que la Sorgues subissait une forte crue.

On constatera une légère décrue du Tarn à Millau à partir du 13 septembre vers 8h. Le 14 septembre le Tarn et ses affluents seront en décrue et presque rentrés dans leurs lits.

Site	Cours d'eau	Jour	Heure	Hauteur d'eau
Millau	Tarn	12		2,9 m
Millau	Tarn	12	24 h	5,7 m
Millau	Tarn	13	3 h	9.93 m / 10,3 m
Millau	Tarn	13	4 h	10,5 m
Brousse-le-Château	Tarn	13	10 h	8,23 m
Millau	Tarn	13	12 h	8 m
Millau	Tarn	13	4h30	7,5 m

Tableau 1 : Hauteur d'eau sur le Tarn le 12 et 13 septembre 1875

Site	Cours d'eau	Jour	Heure	Hauteur d'eau	Débit
Saint-Sernin-sur-Rance	Rance	12	8 h	12 m / 8,8 m	820m3/s

Tableau 2 : Hauteur d'eau sur le Rance le 12 septembre 1875

Site	Cours d'eau	Jour	Hauteur d'eau
Vabres-l'Abbaye	Dourdou	13	3 m

Tableau 3 : Hauteur d'eau sur le Dourdou le 13 septembre 1875

Site	Cours d'eau	Jour	Hauteur d'eau
Saint-Affrique	Sorgues	13	4,1 m

Tableau 4 : Hauteur d'eau sur la Sorgues le 13 septembre 1875

Impacts de l'évènement

Dans le département de l'Aveyron, les dégâts causés par cet événement vont être considérables :

- *Dans le canton de Saint-Affrique, les propriétés situées sur les rives de la Sorgues et du Dourdou sont emportées ou couvertes de terre et gravier, les rez-de-chaussée des quais sont inondés.*
- *A Saint-Sernin-sur-Rance, le Rance et le Merdanson sont en crue. Les dégâts sont considérables avec des caves et appartements inondés, des propriétés ravagées et deux maisons emportées. Une trombe d'eau est tombée sur le versant situé au-dessus de la gendarmerie. « Le torrent se précipitant sur ce bâtiment avec une rapidité effrayante, a envahi aussitôt tout le premier étage en passant par les portes et croisées de derrière, a renversé toutes les cloisons de l'appartement occupé par le brigadier, ainsi que son bureau, est descendue au rez-de-chaussée où se trouvaient également des appartements occupés et la chambre de sûreté où un homme en état d'ivresse avait été enfermé dans la nuit. Celui-ci a été retiré et mis hors de danger » (Cf. figure 2)*

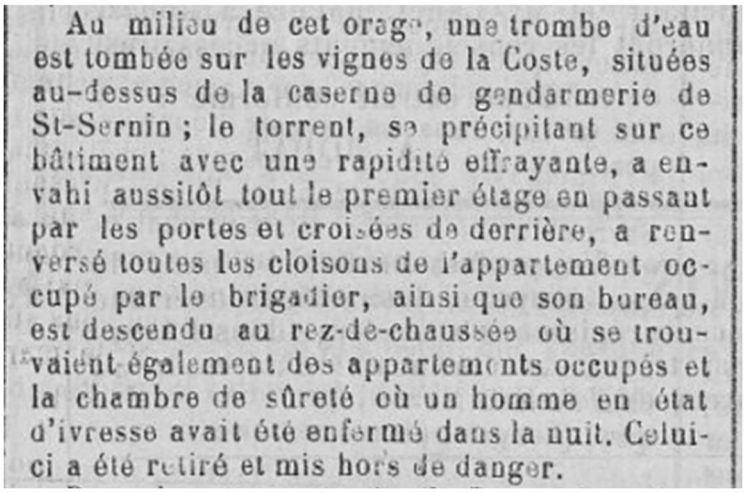

Au milieu de cet orage, une trombe d'eau est tombée sur les vignes de la Coste, situées au-dessus de la caserne de gendarmerie de St-Sernin ; le torrent, se précipitant sur ce bâtiment avec une rapidité effrayante, a envahi aussitôt tout le premier étage en passant par les portes et croisées de derrière, a renversé toutes les cloisons de l'appartement occupé par le brigadier, ainsi que son bureau, est descendu au rez-de-chaussée où se trouvaient également des appartements occupés et la chambre de sûreté où un homme en état d'ivresse avait été enfermé dans la nuit. Celui-ci a été retiré et mis hors de danger.

Figure 2 : Journal de l'Aveyron du 23 septembre 1875, page 3

- *A Balaguier-sur-Rance, le pont a été très endommagé, bloquant les habitants dans la commune, et deux maisons furent emportées. Il en est de même à Plaisance, où 8 à 10 maisons seront totalement détruites ainsi que le moulin de l'Hortes (Cf. figure 3). De nombreuses chaussées de moulins privés furent emportées ou en partie détruites.*
- *A Coupiac, plusieurs bâtiments vont aussi être emportés. Toutes les passerelles et plusieurs ponceaux sont emportés et la circulation est interrompue.*
- *Le 13 septembre à 8h30, le pont de Saint-Félix-de-Sorgues est emporté par la crue. Il en est de même pour un pont sur la commune de Marnhagues-et-Latour.*
- *A 9 heures, la voie ferrée entre Millau et Bézier va être coupée en deux endroits : entre Millau et Saint-Georges-de-Luzençon et entre Montpaon et Roqueredonde. Les trains venant de Bézier doivent s'arrêter à Peyre et la ligne de chemin de fer entre Bézier et Saint-Affrique va être suspendue.*
- *Dans la vallée du Tarn, la commune de Brousse-le-Château a subi, le 12 septembre, une inondation due à la crue du ruisseau d'Alrance qui a détruit les jardins, démoli un fournil communal et emporté la chaussée d'un moulin. Le 13 à 10h, la crue du Tarn, qui a atteint 8,25 m au-dessus de l'étiage, a envahi toute la partie basse du village avec une hauteur d'eau qui atteint le premier étage des maisons. Les habitants ont évacué leurs habitations en détruisant les murs ou en se réfugiant sur les toits.*

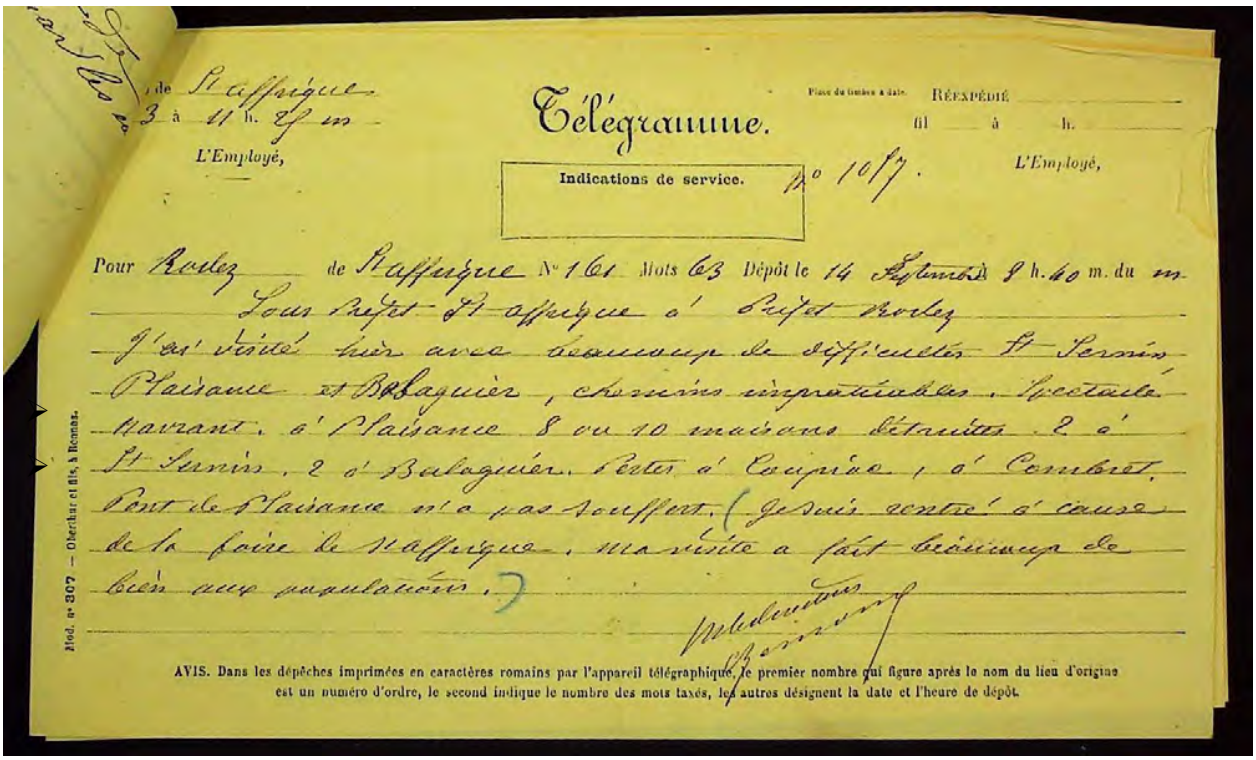

de St Affrique
3 à 11 h. 25 m
L'Employé,

Télégramme.

Place du timbre à date. Réexpédié
fil à h.
L'Employé,

Indications de service. N° 1017.

Pour Rodez de St Affrique N° 161 Mots 63 Dépôt le 14 Septembre à 8 h. 40 m. du m.
Sous Préfet St Affrique à Préfet Rodez
J'ai visité hier avec beaucoup de difficultés St Sernin, Plaisance et Balaguier, chemins impraticables. Spectacle navrant. à Plaisance 8 ou 10 maisons détruites. 2 à St Sernin, 2 à Balaguier. Pertes à Coupiac, à Combret. Pont de Plaisance n'a pas souffert. (Je suis rentré à cause de la foire de St Affrique. Ma visite a fait beaucoup de bien aux populations.)

Mod. n° 307 — Oberthur et fils, à Rennes.

AVIS. Dans les dépêches imprimées en caractères romains par l'appareil télégraphique, le premier nombre qui figure après le nom du lieu d'origine est un numéro d'ordre, le second indique le nombre des mots taxés, les autres désignent la date et l'heure de dépôt.

Figure 3: AD12, 7 M 478 - Télégramme de Saint-Affrique, 14-09-1875

- *Sur la commune de Broquiès, le pont du Navech, qui était en construction, est en partie emporté, trois arches sont détruites (Cf. figure 4).*

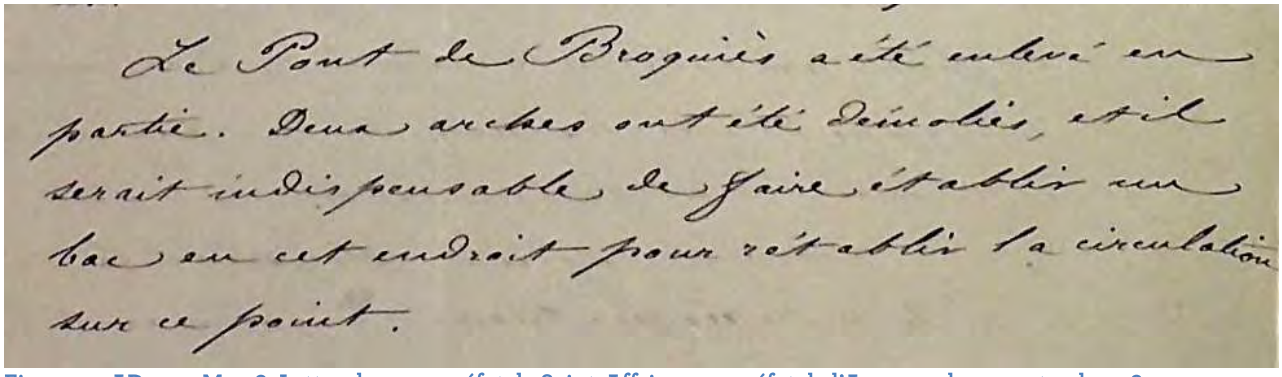

Le Pont de Broquiès a été enlevé en partie. Deux arches ont été démolies, et il serait indispensable de faire établir un bac en cet endroit pour rétablir la circulation sur ce point.

Figure 4 : AD 12, 7 M 478, Lettre du sous-préfet de Saint-Affrique au préfet de l'Aveyron du 15 septembre 1875

- *Dans la commune de Réquista, le hameau de Lincou est en grande partie inondé, la maison de Tarroux Alexandre (aubergiste et meunier) est inondée et l'eau atteint 20 cm au-dessus du 1er étage et un moulin inondé menace de s'écrouler. La maison de Vigaier Antoine a été inondée au 2ème étage à cause d'un important ruissellement venu d'un versant de montagne qui a aussi causé un mouvement de terrain de 20 m^3 et a endommagé fortement la maison qui menace alors de s'écrouler. Les hameaux de Lincou, du Soulier, de la Figarède, du Portal et Combradet sont inaccessibles, les chemins permettant de rejoindre ces hameaux sont coupés en plusieurs endroits et un pont a été emporté.*
- *A Saint-Rome-de-Tarn, les dégâts sont aussi considérables avec de nombreuses propriétés inondées et de nombreuses vignes chargées de récoltes arrachées.*

Au total 97 649 familles sont concernées par la crue et/ou ses conséquences dans le département. Le montant des dégâts pour les particuliers est estimé à 3 948 372 francs et 4 020 familles considérées comme pauvres seront aidées financièrement par l'état pour un total de 460 895 francs (Cf figure 5).

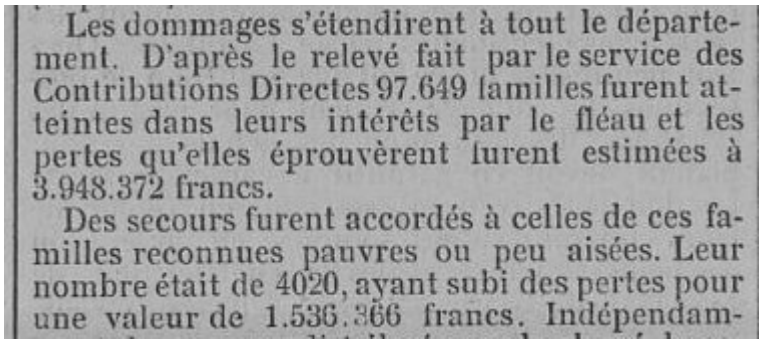

Les dommages s'étendirent à tout le département. D'après le relevé fait par le service des Contributions Directes 97.649 familles furent atteintes dans leurs intérêts par le fléau et les pertes qu'elles éprouvèrent furent estimées à 3.948.372 francs.

Des secours furent accordés à celles de ces familles reconnues pauvres ou peu aisées. Leur nombre était de 4020, ayant subi des pertes pour une valeur de 1.536.366 francs. Indépendam-

Figure 5 : Journal de l'Aveyron 27_11_1910, p.2

Les personnes touchées par tous ces malheurs et pertes sont en général des ouvriers ou des jardiniers locataires et des fermiers des environs qui ont perdu les récoltes et tout ou en partie leur mobilier ainsi que leurs provisions. Ces pertes ont entraîné le chômage de nombreuses personnes dans le département.

Le 5 octobre, l'état des dommages causés à la voirie du département dressé par le préfet de l'Aveyron s'élève à 366 900 francs, répartis comme suit :

Type de voirie	**Montant des dégâts**
Chemins de grande communication	**35 500**
Chemins d'intérêt commun	**74 800**
Chemins vicinaux ordinaires	**106 600**
Ouvrages d'art de chemins de toutes catégories	**22 000**

Tableau 5 : Montant des dommages causés à la voirie sur le département de l'Aveyron

Les dégâts ont été évalués approximativement à :

Commune	**Montant des dégâts (en francs)**
Laval-Roquecezière	**15 000**
Pousthomy	**10 000**
Balaguier-sur-Rance	**70 000**
Plaisance	**70 000**
La Bastide-Solages	**60 000**
Montclar	**10 000**
Brasc	**10 000**
Coupiac	**8 000**
Mantrin	**6 000**
Belmont-sur-Rance	**40 000**
Murasson	**50 000**
Saint-Sernin-sur-Rance	**50 000**
Combret	**100 000**
Mounes-Prohencoux	**20 000**
Saint-Sever-du-Moustier	**60 000**
Cornus	**10 000**

Montpaon	**100 000**
Marnhagues-et-Latour	**20 000**
Saint-Félix-de-Sorgues	**20 000**
Le Clapier	**10 000**
Millau	**800 000**
Versols-et-Lapeyre	**30 000**
Calmels-et-le-Viala	**4 000**
Brusque	**2 000**
Arnac-sur-Dourdou	**2 000**
Vabres-L'Abbaye	**5 000**
Saint-Affrique	**30 000**
Le Truel	**200 000**
Brousse-le-Château	**50 000**
Broquiès	**200 000**
Ayssènes	**3 000**
Saint-Izaire	**40 000**
Total	**2 205 000**

Tableau 6 : Montant des dégâts par commune

Le détail de ces dégâts est disponible en annexe 1 et 2

Gestion et suites de l'événement

Le dimanche 12 septembre, dans l'après-midi, des dépêches sont envoyées à Albi pour prévenir qu'une crue du Tarn serait probable.

Le lundi, à 4 heures, la gendarmerie et les agents de police de Millau étaient dans le quartier du pont de fer et battaient les tambours pour réveiller les habitants et évacuer les habitants exposés.

Dès le lever du soleil des dépêches furent envoyées à Albi, Montauban et Moissac pour les alerter.

Le 14 septembre à 8h le sous-préfet de Saint-Affrique se rend dans les communes où des maisons ont été détruites (Saint-Sernin-sur-Rance, Plaisance et Balaguier) pour constater les dégâts et soutenir la population. Ce même jour, le comité central s'est réuni à l'Élysée sous la présidence de madame la maréchale de Mac-Mahon et il a été décidé que le fond initial de 6 000 000 francs, porté à 9 000 000 francs le 3 septembre sera finalement de 12 000 000 francs pour permettre de distribuer aux personnes pauvres une somme presque équivalente à leurs pertes. De plus, le crédit affecté au secours mobiliers passe de 2 000 000 francs à 2 500 000 francs. Les départements fortement touchés par ces événements auront droit à un dégrèvement des impôts fonciers. Il a aussi été accordé 1 mois de plus de congé aux militaires des départements touchés qui étaient déjà en congé

Le 21 septembre, le préfet de l'Aveyron ainsi que le député Barascud, le sous-préfet de l'arrondissement de Millau et l'Agent-Voyer en chef se sont rendus dans la vallée du Tarn, sur la commune du Truel pour constater les dégâts et soutenir les populations sinistrées. Le lendemain, c'est à Broquiès, où le pont en construction a été emporté, qu'ils se sont rendus. Dans cette tournée une distribution de fonds a été faite aux plus nécessiteux.

Le 25 septembre 1875 un comité départemental de secours sera créé par le préfet pour venir en aide aux habitants ayant subi l'inondation.

De nombreux travaux sont à prévoir à la suite de cet évènement. Le pont de Plaisance, en construction, n'a pas souffert de l'événement mais "il serait préférable de l'allonger de deux arches pour prévenir de plus grands malheurs" (Cf figure 6).


A Plaisance, un moulin à huile et à farine a été entièrement détruit. Plusieurs maisons se sont effondrées. Le pont en construction n'a nullement souffert ; mais, il serait prudent de faire deux arches de plus pour prévenir de plus grands malheurs. Tout près de là, à Combarous, la vie de quelques personnes a été en danger, mais on a pu opérer le sauvetage, et personne n'a péri.

Figure 6 : AD 12, 7 M 478, Lettre du sous-préfet de Saint-Affrique au préfet de l'Aveyron du 15 septembre 1875

Il en est de même pour le pont du Truel qui a résisté mais de grands travaux sont à faire et "il faudrait sans doute construire une arche de plus" (Cf figure 7).

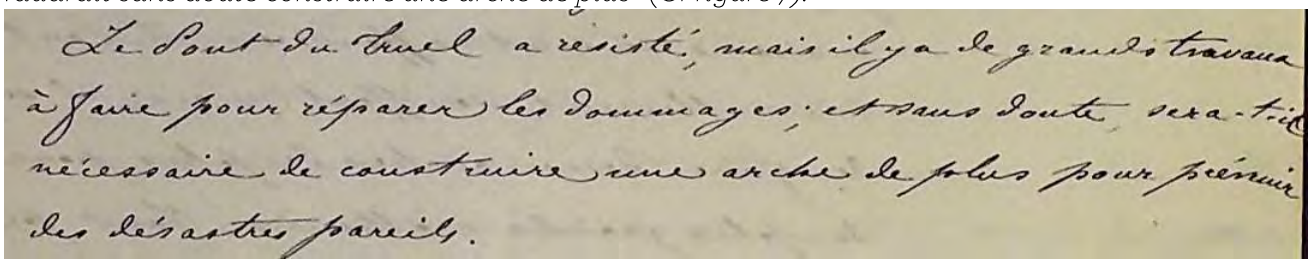
Le Pont du Truel a resisté, mais il y a de grands travaux à faire pour réparer les dommages ; et sans doute sera-t-il nécessaire de construire une arche de plus pour prévenir des désastres pareils.

Figure 7 : AD 12, 7 M 478, Lettre du sous-préfet de Saint-Affrique au préfet de l'Aveyron du 15 septembre 1875

Annexe 1 : Détail des pertes dues aux inondations de 1875 par communes (en francs)

	Nombre de perdants		Récoltes			Terrain disparus, ensablées			Objet, mobilier, linge et vêtements			Maisons destruction partielle ou totale		Propriétés détériorées	Propriétés bâties détruites	Instrument de travail	Bestiaux, volailles…	Marchandises	Total des pertes			Total secours	
Commune	CL*	ACD*	CL*	CD*	ACD*	CL*	CD*	ACD*	CL*	CD*	ACD*	CL*	CD*	ACD*	ACD*	CL*	CL*	CL*	CL*	CD*	ACD*	CD*	Sous-préfecture de Saint-Affrique
Ayssènes	13	6	1 500		450	7 800			100		350	150		5 250		200			9 750		6 050		140
Balaguier	71	51	13 510	8 930	17 280	52 500	20 070		2 000		6 000	5 900		52 420		1 170	70	550	75 700	23 300	75 700	8 151	250
Belmont	47	51	980	6 200	11 390	11 635	11 570		380	420	700	1 410		54 470			25		14 430	18 190	66 560	4 707	200
Brasc	27	46	2 015		3 315	2 425			50		390	100		15 595	1 200				4 590		20 500		150
Broquiès	1	54		2 520	4 160	2 500	14 270			700	1 150			24 620					2 500	17 490	29 930	5 497	100
Brousse	64	88	2 930	3 410	4 590	8 195	26 500		1 150	2 800	4 750	410		47 900					12 685	32 710	57 240	10 229.00	150
Calmels-et-le-Viala	4	12	200	1 495	1 850	1 800	730							1 220					2 000	2 280	3 070	502.50	40
Combret	67	76	4 435	4 465	8 000	49 700	15 070		400	1 110	2 310	6 000	5 800	39 790	5 800	2 000			62 535	26 445	55 900	9 100.25	450
Cornus	16	10	6 690	2 400	2 910	11 520	5 480	330		6 570	6 570	3 500		9 370		2 650		2 600	26 960	14 450	19 180		
Coupiac	59	67	2 685	1 875	3 935	11 190	11 480		3 130	1 530	2 860	2 200	1 625	32 900	1 600			1 300	19 905	16 510	16 510	5 838.25	550
La-Bastide-Solages	7	49	800	3 880	8 980	3 100	10 210			4 000	7 500					8 350	500		12 750	19 090	37 090	6 209.00	140
Le Truel	47	32		900	1 950	73 260	9 530			6 500	7 500		7 900	27 680	8 000				73 260	24 830	45 130	12 937	500
Marnhagues-et-Latour	11	17	1 250	405.00	1 655	1 350	7 135			250	400	130		19 245		20			2 750	7 790	21 300	2 397.75	40
Montlaur	8	24	1 100	1 030	1 810	1 000	3 500							7 060					2 100	4 530	8 870	1 144.50	
Plaisance	83	103	23 712	13 505	26 635	29 856	39 035		6 868	11 110	15 110	61 239	15 210	80 805	25 700	4 524		600	126 606	78 860	148 260	31 897.25	1 310
Pousthomy	12	18	1 390	2 595	6 205	10 910	9 095		300	2 000	2 050			19 835	28 090	100			12 700	13 720	28 090	3634.25	150
Prohencoux	51	34	4 252		4 637	16 270								21 370					20 522		26 007		50
Réquista	50	262	4 938			15 260			6 000			13329				1 165	1 020	1 726	43 438		63 639		
Saint-Affrique	17	14	2 430	2 140	4 530	5 100	8 060			830	2 910			19 400		500	440	750	9 220	11 030	26 840	3 396.50	
Saint-Félix-de-Sorgues	14	22	1 050	920	1 145	3 485	1 860			1 180	1 180			5 585					4 535	3 960	7 910	1001	40
Saint-Izaire	28	37	1 475	1 520	3 000	2 585	3 890			300	360			16 090		150			4 210	5710	19 450	1 530.00	
Saint-Rome-de-Tarn	30	24	2 455	4 100	30 320	12 535	5 980							20 950					14 990	10 080	51 270		140
Sain-Sernin	143	187	1 000	19 280	41 525	46 830	39 650		11 900	6 850	9 950	5 000		92 830	9 600	1 000			70 930	70 780	153 905	22 558.00	550
Saint-Victor		9		1 040	3 440		2 350							7 350						3 390	10 790	910	
Viala-du-Tarn		7		1 000	11 000		1 100							9 700						2 100	20 700	605	
Millau	63	171	3 075	37 795		2 450	51 165		6 487	50 605						3 905	1 010	3 813	20 740	149 565		41 882.75	
Vabres		4		280	1 010		25							725						305	1 735	54.5	
Versols-et-Lapeyre	28	25	650	400	520	4 700	4 300			280	6 960			9 090			200		5 550	4 980	16 570	1 571	
Arrondissement de Millau		766																					
Arrondissement de Saint-Affrique		1 347		100 962	226 617		322 133	330		55 922	96 193		35 535	865 877	52 210					514 552	1 241 592	168 435	
Département de l'Aveyron		4 020																					

*CL : Comité local *CD : Comité départemental *ACD : Administration des Contributions Directes

***Sources** : AD12, 7 M 478 - Arrondissement de Saint-Affrique, Etat récapitulatif par commune des pertes éprouvées par les personnes pauvres, inondations de 1875, p.1 à 5, AD12, 7 M 478 - Département de l'Aveyron, Inondations de 1875, Etat récapitulatif des pertes par commune, p.1 à 17, AD12, 7 M 479 - Arrondissement de Rodez, Récapitulation des pertes d'après les évaluations des comités locaux, p.1 à 3; AD12, 7 M 479 - Arrondissement de Millau, Récapitulation des pertes d'après les évaluations des comités locaux, p.1 à 5; AD12, 7 M 479 - Arrondissement de Saint-Affrique, Etat des secours accordés aux communes, 14-10-1876*

Annexe 2 : Détail des pertes éprouvées par les personnes pauvres et peu aisés dues aux inondations de 1875 par communes (en francs)

	Dégâts aux récoltes (pauvres)		Dégâts aux terres (pauvres)		Dégâts aux objets et mobiliers (pauvres)		Dégâts aux maisons (pauvres)		Instrument de travail (pauvres)	Bestiaux, volaille (pauvre)	Marchandises (pauvre)	Dégâts aux récoltes (peu aisés)		Dégâts aux terres (peu aisés)		Dégâts aux objets et mobiliers (peu aisés)		Dégâts aux maisons (peu aisés)		Instruments de travail (peu aisés)	Bestiaux, volaille (peu aisés)	Marchandises (peu aisés)
Commune	CD*	CL*	CD*	CL*	CD*	CL*	CD*	CL*	CL*	CL*	CL*	CD*	CL*	CD*	CL*	CD*	CL*	CD*	CL*	CL*	CL*	CL*
Ayssènes																						
Balaguier	2 400		5 500									6 530		14 570								
Belmont	335		1 350		220							5 865		10 220		200						
Brasc																						
Broquiès	1 020		5 610									1 500		8 660		700						
Brousse	850		7 950		1 250							2 560		18 550		1 550						
Calmels-et-le-Viala	250		260									1 300		470								
Combret	700		3 030		260		800					3 765		12 040		850		5 000				
Cornus																						
Coupiac																						
La-Bastide-Solages	1 630		6 510		4 000							3 250		3 700								
Le Truel	700		6 730		5 500		7 000					200		2 800		1 000		900				
Marnhargues-et-Latour	110		1 230									295		5 905		250						
Montlaur			400									1 030		3 100								
Plaisance	3 455		17 065		9 110		11 700					10 050		21 970		2 000		3 510				
Pousthomy	45		75									2 580		9 020		2 000						
Prohencoux																						
Réquista		3 663		10 740		5 400		13 179	1 165	1 020	1 726	1	1 275		4 520		600		150			
Saint-Affrique	800		3 700									1 340		4 360		830						
Saint-Félix-de-Sorgues			100									920		1 760		1 180						
Saint-Izaire	390		210									1 130		3 680		300						
Saint-Rome-de-Tarn												4 100		5 980								
Sain-Sernin	5 195		6 490		2 600		5 000					14 085		33 160		4 250						
Saint-Victor	240		250									800		2 100								
Viala-du-Tarn	750		500									250		600								
Millau	11 655	2 735	22 785	1 850	15 130	4 717			3 755	1 010	2 213	26 140	340	28 380	600	45 475	1 770			150		1 600
Vabres																						
Versols-et-Lapeyre	210		1 000		200							190		3 300		80						
Arrondissement de Millau																						
Arrondissement de Saint-Affrique	23 417		83 788		25 482		25 900					77 545		238 345		30 440		9 635				

*CL : Comité local *CD : Comité départemental

Sources : *AD12, 7 M 478 - Arrondissement de Saint-Affrique, Etat récapitulatif par commune des pertes éprouvées par les personnes peu aisées, inondations de 1875, p.1 à 5, AD12, 7 M 478 - Arrondissement de Millau, Etat récapitulatif par commune des pertes par les personnes peu aisées, inondations de 1875, p.1 à 3, AD12, 7 M 478 - Arrondissement de Millau, Etat récapitulatif par commune des pertes éprouvées par des personnes pauvre, inondations de 1875 p.1 à 3*

Monographie
Crue du 1er au 3 mars 1930

ACTHYS Diffusion/PNRGC – PAPI Tarn-Dourdou-Rance

Détail des données sources :

Nombre de sources traitées : 30

Nombre d'informations traitées toutes sources confondues : 98

Cet évènement va toucher environs 35 communes situées sur le territoire du PAPI TDR (Cf. figure 1).

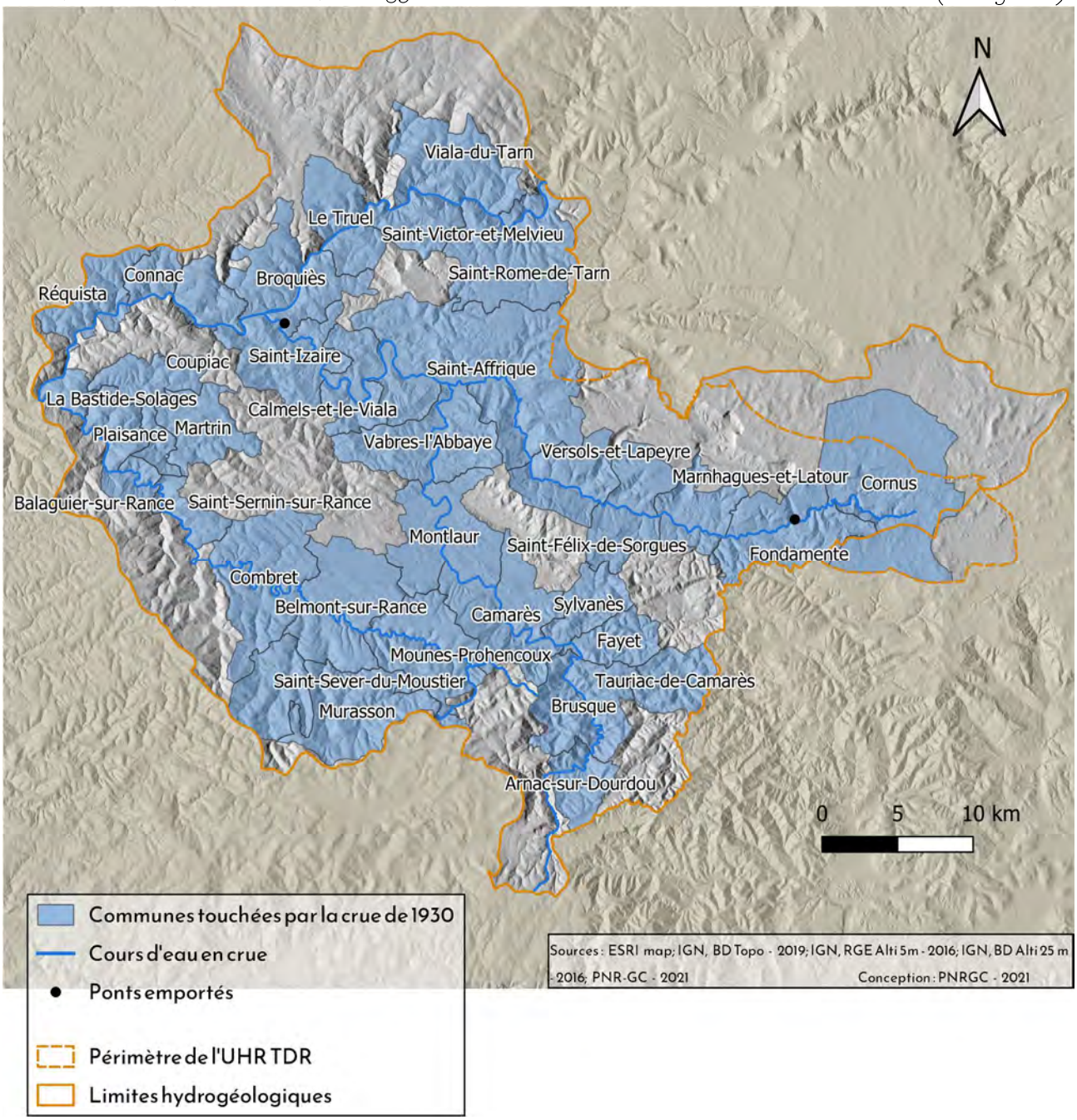

Figure 1 : Carte des communes touchées par la crue de 1930

Description météorologique et hydrologique de l'évènement

Les importantes inondations du début du mois de mars 1930 peuvent être expliquées par plusieurs facteurs. Les conditions climatiques de la région vont être l'élément prépondérant expliquant l'ampleur de l'évènement.

Dans la région du Languedoc, les cumuls pluviométriques de l'hiver 1929 - 1930 vont être supérieurs à la moyenne. Plusieurs épisodes pluvieux d'origine méditerranéenne vont avoir lieu durant cet hiver avec de fortes intensités de pluies sur les Cévennes. Ces conditions vont saturer les sols en eau et dès le mois de janvier, le Tarn va connaitre une crue relativement importante.

Entre le 7 et 21 février, la neige va s'accumuler sur les plateaux situés au-dessus de 500 mètres d'altitude. Suite à un redoux vers le 25 février, celle-ci va commencer à fondre et alimenter les cours d'eau. Durant les 3 derniers jours de février 50 à 80 mm de pluie est tombée sur les sommets du bassin du Tarn. Entre le 1er et le 3 mars une averse méditerranéenne s'abat sur les sur les plateaux enneigés de l'Espinouse et des Monts de Lacaune, les cumuls, sur cette période, sont de 150 à 200 mm sur les bassins du Dourdou, de la Sorgues et du Rance.

Cette pluie va accélérer la fonte des neiges. Le 2 mars, à 00h30, la pluie concerne tout le centre et l'ouest du bassin du Tarn ainsi que le bassin du Dourdou. Ce deuxième paroxysme pluvieux va entraîner des phénomènes de concomitance. Sur ces trois jours, ce sont, au total, 2,5 milliards de mètres cubes qui tombent sur le bassin du Tarn, ce qui représente un cumul moyen de 160 mm de pluie sur des sols déjà largement saturés. Le Tarn amont va ainsi cumuler des pluies supérieures à 300 mm sur cette même période et le Tarn aval, un cumul de plus de 200 mm.

L'hiver 1929/1930 est pluvieux et le département de l'Aveyron va être touché par une série de crues dès le 6 janvier 1930 (Cf. tableau 1). La crue de la Sorgues et du Dourdou va débuter dans la nuit du 1er au 2 mars avec une montée des eaux de 4 à 5 m durant cette nuit sur le Dourdou. Le Dourdou et la Sorgues vont être en crue durant 48h entre le 2 au 3 mars (Cf. tableau 2 et 3). Le Rance sera lui aussi en crue (Cf. tableau 4)

Site	Cours d'eau	Date	Heure	Hauteur d'eau
Millau	Tarn	6 janvier		5,4 m
Millau	Tarn	1 mars	9 h	1,6 m
Millau	Tarn	1 mars	19 h	2,1 m
Millau	Tarn	2 mars	24 h	2,4 m
Millau	Tarn	2 mars	8 h	3,5 m
Millau	Tarn	2 mars	9 h	5,2 m
Millau	Tarn	2 mars	15 h	4,45 m
Millau	Tarn	2 mars	18 h	4,7 m
Millau	Tarn	3 mars	24 h	5,25 m
Millau	Tarn	3 mars	2 h	5,3 m
Millau	Tarn	3 mars	8 h	4,9 m
Millau	Tarn	3 mars	8 h	6 m / 6,7 m

Tableau 1 : Hauteur d'eau sur le Tarn du 1 au 3 mars 1930

Site	Cours d'eau	Date	Heure	Hauteur d'eau
Vabres-l'Abbaye	Dourdou	1 mars	23 h	6 m
Vabres-l'Abbaye	Dourdou	2 mars	6 h	7 m
Camarès	Dourdou	2 mars		6,85 m
Vabres-l'Abbaye	Dourdou	3 mars	9 h	6 m

Tableau 2 : Hauteur d'eau sur le Dourdou du 1 au 3 mars 1930

Site	Cours d'eau	Date	Hauteur d'eau
Saint-Affrique	Sorgues	3 mars	5 m
Cornus	Sorgues		2,5 m

Tableau 3 : Hauteur d'eau sur la Sorgues le 3 mars 1930

Site	Cours d'eau	Hauteur d'eau	Débit
Saint-Sernin-sur-Rance	Rance	3,6 m / 3,3 m	246 m^3/s (débit estimé)
Plaisance	Rance	3,93 m	

Tableau 4 : Hauteur d'eau sur le Rance en mars 1930

Impacts de l'évènement

Le 1er mars, à 23h, la commune de Vabres-l'Abbaye est inondée, les ponts sont submergés et le rez-de-chaussée de la Mission ainsi que toute la vallée de Broussette vont être envahis par les eaux. A minuit ce même jour, c'est la commune de Saint-Affrique qui subit l'inondation avec les rues et rez-de-chaussée inondés notamment dans le quartier du Traupont, du Gravas, du Théron, de l'avenue de Verdun et du Pont Vieux.

A 6h le 2 mars, tous les quartiers bas de la commune de Vabres-l'Abbaye sont inondés.

A Saint-Affrique ce même jour, les eaux atteignant le tablier du pont du Centenaire, il va être fermé par précaution et la plaine du Bourguet et de Bédos vont à leur tour être inondées (Cf. figure 2). La route des Cazes et de Vendeloves sont coupées en plusieurs points à cause des inondations et des éboulements et glissements de terrain dû aux précipitations et l'église de la commune s'est lézardée et devra par la suite être détruite.

Figure 2 : Pont du Centenaire, Saint-Affrique
Source : Collection Gély, Maison de la Mémoire de Saint-Affrique

A Saint-Izaire, le lundi à 17h30 une maison (Bascou, café-boucher) s'effondre et une autre collée menace de s'effondrer. Un pont s'effondre sur la commune (sa première arche fut emportée à 2h, la deuxième à 2h30 le 2 mars et dans la nuit du 2 au 3, une troisième arche est emportée). Les vallées et quartiers bas de Brusques, Montlaur et Camarès ont été inondés. A Camarès, la filature Rachou a été en partie détruite par les inondations. Son état de destruction impose le chômage. Il en est de même pour la scierie Maury à Arnac-sur-Dourdou, la fabrique de draps et l'usine électrique de Cinzelle à Versols-et-Lapeyre. A cause de la destruction de l'usine électrique Cinzelle, 400 à 500 personnes sont au chômage pour une durée minimale de 7 jours. A Fondamente, le pont de Janolles fut emporté.

De nombreuses parties des voies ferrées vont être inondées et subir des dégâts, notamment sur les communes de Montpaon, Tournemire, Saint-Izaire, Connac Brousse-le-Château, Broquiès.

Un glissement de terrain s'est produit sur la ligne de chemin de fer Tournemire - Saint-Affrique à environ 1 km de Tournemire. La circulation est interrompue pour 24h au minimum. Le transport des voyageurs va donc se faire par autobus entre les deux communes.

Le montant des dégâts causés aux installations de la compagnie des chemins de fer du midi s'élève à 25 000 francs sur la commune de Saint-Affrique.

Sur le département, les dégâts évalués aux infrastructures de transport sont importants :

Type d'infrastructure	*Estimation des dégâts (en francs)*
Routes nationales	*283 500*
Chemins d'intérêt commun	*3 853 900*
Chemins vicinaux ordinaires	*2 475 000*
Chemins ruraux	*1 650 900*
Ligne de chemin de fer d'Albi à Saint-Affrique	*2 400 000*
Total	*10 663 300*

Tableau 5 : Montant des dégâts causés aux infrastructure de transport dans le département de l'Aveyron suite à la crue de 1930

Les pertes évaluées par canton sont importantes :

Canton	*Pertes aux propriétés particulières (en francs)*	*Pertes aux propriétés communales (en francs)*	*Pertes aux chemins (en francs)*	*Pertes totales (en francs)*
Belmont-sur-Rance	*1 173 000*	*182 000*	*171 000*	*1 526 000*
Camarès	*2 293 500*	*264 000*	*501 000*	*3 058 500*
Cornus	*1 370 000*	*303 000*	*113 500*	*1 786 500*
Saint-Affrique	*6 445 000*	*1 520 000*	*845 200*	*8 810 200*
Saint-Rome-de-Tarn	*1 657 000*		*180 000*	*1 837 000*
Saint-Sernin-sur-Rance	*825 000*	*28000*	*127 500*	*980 500*
Total	*13 763 500*	*2 297 000*	*1 938 200*	*17 998 700*

Tableau 6 : Montant des pertes dues à la crue de mars 1930 par canton

La ligne électrique de la Sorgues et du Tarn (située dans la vallée de Saint-Félix-de-Sorgues) est coupée, ce qui provoque une coupure générale d'électricité sur la commune de Saint-Affrique.
De nombreux dommages au service électrique ont été causés par la crue sur plusieurs communes :

Commune	*Montant des dommages (en francs)*
Montpaon	*3 043*
Tournemire	*1 739*
Saint-Izaire	*10 618*
Brousse-le-Château	*15 167*
Connac	*3 033*
Broquiès	*3 034*

Tableau 7 : Montant des dommages causés au service électrique par la crue de mars 1930

Gestion et suites de l'événement

Le 1er mars, à 23h, une famille est sauvée à la laiterie de Vabres-l'Abbaye. A minuit ce même jour, la propriété du Gravas, située sur la commune de Saint-Affrique est évacuée.
Le 2 mars, à 00h30, le commandant de section à Saint-Affrique passait le message aux maires des localités riveraines du Dourdou et de la Sorgues de prendre leurs précautions.
A 4h, les premières évacuations des personnes et bêtes des bâtiments menacés ont lieu sur le Dourdou et la Sorgues.
A 8h, le commandant de section de Saint-Affrique informe le préfet de l'Aveyron et le sous-préfet de Millau de la situation et organise de nouvelles évacuations. Plusieurs familles, surprises par les eaux, se sont retrouvées prisonnières de leurs maisons.
Sur la commune de Saint-Affrique, une famille de 4 personnes bloquée en rez-de-chaussée est sauvée à 8h30.
A 9h, les gendarmes à cheval sauvent une personne âgée et une enfant de 8 ans.
Sur la commune de Saint-Affrique, monsieur Thorel, gérant de la laiterie proche du pont Neuf, a été évacué à l'aide d'une échelle.
"A 9h10, le Commandant de Section était prévenu par la Mairie de Vabres que la situation devenait alarmante, le village était envahi, les personnes fuyaient mais de nombreuses bêtes étaient noyées" (Cf. figure 3).

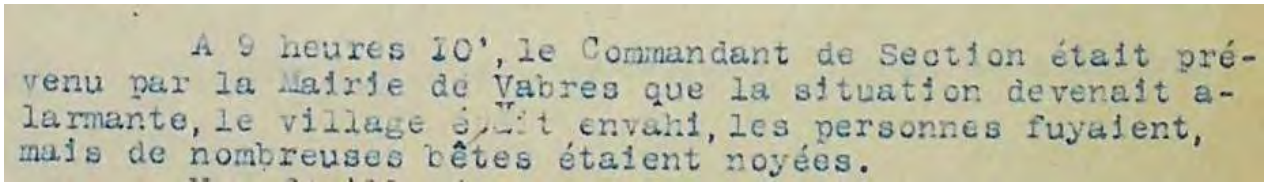
A 9 heures 10', le Commandant de Section était prévenu par la Mairie de Vabres que la situation devenait alarmante, le village était envahi, les personnes fuyaient, mais de nombreuses bêtes étaient noyées.

Figure 3 : AD12, 7 M 488 - Rapport de la gendarmerie de Saint-Affrique, 03-03-1930, p.1

La famille vivant à la laiterie de l'Hermitage près de Vabres-l'Abbaye était bloquée par les eaux sur un rayon de 200m autour de l'habitation. Ils ont demandé secours et le commandant de Saint-Affrique et six gendarmes se sont rendus à Vabres-l'Abbaye pour leur venir en aide.
A 10h, les gendarmes ont fait une première tentative de sauvetage qui a échoué, comme les six suivantes. A 12h15, le sous-préfet de Millau s'est rendu sur place. A l'aide d'une barque et d'un batelier professionnel, d'autres tentatives de sauvetage de la famille de la laiterie ont eu lieu à partir de 15h. Ce n'est qu'à 16h que la famille fut sauvée. A 16h 30 les gendarmes ont quitté leur poste et une permanence a été mise en place à Vabres-l'Abbaye. Le préfet de l'Aveyron est arrivé à Saint-Affrique à cette heure-là. Sur la commune, la maison d'école a dû être évacuée.

Le jeudi 6 mars, un détachement de 80 à 100 pontonniers du Génie d'Avignon ainsi que 45 chevaux sont déployés pour construire un pont provisoire à Saint-Izaire pour permettre de relier Faveyrolles, Brousse-le-Château et la départementale du Tarn
Au 28 mars 1931, la commission d'évaluation N°5 de Saint-Affrique a reçu 1 961 déclarations de dommages de particuliers et 69 de collectivités.

A la suite de cet évènement, des souscriptions ont été recueillies en faveur des sinistrés. Leur répartition s'est organisée en plusieurs étapes :

- *Le comité régional, installé à Toulouse détermine la part des souscriptions revenant à chaque département.*
- *Dans chaque département, le comité départemental qui est présidé par le préfet décide des conditions de répartition de l'aide aux communes.*
- *Les maires des communes président un comité local qui décidera de la répartition entre les habitants sinistrés.*

Cette démarche servira à la répartition des fonds mais ce sont les comptables en titre qui se chargeront de la distribution des fonds.
Le remploi de ces aides par les sinistrés est obligatoire et chaque plans et devis doit être soumis à la préfecture.

Dès le 12 mars, des équipes de travailleurs sinistrés ont été constituées dans plusieurs départements pour assurer les travaux de déblaiement. Cette mesure permettra d'éviter le chômage pour ces personnes.
La compagnie des chemins de fer du midi va engager un certain nombre de travaux sur la ligne Saint-Affrique - Albi :

Commune	*Montant des travaux engagés (en francs)*
Broquiès	*1 721*
Brousse-le-Château	*10 195*
Saint-Izaire	*6 636*
Connac	*2 448*
Saint-Affrique	*35 873*

Tableau 8 : Montant des travaux engagé par la compagnie des chemins de fer du Midi sur la ligne Saint-Affrique - Albi

Des travaux vont aussi être engagés sur la commune de Montpaon avec des dépenses de 897,5 francs pour les lignes télégraphiques et 497 630 francs pour la voie de chemin de fer. Il en est de même à Tournemire où la dépense sera de 420 francs pour la ligne télégraphique et de 21 443 francs pour la voie de chemin de fer.

A la suite de cet évènement, le sous-préfet de Millau a demandé à plusieurs associations sportives, la mise en place de sections nautiques pour avoir des personnes formées qui pourront réaliser des sauvetages et de la plongée en cas de nouvelle crue. Le Sporting-Club Millavois est un des clubs ayant accepté de mettre en œuvre cette action.
Il sera aussi mis en place des primes pour amélioration d'hygiène destinées aux victimes de la crue pour éviter toute sur-catastrophe sanitaire.

Parking de la Grave, Saint-Affrique

Source : Collection Gély, Maison de la Mémoire de Saint-Affrique

Commune	Montant pertes propriétés communales (en francs)	Montant pertes chemins (en francs)	Total montant pertes déclarées par les communes
Connac		26 000	26 000
Réquista		66 000	66 000
Belmont-sur-Rance	11 100	13 000	24 100
Montlaur		109 900	109 000
Murasson		38 000	38 000
Mounes-Prohencoux		32 000	32 000
Saint-Sever-du Moustier	5 000		5000
Arnac-sur-Dourdou		55 177.5	55 177.5
Brusque		30 000	30 000
Camarès		72 050	72 050
Fayet		28 000	28 000
Peux-et-Couffouleux	1 600	32 000	33 600
Saint-Félix-de-Sorgues		12 000	12 000
Sylvanès	800	12 000	12 800
Tauriac-de-Camarès	400	11 000	11 400
Le Clapier		12 000	12000
Cornus		35 300	35 300
Montpaon		37 800	37 800
Calmels-et-le-Viala		160 000	160 000
Saint-Affrique	371 936.22	159 000	530 936.22
Hospice de Saint-Affrique	*14 500*		*14 500*
Saint-Izaire		19 000	19 000
Tournemire		150 000	150 000
Vabres-l'Abbaye	89 340	50 000	139 340
Versols-et-Lapeyre	5 500	67 000	72 500
Broquiès		16 000	16 000
Brousse-le-Château		11 000	11 000
Saint-Rome-de-Tarn		46 355	46 355
Saint-Victor-et-Melvieu		25 000	25 000
Le Truel		15 900	15 900
Balaguier-sur-Rance		8 000	8 000
La Bastide-Solages		28 000	28 000
Brasc		10 930	10 930
Combret	25 350	35 000	60 350
Coupiac		15 010	15 010
Laval-Roquecezière		33 610	33 610
Mantrin		16 000	16 000
Montclar		12 500	12 500
Plaisance		32 000	32 000
Pousthomy		11 000	11 000
Saint-Sernin-sur-Rance		23 000	23 000

Source : AD12, 7 M 488 - Inondations et orages du 1 au 10 mars, Zone délimitée, Liste des déclarations des collectivités, p.2

Monographie
Crue du 6 au 10 novembre 1982

ACTHYS Diffusion/PNRGC – PAPI Tarn-Dourdou-Rance

Détail des données sources :

Nombre de sources traitées : 19

Nombre d'informations traitées toutes sources confondues : 72

Cet évènement va toucher environs 37 communes situées sur le territoire du PAPI TDR (Cf figure 1).

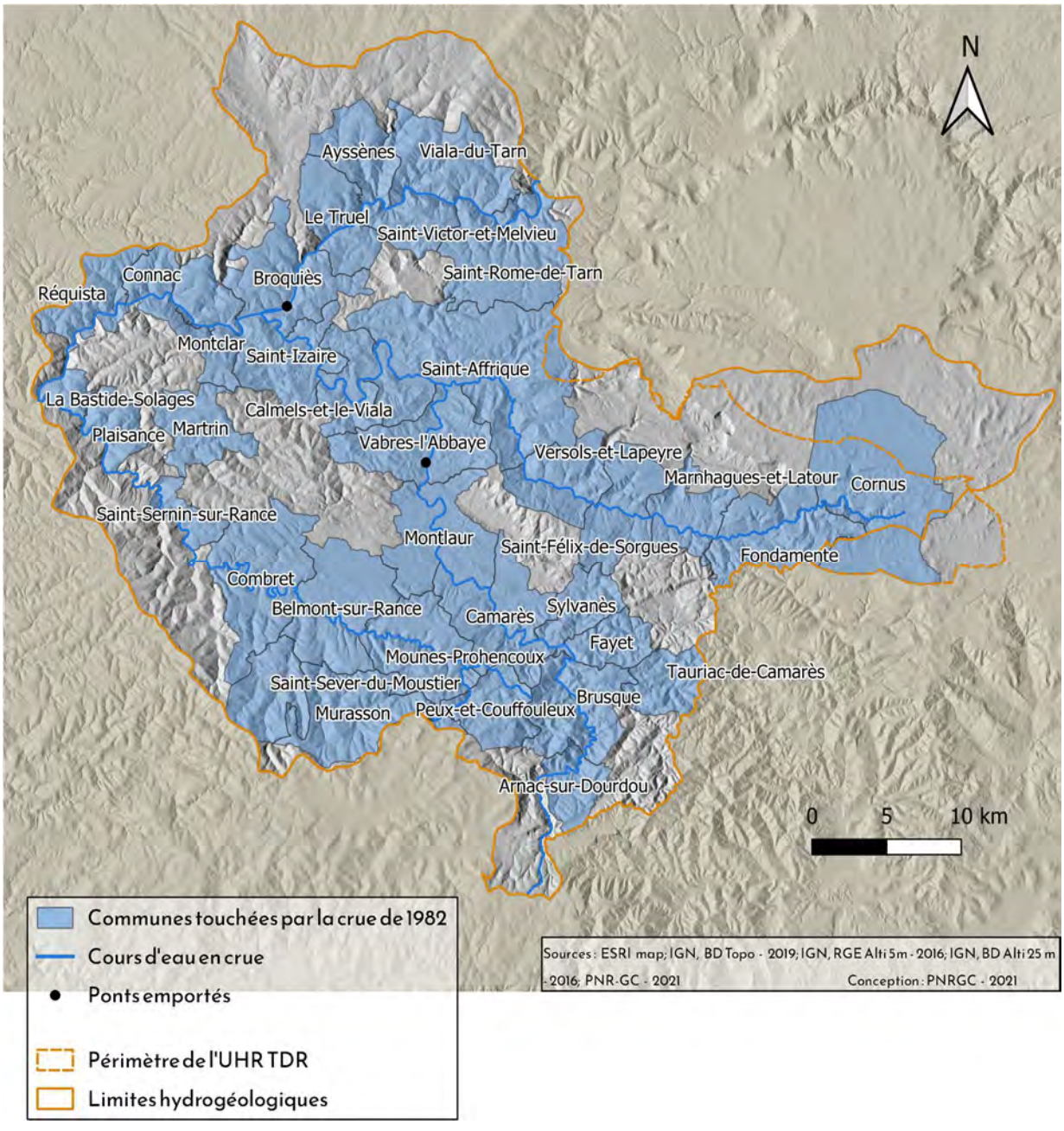

Figure 1 : Carte des communes touchées par la crue de 1982

Description météorologique et hydrologique de l'évènement

Le 6 et 7 novembre 1982, des rafales de vent atteignant 160 km/h touchent le département de l'Aveyron. Au vent s'accompagne une pluie incessante avec des cumuls importants (Cf tableau 1). Sur la région de Saint-Affrique, le cumul de pluie entre samedi 6 et dimanche 7 au soir atteint 276 mm.

Site	Jour	Cumul sur 24h	Cumul sur le mois
Fayet	7	285 mm	410 mm
Brusque	7	277 mm	430 mm
Fondamente	7	238 mm	430 mm

Tableau 1 : Cumuls de pluie le 7 novembre 1982

Cette pluie abondante va provoquer une montée des eaux très rapide dans le bassin du Tarn et ses affluents notamment sur le Dourdou et la Sorgues (Cf. tableau 2, 3, 4 et 5).

Site	Cours d'eau	Jour	Heure	Hauteur d'eau
Millau	Tarn	7	8	7 m
Millau	Tarn	7	13	9 m
Millau	Tarn	7	14	9,2 m
Millau	Tarn	8		9,5 m
Brousse-le-Château	Tarn	8		9,5 m

Tableau 2 : Hauteur d'eau sur le Tarn le 7 et 8 novembre 1982

Site	Cours d'eau	Jour	Heure	Hauteur d'eau
Vabres-l'Abbaye	Dourdou	7	7	0,5 m
Vabres-l'Abbaye	Dourdou	7	10	3 m
Vabres-l'Abbaye	Dourdou	7	12	4,5 m
Vabres-l'Abbaye	Dourdou	7	19	5,25 m
Vabres-l'Abbaye	Dourdou	8		6,1 m
Camarès	Dourdou	8		7 m

Tableau 3 : Hauteur d'eau sur le Dourdou le 7 et 8 novembre 1982

Site	Cours d'eau	Jour	Hauteur d'eau	Débit
Saint-Affrique	Sorgues	8	4,21 m	226 m^3/s

Tableau 4 : Hauteur d'eau sur la Sorgues 8 novembre 1982

Site	Cours d'eau	Jour	Hauteur d'eau
Saint-Sernin-sur-Rance	Rance	8	2,9 m

Tableau 5 : Hauteur d'eau sur le Rance le 8 novembre 1982

Impacts de l'évènement

A Saint-Affrique, les rez-de-chaussée de dizaines de maisons sont inondés au centre du village. Cela comprend la mairie, une école, une épicerie, un café, une boulangerie et un évêché. Le nouveau lotissement près du stade est inondé dès le début de l'après-midi le dimanche 7 novembre avec, au maximum, 1,2m d'eau ; les vitraux de l'église ont été soufflés.

A Brousse-le-Château, le village a été entièrement inondé.

Dans la commune de Vabres-l'Abbaye, la cour de l'école a été inondée et au rez-de-chaussée, il y avait près de 40 cm d'eau dans les classes. De nombreuses fermes sont cernées par les eaux et des animaux ont étés évacués : plusieurs vaches à la ferme de Broussette et 500 cochons à Bedos.

Sur le département de l'Aveyron, 800 habitations individuelles et 10 immeubles collectifs seront fortement touchés. 7 véhicules de particuliers ont étés emportés par les crues. De de nombreuses coupures de courant ont lieu et plusieurs pylônes électriques sont tombés à terre. Toujours à l'échelle du département, le 7 novembre, 25 000 personnes sont privées d'électricité.

Au plus fort de l'évènement, 30 000 foyers de l'Aveyron, représentant 800 000 personnes seront privés d'électricité. Le 20 novembre, il reste encore 1 700 personnes privées de télécommunications dans le département.

Des canalisations ont été mises à nu et percées (Cf. figure 2). Dans le département, une dizaine de foyers et du bétail sont privés d'eau potable.

Figure 2 : Quais de la Sorgues à Saint-Affrique
Source : Fond Bouzat C 3 65 archives départementales, Maison de la Mémoire de Saint-Affrique

Les dégâts causés aux infrastructures de transport sont importants. A Saint-Affrique, de nombreuses routes ont été inondées et se sont affaissées. Plusieurs ponts ont été emportés par les crues comme celui du Navech à Broquiès qui a été en partie détruit (Cf figure 3). A Montlaur, le pont s'est affaissé et a été interdit à la circulation. Le pont de Rayssac à Vabres-l'Abbaye a été complètement emporté.



Figure 3 : Pont du Navech, Broquiès
Source : Fond Bouzat C 3 65 archives départementales, Maison de la Mémoire de Saint-Affrique

Dans le département, le montant des dommages est important, il s'élève à :

- 16 351 480 francs pour l'immobilier (gros œuvre),

- 90 000 000 francs pour le mobilier,

- 86 437 576 francs pour le matériel fixe, roulant ou mobile, les stocks de matières premières, demi-produits, emballages, produits finis,

- 2 768 100 francs pour les campings,

- 47 000 000 de francs pour les voiries départementales, communales et équipements publics.

Le total de ces coûts de dommages est donc évalué à 242 557 156 francs.

Sur le département de l'Aveyron, 70 industries, 162 commerces et artisanat et 17 services ont subi des dommages matériels. Cela a entraîné l'arrêt partiel ou un ralentissement d'activité d'une durée de plus d'un jour pour 53 industries et 140 commerces et artisanat. L'arrêt total d'activité de 17 industries et 22 commerces et artisanat a mené à un nombre total de journées chômées de 899 dans l'industrie et 175 dans le commerce, artisanat.

Gestion et suites de l'événement

A Millau l'alerte a été donnée le 7 novembre en fin de journée et on prévoyait 3 mètres au pont Lerouge à 20h. La gendarmerie s'est retrouvée sous 2 mètres d'eau et toutes les communications furent coupées.

Ce même jour, le plan Adel (Action de dépannage électricité) sera déclenché et mobilise 350 personnes sur le terrain, des entreprises privées et 1 hélicoptère toulousain.

Le 7 novembre à 22 heures, le tracteur d'un agriculteur tentant de rejoindre Vabres-l'Abbaye s'est renversé près du Dourdou et a dû se réfugier sur le toit de celui-ci. Les pompiers mettront près de 5 heures à le secourir. Après avoir été secouru grâce à une bouée et un filin, il sera emmené inanimé à l'hôpital de Saint-Affrique où il se rétablira.

Les pompiers de Saint-Affrique ont été mis en alerte à 7h50 le 7 novembre et ont réalisé 40 interventions ce seul jour. A Vabres-l'Abbaye, 12 pavillons ont été évacués à dos d'homme dans un lotissement en amont du vieux-Vabre

Le 8 novembre, à Vabres-l'Abbaye, le lotissement route du Rial est inondé et évacué.

A Peux-et-Couffouleux, une maison où vivait une personne seule a été évacuée. Sur la commune de Broquiès, trois camions de pompiers ont été nécessaires pour évacuer la famille Pionnier vivant en dessous de l'usine de la Jourdanie.

A Saint-Affrique, au nouveau lotissement près du stade, une dizaine d'enfants ont été évacués.

Le 8 novembre, l'accès à l'école de Vabres-l'Abbaye était impossible.

Au 9 novembre 440 évacuations par bateau et 20 évacuations par hélicoptère ont eu lieu dans le département. Des pelles mécaniques ont parfois été utilisées pour évacuer des personnes.

Ce même jour, les mesures de restrictions de circulation sur les différents ponts sont levées et les évacuations sont terminées.

Dans le département de l'Aveyron, entre le 6 novembre à 9 heures et le 8 à 10 h 30, environs 950 interventions des sapeurs-pompiers ont lieu :

- *304 pour des toitures et cheminées arrachées,*
- *531 pour le dégagement de voies publique (arbres),*
- *75 pour les pylônes et poteaux arrachés,*
- *22 pour l'inondation d'habitations,*
- *26 pour le sauvetage de personnes isolées par les eaux,*
- *126 pour d'autres interventions diverses.*

Parmi ces interventions, 132 ont eu lieu sur Millau et 168 sur Saint-Affrique.

Cet événement a mobilisé :

- *780 personnes embauchées,*
- *110 engins et matériels divers,*
- *1 section de 5 plongeurs autonomes sur le secteur de Millau,*
- *10 personnels de l'armée,*
- *2 poids lourds et cars,*
- *4 hélicoptères (2 de la sécurité civile, 1 militaire et 1 de la gendarmerie).*

Le 12 novembre en fin de journée l'électricité est rétablie dans tout le département et 2 000 usagers sont encore privés de téléphone. La circulation est elle aussi rétablie sauf sur les ponts fortement endommagés et détruits.

La commission européenne va accorder 40 millions de francs pour le sud de la France. Ils seront affectés à des projets de voirie rurale, d'électrification, et d'adduction d'eau potable.

Dans le département de l'Aveyron, au 18 novembre, 52 communes sont à classer en état de catastrophe naturelle selon le préfet. Au total, 29 départements seront officiellement reconnus sinistrés, et l'état de catastrophe naturelle sera constaté.

Sur le département, le 18 novembre, 190 poteaux électriques sur 900 détruits ont été réinstallés, 160 câbles de distribution sur 250 endommagés et 50 câbles de liaisons entre concentrateur et autocommutateur sur 55 ont été remplacés. Enfin 10 câbles de liaison MIC sur 13 ont été réinstallés. Ces manœuvres ont mobilisé 65 agents du centre de construction de lignes, 18 agents du Centre principal d'exploitation et 12 entreprises.

Ces travaux ont représenté au total 480 journées de travail et ont nécessité 19 camions.

Cette crue a une période de retour de 70 ans environ pour le Dourdou jusqu'à Vabres-l'Abbaye. Pour le bassin du Rance, cette crue est comparable à celle de 1930, avec une période de retour de 50 ans. Sur la Sorgues, pour les communes de Fondamente et Marnhagues-et-Latour cette crue fait partie des plus importantes connues avec celle de 1933 et 2014.

Monographie
Crue des 28 et 29 novembre 2014

ACTHYS Diffusion/PNRGC – PAPI Tarn-Dourdou-Rance

Détail des données sources :

Nombre de sources traitées : 17

Nombre d'informations traitées toutes sources confondues : 101

Cet évènement va toucher environs 27 communes situées sur le territoire du PAPI TDR (Cf. figure 1).

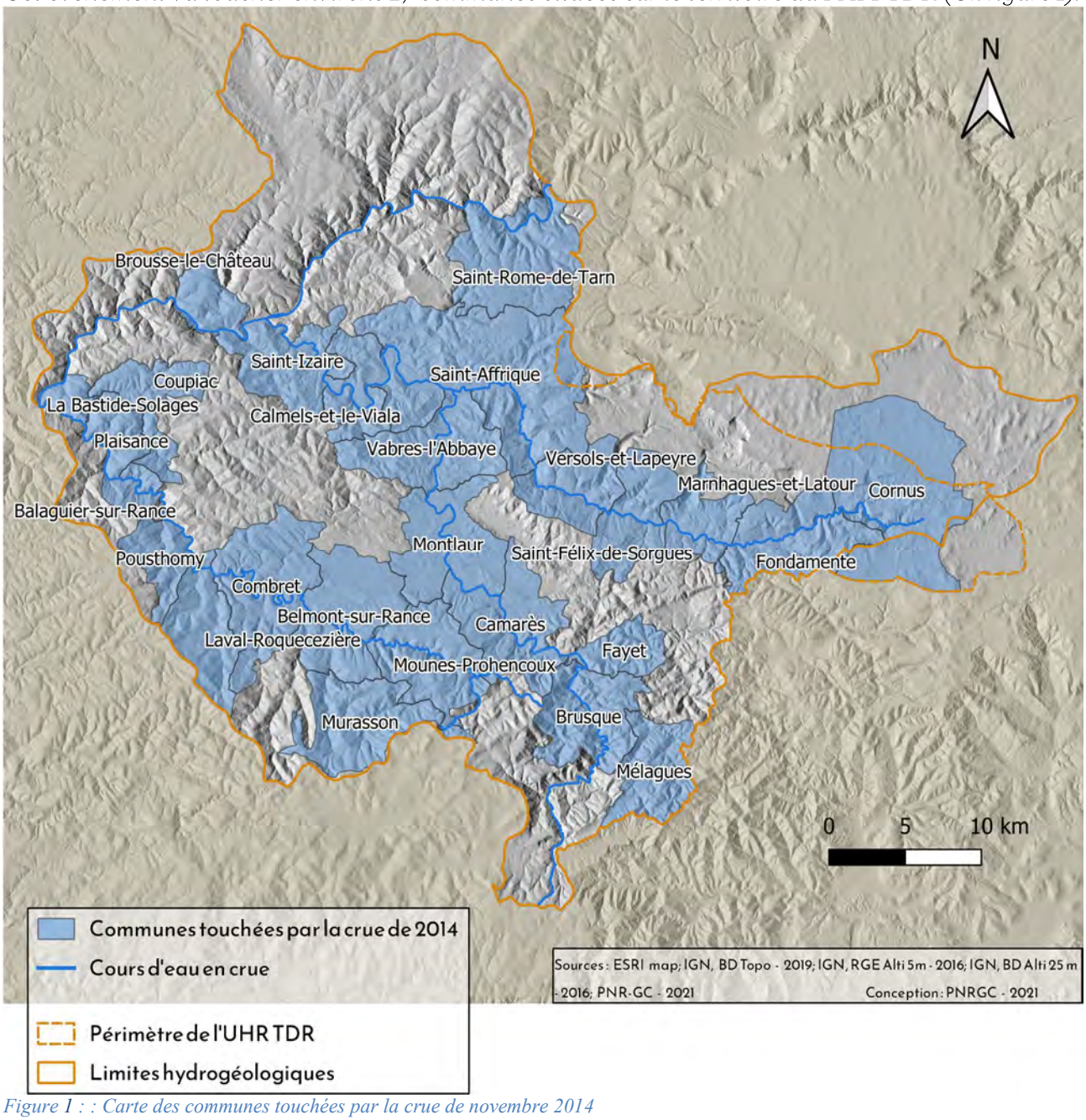

Figure 1 : : Carte des communes touchées par la crue de novembre 2014

Description météorologique et hydrologique de l'évènement

L'automne 2014 va être très pluvieux et va saturer les sols en eau. Le 28 novembre à 3 heures, une ligne orageuse due à la dépression "Xandra" atteint le sud du département de l'Aveyron. Cette ligne orageuse est accompagnée de vents de sud-est violents, atteignant jusqu'à 115km/h à la station de Millau. Les pluies seront quasi incessantes jusqu'en fin d'après-midi ce même jour sur les bassins de la Sorgues et du Dourdou (Cf. tableau 1).

Site	Jour	Cumul
Le Clapier	28 (24h)	345 mm
Tauriac-de-Camarès	Entre le 28 et 30	370 mm

Tableau 1 : Cumuls de pluie le 28 novembre 2014

Cet automne, le territoire a connu plusieurs inondations, dont une relativement importante le 17 septembre 2014. Le 28 novembre, en début de matinée, la Sorgues et le Dourdou vont réagir rapidement aux apports des pluies, causant des crues importantes. La pointe de crue du Dourdou va être atteinte à 19 heures à Camarès et 20h à Vabres-l'Abbaye (Cf tableau 2).

Cette pointe de crue va être concomitante à celle de la Sorgues à Saint-Affrique (Cf. tableau 3).

De par l'apport du Dourdou, le Tarn va être en crue au niveau de Brousse-le-Château (Cf. tableau 4).

Les cours d'eau rentreront dans leurs lits dans la matinée du 29 novembre.

Site	Cours d'eau	Jour	Heure	Hauteur d'eau
Camarès	Dourdou	28	19h	5,29 m
Vabres-l'Abbaye	Dourdou	28	14h	5,74 m
Vabres-l'Abbaye	Dourdou	28	16h30	6 m
Vabres-l'Abbaye	Dourdou	28	20h	6,62 m

Tableau 2 : Hauteur d'eau sur le Dourdou le 28 novembre 2014

Site	Cours d'eau	Jour	Heure	Hauteur d'eau
Saint-Félix-de-Sorgues	Sorgues	28	6h	3,92 m
Saint-Félix-de-Sorgues	Sorgues	28	6h45	4,48 m
Saint-Affrique	Sorgues	28	8h15	3,4 m
Saint-Affrique	Sorgues	28	10h45	3,25 m
Saint-Félix-de-Sorgues	Sorgues	28	14h40	5,64 m
Versols-et-Lapeyre	Sorgues	28	15h30	5,6 m
Saint-Félix-de-Sorgues	Sorgues	28	16h45	6,05 m
Saint-Félix-de-Sorgues	Sorgues	28	17h15	6,49 m
Saint-Félix-de-Sorgues	Sorgues	28	18h	7 m
Versols-et-Lapeyre	Sorgues	28	18h	7 m
Saint-Affrique	Sorgues	28	18h45	6,8 m

Tableau 3 : Hauteur d'eau sur la Sorgues le 28 novembre 2014

Site	Cours d'eau	Jour	Heure	Hauteur d'eau
Millau	Tarn	28	17h30	2,29 m
Brousse-le-Château	Tarn	29	00h	8,11 m

Tableau 4 : Hauteur d'eau sur le Tarn le 28 novembre 2014

Site	Cours d'eau	Jour	Heure	Hauteur d'eau
Saint-Sernin-sur-Rance	Rance	28	13h35	3,99 m

Tableau 5 : Hauteur d'eau sur le Rance le 28 novembre 2014

Impacts de l'évènement

Le 28 novembre à 19 heures, le pont du Centenaire à Saint-Affrique est submergé. Le bitume de nombreuses rues, notamment la rue du Traupont (Cf. figure 2), du Pont-Vieux, du Général de Castelnau, Denis-Affre, la rue Chanoine Coste et de la voie verte est arraché. Il en est de même pour le parking des Grèves.

Figure 2 : Rue du Traupont depuis le pont vieux, Saint-Affrique

Source : Service communication BV – Mairie de Saint-Affrique aux Cazes-lendemain

Sur la commune de Camarès, la rue du Barry est inondée. La route entre Belmont-sur-Rance et Mounes-Prohencoux a été emportée sur quelques mètres. A Versols-et-Lapeyre, la route départementale 7 est inondée et impraticable, il en est de même pour la route départementale 632 au niveau de Calmels-et-le-Viala et de la route départementale 993 entre Tièrgues et Saint-Affrique. A Saint-Izaire, le pont de Faveyrolles est dégradé. Les petits cours d'eau ont détruit toutes les passerelles en ponceaux.

Le 28 novembre, sur la commune de Saint-Affrique, l'eau ayant passé la norme de turbidité, la population a été prévenue par les employés de Véolia et une distribution d'eau s'est mise en place, en début d'après-midi, à la salle des fêtes. La distribution fut aussi mise en place pour l'hôpital, les écoles, le Foyer Logement et à l'EHPAD "La Miséricorde".

De nombreuses pannes de courant ont lieu dans différents quartiers de la commune. Certains de ces quartiers seront privés d'électricité jusqu'au matin du 29. A Saint-Izaire, la coupure de courant a eu lieu depuis le 28 à 17 heures jusqu'au lendemain à 14 heures. Durant la nuit du 28 au 29 novembre, l'hôpital va aussi faire face à une panne électrique accompagnée de la panne de son groupe électrogène. Des conduites seront mises à nu, notamment sur la commune de Saint-Affrique et Saint-Izaire et la station d'épuration de Belmont-sur-Rance ainsi que le réseau d'assainissement ont été endommagés.

Sur la commune de Saint-Affrique, les sous-sols de l'abattoir et le Carrefour Market sont inondés et en grande partie détruits. Le groupe scolaire Blanchard Caussat, l'Ehpad "La Miséricorde, le Foyer Logement, la Bibliothèque, la Salle des Jeunes, un salon de coiffure, un hôtel, des restaurants, le magasin Joué-Club ainsi que la gendarmerie ont aussi subi d'importants dégâts. Plusieurs associations dont les Restos du Coeur, Terre des Hommes et le Modélisme, sont fortement touchées et ont tout perdu. Tous les camions de collecte des ordures ménagères sont inutilisables. Les sous-sols et le rez-de-chaussée de l'hôpital ont été inondés avec jusqu'à 4 mètres d'eau, détruisant le système informatique, de chauffage et les cuisines.

Ces inondations vont causer le chômage technique des 40 employés de l'abattoir et les dégâts seront estimés à 2 millions d'euros. Le Carrefour Market restera fermé quelques jours et 70 collaborateurs directs ou indirects seront mutés temporairement sur d'autres sites du groupe. A Coupiac, des biens municipaux, des terres agricoles ainsi qu'une dizaine de commerces sont fortement touchés. A Versols-et-Lapeyre, la boulangerie Cluzel est inondée par 1,8 mètre d'eau. Sur la commune de Belmont-sur-Rance, le camping a été recouvert par les eaux.

Sur la commune de Saint-Affrique, ce sont près de 60 entreprises qui sont à l'arrêt ou fragilisées et 270 personnes sont au chômage technique.

A Saint-Affrique, de nombreux garages sont inondés. La zone des Cazes, le lotissement des Marronniers et des Bleuets, la plaine de Couat et les habitations le long de la route de Vendeloves sont inondées avec parfois 1,5 mètre d'eau. Le logement-foyer a été fortement touché, avec 24 appartements inondés, tous situés en rez-de-chaussée et sans étage refuge. Sur la commune, ce sont, au minimum, 2 800 logements qui sont touchés par les inondations. Cela représente 30% des foyers de la ville.

A Vabres-l'Abbaye, le centre du village, le quartier des Hortes et du Pont Vieux ont été inondés et une quarantaine de maisons sont sinistrées.

Sur la commune de Versols-et-Lapeyre, une quarantaine de maisons, ainsi que la mairie furent envahies par 1,5 m d'eau. Il en est de même à Combret et Saint-Izaire où les caves et certains rez-de-chaussée ont été inondés. A Coupiac, le ruisseau du Mousse, affluent du Rance, a inondé une trentaine d'habitations.

Ces inondations ont touché environ 60 communes du Sud-Aveyron.

Sur la commune de Saint-Affrique le montant des dégâts est évalué à 15 millions d'euros.

A Saint-Affrique, le coût estimatif des travaux de réparations des infrastructures communales (hors abattoir) s'élève à 6,8 millions d'euros, répartis comme suit :

Infrastructure concernées	*Montant estimatif des réparations (en euros)*
Bâtiments *Dont contenus (mobilier, matériel)*	*1 174 000* *480 000*
Mobilier urbain	*230 000*
Matériel roulant	*626 000*
Ouvrage d'art et génie civil	*962 000*
Réseau d'assainissement	*458 000*
Voirie communale	*1 390 000*
Equipements sportifs, stade	*930 000*
Dépenses d'urgence (location de matériel, pompage hydrocarbures, eau, alimentation…)	*560 000*

Tableau 6 : Montant estimatif des travaux de réparation des dommages dus à la crue de novembre pour la de commune du Saint-Affrique

Pour la communauté de commune du Saint-Affricain, le coût estimatif des travaux de réparations s'élève à 2,1 millions d'euros, répartis comme suit :

Infrastructure concernées	*Montant estimatif des réparations (en euros)*
Bâtiments	*195 000*
Mobilier, matériel	*350 000*
Containers enterrés	*650 000*
Matériel roulant	*360 000*
Voirie intercommunale	*240 000*
Stade du Bourguet	*300 000*
Dépenses d'urgence (collecte, OM, évacuation des déchets, petit matériel)	*75 000*

Tableau 7 : Montant estimatif des travaux de réparation des dommages dus à la crue de novembre pour la communauté de commune du Saint-Affricain

Gestion et suites de l'événement

Le 27 novembre, Météo France met en vigilance orange pluie le département de l'Aveyron.

Dès le 27 novembre au soir, les services municipaux ont fait évacuer de nombreux véhicules, notamment au parking des Grèves, à Saint-Affrique. L'accès aux quais et à la passerelle de Savignac ont été fermés par précaution. Le 28 au matin, sur la commune de Saint-Félix-de-Sorgues, alors que le niveau de la Sorgues était menaçant, les agents municipaux et la police municipale sont allés prévenir les populations situées dans les secteurs vulnérables et la cellule de crise a été mise en place. A 18 heures la circulation était interdite sur le pont du Centenaire à Saint-Affrique, qui fut recouvert par les eaux à 18 heures 30.

Dans la matinée du 28 novembre, 30 personnes occupant les moyens séjours situés au rez-de-chaussée de l'hôpital de Saint-Affrique ont été évacués dans les étages supérieurs. Le groupe scolaire Blanchard Caussat a été évacué en début d'après-midi à la salle des fêtes. Au logement-foyer, 7 résidents sont évacués durant la journée. Vers 15 heures, l'aire d'accueil des gens du voyages, située en bordure de la RD 7 est évacuée. A cette même heure, la micro-crèche de Camarès fut évacuée. La commune de Versols-et-Lapeyre fut totalement isolée du 28 novembre à 18h au 29 au matin. Les bas quartiers de Vabres-l'Abbaye furent eux aussi évacués. A Saint-Affrique, 14 personnes ont été évacuées in-extremis au logement-foyer. Ces personnes âgées ou à mobilité réduite étaient enfermées dans leurs appartement, les portes bloquées et avec jusqu'à plus d'un mètre d'eau. Deux salariés du foyer, deux voisins et deux pompiers ont réussi à évacuer les résidents en détruisant les volets et portes au pied de biche. Dans la nuit du 28 au 29 novembre, 187 personnes étaient mobilisées pour gérer l'événement et il y a eu 100 sauvetages de personnes. 11 sauvetages de personnes bloquées dans leurs voitures ou accrochées à des poteaux ont été effectués par 17 sauveteurs spécialisés pour les inondations venant du centre de formation national à Millau. Deux jet skis ont été utilisés par ces sauveteurs. Durant cette nuit, 26 patients de l'hôpital de Saint-Affrique vont être évacués à cause d'une panne de courant et du groupe électrogène. Le 29 novembre, l'hélicoptère des pompiers va réaliser des reconnaissances pour permettre de cibler les besoins et envoyer les équipes où il y a urgence. Ce même jour, 93 patients de l'hôpital sont évacués vers des hôpitaux voisins (à Albi, Millau, Rodez et Montpellier) en attendant la remise en état de celui de Saint-Affrique, seul le service des urgences est resté ouvert. Au total, 114 patients ont été évacués avec l'aide du département de l'Hérault qui a mis à disposition 15 ambulances et un mini-bus.

Le 29 novembre, 40 personnes sont relogées sur la commune de Saint-Affrique.

Le lundi premier décembre, le groupe scolaire Blanchard Caussat et la maternelle Ville étaient fermés et un accueil était assuré à la salle des fêtes. Le lycée Jean Jaurès n'a pas fermé, mais ce même jour, seulement 10% des élèves étaient présents en cours. Une réunion de crise fut organisée avec la présence du préfet de l'Aveyron et de tous les acteurs concernés.

Ce sont 100 pompiers de Saint-Affrique et du département qui sont mobilisés auxquels vont s'ajouter 200 pompiers venant des départements du Lot, de la Haute-Garonne et du Tarn et Garonne. Entre le 28 novembre et le premier décembre au soir, 500 interventions ont été effectuées par les sapeurs-pompiers. Le vendredi 5 décembre, encore 30 sapeurs-pompiers étaient mobilisés.

Depuis le premier décembre, le ramassage des ordures ménagères se fait normalement sur la communauté de commune du Saint-Affricain grâce au prêt de camions de la communauté de commune de Belmont-sur-Rance et de Saint-Rome-de-Tarn ainsi que le prêt d'un camion du groupe Nicollin.

Les patients transférés provisoirement dans les autres hôpitaux et leur famille sont soutenus par des associations pour vivre au mieux cette situation d'éloignement forcé. L'aménagement d'un espace supplémentaire au CHU de Millau est en cours le 10 décembre pour permettre d'accueillir 30 patients et les rapprocher de leurs familles.

A Saint-Affrique, une cellule d'information pour les hébergements d'urgence et une cellule psychologique a été mise en place. A Coupiac, la supérette a pu rouvrir le 2 décembre, mais la réouverture des autres commerces n'est pas prévue avant 15 jours après les inondations.

À l'abattoir de Saint-Affrique, sur les 40 emplois, 26 personnes sont encore au chômage technique le 10 décembre, et les 14 autres s'occupent du nettoyage et de la remise en état.

La déchetterie étant fortement sinistrée, les déchets vont être transférés au centre de stockage de Solozard près de Villefranche de Rouergue en attendant sa remise en état.

Après des rumeurs de fermeture définitive de l'hôpital de Saint-Affrique suite aux dégâts importants subis, l'ARS et la directrice de l'hôpital annoncent que la réouverture totale de l'hôpital se fera en plusieurs étapes. La première consiste à rétablir des problèmes de sécurité au sein de l'établissement. La réouverture se fera par étape, en fonction des services : le 5 décembre, les consultations en cardiologie ont repris et le 15 décembre, réouverture pour les consultations et l'ambulatoire. La réouverture presque totale se fera le 9 février 2015.

Sur la commune de Saint-Affrique, on dénombre 671 déclarations de sinistre de particulier.

L'état de catastrophe naturelle sera reconnu pour 178 communes de l'Aude, l'Aveyron, l'Hérault et des Pyrénées-Orientales. Parmi ces communes, 23 sont situées dans le département de l'Aveyron.

Dans le hameau des Rives, trois familles ne souhaitent plus regagner leur logement.

Saint-Affrique
Source : Service communication BV – Mairie de Saint-Affrique aux Cazes-lendemain

Saint-Affrique

Source : Service communication BV – Mairie de Saint-Affrique aux Cazes-lendemain

ANNEXE 5 : RECENSEMENT DES DOSSIERS POUR COMPLEMENT DE RECHERCHES AUX AD12

Etat général des sources, archives départementales de l'Aveyron			
Série	Cote	Description	Priorité (1=prioritaire)
Série C	1 C 1530	Inondation de Vabres (1779-1780)	1
	1 C 1546	Le Pont-de-Camarès : composition du sol, division en plusieurs degrés, description physique, etc. (1780-1781)	2
	1 C 1634	Route de Toulouse dans les Cévennes par Albi, Vabres, la Cavalerie-Saint-Jean et Sauclières : devis, détails estimatifs et adjudication des ouvrages neufs ou de construction	2
	C 1635	Route de Toulouse dans les Cévennes par Albi, Vabres, la Cavalerie-Saint-Jean et Sauclières : devis, détails estimatifs et adjudication des ouvrages neufs ou de construction – Partie depuis l'origine du grand alignement vis-à-vis l'ancien pont de Vabres jusqu'a la Cavalerie	2
	1 C 1636	Route de Toulouse dans les Cévennes par Albi, Vabres, la Cavalerie-Saint-Jean et Sauclières. - Dossier relatif aux travaux à faire pour garantir la ville de Vabres contre les débordements du Dourdou – Autre mémoire ou il est dit que, lors du débordement du Dourdou, arrivé le 21 octobre 1779, les eaux s'élevaient à 10 pieds dans la rue de l'Evêché ; qu'elles renversèrent plusieurs maisons, une partie du quai, et endommagèrent le Pont Neuf	1
	1 C 1637	Route de Toulouse dans les Cévennes par Albi, Vabres, la Cavalerie-Saint-Jean et Sauclières. - Lettre de M. Crevet relative au pont à construire à Saint-Affrique sur la rivière Sorgues	1
	1 C 1644	Route de Toulouse dans les Cévennes par Albi, Vabres, la Cavalerie-Saint-Jean et Sauclières : devis, détails estimatifs, adjudication des ouvrages neufs ou de construction. - Pont sur le Rance, à Saint-Sernin. - Plan des abords du pont à Saint-Sernin	1
	1 C 1649	Ponts et chaussées. - Tableaux généraux	2
	1 C 1787	Pièces et états concernant les Ponts-et-Chaussées. 1725-an II	2
	1 C 1788	Plans de routes : Route de Montauban à Montpellier (par Villefranche, Rodez et Millau) : 1773, 1784 ; dessin de pont sur le ruisseau de Marcillac, 1787 ; dessin d'ouvrage d'art : aqueduc sur l'égout de la fontaine d'Aubignac, 1793 ; route de Bordeaux à Montpellier. – De la Cavalerie à la Pezade : calcul du tracé, an VI (carnet) ; route de Caussade à Villefranche-de-Rouergue – Tracé de la route : carnet de dessins colorés (6 folios), s.d., fin XVIIIe ; plan de la traversée de Lanuéjouls, s. d. (fin XVIIIe) ; plan section du bois de Tries, s.d. ; Section de la plaine d'Aubinhac (Saint-Félix-d'Anglars), profil, an II ; section de la plaine d'Aubinhac (Saint-Félix-d'Anglars),nivellement, an II. 1773-an VI	1
	1 C 1789	Plans de routes : Cahier pour les états des paroisses et le détail géographique pour le demi quart nord-est de la planche de Castres Carnet de relevés pour la carte de Cassini « N° 18 de la carte générale du Royaume commencé le 9 mai 1774, La Salvetat » ; Route de Toulouse aux Cévennes : de Saint- Affrique à Saint-Rome-de-Cernon, 1790 ; entre le ruisseau de Ver et l'hôpital de Saint-Affrique ; plan itinéraire de la route de Toulouse en Gévaudan, par Saint-Sernin, Vabres, Saint-Affrique, La Cavalerie	1
	1 C 1790	Plans d'édifices publics et cartes topographiques. - Plan du quai de Saint-Affrique, depuis le chemin de Bournac, jusqu'à la porte d'entrée de la ville, s.d. (fin XVIIIe) ; plan en façade, avec figuration de la porte d'entrée et du moulin de Mr Grand, s.d. ; plan de Saint-Affrique « relatif au projet de pont », s.d.; plan de la rivière de Sorgues, 1790.	1
	1 C 1791	Dépenses des Ponts-et-Chaussées de la généralité ; états annuels de situation des ouvrages. 1751-1791	2
	1 C 1792	Recettes et dépenses relatives aux adjudications. 1780-1790	2
Série L	1 L 1472	Broquiès (correspondances)	2
	1 L 1473	Camarès (correspondances)	2
	1 L 1483	Coupiac (correspondances)	2
	1 L1514	Saint-Affrique (correspondances)	2
	1 L 1522	Saint-Félix-de-Sorgues (correspondances)	2
	1 L 1529	Saint-Rome-de-Tarn (correspondances)	2
	1 L 1531	Saint-Sernin (correspondances)	2
	1 L 1540	Viala-du-Tarn (correspondances)	2
	1 L 1550	Belmont (dépenses communales)	2
	1 L 1551	Broquiès (dépenses communales)	2
	1 L 1552	Camarès (dépenses communales)	2
	1 L 1563	Cornus (dépenses communales)	2
	1 L 1564	Coupiac (dépenses communales)	2
	1 L 1595	Réquista (dépenses communales)	2
	1 L 1601	Saint-Affrique (dépenses communales)	2
	1 L 1608	Saint-Félix-de-Sorgues (dépenses communales)	2
	1 L 1616	Saint-Rome-de-Tarn (dépenses communales)	2
	1 L 1618	Saint-Sernin (dépenses communales)	2
	1 L 1630	Viala-du-Tarn (dépenses communales)	2
	6L 294	Plan Saint-Affrique, construction pont (Tome 1)	1
Série M	1 M 524	Correspondance diverse adressée au préfet correspondance personnelle (nombreuses demandes d'interventions), demandes de secours ; souscription en faveur des victimes de l'inondation de 1856	1
	1 M 585	Arrondissement de Saint-Affrique (plan du canton de Cornus)	1
	1 M 586	Arrondissement de Saint-Affrique (plan du canton de Camarès)	1
	1 M 966	Belles actions ; inondations de 1875 : organisation des secours et actes de dévouement (1860-1875)	2
	1 M 981	Pertes pour calamités : états des individus ayant subi des pertes, avis sur l'attribution de secours, 1810 à 1831 (lacunes) ; état de pertes dues aux orages du 26 et 30 août 1826 ; correspondance relative aux calamités naturelles (débordement de la Dourbie, an XI). An XI-1838	2
	1 M 982	Etat de pertes dues aux orages du 26 et 30 aout 1826	2
	4 M 134	Procès-verbaux (surtout incendies, crues, accidents). 1897 – 1902	2
	7 M 476	Demandes de secours par des sinistrés (1856)	1
	7 M 495	Liste des sinistrés par arrondissement et déclarations de pertes (1930-1933)	2
	7 M 496	Déclaration de pertes subies par les collectivités (de A à G)	2
	7 M 497	Déclaration de pertes subies par les collectivités (de L à R)	2
	7 M 498	Déclaration de pertes subies par les collectivités (de S à V)	2
	7 M 500	Déclaration de pertes subies par les particuliers : Belmont	2
	7 M 501	Déclaration de pertes subies par les particuliers : Brousse, Brusque	2
	7 M 502	Déclaration de pertes subies par les particuliers : Calmels et le Viala	2
	7 M 503	Déclaration de pertes subies par les particuliers : Camarès	2
	7 M 506	Déclaration de pertes subies par les particuliers : Cornus, Coupiac	2
	7 M 508	Déclaration de pertes subies par les particuliers : Bastide-Solages	2
	7 M 510	Déclaration de pertes subies par les particuliers : Le Truel	2
	7 M 511	Déclaration de pertes subies par les particuliers : Marnhargues et Latour	2
	7 M 514	Déclaration de pertes subies par les particuliers : Montlaur	2
	7 M 519	Déclaration de pertes subies par les particuliers : Plaisance, Pousthomy	2
	7 M 520	Déclaration de pertes subies par les particuliers : Réquista	2
	7 M 521	Déclaration de pertes subies par les particuliers : Saint-Affrique	2
	7 M 522	Déclaration de pertes subies par les particuliers : Saint-Affrique	2
	7 M 523	Déclaration de pertes subies par les particuliers : Saint-Affrique	2
	7 M 524	Déclaration de pertes subies par les particuliers : Saint-Affrique	2
	7 M 526	Déclaration de pertes subies par les particuliers : Saint-Félix	2
	7 M 527	Déclaration de pertes subies par les particuliers : Saint-Izaire	2
	7 M 530	Déclaration de pertes subies par les particuliers : Saint-Rome-de-Tarn	2
	7 M 531	Déclaration de pertes subies par les particuliers : Saint-Sernin	2
	7 M 534	Déclaration de pertes subies par les particuliers : Vabres	2
	7 M 535	Déclaration de pertes subies par les particuliers : Viala-du-Tarn, Versols-et-Lapeyre	2
	7 M 541	Déclaration de pertes (N à R)	2
	7 M 542	Déclaration de pertes (Saint-Affrique à Saint-Georges)	2
	7 M 543	Déclaration de pertes (Saint-Izaire à V)	2
	7 M 4544	Demande de secours et répartition des crédites (1936-1939)	2
Série S	3 S 327	Correspondance préfectorale (30 septembre 1875 – 11 décembre 1881)	2
	9 S 21	Routes Départementales- Adjudications (1872-1878)	2
	17 S 31	Arrêtés préfectoraux sur les Travaux Publics (24 février 1875 – 30 septembre 1876)	2
	45 S 17	Bassin du Tarn – Le Dourdou – Dossiers – Plans (1902-1933)	1
	45 S 19	Bassin du Tarn – Ruisseau de Nuéjouls et Affluents (1826-1935)	1

	45 S 27	Bassin du Tarn – Affluents de la Sorgue (1858 – 1922)	1
	45 S 28	Bassin du Tarn – Autres affluents de la Sorgue (1821-1933)	1
	45 S 29	Hydraulique du bassin du Tarn (1904-1954)	1
	50 S 5	Rivière du Tarn – Broquiès (an 8-1875)	2
	50 S 6	Rivière du Tarn – Brousse (an 5-1885)	2
	50 S 7	Rivière du Tarn – La Bastide-Solages (1836-1928)	2
	50 S 9	Rivière du Tarn – Le Truel (1868-1906)	2
	61 S 3	Moulins – Statistiques – Millau, Saint-Affrique (1852)	1
	61 S 4	Moulins – Enquête de 1809 (mention des meules).	1
	61 S 5	Rivière du Tarn – Moulins de Contrepinet (an IX-1848), de Marcenac, etc.	1
	61 S 11	Bassin du Tarn – Usines (1854-1921)	1
	62 S 6	Pont de Saint-Affrique – Plans (1788-1814)	1
	62 S 12	Pont béton de Saint-Izaire (1930-1935)	1
	63 S	Ponts suspendus et à péages, 1821-1933. En particulier : Port de La Besse, La Cresse, Livinhac-le-Haut, Millau, Le Navech, Le Rozier, Saint-Izaire, Le Truel, Port d'Agrès, Capdenac, La Magdeleine, Paulhe, Verdalle (sur le Tarn), Pinet (id.). Cette sous-série double en partie la précédente.	1
	137 S 1 2	Enquêtes Ayssènes	2
	137 S 1 3	Enquêtes – Saint-Victor-et-Melvieu	2
	137 S 2 5	Usine de Pinet – Demande de concession – Enquêtes parcellaires – Broquiès – Le Viala – Millau – Saint-Rome-de-Tarn	2
	137 S 2 7	Barrage de Pinet – Servitudes – Enquêtes pour leur établissement – Viala-du-Tarn	2
	137 S 3 6	Barrage – Exécution – Plans – Détails – Devis – Installation du chantier	2
	137 S 3 7	Usine – Barrage – Avant-projet – Coupes – Détails	2
	47 S	Navigation, instructions et correspondance, an VIII-1939.	2
	48 S	Service hydraulique : registres d'ordre, 1853-1937.	2
Série O	2 O 18-1	Balaguier-sur-Rance : Bâtiments (1836-1929) : travaux au presbytère 1836-1842, réparations de l'église de Balaguier 1859, construction d'une nouvelle église 1888-1890, travaux à l'église 1927-1929, construction d'un hangar 1919-1926 ; Administration (1849-1940) : affaires financières 1907-1933, affaires communales1849-1940	2
	2 O 21-4	Belmont-sur-Rance : Travaux (1830-1940) : voirie1830-1934 ; électrification 1937-1940 ; adduction d'eau potable 1913-1937	2
	2 O 21-6	Belmont-sur-Rance : Administration (1809-1940) : affaires communales 1809-1940, affaires financières 1911-1940	2
	2 O 33-1	Broquiès : Bâtiments (1830-1932) : réparation du presbytère de Broquiès 1845, réparation du presbytère de la Cazotte 1852-1869, travaux à l'église de Saint-Cyrice 1855, travaux à l'école de Costrix 1908-1910, travaux à l'école de Malben 1910-1929, travaux à l'école de La Cazotte 1913, réfection de la flèche du clocher de l'église de Broquiès 1923-1925	2
	2 O 33-3	Broquiès : Travaux (1861-1940) : construction de fontaine publiques à Broquiès 1861-1881, projet d'adduction d'eau potable 1894, réfection des canalisations d'eau 1901-1934, construction de fontaine au village de la Cazotte 1901-1904, A.S.A. de Peyralde 1936, travaux d'électrification 1937-1940	2
	2 O 34-2	Brousse : Administration (1843-1939) : affaires financières 1843-1938, affaires communales 1869-1939	2
	2 O 35-4	Brusque : Administration (1826-1938) : affaires sociales 1889-1934, affaires communales 1826-1938	2
	2 O 38-1	Calmels-et-le-Viala : Bâtiments (1838-1928) : Travaux (1829-1933) : construction d'un pont en bois1829, réparations au lavoir1829, réparation d'un puits communal1914 ; Administration (1829-1940) : affaires communales 1829-1940, baux1874-1934, affaires financières 1790-1939	2
	2 O 40-5	Camarès : Travaux (1831-1938) : réparations de ponts à Camares 1831-1891, fontaines publiques (captations, canalisations)1863-1895, conduite d'eau potable à Ouyre 1885-1886, projet de distribution d'eau potable à Camares, à Ouyre basse1906-1922, construction d'égouts, plans 1930-1932, travaux de construction d'un quai et canalisations d'eau pluviale et ménagère, plans1936-1938	1
	2 O 40-7	Camarès : Administration (1856-1939) : affaires communales 1864-1939, affaires financières 1856-1939	2
	2 O 66-2	Connac : Administration (1868-1935) : affaires financières 1868-1935, affaires communales 1883-1934	2
	2 O 87-2	Fayet : Bâtiments (1806-1931) : reconstruction d'une fontaine 1806, reconstruction de l'église de Fayet 1821 ; Travaux (1895-1939) : installation d'un pont à bascule 1895, assainissement de Fayet et Laroque 1933-1939	2
	2 O 104-1	La Bastide-Solages : Bâtiments (1901-1937) : réparations au presbytère 1901-1920, réparations à l'église 1910-1937, réparations diverses 1928, adduction d'eau potable, Bac de Trébas 1922-1929 ; Administration (1890-1937) : affaires financières 1890-1934, affaires communales 1890-1934	2
	2 O 151-1	Marnhagues-et-Latour : Travaux (1864-1910) : réparation aux fontaines 1864-1910 / Administration (1855-1939) : affaires financières 1904-1939, affaires administratives 1855-1939	2
	2 O 165-2	Montlaur : Bâtiments (1835-1936) : construction de passerelles 1835-1869, reconstruction de l'église de Montlaur 1858, reconstruction et travaux à l'église de Briols 1878-1910, reconstruction du presbytère de Briols 1878-1910, construction du presbytère de Montlaur 1872-1873, travaux à l'église de la Verrière 1936, travaux à la bascule 1921-1922	2
	2 O 165-3	Montlaur : Travaux (1865-1939) : A.S.A. de Cancel d'irrigation 1865-1871, adduction d'eau potable, plans 1923-1939, électrification 1892-1897, établissement d'un réseau d'égouts 1933-1938	2
	2 O 193-2	Plaisance : Bâtiments (1823-1924) : Travaux (1909-1936) : adduction d'eau 1909-1934, projet de reconstruction du tablier de la passerelle pour piétons sur la rivière Le Rance 1928	2
	2 O 196-1	Pousthomy : Bâtiments (1833-1929) : reconstruction de l'église de Mont-Franc 1833, réparation du clocher et de sa couverture 1869-1929, réparation au presbytère 1858-1921 ; Travaux (1923-1933) : adduction d'eau 1923-1933	2
	2 O 207-4	Réquista : Travaux (1904-1938) : adduction d'eau, fontaines 1904-1938, électrification 1938	2
	2 O 216-7	Saint-Affrique : Bâtiments - réparations au presbytère et à l'église, plans 1878-1898 ; Boussac (1866-1901) : travaux au presbytère 1866-1868, restauration de l'église, plans 1896-1901 ; Bournac (1830-1930) : travaux divers 1930 ; Vailhouzy (1859-1931) : divers 1859-1931	1
	2 O 216-9	Saint-Affrique : Abattoir (1855-1936) : construction 1855-1861, construction d'une tuerie d'agneaux, plans 1932-1936	2
	2 O 216-12	Saint-Affrique : Bâtiments - Autres (1829-1853) : réparation au temple protestant 1844-1851, reconstruction de la poudrière 1874-1887, établissement d'un pont bascule 1854, usine à gaz 1876	2
	2 O 216-13	Saint-Affrique : Bâtiments - Autres (1896-1938) : divers 1896-1938, installation d'une bascule, plans 1923	2
	2 O 216-15	Saint-Affrique : Travaux (1826-1898) : réparation au canal de Maxillou 1830, travaux aux fontaines, plans 1826-1888, construction d'aqueducs, plans 1887-1892, construction d'un quai et lavoirs, plans 1890-1891, construction d'une fontaine à Vailhouzy 1891, construction d'un bassin réservoir 1891-1898	1
	2 O 216-16	Saint-Affrique : Travaux - Eau (1902-1937) : canalisations 1902-1937, construction d'aqueducs 1937	1
	2 O 238-2	Saint-Izaire : Bâtiments (1829-1929) : construction d'un pont flottant en bois 1832, construction de l'église, réparation à l'église et presbytère de Faveyrolles 1851-1897, réfection de la toiture du presbytère de Saint-Igest 1910-1912	2
	2 O 238-3	Saint-Izaire : Travaux (1832-1930) : réparations de la fontaine publique 1832-1908, projet de défense contre les caves du Dourdou 1932, reconstruction du pont de Saint-Igest sur le Dourdou, (inondations de mars) plans 1930	1
	2 O 252-2	Saint-Rome-de-Tarn : Bâtiments (1821-1934) : travaux de réparations des dégâts de l'orage du 21-11-1907 à Saint-Rome 1905-1907 ; Travaux (1934-1938) : construction d'un lavoir 1934, projet d'adduction d'eau, plans 1938	1
	2 O 256-2	Saint-Sernin-sur-Rance : Travaux (1822-1939) : entretien des fontaines, plans 1822-1933, démolition de la maison Angé à Saint-Sernin 1901, construction d'un lavoir 1924, réfection d'une canalisation d'eau potable 1933, projet de réseau de tout à l'égout, plans 1937	1
	2 O 286-2	Tournemire : Bâtiments (1825-1900) : reconstruction de l'église de Tournemire 1830-1836, réparation aux fontaines 1850-1878, reconstruction du presbytère, plans 1877-1883, projet de construction d'un lavoir 1884, réparation à l'aqueduc du Poustil 1888, construction d'une mare 1890, réparation du presbytère 1894-1895, projet de canalisation d'eau et établissement d'une borne fontaine, plans 1894-1896, restauration de l'église de Tournemire plans, 1899-1900	2
	2 O 286-3	Travaux (1903-1938) : établissement de l'éclairage électrique plans 1903-1904, transformation de l'ancien cimetière en place publique, plans 1904, construction d'un lavoir et réparation aux fontaines 1898-1905, construction d'un réseau d'égout 1914-1938, adduction d'eau potable 1914-1927	2
	2 O 288-2	Vabres-l'Abbaye : Bâtiments (1823-1934) : reconstruction de l'église de Vabres 1823-1879, reconstruction de l'église de Ségonzac plans 1827-1886, réparations au presbytère de Vabre 1830-1853, réparations à l'église et presbytère de Rayssac 1833-1875, réparations à l'aqueduc de Vabres, plans 1877, construction d'une passerelle sur le Dourdou près de Rayssac, plans 1882-1884, construction d'un puits et d'une fontaine 1878-1882 ; Travaux (1901-1938) : adduction d'eau potable à Ségonzac 1935	1
Série W	43 W 43	Calamités publiques – Inondations du Sud-Aveyron : aide aux inondés, classement des communes en zone sinistré (1963)	1
	43 W 45	Calamités publiques – Orages du 1 et 2 octobre 1964, région de Millau – Saint-Affrique (dossiers revus par le cabinet) (1964)	1
	357 W 38	Intempéries (1982)	1
Série Z	2 Z 18	Calamités publiques : arrêtés portant nomination des commissaires vérificateurs. (1931-1937)	2
	2 Z 206	Viala-du-Tarn : correspondance ; arrêtés ; aliénation pour la construction d'un pont suspendu ; affaires diverses. (1920-1935)	2
	4 Z 75	Balaguier-sur-Rance : voirie communale. (1904-1930)	2
	4 Z 77	Bastide-Solages (La) : travaux communaux ; délibérations. (1932-1939)	2
	4 Z 78	Belmont-sur-Rance : voirie communale ; adduction d'eau potable. (1928-1939)	2
	4 Z 80	Broquiès : voirie communale ; électrification ; travaux communaux. (1820-1939)	2
	4 Z 81	Brousse-le-Château : administration communale ; classement du site. (1932-1939)	2
	4 Z 82	Brusque : voirie communale ; travaux. (1910-1939)	2
	4 Z 83	Calmels-et-le-Viala : administration communale. (1932-1939)	2
	4 Z 84	Camarès : administration communale. (1932-1939)	2
	4 Z 86	Combret : administration communale ; voirie communale. (1905-1939)	2
	4 Z 87	Cornus : administration communale ; électrification ; voirie. (1932-1939)	2
	4 Z 89	Coupiac : administration communale. (1932-1939)	2

	4 Z 90	Fayet : administration communale ; voirie. (1913-1939)	2
	4 Z 95	Marnhagues-et-Latour : arrêtés du maire ; correspondance ; municipalité ; eaux et forêts, construction de passerelles ; chemins ; affaires diverses. (1897-1939)	2
	4 Z 101	Montlaur : délibérations du conseil municipal ; correspondance ; construction d'une passerelle ; électricité ; élargissement de la rue dite "de l'Eglise" ; adduction d'eau ; chemins ; affaires diverses. (1896-1939)	2
	4 Z 105	Plaisance : dossier municipalité ; passerelle du Rieu ; demande de secours pour perte matérielle ; correspondance ; adduction d'eau ; chemins ; affaires diverses. (1906-1939)	2
	4 Z 106	Plaisance : Bureau de bienfaisance. (1906-1939)	2
	4 Z 111	Saint-Affrique : évènements divers ; renseignements ; chemins, routes, ponts, ruisseaux ; chemin de fer départemental de Saint-Affrique à Camarès avec embranchement sur Belmont et Saint-Sernin ; affaires diverses. (1911-1941)	1
	4 Z 112	Saint-Affrique : assainissement ; voirie ; abattoir ; écoles ; hôpital-hospice ; lotissement ; affaires diverses. (1931-1939)	2
	4 Z 115	Saint-Félix-de-Sorgues : pétitions et protestations ; rattachement au canton de Saint-Affrique ; renseignements ; éclairage électrique ; assistance ; chemins ; eaux et forêts, communaux ; affaires diverses. (1911-1939)	2
	4 Z 121	Saint-Rome-de-Tarn : renseignements ; chemins ; gendarmerie ; affaires diverses. (1908-1939)	2
	4 Z 122	Saint-Sernin-sur-Rance : pont bascule ; projet ajourné de création d'un chemin vicinal ; affaires diverses. (1895-1939)	2
	4 Z 129	Le Truel : correspondance ; chemins ; affaires diverses. (1907-1940)	2
	4 Z 130	Vabres : passerelle de Broussette, 2ème projet ; fontaines, lavoirs ; affaires diverses. (1899-1939)	1
	4 Z 131	Versols et Lapeyre : chemins ; travaux communaux ; affaires diverses. (1906-1939)	2
	4 Z 166	Travaux publics : Pièces relatives aux routes départementales et ponts. (1800-1828)	2
	4 Z 169	Chemins vicinaux et de moyenne communication : adjudications de travaux : correspondance. (1862-1874)	2
Série J	47 J 4	Copie d'une ordonnance du gouverneur de Guyenne le maréchal de Lhomond sur le désagrément des particuliers (1757) ; demande d'une indemnité pour les réparations des dégâts causés aux chemins par les crues du Tarn du 20 et 21 octobre 1779 (mention du débordement du Dourdou à Saint-Izaire)	1
	47 J 113	Avis d'adjudication des travaux de réparation au pont de Lincou (1781) ; Rapport de l'ingénieur des ponts et chaussées sur la construction du pont de Lincou (1878)	1
	1 J 994	Electricité de France. - Chute du Pouget : rapport technique ; 3 volumes. 1947	2
	1 J 995	Electricité de France. - Chute du Pouget : rapport, volume IV, 1947 ; volume V, 1948-1949 ; additif. 1947-1949	2
	1 J 1425	Journal de mission de Mr Gérard, Ecole impériale des Ponts-et-Chaussées. -chemin de Rodez à Lodève, ouvrages d'art, région de Versols.1865. *Achat*	1
	1 J 1455	Carte des chemins de fer d'intérêt local (Aveyron).s.d. (début XXe s). *Don Jean-Pierre Gaffier, 15 septembre 2006*	1
	1 J 1464	Lignes de chemins de fer Albi - Saint-Affrique et Carmaux – Rodez. -plans, profils (viaducs de la Gascarie et de la Mouline).1892-1893. *Don Soulier, 8 juin 2004*	2
	1 J 1535	Dossier de cartes composant un atlas historique (auteur à identifier) recueil factice comprenant des cartes originales et des cartes éditées (cartes du département à diverses époques ; quelques plans et dessins de villes et châteaux, deux portraits) Y compris compléments Jacques Bousquet XIXe siècle (1849 ?)	1
Série Fi	3 Fi	Cartes et plans en albums ou atlas.	2
	4 Fi	Cartes et plans de format inférieur à 24x30 cm.	2
	5 Fi	Cartes et plans de format supérieur ou égal à 24x30 cm.	2
	6 Fi	Tirages photographiques de format inférieur à 24x30 cm.	2
	7 Fi	Tirages photographiques de format supérieur ou égal à 24x30 cm.	2
	10 Fi	Plaques de verre.	2
	12 Fi	12 Fi : Cartes postales.	2
	13 Fi	Affiches de format inférieur à 24x30 cm.	2
	14 Fi	14 Fi : Affiches de format supérieur à 24x30 cm.	2
	15 Fi	Photographies en albums.	2
	16 Fi	Collection D... (cartes postales)	2
	17 Fi	Documents figurés du fonds Calmettes (plans, bleus d'architectes, calques de grand format)	2
PER	879	Journal de Millau (du 12/06/1875 au 07/06/1879)	1
	880	Journal de Millau (à partir du 16/09/1994)	1
	885	Journal de Saint-Affrique (du 06/01/1853 au 09/01/1887)	1
	1158	Le progrès Saint-Affricain	1
	2518	Camarès, magazine cantonal	1
	2109	Canton de Réquista, annuaire cantonal (1 numéro de 1991)	1
	2111	Canton de Saint-Affrique, annuaire cantonal (1 numéro de 1991)	1
	445	Chez Nous, le Pont de Camares, bulletin des paroisses de Camarès, Brusque, Fayet, Montlaur	1
	1 PER 40	Commission météorologique de l'Aveyron : compte rendu des observations faites durant l'année	1
	12530	Communauté de commune du Réquistanais : Réquista, Saint-Affrique	1
	621	L'écho de Saint-Affrique (du 23/08/1884 au 26/08/1939 avec des manques)	1
	639	L'écho du Belmontais : Belmont, Combret (aussi per 422 bis)	1
	840	L'indépendant Millavois	1
	879	Le journal de Millau	1
	880	Le journal de Millau	1
	885	Le journal de Saint-Affrique	1
	4148	Journal Municipal de Millau	1